



Karkonoski Park Narodowy

Kocham te góry



karkonoski.ppn.gov.pl

Kocioł Wielkiego Stawu
fot. Maciej Gontarek



Gzarmy Kociot Jagniałkowski
fot. Maciej Gontarek

Karkonoski Park Narodowy

Karkonoski Park Narodowy chroni najwyższą część Sudetów wraz z ich najwyższym szczytem – Śnieżką. Nie na darmo góra nosi taką nazwę, bo śniegu w Karkonoszach jest zawsze bardzo dużo. Wierzchołek Śnieżki sięga wysoko ponad bezleśne górskie równiny zwane wierzchowiną, porośnięte roślinnością przypominającą arktyczną tundrę. Niżej zbocza Karkonoszy opadają stromo do skalnych kotłów. Przed tysiącami lat, kotły te były wypełnione lodowcami, dziś w dwóch z nich usytuowane są urokliwe górskie stawy. Park narodowy sięga w dół aż do piętra pogórza. Najniżej położonym jego fragmentem jest góra Chojnik. Wieńczy ją średniowieczny zamek usytuowany na granitowych skałkach. Takie skałki są jednym z charakterystycznych elementów karkonoskiego krajobrazu.





Dzwonek karkonoski
fot. Maciej Gontarek



Goryczka trojeściowa
fot. Maciej Gontarek


































Nasze logo

W logo KPN wyróżnić można zarówno składniki przyrody ożywionej, jak i nieożywionej. Na pierwszym planie przedstawione są dwa gatunki roślin – po lewej stronie dzwonek karkonoski, po prawej goryczka trojeściowa. W tle widnieje najwyższy szczyt Karkonoszy i Sudetów – Śnieżka. Dzwonek karkonoski choć niepozorny (osiąga zaledwie do 40 cm), jest endemitem Karkonoszy. Spacerując po KPN, możemy go spotkać głównie na górskich halach (Szrenickiej, Złotówce i Polanie). Niestety jego liczebność spada z powodu zaprzestania tradycyjnej gospodarki kośno-pastwiskowej. W celu jego zachowania, podobnie jak inne rzadkie gatunki, jest hodowany w Żywym Banku Genów w Jagniątkowie. Śnieżka jest zbudowana w głównej części ze skał metamorficznych zwanych hornfelsami, a od zachodniej strony (w swojej podstawie)

z granitu. Na górze panuje specyficzny klimat, zbliżony do tego, jaki mamy za kołem podbiegunowym. Na niższych wysokościach wykształciła się roślinność alpejska. Z uwagi na swoje położenie i kształt jest ona wspaniałym miejscem do badania zmian klimatycznych. Zminimalizowane niemal do zera są tutaj wpływy lokalne na klimat. Na Śnieżce można obserwować rzadko gdzie indziej spotykane zjawiska meteorologiczne, takie jak ogień św. Elma, widmo Brockenu, czy gloria.





-  Granica parku
-  Granica państwa
-  Drogi krajowe
-  Drogi wojewódzkie
-  Drogi inne
-  Drogi gruntowe, ścieżki
-  Las w granicach parku
-  Las poza granicami parku
-  Ekosystemy nieleśne
-  Szlaki piesze
-  Ścieżki edukacyjno-przyrodnicze
-  Dyrekcja parku
-  Posterunek GOPR
-  Wodospad
-  Jaskinia
-  Szczyt, wysokość w m n.p.m.
-  Punkt widokowy
-  Schronisko
-  Informacja turystyczna
-  Skocznia narciarska
-  Kościół; kościół zabytkowy
-  Zamek; ruiny zamku
-  Pałac
-  Pomnik przyrody
-  Zabytkowy park
-  Cmentarz; cmentarz ewangelicki
-  Chata Walońska
-  Muzeum Minerolo
-  Muzeum Karkono
-  Huta Szkła JULIA
-  Muzeum Przyrod
-  Muzeum Zabawe
-  Teatr

CZECHY

Karkonoski Park Narodowy



Ścieżka dydaktyczna
Polodowcowe dziedzictwo
Karkonoszy

Ośrodki edukacyjne:

- Karkonoskie Centrum Edukacji Ekologicznej
- Żywy Bank Genów

Domek Myśliwski

Centrum Informacyjne KPN

Centrum Muzealno-Edukacyjne

Co warto odwiedzić?



Karkonoskie Centrum Edukacji Ekologicznej

📍 ul. Okrzei 28, 58-580 Szklarska Poręba

☎ +48 75 717 21 24

♿ Tak

🕒 od stycznia do października:
w godz. 9.00–16.00

🆓 Bezpłatne

w grudniu: 9.00–15.00

Nieczynny: cały listopad, 24-26 grudnia oraz 6 stycznia



Centrum Informacyjne Karkonoskiego Parku Narodowego

📍 ul. Leśna 9, 58-540 Karpacz

☎ +48 75 700 00 08

♿ Tak

🕒 styczeń, luty, czerwiec, lipiec, sierpień:
wtorek - sobota: 9.00–16.00

🆓 Bezpłatne

marzec, kwiecień, maj, wrzesień, październik,
grudzień: poniedziałek - piątek: 9.00–16.00

Nieczynne: cały listopad, 24 - 26 grudnia oraz 6 stycznia



Domek Myśliwski

📍 ul. Na Śnieżkę, 58-540 Karpacz

☎ +48 75 717 21 24

♿ Nie

🕒 od lipca do sierpnia -
wtorek - niedziela: 10.00–16.00

🆓 Bezpłatne

w czerwcu i wrześniu -
wtorek - niedziela: 10.00–15.00

pozostałe miesiące -
piątek - niedziela: 10.00–15.00

Nieczynny: cały listopad, 24-26 grudnia oraz 6 stycznia



Karkonoski Bank Genów

📍 ul. Myśliwska 9a, 58-570 Jelenia Góra -
Jagniątków

☎ +48 75 717 21 24

♿ Nie

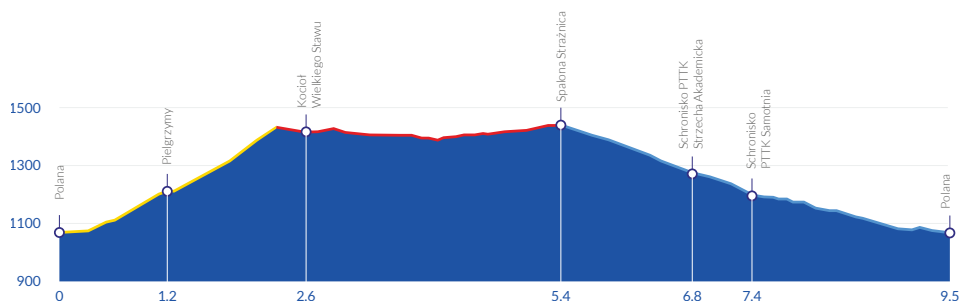
🕒 Wtorek jest dniem otwartym - zapraszamy
turystów indywidualnych na zwiedzanie
ogrodu w towarzystwie
pracownika: 7.30–15.30

🆓 Bezpłatne



Ścieżka przyrodnicza wokół Kottów Wielkiego i Małego Stawu

8,5 km    Czas: około 5-6 godz.







Ścieżka przyrodnicza wokół Kottów Wielkiego i Małego Stawu pozwala zobaczyć jeden z najpiękniejszych fragmentów KPN. W drodze poznajemy bogactwo świata roślin budujących piętra roślinne Karkonoszy. Ich skład zmienia się wraz ze wzrostem wysokości: od regla dolnego przez regiel górny po piętro subalpejskie. Obserwując je, można odnaleźć ślady działalności człowieka z czasów XIX i XX w.

Początek ścieżki znajduje się na Polanie, do której dostaniemy się z Karpacza zielonym szlakiem od przystanku PKS Biały Jar lub wyruszając szlakiem niebieskim od Świątyni Wang. Następnie podążamy szlakiem żółtym w kierunku grup skalnych Pielgrzymy i Słonecznik. Po ich zdobyciu

przechodzimy biegnącym nad krawędziami Kottów Wielkiego i Małego Stawu szlakiem czerwonym w kierunku rozdroża koło Spalonej Strażnicy. Stamtąd można udać się na zasłużony odpoczynek do położonych przy niebieskim szlaku schronisk Strzecha Akademicka lub Samotni. Podążając dalej niebieskim szlakiem, dotrzemy do „Domku Myśliwskiego” i dalej do Polany, skąd szlakiem zielonym Doliną Pławy dojdziemy do końca ścieżki.

Planując wędrowkę, należy brać pod uwagę warunki pogodowe. Najbezpieczniejszy jest okres od kwietnia do września. Korzystanie ze ścieżki zimą wymaga użycia odpowiedniego sprzętu narciarskiego.

Szlaki turystyczne:

-  Piesze - 27 tras - 132 km
-  Rowerowe - 5 tras - 22,1 km
-  Konne - 3 trasy - 12,8 km
-  Narciarskie - 20 tras - 83,9 km narciarstwo śladowe i ski-toury oraz 18 km narciarstwo zjazdowe i snowboard

Ścieżki edukacyjne:

- 10 tras - 80,6 km
- 2 trasy o długości 1,66 km przystosowane do potrzeb osób poruszających się na wózkach.



Podróżniczek
fot. Krzysztof Żarkowski



Karkonoski Park Narodowy
ul. Chałubińskiego 23
58-570 Jelenia Góra
tel. +48 75 7553348, +48 75 7553726
e-mail: sekretariat@kpnmab.pl
facebook.com/KarkonoskiParkNarodowy/
karkonoski.ppn.gov.pl

Wydanie: kwiecień 2020

