




Załącznik nr 7D do zarządzenia Nr ..... Regionalnego Dyrektora Ochrony Środowiska  
w Białymstoku z dnia .....  
**Mapy lokalizacji działań ochronnych**  
Działania z zakresu zmniejszenia odpływu i zarządzania wodą (działania nr 7 i 8)

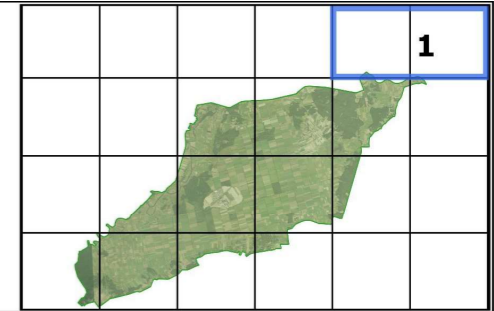
**Legenda**

-  Działanie W\_2 i W\_3
-  obszar Natura 2000 Bagno Wizna
-  działki ewidencyjne



Układ współrzędnych:  
PL-1992




Źródło ortofotomapy:  
Główny Urząd Geodezji  
i Kartografii





# Lokalizacja działań ochronnych

## Legenda

-  Działanie W\_2 i W\_3
-  obszar Natura 2000 Bagno Wizna
-  działki ewidencyjne

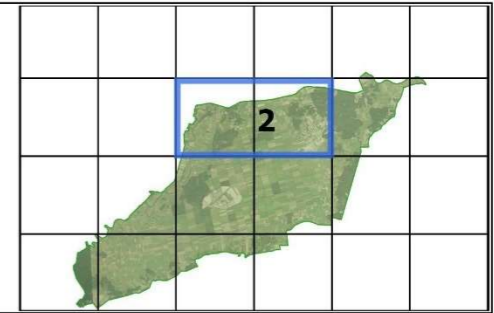


1 000 0 1 000 2 000 m



Układ współrzędnych:  
PL-1992




Źródło ortofotomapy:  
Główny Urząd Geodezji  
i Kartografii





# Lokalizacja działek ochronnych

## Legenda

-  Działanie W\_2 i W\_3
-  obszar Natura 2000 Bagno Wizna
-  działki ewidencyjne

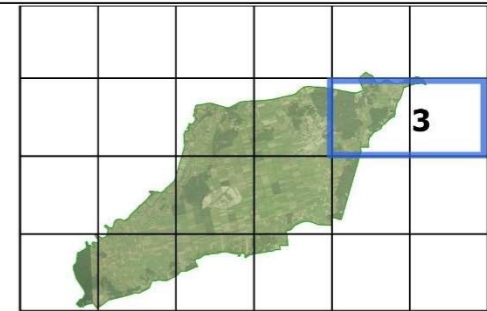


1 000      0      1 000      2 000 m



Układ współrzędnych:  
PL-1992




Źródło ortofotomapy:  
Główny Urząd Geodezji  
i Kartografii





# Lokalizacja działań ochronnych

## Legenda

-  Działanie W\_2 i W\_3
-  obszar Natura 2000 Bagno Wizna
-  działki ewidencyjne

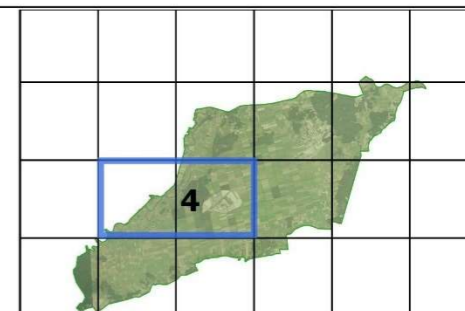


1 000      0      1 000      2 000 m



Układ współrzędnych:  
PL-1992




Źródło ortofotomapy:  
Główny Urząd Geodezji  
i Kartografii





# Lokalizacja działań ochronnych

## Legenda

-  Działanie W\_2 i W\_3
-  obszar Natura 2000 Bagno Wizna
-  działki ewidencyjne

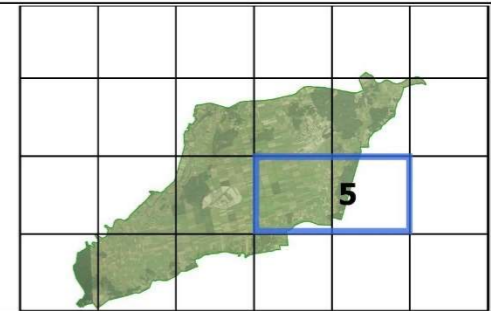


1 000      0      1 000      2 000 m



Układ współrzędnych:  
PL-1992




Źródło ortofotomapy:  
Główny Urząd Geodezji  
i Kartografii





# Lokalizacja działek ochronnych

## Legenda

-  Działanie W\_2 i W\_3
-  obszar Natura 2000 Bagno Wizna
-  działki ewidencyjne

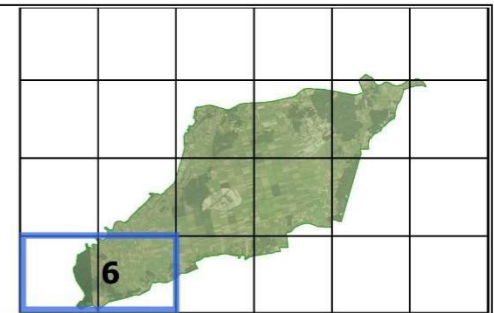


1 000      0      1 000      2 000 m



Układ współrzędnych:  
PL-1992




Źródło ortofotomapy:  
Główny Urząd Geodezji  
i Kartografii





# Lokalizacja działań ochronnych

## Legenda

-  Działanie W\_2 i W\_3
-  obszar Natura 2000 Bagno Wizna
-  działki ewidencyjne



Układ współrzędnych:  
PL-1992

Źródło ortofotomapy:  
Główny Urząd Geodezji  
i Kartografii

