

**OPOLSKI URZĄD WOJEWÓDZKI W OPOLU**

---

**WYDZIAŁ BEZPIECZEŃSTWA I ZARZĄDZANIA KRYZYSOWEGO**

## **ZAŁĄCZNIKI DODATKOWE**

**DO WOJEWÓDZKIEGO PLANU ZARZĄDZANIA KRYZYSOWEGO**

---

**OPOLE 2023**



<b>Nr</b>	<b>Nazwa załącznika</b>	<b>Str.</b>
1	Klasyfikacja stopni zagrożeń meteorologicznych i hydrologicznych.....	5
2	Pora pojawiania się powodzi na terenie województwa opolskiego.....	15
3	Zbiorniki retencyjne i ich parametry techniczne.....	17
4	Wykaz polderów.....	21
5	Utrudnienia komunikacyjne w wyniku pożarów obszarów leśnych – sieć drogowa.....	23
6	Utrudnienia komunikacyjne w wyniku pożarów obszarów leśnych – sieć kolejowa.....	25
7	Zestawienie parametrów silnych wiatrów.....	27
8	Zakłady dużego i zwiększonego ryzyka wystąpienia poważnej awarii (ZDR i ZZR).....	29
9	Składowiska materiałów niebezpiecznych.....	31
10	Wykaz tras drogowych, po których przewożone są materiały niebezpieczne.....	45
11	Wykaz elektrowni jądrowych.....	49
12	Wykaz budowli i budynków szczególnie zagrożonych katastrofami.....	51
13	Szlaki komunikacyjne województwa opolskiego.....	79
14	Wykaz miejsc obsługi podróżnych.....	81
15	Wykaz ważniejszych linii kolejowych województwa opolskiego.....	83
16	Wykaz sił i środków wojska wydzielanych w przypadku wystąpienia sytuacji kryzysowych na terenie województwa opolskiego.....	85
17	Wyposażenie Wojewódzkiej Drużyny Wykrywania Zagrożeń Radiacyjnych.....	87
18	Uchwała Nr XX/193/2020 Sejmiku Województwa Opolskiego z dnia 28 lipca 2020 r. w sprawie przyjęcia „Programu ochrony powietrza dla województwa opolskiego”.....	89
19	Program ochrony powietrza dla województwa opolskiego.....	91
20	Schemat przepływu informacji w ramach planu działań krótkoterminowych.....	93
21	Projekt powiadomienia o przekroczeniu poziomu informowania dla pyłu zawieszonego PM10 w powietrzu.....	95
22	Zbiór przepisów prawnych do modułów zadaniowych.....	97
23	Zadania organów administracji publicznej w poszczególnych stopniach alarmowych.....	113
24	Schemat blokowy.....	119
25	Przyjęcie przez OWIOŚ informacji o poważnej awarii przemysłowej.....	121
26	Organizacja dyżurów całodobowych OWIOŚ.....	123
27	Nadzór nad usuwaniem skutków poważnej awarii przemysłowej.....	125
28	Postępowanie OWIOŚ podczas pożaru w zakładzie dużego ryzyka.....	127
29	Postępowanie OWIOŚ podczas uwolnienia substancji chemicznej w czasie transportu drogowego.....	129
30	Postępowanie OWIOŚ podczas wycieku zanieczyszczeń z zakładów przemysłowych.....	131
31	Dane identyfikacyjne T-Mobile Polska S.A.....	133
32	Zbiór przepisów prawnych do standardowych procedur operacyjnych.....	135
33	Zadania uczestników ochrony infrastruktury krytycznej.....	143
34	Rodzaje stopni alarmowych.....	145
35	Zestawienie domów pomocy społecznej.....	147
36	Zestawienie ośrodków pomocy społecznej.....	149
37	Zestawienie centrów pomocy społecznej.....	153
38	Zarządzenie Wojewody o powołaniu WZZK.....	155
39	Regulamin WZZK.....	157
40	Zarządzenie w sprawie liczby i lokalizacji zastępczych miejsc szpitalnych.....	161
41	Wykaz placówek, które udzielają świadczeń w zakresie nocnej i świątecznej opieki zdrowotnej.....	173
42	Wykaz Środowiskowych Domów Samopomocy.....	175
43	Wykaz placówek zapewniających całodobową opiekę osobom niepełnosprawnym, przewlekle chorym lub osobom w podeszłym wieku.....	177
44	Rejestr placówek opiekuńczo - wychowawczych województwa opolskiego.....	181
45	Zestawienie obiektów wpisanych do rejestru zabytków.....	185



## KLASYFIKACJA STOPNI ZAGROŻEŃ METEOROLOGICZNYCH I HYDROLOGICZNYCH

<b>SILNY WIATR</b>		
<b>Stopień zagrożenia</b> <b>1</b>	<b>54 km/h &lt; V<sub>śr</sub> ≤ 72 km/h</b> , tj. <b>15 m/s &lt; V<sub>śr</sub> ≤ 20 m/s</b> <b>lub w porywach</b> <b>72 km/h &lt; V ≤ 90 km/h</b> , tj. <b>20 m/s &lt; V ≤ 25 m/s</b>	Uszkodzenia budynków, dachów; szkody w drzewostanie, łamanie gałęzi i drzew; utrudnienia komunikacyjne. Zalecana ostrożność, potrzeba śledzenia komunikatów i rozwoju sytuacji pogodowej
<b>Stopień zagrożenia</b> <b>2</b>	<b>72 km/h &lt; V<sub>śr</sub> ≤ 90 km/h</b> , tj. <b>20 m/s &lt; V<sub>śr</sub> ≤ 25 m/s</b> <b>lub w porywach</b> <b>90 km/h &lt; V ≤ 115 km/h</b> , tj. <b>25 m/s &lt; V ≤ 32 m/s</b>	Uszkodzenia budynków, dachów; łamanie i wrywanie drzew z korzeniami; utrudnienia w komunikacji; uszkodzenia linii napowietrznych. Zalecana ostrożność, potrzeba śledzenia komunikatów i rozwoju sytuacji pogodowej
<b>Stopień zagrożenia</b> <b>3</b>	<b>V<sub>śr</sub> &gt; 90 km/h</b> , tj. <b>V<sub>śr</sub> &gt; 25 m/s</b> <b>lub w porywach</b> <b>V &gt; 115 km/h</b> , tj. <b>V &gt; 32 m/s</b>	Niszczenie zabudowań, zrywanie dachów; niszczenie linii napowietrznych; duże szkody w drzewostanie; znaczne utrudnienia w komunikacji; zagrożenie życia. Zalecana najwyższa ostrożność, potrzeba śledzenia komunikatów i rozwoju sytuacji pogodowej

<b>INTENSYWNE OPADY DESZCZU</b>		
<b>Stopień zagrożenia</b> <b>1</b>	Wystąpienie opadów <b>30 mm ≤ R &lt; 50 mm</b> w czasie do <b>24 godzin</b>	Utrudnienia na terenach zurbanizowanych; utrudnienia komunikacyjne. Zalecana ostrożność, potrzeba śledzenia komunikatów i rozwoju sytuacji pogodowej
<b>Stopień zagrożenia</b> <b>2</b>	Wystąpienie opadów <b>50 mm ≤ R &lt; 90 mm</b> w czasie do <b>24 godzin</b>	Podtopienia, uszkodzenia dróg i budynków; trudności komunikacyjne. Zalecana ostrożność, potrzeba śledzenia komunikatów i rozwoju sytuacji pogodowej
<b>Stopień zagrożenia</b> <b>3</b>	Wystąpienie opadów <b>R ≥ 90 mm</b> w czasie do <b>24 godzin</b>	Powódzie, podtopienia; zniszczenia zabudowań, dróg, mostów; duże trudności komunikacyjne; zagrożenie życia. Zalecana najwyższa ostrożność, potrzeba śledzenia komunikatów i rozwoju sytuacji pogodowej

UPAŁY		
<p>Stopień zagrożenia</p> <p style="text-align: center;"><b>1</b></p>	<p><math>30\text{ }^{\circ}\text{C} \leq T_{\text{max}} \leq 34\text{ }^{\circ}\text{C}</math> i <math>T_{\text{min}} &lt; 18\text{ }^{\circ}\text{C}</math>, czas trwania zjawiska <math>\geq 2</math> dni lub <math>T_{\text{max}} \geq 35\text{ }^{\circ}\text{C}</math> czas trwania zjawiska <b>1</b> dzień bez względu na temp. min.</p>	<p>Ryzyko udaru słonecznego; uszkodzenia asfaltowych nawierzchni dróg; wzrost zagrożenia pożarowego. Zalecana ostrożność, potrzeba śledzenia komunikatów i rozwoju sytuacji pogodowej</p>
<p>Stopień zagrożenia</p> <p style="text-align: center;"><b>2</b></p>	<p><math>30\text{ }^{\circ}\text{C} \leq T_{\text{max}} \leq 34\text{ }^{\circ}\text{C}</math> <math>T_{\text{min}} \geq 18\text{ }^{\circ}\text{C}</math> i czas trwania zjawiska <math>\geq 2</math> dni</p>	<p>Duże ryzyko udaru słonecznego; zagrożenie życia; uszkodzenia asfaltowych nawierzchni dróg; duże zagrożenie pożarowe. Zalecana ostrożność, potrzeba śledzenia komunikatów i rozwoju sytuacji pogodowej</p>
<p>Stopień zagrożenia</p> <p style="text-align: center;"><b>3</b></p>	<p><math>T_{\text{max}} &gt; 34\text{ }^{\circ}\text{C}</math> czas trwania zjawiska <math>\geq 2</math> dni</p>	<p>Bardzo duże ryzyko udaru słonecznego; zagrożenie życia; uszkodzenia asfaltowych nawierzchni dróg; duże zagrożenie pożarowe. Zalecana najwyższa ostrożność, potrzeba śledzenia komunikatów i rozwoju sytuacji pogodowej</p>

BURZE/ BURZE Z GRADEM		
<p>Stopień zagrożenia</p> <p style="text-align: center;"><b>1</b></p>	<p>1. Burze z opadami deszczu <math>20\text{ mm} &lt; R \leq 30\text{ mm}</math>, możliwe opady deszczu do 40 mm w okresie trwania zjawisk burzowych <b>lub/ i</b> 2. Porywy wiatru <math>72\text{ km/h} &lt; V \leq 90\text{ km/h}</math> tj. <math>20\text{ m/s} &lt; V \leq 25\text{ m/s}</math></p>	<p>Zakłócenia w pracy urządzeń elektrycznych, zagrożenie pożarowe, zagrożenie życia od uderzenia piorunów. Zalecana ostrożność, potrzeba śledzenia komunikatów i rozwoju sytuacji pogodowej</p>
<p>Stopień zagrożenia</p> <p style="text-align: center;"><b>2</b></p>	<p>1. Burze z opadami deszczu <math>30\text{ mm} &lt; R \leq 50\text{ mm}</math> możliwe opady deszczu do 60 mm w okresie trwania zjawisk burzowych <b>lub/ i</b> 2. porywy wiatru <math>90\text{ km/h} &lt; V \leq 115\text{ km/h}</math> tj. <math>25\text{ m/s} &lt; V \leq 32\text{ m/s}</math></p>	<p>Szkody w drzewostanie, utrudnienia w komunikacji, uszkodzenia budynków, straty w uprawach rolnych, zakłócenia pracy urządzeń elektrycznych, zagrożenie życia powodowane uderzeniami piorunów i zagrożenie pożarowe. Zalecana ostrożność, potrzeba śledzenia komunikatów i rozwoju sytuacji pogodowej</p>
<p>Stopień zagrożenia</p> <p style="text-align: center;"><b>3</b></p>	<p>1. Burze z opadami deszczu <math>R &gt; 50\text{ mm}</math> w okresie trwania zjawisk burzowych <b>lub/ i</b> 2. porywy wiatru <math>V &gt; 115\text{ km/h}</math> t.j. <math>&gt; 32\text{ m/s}</math></p>	<p>Duże zniszczenia drzewostanu, drzewa połamane lub powyrywane z korzeniami, duże trudności komunikacyjne, uszkodzenia budynków, zrywanie dachów, zniszczenia upraw rolnych, zagrożenie życia powodowane wiatrem. Uderzeniami piorunów, zagrożenie pożarowe; uszkodzenia urządzeń elektrycznych i obiektów energetycznych. Zalecana ostrożność, potrzeba śledzenia komunikatów i rozwoju sytuacji pogodowej</p>

<b>SILNY MRÓZ</b>		
<p>Stopień zagrożenia</p> <p><b>1</b></p>	<p><math>- 25 \text{ °C} &lt; T_{\min} \leq - 15 \text{ °C}</math></p>	<p>Ryzyko wychłodzenia organizmów, odmrożenia, zamarznięcia</p>
<p>Stopień zagrożenia</p> <p><b>2</b></p>	<p><math>- 30 \text{ °C} &lt; T_{\min} \leq - 25 \text{ °C}</math></p>	<p>Duże ryzyko wychłodzenia organizmów, odmrożenia, zamarznięcia, zamarzanie instalacji i urządzeń hydrotechnicznych</p>
<p>Stopień zagrożenia</p> <p><b>3</b></p>	<p><math>T_{\min} \leq - 30 \text{ °C}</math></p>	<p>Na znacznym obszarze bardzo duże ryzyko wychłodzenia organizmów, odmrożenia, zamarznięcia, zamarzanie instalacji i urządzeń hydrotechnicznych, zagrożenie życia</p>

<b>OPADY ŚNIEGU</b>		
<p>Stopień zagrożenia</p> <p><b>1</b></p>	<p>Przyrost pokrywa śnieżnej poza sezonem zimowym od <b>5 cm</b> do <b>10 cm</b> w czasie do <b>12</b> godzin  <math>5 \text{ cm} \leq E &lt; 10 \text{ cm}</math>  <b>lub/i</b>  Przyrost pokrywa śnieżnej poza sezonem zimowym od <b>10 cm</b> do <b>15 cm</b> w czasie do <b>24</b> godzin  <math>10 \text{ cm} \leq E &lt; 15 \text{ cm}</math></p>	<p>Utrudnienia komunikacyjne, śliskość na drogach</p>
<p>Stopień zagrożenia</p> <p><b>2</b></p>	<p>Nie stosuje się</p>	
<p>Stopień zagrożenia</p> <p><b>3</b></p>	<p>Nie stosuje się</p>	

<b>INTENSYWNE OPADY ŚNIEGU</b>		
<p style="text-align: center;"><b>Stopień zagrożenia</b></p> <p style="text-align: center;"><b>1</b></p>	<p>1. Przyrost pokrywy śnieżnej od <b>10 cm</b> do <b>15 cm</b> w czasie <b>12</b> godz., <b>10 cm</b> ≤ <b>E</b> ≤ <b>15 cm</b> <b>lub</b></p> <p>2. Przyrost pokrywy śnieżnej od <b>15 cm</b> do <b>20 cm</b> w czasie <b>24</b> godz., <b>15 cm</b> ≤ <b>E</b> ≤ <b>20 cm</b></p>	<p>Utrudnienia komunikacyjne, śliskość na drogach</p>
<p style="text-align: center;"><b>Stopień zagrożenia</b></p> <p style="text-align: center;"><b>2</b></p>	<p>1. Przyrost pokrywy śnieżnej od <b>20 cm</b> do <b>30 cm</b> w czasie <b>24</b> godzin na obszarach położonych poniżej <b>600 m n. p. m.</b>, <b>20 cm</b> ≤ <b>E</b> ≤ <b>30 cm</b> <b>lub</b></p> <p>2. Przyrost pokrywy śnieżnej od <b>20 cm</b> do <b>50 cm</b> w czasie <b>24</b> godzin na obszarach położonych powyżej <b>600 m n. p. m.</b>, <b>20 cm</b> ≤ <b>E</b> ≤ <b>50 cm</b></p>	<p>Utrudnienia komunikacyjne, nieprzejezdność dróg lokalnych</p>
<p style="text-align: center;"><b>Stopień zagrożenia</b></p> <p style="text-align: center;"><b>3</b></p>	<p>1. Przyrost pokrywy śnieżnej powyżej <b>30 cm</b> w czasie <b>24</b> godzin na obszarach położonych poniżej <b>600 m n. p. m.</b>, <b>E</b> &gt; <b>30 cm</b> <b>lub</b></p> <p>2. Przyrost pokrywy śnieżnej powyżej <b>50 cm</b> w czasie <b>24</b> godzin na obszarach położonych powyżej <b>600 m n. p. m.</b>, <b>E</b> &gt; <b>50 cm</b></p>	<p>Duże trudności komunikacyjne, nieprzejezdność dróg, uszkodzenia drzewostanu, uszkodzenia dachów, zagrożenie życia</p>

<b>OPADY MARZĄCE</b>		
<p style="text-align: center;"><b>Stopień zagrożenia</b></p> <p style="text-align: center;"><b>1</b></p>	<p>Słabe opady deszczu lub mżawki, które zamarzają w zetknięciu z gruntem lub przedmiotami, trwające w jednym miejscu do <b>12</b> godzin</p>	<p>Gołoledź; śliskość dróg, jezdni i chodników; utrudnienia komunikacyjne</p>
<p style="text-align: center;"><b>Stopień zagrożenia</b></p> <p style="text-align: center;"><b>2</b></p>	<p>Umiarkowane i silne opady deszczu lub mżawki, które zamarzają w zetknięciu z gruntem lub przedmiotami, trwające w jednym miejscu od <b>12</b> godzin <b>lub</b></p> <p>Słabe opady deszczu lub mżawki, które zamarzają w zetknięciu z gruntem lub przedmiotami, trwające w jednym miejscu powyżej <b>12</b> godzin</p>	<p>Gołoledź; trudności komunikacyjne; oblodzenie dróg, utrudnienia w ruchu pieszym; uszkodzenia drzewostanu i linii napowietrznych</p>
<p style="text-align: center;"><b>Stopień zagrożenia</b></p> <p style="text-align: center;"><b>3</b></p>	<p>Umiarkowane i silne opady deszczu lub mżawki, które zamarzają w zetknięciu z gruntem lub przedmiotami, trwające w jednym miejscu powyżej <b>12</b> godzin</p>	<p>Gołoledź; szybkie oblodzenie dróg; duże trudności komunikacyjne i w ruchu pieszym; uszkodzenia drzewostanu i linii napowietrznych</p>



<b>ZAWIEJE LUB ZAMIECIE ŚNIEŻNE</b>		
<p style="text-align: center;"><b>Stopień zagrożenia</b></p> <p style="text-align: center;"><b>1</b></p>	<p>Zamiecie lub zawieje śnieżne – na przeważającym obszarze, gdy zaistnieją łącznie następujące warunki:</p> <p>1) niestabilna pokrywa śnieżna z suchego śniegu,</p> <p>2) wiatr o prędkości:  <math>29 \text{ km/h} \leq V_{\text{śr}} \leq 40 \text{ km/h}</math>,  tj. <math>8 \text{ m/s} \leq V_{\text{śr}} \leq 11 \text{ m/s}</math>  <b>lub/ i</b> w porywach <math>54 \text{ km/h} \leq V \leq 72 \text{ km/h}</math>,  tj. <math>15 \text{ m/s} \leq V \leq 20 \text{ m/s}</math>,</p> <p>3) opady śniegu przy zawiejach śnieżnych</p>	<p>Nie stosuje się</p>
<p style="text-align: center;"><b>Stopień zagrożenia</b></p> <p style="text-align: center;"><b>2</b></p>	<p>Zamiecie lub zawieje śnieżne – na przeważającym obszarze, gdy zaistnieją łącznie następujące warunki:</p> <p>1) niestabilna pokrywa śnieżna z suchego śniegu,</p> <p>2) wiatr o prędkości:  <math>V_{\text{śr}} &gt; 40 \text{ km/h}</math>, tj. <math>V_{\text{śr}} &gt; 11 \text{ m/s}</math>  <b>lub/ i</b> w porywach <math>V &gt; 72 \text{ km/h}</math>,  tj. <math>V &gt; 20 \text{ m/s}</math>,</p> <p>3) opady śniegu przy zawiejach śnieżnych</p>	<p>Szybkie tworzenie się zasp, utrudnienia komunikacyjne</p>
<p style="text-align: center;"><b>Stopień zagrożenia</b></p> <p style="text-align: center;"><b>3</b></p>	<p>Nie stosuje się</p>	<p>Liczne szybko narastające zaspasy na dużych obszarach, trudności w komunikacji, nieprzejezdność dróg</p>

<b>OBŁODZENIE</b>		
<p style="text-align: center;"><b>Stopień zagrożenia</b></p> <p style="text-align: center;"><b>1</b></p>	<p>Spadek temperatury powietrza poniżej <math>0 \text{ }^{\circ}\text{C}</math> powodujący na przeważającym obszarze zamarzanie mokrej powierzchni po opadach deszczu, deszczu ze śniegiem lub mokrego śniegu</p>	
<p style="text-align: center;"><b>Stopień zagrożenia</b></p> <p style="text-align: center;"><b>2</b></p>	<p>Nie stosuje się</p>	
<p style="text-align: center;"><b>Stopień zagrożenia</b></p> <p style="text-align: center;"><b>3</b></p>	<p>Nie stosuje się</p>	

## PRZYMROZKI

<p><b>Stopień zagrożenia</b></p> <p style="font-size: 2em; border: 1px solid black; border-radius: 50%; width: 40px; height: 40px; display: flex; align-items: center; justify-content: center; margin: 0 auto;">1</p>	<p>Zmiana temperatury powietrza na wysokości <b>2</b> m n.p.g. z dodatniej na ujemną w okresie wegetacji na wiosnę, gdy zaistnieją łącznie następujące warunki:</p> <p>1) temperatura minimalna na wysokości <b>2</b> m n.p.g.  <math>T_{min} &lt; 0 \text{ } ^\circ\text{C}</math></p> <p>2) średnia temperatura dobową  <math>T_s &gt; 0 \text{ } ^\circ\text{C}</math></p>	
<p><b>Stopień zagrożenia</b></p> <p style="font-size: 2em; border: 1px solid black; border-radius: 50%; width: 40px; height: 40px; display: flex; align-items: center; justify-content: center; margin: 0 auto;">2</p>	<p>Nie stosuje się</p>	
<p><b>Stopień zagrożenia</b></p> <p style="font-size: 2em; border: 1px solid black; border-radius: 50%; width: 40px; height: 40px; display: flex; align-items: center; justify-content: center; margin: 0 auto;">3</p>	<p>Nie stosuje się</p>	

## GĘSTA MGŁA

<p><b>Stopień zagrożenia</b></p> <p style="font-size: 2em; border: 1px solid black; border-radius: 50%; width: 40px; height: 40px; display: flex; align-items: center; justify-content: center; margin: 0 auto;">1</p>	<p>Mgła na przeważającym obszarze ograniczająca widzialność</p> <p>od <b>50</b> m do <b>200</b> m utrzymująca się powyżej <b>8</b> godz.</p>	
<p><b>Stopień zagrożenia</b></p> <p style="font-size: 2em; border: 1px solid black; border-radius: 50%; width: 40px; height: 40px; display: flex; align-items: center; justify-content: center; margin: 0 auto;">2</p>	<p>Mgła na przeważającym obszarze ograniczająca widzialność</p> <p>poniżej <b>50</b> m utrzymująca się powyżej <b>8</b> godz.</p>	
<p><b>Stopień zagrożenia</b></p> <p style="font-size: 2em; border: 1px solid black; border-radius: 50%; width: 40px; height: 40px; display: flex; align-items: center; justify-content: center; margin: 0 auto;">3</p>	<p>Nie stosuje się</p>	

## ROZTOPY

<p><b>Stopień zagrożenia</b></p> <p><b>1</b></p>	<p>Na obszarach zalegania pokrywy śnieżnej o grubości nie mniejszej niż 10 cm, wzrost temperatury powietrza z ujemnej na dodatnią powoduje topnienie śniegu, gdy zaistnieją łącznie następujące warunki:</p> <p>1)</p> <ul style="list-style-type: none"> <li>a) przez dwie doby dodania temperatura powietrza na wys. <b>2</b> m n.p.g. <b>T</b> &gt; <b>0</b> °C</li> <li>b) temperatura średnia dobową <b>T<sub>s</sub></b> ≥ <b>5</b> °C</li> <li>c) bez opadów</li> </ul> <p>lub</p> <p>2)</p> <ul style="list-style-type: none"> <li>a) przez dwie doby dodania temperatura powietrza na wys. <b>2</b> m n.p.g. <b>T</b> &gt; <b>0</b> °C</li> <li>b) temperatura średnia dobową <b>T<sub>s</sub></b> ≥ <b>1,5</b> °C</li> <li>c) opady deszczu <b>R</b> ≤ <b>10</b> mm/24godz.</li> </ul>	
<p><b>Stopień zagrożenia</b></p> <p><b>2</b></p>	<p>Na obszarach zalegania pokrywy śnieżnej o grubości nie mniejszej niż 10 cm, wzrost temperatury powietrza z ujemnej na dodatnią powoduje topnienie śniegu, gdy zaistnieją łącznie następujące warunki:</p> <ul style="list-style-type: none"> <li>1) przez całą dobę dodania temperatura powietrza na wys. <b>2</b> m n.p.g. <b>T</b> &gt; <b>0</b> °C</li> <li>2) temperatura średnia dobową <b>T<sub>s</sub></b> ≥ <b>1,5</b> °C</li> <li>3) opady deszczu <b>10</b> mm &lt; <b>R</b> ≤ <b>20</b> mm/24 godz.</li> </ul>	
<p><b>Stopień zagrożenia</b></p> <p><b>3</b></p>	<p>Na obszarach zalegania pokrywy śnieżnej o grubości nie mniejszej niż <b>10</b> cm, wzrost temperatury powietrza z ujemnej na dodatnią powoduje topnienie śniegu, gdy zaistnieją łącznie następujące warunki:</p> <ul style="list-style-type: none"> <li>1) przez całą dobę dodania temperatura powietrza na wys. <b>2</b> m n.p.g. <b>T</b> &gt; <b>0</b> °C</li> <li>2) temperatura średnia dobową <b>T<sub>s</sub></b> ≥ <b>1,5</b> °C</li> <li>3) opady deszczu <b>R</b> &gt; <b>20</b> mm/24 godz.</li> </ul>	

<b>MGŁA INTENSYWNIE OSADZAJĄCA SZADŹ</b>		
<p><b>Stopień zagrożenia</b></p> <p style="text-align: center;"><b>1</b></p>	<p>Mgła intensywnie osadzająca szadź na przeważającym obszarze ograniczająca widzialność</p> <p>od <b>50</b> m do <b>200</b> m utrzymująca się powyżej <b>8</b> godzin</p>	
<p><b>Stopień zagrożenia</b></p> <p style="text-align: center;"><b>2</b></p>	<p>Mgła intensywnie osadzająca szadź na przeważającym obszarze ograniczająca widzialność</p> <p>poniżej <b>50</b> m utrzymująca się powyżej <b>8</b> godz.</p>	
<p><b>Stopień zagrożenia</b></p> <p style="text-align: center;"><b>3</b></p>	<p>Nie stosuje się</p>	

<b>SILNY DESZCZ Z BURZAMI</b>		
<p><b>Stopień zagrożenia</b></p> <p style="text-align: center;"><b>1</b></p>	<p>Wystąpienie intensywnych opadów deszczu, którym towarzyszą burze z porywami wiatru powyżej <b>72</b> km/h lub burze z gradem. Łączna suma opadów <b>30</b> mm ≤ <b>R</b> &lt; <b>50</b> mm w czasie do <b>24</b> godz.</p>	
<p><b>Stopień zagrożenia</b></p> <p style="text-align: center;"><b>2</b></p>	<p>Wystąpienie intensywnych opadów deszczu, którym towarzyszą burze z porywami wiatru powyżej <b>72</b> km/h lub burze z gradem. Łączna suma opadów <b>50</b> mm ≤ <b>R</b> &lt; <b>90</b> mm w czasie do <b>24</b> godz.</p>	
<p><b>Stopień zagrożenia</b></p> <p style="text-align: center;"><b>3</b></p>	<p>Wystąpienie intensywnych opadów deszczu, którym towarzyszą burze z porywami wiatru powyżej <b>72</b> km/h lub burze z gradem. Łączna suma opadów <b>R</b> &gt; <b>90</b> mm w czasie do <b>24</b> godz.</p>	

## WYJAŚNIENIA SKRÓTÓW UŻYTYCH W KLASYFIKACJI:

<b>V<sub>śr</sub></b>	– średnia prędkość wiatru
<b>V</b>	– prędkość wiatru w porywach
<b>R</b>	– suma opadów
<b>E</b>	– przyrost grubości pokrywy śnieżnej
<b>T</b>	– temperatura powietrza
<b>T<sub>max</sub></b>	– temperatura maksymalna
<b>T<sub>min</sub></b>	– temperatura minimalna
<b>T<sub>s</sub></b>	– temperatura średnia dobowa

## KLASYFIKACJA STOPNI ZAGROŻEŃ HYDROLOGICZNYCH

<b>OSTRZEŻENIE HYDROLOGICZNE</b>		
<p style="text-align: center;"><b>Stopień zagrożenia</b></p> <p style="text-align: center;"><b>1</b></p>	<p>Stany wody układają się w strefie poniżej stanów ostrzegawczych – Ho, przy czym prognozowany jest gwałtowny przyrost stanu wody</p>	<p>Przewiduje się wystąpienie niebezpiecznych zjawisk hydrologicznych, które mogą powodować szkody materialne, możliwe zagrożenie życia. Prowadzenie działalności w warunkach narażenia na działanie tych czynników jest utrudnione i niebezpieczne. Zalecana ostrożność, potrzeba śledzenia komunikatów i rozwoju sytuacji pogodowej</p>
<p style="text-align: center;"><b>Stopień zagrożenia</b></p> <p style="text-align: center;"><b>2</b></p>	<p>Stany wody (obserwowane lub prognozowane) układają się na poziomie równym lub powyżej stanu ostrzegawczego - Ho lecz poniżej stanów alarmowych – Ha</p>	<p>Przewiduje się wystąpienie niebezpiecznych zjawisk hydrologicznych i zagrożenie życia. Zalecana ostrożność, potrzeba śledzenia komunikatów</p>
<p style="text-align: center;"><b>Stopień zagrożenia</b></p> <p style="text-align: center;"><b>3</b></p>	<p>Stany wody (obserwowane lub prognozowane) na poziomie równym lub wyższym od stanu alarmowego – Ha</p>	<p>Niebezpieczne zjawiska uniemożliwią prowadzenie działalności. Zalecana najwyższa ostrożność, potrzeba częstego śledzenia komunikatów</p>



## PORA POJAWIANIA SIĘ POWODZI NA TERENIE WOJEWÓDZTWA OPOLSKIEGO

Typ powodzi	I	II	III	IV	V	VI	VII	VIII	IX	X	XI	XII
<b>Opadowe</b>												
1. Flash flood (powódź błyskawiczna)					===	===	xxx	xxx	===	===		
2. Opadowe rozlewne				===	xxx	xxx	xxx	xxx	xxx	xxx	===	
<b>Roztopowe</b>	===	xxx	xxx	===							===	===
<b>Zatorowe</b>	===	xxx	xxx									===

**Legenda:**

**xxx** – pora najczęstszego pojawiania się powodzi

=== – pora możliwego pojawienia się powodzi





## ZBIORNIKI RETENCYJNE I ICH PARAMETRY TECHNICZNE

### Zbiornik wodny OTMUCHÓW:

Zbiorniki wodne Otmuchów - Nysa stanowią kaskadową zabudowę rzeki Nysy Kłodzkiej. Oś zapory zbiornika Otmuchów usytuowana jest w km 77 + 194 rzeki Nysy Kłodzkiej, a zbiornika Nysa w km 65 + 171. Oba zbiorniki zaliczone są do I klasy budowli hydrotechnicznych. Zbiornik Otmuchów utrzymuje zapora ziemna zlokalizowana we wschodniej części czaszy zbiornika, stanowi ona kształt podkowy o długości 6500 m.

Długość zbiornika wynosi ok. 7 km, szerokość waha się od 2 do 3,8 km. Zapora zamyka zlewnię rzeki 2352 km<sup>2</sup>. Maksymalna powierzchnia zalewu przy najwyższym spiętrzeniu wody do poziomu Max PP 214,84 m n.Kr wynosi 2019 ha. Pojemność zbiornika przy rzędnej (Max PP) 214,84 m n. KR wynosi 129,46 mln m<sup>3</sup>. Maksymalna wysokość zapory wynosi 17 m, szerokość zapory w koronie 5 m, maksymalna szerokość u podstawy wynosi 120 m. Na brzegu południowym, przy końcu zapory, znajduje się przelew powodziowy, łączący się z kanałem ulgi o długości 6,4 km. W środkowej części zapory usytuowany jest blok zrzutowo energetyczny z 6 upustami dennymi.

Po powodzi w lipcu 1997 roku wykonano remont przelewu w Ściborzu. Jest to jeden z największych zbiorników retencyjnych w Polsce i największy na Nysie Kłodzkiej. Zbiornik ten ma szczególne znaczenie dla terenów położonych nad Nysą Kłodzką, gdyż przed jego wybudowaniem tereny te były systematycznie zalewane przez tę groźną w czasie wezbrań wód rzekę.

Urządzenia zrzutowe zbiornika Otmuchów zlokalizowane są w dwóch zasadniczych miejscach:

- upusty denne w kompleksie budowli betonowej i budynku elektrowni w profilu koryta rzeki;
- przelew powodziowy w prawym przyczółku zapory w Ściborzu.

W skład urządzeń zrzutowych w szczególności wchodzi:

- 6 upustów dennych zamykanych zaworami cylindrycznymi o łącznym wydatku 510 m<sup>3</sup>/s;
- 2 turbiny Kaplana elektrowni wodnej o wydatku 2 x 21,5 = 43 m<sup>3</sup>/s;
- przelew powodziowy w Ściborzu składający się z części stałej o długości 206 m o maksymalnym wydatku przy rzędnej 214,84 m n.Kr- 565 m<sup>3</sup>/s i części ruchomej zamykanej dwoma segmentami o długości 2 x 15 m i maksymalnym wydatku przy rzędnej 214,84 m n. Kr - 245 m<sup>3</sup>/s.

Kanał ulgi o długości 6,4 km przejmuje odpływ z przelewu, którego rzędna korony wynosi 213,64 m n.Kr, a rzędna progu obu segmentów 210,34 m n.Kr. Jest to kanał ziemny, do którego wpadają potoki Raczyna i Świdna. Kanał posiada 3 stopnie zmniejszające spadek. Kanał ulgi w rejonie ujścia Raczyny przebiega przez tereny płaskie, leżące niżej poziomu wody w zbiorniku. Wzdłuż kanału tereny przyległe chronią wały przeciwpowodziowe będące w administracji Państwowego Gospodarstwa Wodnego Regionalnego Zarządu Gospodarki Wodnej we Wrocławiu Zarządu Zlewni w Nysie.

W pobliżu Starego Paczkowa istnieje polder południowy odwadniany przepompownią. System ten administrowany jest przez Państwowe Gospodarstwo Wodne Wody Polskie Zbiornik Wodny Otmuchów. W pobliżu Pomianowa istnieje polder północny, przez który przepływa w obwałowaniu potok Grzmiąca. Pompownia oraz cały system rowów odwadniających znajduje się w administracji Państwowego Gospodarstwa Wodnego Wody Polskie Zbiornik Wodny Otmuchów. Całkowity obszar chroniony przez polder wynosi 730 ha

### **Zbiornik wodny NYSA:**

Zalew utrzymuje zaporę ziemną zlokalizowaną we wschodniej części czaszy zbiornika, ma ona kształt podkowy o długości 5317 m.

Długość zbiornika wynosi około 8 km, a szerokość zalewu od 2,7 do 3,8 km. Powierzchnia zlewni rzeki Nysy Kłodzkiej do przekroju zapory wynosi 3253 km<sup>2</sup>. Przyrost powierzchni zlewni od zapory w Otmuchowie wynosi 901 km<sup>2</sup>, na który składają się głównie zlewnia rzek: Biała Głucholaska, Widna, Świdna i Raczyna. Całkowita pojemność zbiornika wynosi 122,05 mln m<sup>3</sup> przy rzędnej 198,90 m n.Kr, natomiast powierzchnia zalewu przy tym piętrzeniu osiąga 2075 ha. Maksymalna wysokość zapory wynosi 13,6 m, szerokość zapory w koronie 5,0 m. W km 2,46 zapory znajduje się budowla upustowa.

Na zbiorniku zlokalizowane są następujące urządzenia zrzutowe:

- 3 prześła przelewu zamykanego segmentami o rzędnej proggu stałego 191,14 m n.Kr i rzędnej góry segmentów 197,84 n.Kr. Łączny wydatek 3 prześel przelewu otwartego przy maksymalnej rzędnej piętrzenia (Max PP) 198,90 m n.Kr wynosi 1702,6 m<sup>3</sup>/s.
- 2 upusty denne zamykane zasuwami płaskimi i szerokości 4,3 m i 4,05 i wysokości 7,40 m. Wydatek łączny upustów dennych przy Max PP wynosi 530,0 m<sup>3</sup>/s.
- 2 turbiny o średnicy wirnika 1,8 m i wydatku 2x20 = 40 m<sup>3</sup>/s przy pełnym wykorzystaniu energetycznym (zadania realizuje energetyka).
- 5 selekcji przelewu bocznego zamykanego kłapami. Łączny wydatek przelewu otwartego przy Max PP wynosi 600 m<sup>3</sup>/s. (Przelew boczny będzie możliwy do uruchomienia po wybudowaniu kanału ulgi.)

W celu wyłączenia spod zalewu terenów zabudowanych i płaskich utworzono odwodnienie dwóch polderów znajdujących się w eksploatacji Państwowego Gospodarstwa Wodnego Wody Polskie Regionalnego Zarządu Gospodarki Wodnej:

- polder „Siestrzechowice” z zaporą boczną,
- polder „Wierzono - Śliwice” z obwałowaniami cofkowymi.

W okresie piętrzenia wody w zbiornikach ponad rzędną 196,00 m n.Kr polder „Wierzbno – Śliwice” odwadniany jest przepompownią „Zwierzyniec”, przy niższej rzędnej odwadnianie polderu odbywa się grawitacyjnie. Polder „Siestrzechowice” odwadniany jest przepompownią w tej samej nazwie. Przepompownia ta nie ma możliwości grawitacyjnego odprowadzania

### **Zbiornik wodny TURAWA:**

Kompleks Jezior Turawskich obejmuje duży zbiornik i trzy mniejsze jeziora. Położony jest w odległości około 20 km na północny wschód od Opola w rejonie wsi Turawa, Szczedrzyk i Kotorz.

Jezioro Turawskie jest dużym rezerwuarem sztucznym powstałym w latach międzywojennych na rzece Mała Panew dla zasilania wód żeglownej Odry. Zbiornik Turawski zajmuje powierzchnię około 20 km<sup>2</sup>, a jego głębokość sięga miejscami 13 m.

Dwa mniejsze jeziora, zwane Średnim i Małym położone są wśród okalających główny zbiornik lasów. Są to wypełnione wodą dawne piaskownie, z których czerpano materiał do budowy wałów ochronnych wokół Jeziora Turawskiego. Trzecim jest jezioro położone w okolicy wioski Osowiec, o nazwie Zielone (Srebrne lub Szmaragdowe)

### **Zbiornik wodny RACIBÓRZ:**

Suchy zbiornik przeciwpowodziowy (polder) w dolinie Odry o powierzchni 2626 ha i pojemności maksymalnej 185 mln m<sup>3</sup>.

Zapora czołowa będzie znajdować się na 46,3 km biegu Odry, zamykając zlewnię Odry o powierzchni ok. 6642 km<sup>2</sup>.

Zasięg oddziaływania ochronnego wraz z *Polderem Buków* będzie sięgać do Wrocławia.

Maksymalny poziom piętrzenia wyniesie 195,20 m n.p.m. przy wysokości zapory sięgającej 197,50 m n.p.m. Całkowita długość zapór ziemnych wyniesie 21,8 km.

Normalna wielkość zrzutu – 1210 m<sup>3</sup>/s

Maksymalna wielkość zrzutu – 1600 m<sup>3</sup>/s (w przypadku pełnego napełnienia:  
opływ = odpływ).

Maksymalna wydajność pompowni Lubomia – 2,7 m<sup>3</sup>/s

Maksymalna wydajność pompowni Buków – 4,5 m<sup>3</sup>/s

Możliwości zbiornika pozwolą zredukować falę powodziową:

- przy dysponowaniu 48 godziną prognozą dopływu do zbiornika z wielkości 3120 m<sup>3</sup>/s do wielkości 1538 m<sup>3</sup>/s,
- przy dysponowaniu 24 godziną prognozą dopływu do zbiornika z wielkości 3120 m<sup>3</sup>/s do wielkości 1800 m<sup>3</sup>/s.

Po przekształceniu polderu w zbiornik mokry zwiększą się możliwości obiektu, oraz zyska on nowe funkcje (będzie mógł on zapobiegać suszy oraz poprawi zdolności żeglugi po Odrze, ponadto będzie mógł pełnić rolę rekreacyjną)

### **Zagrożenia katastrofalnymi zatopieniami w wyniku zniszczenia zbiorników wodnych**

Lp.	Nazwa zbiornika	Pojemność zbiornika (mln m <sup>3</sup> )	Wysokość piętrzenia wody (m)	Powierzchnia zalanych obszarów (km <sup>2</sup> )	Liczba zagrożonych miast (szt.)	Długość zalanych dróg (km)
1.	<b>OTMUCHÓW</b>	129,46	15,14	412	9	103
	<b>NYSA</b>	122,05	12,10			
2.	<b>TURAWA</b>	108	14,50	221	2	49
3.	<b>RACIBÓRZ</b>	170	195,20			



## WYKAZ POLDERÓW

L.p.	Nazwa polderu	Rzędna max zwierciadła wody	Powierzchnia zalewu przy max rzędnej zwierciadła wody (ha)	Pojemność polderu przy max rzędnej zwierciadła wody (mln m <sup>3</sup> )	Brzeg Odry		Lokalizacja km rzeki Odry	
					lewy	prawy	początek polderu	koniec polderu
1.	<b>OBROWIEC</b>	<b>163,3</b>	248	3,4		Tak	117,5	121,0
2.	<b>ŻELAZNA</b>	<b>149,5</b>	219	2,0	Tak		155,0	158,0
3.	<b>RYBNA-STOBRAWA</b>	<b>140,1</b>	825	12,0		Tak	178,0	186,5
4.	<b>ZWANOWICE</b>	<b>139,8</b>	160	2,0	Tak		185,5	191,0
5.	<b>BRZEZINA</b>	<b>134,1</b>	257	3,5	Tak		200,5	206,0



## UTRUDNIENIA KOMUNIKACYJNE W WYNIKU POŻARÓW OBSZARÓW LEŚNYCH

### SIEĆ DROGOWA

#### **BORY STOBRAWSKIE**

UTRUDNIONA KOMUNIKACJA	UTRUDNIONY DOJAZD DO MIEJSCOWOŚCI	MIEJSCOWOŚCI, DO KTÓRYCH DROGI MOGĄ BYĆ NIEPRZEJEZDNE
<ul style="list-style-type: none"> <li>➤ <b>Droga nr 45</b> – Opole, Kluczbork na odcinku: Osowiec (gm. Turawa) – skrzyżowanie z ulicą Kolanowską (w pobliżu zajazdu Grill Bar), dalej Jełowa, Bierdzany (gm. Turawa) – Jasienie (gm. Lasowice Wlk.);</li> <li>➤ <b>Droga nr 46</b> – Opole, Lubliniec na odcinku: Dębska Kuźnia (gm. Chrzastowice) do Myśliny;</li> <li>➤ <b>Droga nr 454</b> – Opole, Namysłów na odcinku: Dobrzeń Wlk., Kup (gm. Dobrzeń Wlk.), Pokój, Zieleniec (gm. Pokój);</li> <li>➤ <b>Droga nr 39</b> – Brzeg, Namysłów na odcinku: Lubsza, Rogalice;</li> <li>➤ <b>Droga nr 901</b> – Olesno-Zawadzkie na odcinku: Wachowice, Kocury</li> </ul>	<ul style="list-style-type: none"> <li>➤ <b>gm. Lubsza:</b> Rogalice, Książkowice;</li> <li>➤ <b>gm. Popielów:</b> Karłowice, Kuźnica Katowska;</li> <li>➤ <b>gm. Łubniany:</b> Dąbrówka Łubniańska, Jełowa, Kobylno, Brynica, Masów;</li> <li>➤ <b>gm. Turawa:</b> Osowiec, Kadłub Turawski, Ligota Turawska, Zakrzów Turawski;</li> <li>➤ <b>gm. Ozimek:</b> Szczedrzyk, Schodnia, Antonów, Krasiejów, Grodziec, Mnichów, Chobie, Dylaki, Biestrzynnik, Krzyżowa Dolina;</li> <li>➤ <b>gm. Namysłów:</b> Żaba, Nowe Smarchowice;</li> <li>➤ <b>gm. Murów:</b> Zagwiździe, Stare Budkowice;</li> <li>➤ <b>gm. Lasowice Wlk.:</b> Trzebiszyn, Chudoba, Laskowice, Tuły;</li> <li>➤ <b>gm. Olesno:</b> Kolonia Łomnicka, Wachów</li> </ul>	<ul style="list-style-type: none"> <li>➤ <b>gm. Murów:</b> Murów, Zagwiździe, Radomierowice, Grabczok, Grabice, Młodnik, Święciny;</li> <li>➤ <b>gm. Dobrzeń Wlk.:</b> Świerkle, Kup;</li> <li>➤ <b>gm. Pokój:</b> Ładza, Pokój;</li> <li>➤ <b>gm. Popielów:</b> Kaniów, Lubienia;</li> <li>➤ <b>gm. Chrzastowice:</b> Niwki;</li> <li>➤ <b>gm. Turawa:</b> Rzędów, Turawa-Marszałki;</li> <li>➤ <b>gm. Lasowice Wlk.:</b> Szumirad;</li> <li>➤ <b>gm. Lubsza:</b> Borucice, Boruta;</li> <li>➤ <b>gm. Łubniany:</b> Dąbrówka Łubniańska – Kosowiec;</li> <li>➤ <b>gm. Olesno:</b> Leśna</li> </ul>

#### **LASY RACIBORSKIE**

UTRUDNIONA KOMUNIKACJA	UTRUDNIONY DOJAZD DO MIEJSCOWOŚCI	MIEJSCOWOŚCI, DO KTÓRYCH DROGI MOGĄ BYĆ NIEPRZEJEZDNE
<ul style="list-style-type: none"> <li>➤ <b>Droga nr 408</b> – na odcinku od Grabówka, Kotlarnia – gm. Bierawa</li> </ul>	<ul style="list-style-type: none"> <li>➤ <b>gm. Bierawa:</b> Grabówka</li> </ul>	<ul style="list-style-type: none"> <li>➤ <b>gm. Bierawa:</b> Stara Kuźnia, Kotlarnia, Goszyce, Ortowice; <b>Ponadto, zagrożone mogą być</b> Zakłady Azotowe Kędzierzyn-Koźle S.A., Fabryka Wyrobów Chemicznych: płn. wsch. Kędzierzyn-Koźle, Elektrownia: wsch. Kędzierzyn-Koźle</li> </ul>

## **BORY NIEMODLIŃSKIE**

UTRUDNIONA KOMUNIKACJA	UTRUDNIONY DOJAZD DO MIEJSCOWOŚCI	MIEJSCOWOŚCI, DO KTÓRYCH DROGI MOGĄ BYĆ NIEPRZEJEZDNE
<ul style="list-style-type: none"> <li>➤ <b>Autostrada A4</b> – na odcinku od Magnuszewiczki (gm. Niemodlin) poprzez płn. część gm. Tułowice, do płn. Zach. Przysiecz (gm. Prószków), dalej od płn. wsch. Przysiecz do węzła Dąbrówka (gm. Krapkowice);</li> <li>➤ <b>Droga nr 94</b> – Opole-Strzelce na odcinku od Grudziec do Nakła (gm. Tarnów Opolski);</li> <li>➤ <b>Droga nr 46</b> – Opole-Nysa na odcinku od Dąbrowy do płn. Prądy (skrzyżowanie z autostradą A4);</li> <li>➤ <b>Droga nr 415</b> – na odcinku od Rogowa Opolskiego do wsch. Krapkowice;</li> <li>➤ <b>Droga nr 414</b> – na odcinku od Ligoty Prószkowskiej do Smolarni (gm. Prószków)</li> </ul>	<ul style="list-style-type: none"> <li>➤ <b>gm. Tułowice:</b> Tułowice, Ligota Tułowicka, Goszczowice;</li> <li>➤ <b>gm. Łambinowice:</b> Sowin;</li> <li>➤ <b>gm. Korfantów:</b> Rzymkowice, Kuźnica Ligocka, Borek, Przechód, Smolarnia;</li> <li>➤ <b>gm. Strzeleczyki:</b> Smolarnia, Zbychowice;</li> <li>➤ <b>gm. Krapkowice:</b> Rogów Opolski, Gwoździce, Positek;</li> <li>➤ <b>gm. Prószków:</b> Ligota Pruszkowska, Jaśkowice;</li> <li>➤ <b>gm. Dąbrowa:</b> Dąbrowa, Lipowa, Prądy, Ciepiewowice;</li> <li>➤ <b>gm. Niemodlin:</b> Jakubowice, Jaczowice, Lipno</li> </ul>	<ul style="list-style-type: none"> <li>➤ <b>gm. Tułowice:</b> Szydłów;</li> <li>➤ <b>gm. Dąbrowa:</b> Prądy;</li> <li>➤ <b>gm. Chrzastowice:</b> Suchy Bór;</li> <li>➤ <b>gm. Strzeleczyki:</b> Kopalina;</li> <li>➤ <b>gm. Prószków:</b> Ligota Prószkowska, Drózdzice;</li> <li>➤ <b>gm. Dąbrowa:</b> Lipowa, Nowa Jamka</li> </ul>

## **LASY LUBLNIECKIE**

UTRUDNIONA KOMUNIKACJA	UTRUDNIONY DOJAZD DO MIEJSCOWOŚCI	MIEJSCOWOŚCI, DO KTÓRYCH DROGI MOGĄ BYĆ NIEPRZEJEZDNE
<ul style="list-style-type: none"> <li>➤ <b>Droga nr 901</b> – Olesno-Zawadzkie na odcinku: St. Bzinica, Zawadzkie</li> <li>➤ <b>Droga nr 426</b> – Zawadzkie-Wierchlesie (gm. Jemielnica);</li> <li>➤ <b>Droga nr 463</b> – Ozimek, Kolonowskie, Zawadzkie.</li> </ul>	<ul style="list-style-type: none"> <li>➤ <b>gm. Zawadzkie:</b> Zawadzkie, Żędowice, Kielcza;</li> <li>➤ <b>gm. Kolonowskie:</b> Kolonowskie, Staniszcze Małe, Staniszcze Wielkie;</li> <li>➤ <b>gm. Strzelce Opolskie:</b> Osiek;</li> <li>➤ <b>gm. Jemielnica:</b> Łaziska</li> </ul>	<ul style="list-style-type: none"> <li>➤ <b>gm. Dobrodzień:</b> Pietraszów, Pludry, Kolejka, Kocury, Klekotna;</li> <li>➤ <b>gm. Kolonowskie:</b> Spórok</li> </ul>



## **UTRUDNIENIA KOMUNIKACYJNE W WYNIKU POŻARÓW OBSZARÓW LEŚNYCH**

### **SIEĆ KOLEJOWA**

W wyniku pożarów obszarów leśnych istnieje zagrożenie utrudnień komunikacyjnych na szlakach kolejowych:

- **BORY STOBRAWSKIE:** linia kolejowa **Opole – Jelcz** (woj. dolnośląskie) na odcinku **Karłowice** (gm. Popielów), **Biskupice** (woj. dolnośląskie);
- **BORY STOBRAWSKIE i LASY LUBLINIECKIE:** linia kolejowa **Kluczbork – Strzelce Opolskie** na odcinku **Lasowice Małe** (gm. Lasowice Wielkie), **Zębowice, Kolonowskie, Strzelce Opolskie**;
- **BORY STOBRAWSKIE i LASY RACIBORSKIE:** linia kolejowa **Opole – Kędzierzyn-Koźle – Kuźnia Raciborska** (woj. śląskie) na odcinku **Przywory** gm. Tarnów Opolskie, **Gogolin** oraz na odcinku ptn. **Kędzierzyn-Koźle** do granicy z woj. śląskim w **m. Solarnia** (gm. Bierawa);
- **BORY STOBRAWSKIE i LASY LUBLINIECKIE:** linia kolejowa **Opole – Strzelce Opolskie** na odcinku **Malina** (m. Opole), **Tarnów Opolski** i dalej na odcinku **zach. Otmice** (gm. Izbicko), **Szymiszów** (gm. Strzelce Opolskie)



## ZESTAWIENIE PARAMETRÓW SILNYCH WIATRÓW

	Maksymalna prędkość wiatru	Maksymalne porywy wiatru	Trąby powietrzne
Cechy	<p><u>Określenie opisowe średniej prędkości wiatru:</u></p> <ul style="list-style-type: none"> <li>➤ wiatr silny – wiatr o prędkości 11,0 – 13,9 m/s,</li> <li>➤ bardzo silny – od 14,0 do 19,9 m/s,</li> <li>➤ wichura: 20,0 do 31.9 m/s,</li> <li>➤ wiatr huraganowy – od 32 m/s</li> </ul>	Porywem wiatru określa się chwilowy przyrost prędkości przewyższający co najmniej o 5 m/s prędkość średnią z 2 minut	Wir powietrzny o osi pionowej, o ograniczonej średnicy (kilkadziesiąt metrów), w postaci wirującego słupa sięgającego od podstawy rozbudowanej chmury Cumulonimbus do powierzchni ziem
Charakterystyka	Wiatr bardzo silny występuje przez ok. 2 dni w roku	Jest możliwy na terenie całego województwa	Są zjawiskiem rzadkim
Terminy występowania	Głównie w chłodnej porze roku, oraz przez cały rok związane ze zjawiskami konwekcyjnymi	Od października do kwietnia, zwłaszcza XI, XII, I, II, III, przez cały rok ze zjawiskami konwekcyjnymi	Ciepła pora roku w godzinach południowych
Skala zagrożenia	Zmienna – od średniej na terenach otwartych niezamieszkałych, do bardzo dużej w rejonach uprzemysłowionych i zurbanizowanych		
Możliwość prognozowania	<ul style="list-style-type: none"> <li>➤ <b>silny wiatr</b> ze znacznym wyprzedzeniem,</li> <li>➤ <b>trąby powietrzne</b> bardzo krótki czas wyprzedzenia</li> </ul>		



**ZAKŁADY DUŻEGO RYZYKA WYSTĄPIENIA POWAŻNEJ AWARII (ZDR)**

L.p.	Nazwa i adres zakładu przemysłowego	Prowadzący zakład	Adres – e-mail
1.	<b>Zakłady Azotowe "Kędzierzyn" S.A.</b> ul. Mostowa 30A, 47-220 <b>Kędzierzyn-Koźle</b> , tel. <b>77 48-12-000</b>	Do wglądu w Wydziale Bezpieczeństwa i Zarządzania Kryzysowego Opolskiego Urzędu Wojewódzkiego	
2.	<b>ISO Chemical Production Sp. z o.o.</b> ul. Energetyków 4, 47-225 <b>Kędzierzyn-Koźle</b> , tel. <b>77 48-73-124</b>		
3.	<b>PCC Synteza S.A.</b> ul. Szkolna 15, 47-225 <b>Kędzierzyn-Koźle</b> , tel. <b>77 40-51-110</b>		
4.	<b>Brenntag Polska Sp. z o.o.</b> ul. Bema 21, 47-225 <b>Kędzierzyn-Koźle</b> , tel. <b>77 47-21-500</b>		
5.	<b>WARTER Sp. z o.o. Oddział Kędzierzyn-Koźle</b> ul. Szkolna 15, 47-225 <b>Kędzierzyn-Koźle</b> , tel. <b>77 48-86-804</b>		
6.	<b>SILEKOL Sp. z o.o.</b> ul. Mostowa 30K, 47-220 <b>Kędzierzyn-Koźle</b> , tel. <b>77 48-13-100</b>		
7.	<b>Dragongaz Sp. z o.o.</b> we Wrocławiu, Oddział Południowy -Wschód ul. Ogrodowa 1, 49-319 <b>Chróstina Nyska</b> , tel. <b>77 43-13-267</b>		
8.	<b>Unimot – Expres Sp. z o.o. Rozlewnia Gazu Płynnego</b> w Zawadzkiem, ul. Świerkłańska 2a, 47-120 <b>Zawadzkie</b> , tel. <b>77 46-16-548</b>		
9.	<b>ArcelorMittal Poland S.A.</b> Oddział w Zdzeszowicach ul. Powstańców Śląskich 1, 47-330 <b>Zdzeszowice</b> , tel. <b>77 48-41-000</b>		
10.	<b>Petrochemia Blachownia</b> , ul. Szkolna 15, 47-225, <b>Kędzierzyn-Koźle</b> , tel. <b>77 48-86-801</b>		
11.	<b>UMICORE POLANG Sp. z o.o.</b> <b>Radzikowice 1C</b> , 48-300 Nysa		
12.	<b>Fluorochemika Poland Sp. z o.o.</b> ul. Kwiatkowskiego 8, 33-101 <b>Tarnów</b> /Oddział Kędzierzyn-Koźle, tel. <b>77 48-73-751</b>		

## ZAKŁADY ZWIĘKSZONEGO RYZYKA WYSTĄPIENIA POWAŻNEJ AWARII (ZZR)

L.p.	Nazwa i adres zakładu przemysłowego	Prowadzący zakład	Adres – e-mail
1.	<b>Air Products Spółka z o.o.</b> w Kędzierzynie-Koźlu ul. Waryńskiego 1, 47-220 <b>Kędzierzyn-Koźle</b> , tel. <b>77 48-12-960</b>	Do wglądu w Wydziale Bezpieczeństwa i Zarządzania Kryzysowego Opolskiego Urzędu Wojewódzkiego	
2.	<b>Air Products Spółka z o.o.</b> Staja Zgazowania Tlenu Radzikowice 1C, 48-300 <b>Nysa</b> , tel. <b>77 40-54-500</b>		
3.	<b>BUNGE Polska Sp. z o.o</b> Zakład produkcyjny w Brzegu ul. Ziemi Tarnowskiej 3, 49-300 <b>Brzeg</b> , tel. <b>77 54-15-622</b>		
4.	<b>BIOGRA S.A.</b> Zakład Produkcji Etanolu „GOŚWINOWICE”, ul. Głębinów 30, 48-300 <b>Nysa</b> , tel. <b>77 43-34-029</b>		
5.	<b>ELKOM – GAZ</b> ul. Główna 7, 46-320 <b>Przedmość gm. Praszka</b> , tel. <b>34 35-92-165</b>		
6.	<b>Nasycałnia Podkładów Sp. z o.o.</b> Pludry gm. Dobrodzień al. Wyzwolenia 18, 46-375 <b>Pludry</b> , tel. <b>34 35-37-394</b>		
7.	<b>PGE Górnictwo i Energetyka Konwencjonalna SA</b> Oddział Elektrownia Opole, ul. Elektrowniana 25, 45-920 <b>Opole</b> , tel. <b>77 42-35-050</b>		
8.	<b>Ocynkownia Śląsk Sp. z o .o</b> Zakład produkcyjny w Kluczborku, Ligota Dolna, ul. Przemysłowa 4, 46-200 <b>Kluczbork</b> , tel. <b>77 417 17 71</b>		
9.	<b>Flukar Sp. z o .o</b> ul. Uniwersytecka 13 40-007 <b>Katowice</b> Zakład produkcyjny, ul. Szkolna 15, 47-225 <b>Kędzierzyn-Koźle</b> , tel. <b>32 700 22 50</b>		

**SKŁADOWISKA MATERIAŁÓW NIEBEZPIECZNYCH**

**I. SKŁADOWISKA ODPADÓW KOMUNALNYCH**

- 1. SKŁADOWISKA EKSPLOATOWANE**
- 2. SKŁADOWISKA W TRAKCIE I PRZEZNACZONE DO REKULTYWACJI**
- 3. SKŁADOWISKA ZREKULTYWOWANE**

**II. SKŁADOWISKA PRZEMYSŁOWE**

# INFORMACJE OGÓLNE

## OGÓŁEM W WOJEWÓDZTWIE OPOLSKIM:

- 1) Liczba składowisk odpadów komunalnych funkcjonujących – **15**.
- 2) Liczba składowisk odpadów komunalnych w trakcie i przeznaczonych do rekultywacji – **8**.
- 3) Liczba składowisk odpadów komunalnych zrehabilitowanych – **33**.  
RAZEM – **56 składowisk** odpadów komunalnych.

- 4) Liczba składowisk **przemysłowych** – **7**.

1. **Liczba składowisk** odpadów komunalnych funkcjonujących – **15**, w **10** powiatach: głubczyckim (**3**), kędzierzyńsko-kozielskim (**2**), kluczborskim (**1**), namysłowskim (**1**), nyskim (**2**), oleskim (**1**), opolskim (**1**), prudnickim (**1**), strzeleckim (**2**), m. Opolu (**1**).

**BRAK SKŁADOWISK** tylko w powiecie **brzeskim i krapkowickim**.

2. Status Regionalnej Instalacji Przetwarzania Odpadów Komunalnych (RIPOK) posiada **8** składowisk, a **7** nie posiada RIPOK.
3. Z Wojewódzkiego Programu Gospodarki Odpadami wynika, że do końca 2022 roku **7** składowisk przeznaczonych jest do zamknięcia.

4. **Liczba składowisk** odpadów komunalnych **w trakcie i przeznaczonych do rekultywacji** – **8**, w **6** powiatach: brzeskim (**1**), kluczborskim (**1**), krapkowickim (**1**), nyskim (**1**), oleskim (**3**), strzeleckim (**1**), z tego planowane zakończenie rekultywacji:

- a) **do końca 2020 r.** – **1** składowisko (powiat oleski),
- b) **do końca 2021 r.** – **1** składowiska (powiat brzeski),
- c) **do końca 2022 r.** – **1** składowisko (powiat kluczborski),
- d) **do końca 2023 r.** – **4** składowiska (1 w powiecie kluczborski, 1 strzeleckim oraz 2 w oleskim),
- e) **do końca 2024 r.** – **1** składowisko (powiat nyski).

5. W pozostałych powiatach tego typu składowiska nie występują.

6. **Liczba składowisk** odpadów komunalnych **zrehabilitowanych** wynosi **33**, w **11** powiatach (bez powiatu krapkowickiego), z tego w powiatach: brzeskim – **4**, głubczyckim – **2**, kędzierzyńsko-kozielskim – **3**, kluczborskim – **2**, namysłowski – **1**, nyskim – **4**, oleskim – **3**, opolskim – **9**, prudnickim – **1**, strzeleckim – **3**, mieście Opolu – **1**.

7. Rekultywacja prowadzona była w latach **1997 – 2020**.

8. **Liczba składowisk odpadów przemysłowych** wynosi **7**. Na żadnym z nich nie składowane są materiały niebezpieczne. Występują w **4** powiatach: kędzierzyńsko-kozielskim (**2**), krapkowickim (**2**), opolskim (**1**) i m. Opole (**2**).

9. W **3** z nich nie składowane są odpady od: **1998 r.** (Huta Małapanew Ozimek), **2000 r.** (Elektrownia Opole), od **2013/2014** (1 składowiska w Kędzierzynie-Koźlu – Tauron Wytwarzanie S.A., odpadów poremontowych oraz odpadów paleniskowych).

10. Dodatkowo występują wyłączone składowiska przemysłowe (**9**), na 3 magazynowane są odpady niebezpieczne: 1 na terenie JPM HOLDING S.A. KĘDZIERZYN-KOŹLE, 2 na terenie GRUPA AZOTY ZAK S.A. KĘDZIERZYN-KOŹLE.



## I /1. SKŁADOWISKA ODPADÓW KOMUNALNYCH – EKSPLOATOWANE

Lp.	– Gmina – Miejscowość – Region	Zarządzający składowiskiem	– Powierzchnia całkowita (ha) – Stopień wypełnienia składowiska (%)	Wzrost Spadek przyjmowanych odpadów w stosunku do 2016 r. (%)	Uwagi	Zapełnienie składowisk według stanu na 2021 rok (Mg) oraz (m <sup>3</sup> )	
						(m <sup>3</sup> ) Zapełnienie łącznie z warstwami izolacyjnymi	(Mg) Masa odpadów przyjęta od początku składowania
<b>POWIAT BRZESKI</b>							
<b>RAZEM w powiecie brzeskim – 0 składowisk</b>							
<b>POWIAT GŁUBCZYCKI</b>							
1.	<b>BABORÓW</b> Baborów Południowo-Wschodni	Zakład Usług Komunalnych Sp. z o. o. w Baborowie	1,35 66,1	5,3 ↓	Brak statusu instalacji komunalnej Przeznaczone do zamknięcia do końca 2022 roku. Podmiot wnioskował o przedłużenie pozwolenia zintegrowanego do 31.12.2024r.	62997,80	49766,42
2.	<b>GŁUBCZYCE</b> Głubczyce Południowo-Wschodni	Usługi Komunalne Sp. z o. o. w Głubczycach	5,33 84,6	6,5 ↓	Brak statusu RIPOK, według WPGO składowisko przeznaczone do zamknięcia do końca 2022 roku. Przedłużono termin pozwolenia zintegrowanego do 31.12.2025 r.	80741	44972,72
3.	<b>Dzierżysław</b> RGO Południowo- Wschodni	NAPRZÓD Sp. z o. o. Rydułtowy	17,4 28,3	13,9 ↑	Instalacja komunalna	306266,60	428773,24
<b>RAZEM w powiecie głubczyckim – 3 składowiska</b>							
<b>POWIAT KĘDZIERZYŃSKO-KOZIELSKI</b>							
1.	<b>KĘDZIERZYN-KOZŁE</b> Sławięcice Południowo-Wschodni	Regionalne Centrum Zagospodarowania i Unieszkodliwiania Odpadów „Czysty Region” Sp. z o. o. w K.-Kozłu	11,50 82,1 wg obmiaru geodezyjnego	4,4 ↓	Instalacja komunalna	267499,94	639130,31
2.	<b>PAWŁOWICZKI</b> Pawłowiczki RGO Południowo- Wschodni	Usługi Transportowe i Handel Zdzisław Dąbrowski w Tłuszczu	3,77 86,9	242 ↑	Brak statusu instalacji komunalnej WPGO składowisko przeznaczone do zamknięcia do końca 2022 r. Prowadzący instalację zawnioskował o wydłużenie pozwolenia zintegrowanego do 31.12.2025 .	34266,50	42767,60
<b>RAZEM w powiecie kędzierzyńsko-kozielskim – 2 składowiska</b>							
<b>POWIAT KLUCZBORSKI</b>							
1.	<b>KLUCZBORK</b> Gotartów RGO Północny	EKO – REGION Sp. z o. o. w Bełchatowie	16,9354 97,29	36,67 ↑	Instalacja Komunalna	431270,00	422714,58
<b>RAZEM w powiecie kluczborskim – 1 składowisko</b>							
<b>POWIAT KRAPKOWICKI</b>							
<b>RAZEM w powiecie krapkowickim – 0 składowisk</b>							

Lp.	– Gmina – Miejscowość – Region	Zarządzający składowiskiem	– Powierzchnia całkowita (ha) – Stopień wypełnienia składowiska (%)	Wzrost Spadek przyjmowanych odpadów w stosunku do 2016 r. (%)	Uwagi	Zapełnienie składowisk według stanu na 2021 rok (Mg) oraz (m <sup>3</sup> )	
						(m <sup>3</sup> ) Zapełnienie łącznie z warstwami izolacyjnymi	(Mg) Masa odpadów przyjęta od początku składowania
<b>POWIAT NAMYSŁOWSKI</b>							
1.	<b>Namysłów</b> <b>Ziemielowice</b> RGO Północny	Zakład Wodociągów i Usług Komunalnych EKOWOD Sp. z o. o. w Namysłowie	1,20 65	↓ 80	Instalacja komunalna	799302,00	199825,50
<b>RAZEM w powiecie namysłowskim – 1 składowisko</b>							
<b>POWIAT NYSKI</b>							
1.	<b>NYSA</b> <b>Domaszkowice</b> RGO Południowo- Zachodni	Przedsiębiorstwo Gospodarki Komunalnej EKOM Sp. z o. o. w Nysie	26,24 100,0	↑ 6,4	Instalacja komunalna	618759,00	622134,00
2.	<b>PACZKÓW</b> <b>Ujeździec</b> RGO Południowo-Zachodni	Zakład Usług Komunalnych i Mieszkańczych Sp. z o. o. w Paczkowie	5,37 100,0	↓ 11,5	Brak statusu RIPOK według WPGO składowisko przeznaczone do zamknięcia do końca 2022 r. Spółka zawioskowała o wydłużenie pozwolenia zintegrowanego do 31.10.2025 r.	331055,00	71217,00
<b>RAZEM w powiecie nyskim – 2 składowiska</b>							
<b>POWIAT OLESKI</b>							
1.	<b>OLESNO</b> <b>Świercze</b> RGO Północny	Gmina Olesno	8,90 70,4	0,0	Brak statusu RIPOK według WPGO składowisko przeznaczone do zamknięcia do końca 2022 roku. Planowany termin zakończenia rekultywacji to 31.12.2025 r.	Na składowisku aktualnie nie uszkodził się odpadów	Na składowisku aktualnie nie uszkodził się odpadów
<b>RAZEM w powiecie oleskim – 1 składowisko</b>							
<b>POWIAT OPOLSKI</b>							
1.	<b>DOBRZEŃ WIELKI</b> <b>Chróścice</b> Centralny	PROWOD Sp. z o. o.	3,90 84	↓ 59	Zgodnie z aktualnym pozwoleniem zintegrowanym składowisko odpadów innych niż niebezpieczne i obojętne. Brak statusu RIPOK według WPGO składowisko przeznaczone do zamknięcia do końca 2024 roku	39606,26	39606,26
<b>RAZEM w powiecie opolskim – 1 składowisko</b>							
<b>POWIAT PRUDNICKI</b>							
1.	<b>PRUDNIK</b> RGO Południowo- Zachodni	Zakład Usług Komunalnych w Prudniku Jednoosobowa Spółka Gminy z o. o.	7,45 99,2	↓ 9,4	Brak statusu instalacji komunalnej według WPGO składowisko przeznaczone do zamknięcia do końca 2022 roku. Przedłużono termin obowiązania pozwolenia zintegrowanego do 1.01.2025r.	330450,00	280895,14
<b>RAZEM w powiecie prudnickim – 1 składowisko</b>							

Lp.	– Gmina – Miejscowość – Region	Zarządzający składowiskiem	– Powierzchnia całkowita (ha) – Stopień wypełnienia składowiska (%)	Wzrost Spadek przyjmowanych odpadów w stosunku do 2016 r. (%)	Uwagi	Zapełnienie składowisk według stanu na 2021 rok (Mg) oraz (m <sup>3</sup> )	
						(m <sup>3</sup> ) Zapełnienie łącznie z warstwami izolacyjnymi	(Mg) Masa odpadów przyjęta od początku składowania
<b>POWIAT STRZELECKI</b>							
1.	<b>STRZELCE OPOLSKIE Szymiszów</b> RGO Południowo- Wschodni	Przedsiębiorstwo Usług Komunalnych i Mieszkaniowych Sp. z o. o. w Strzelcach Opolskich	20,30 56,2	↓ 13	Instalacja komunalna	128692,18	135470,73
2.	<b>ZAWADZKIE Kielcza Południowo- Wschodni</b>	Zakład Gospodarki Komunalnej ZAW – KOM Sp. z o. o. Zawadzkie	5,79 85,6	↑ 147,9	Instalacja komunalna	183915,00	99463,15
<b>RAZEM w powiecie strzeleckim – 2 składowiska</b>							
<b>MIASTO OPOLE</b>							
1.	<b>OPOLE</b> RGO Centralny	Zakład Komunalny Sp. z o. o. w Opolu	36,60 90,8	↑ 34	Instalacja komunalna	1664113,35	1826045,83
<b>RAZEM w m. Opolu – 1 składowisko</b>							

**OGÓŁEM W WOJEWÓDZTWIE OPOLSKIM – 15 składowisk**

## I/2. SKŁADOWISKA ODPADÓW KOMUNALNYCH – W TRAKCIE I PRZEZNACZONE DO REKULTYWACJI

Lp.	– Gmina – Miejscowość	Czas eksploatacji	– Powierzchnia całkowita (ha)	Ilość odpadów nagromadzonych	Uwagi
<b>POWIAT BRZESKI</b>					
1.	OLSZANKA Obórki	1993 r. – 2007 r.	2,28	4 954, 0	Przedłużono termin wykonania rekultywacji do 31.12.2023 r.
<b>RAZEM w powiecie brzeskim – 1 składowisko</b>					
<b>POWIAT GŁUBCZYCKI</b>					
<b>RAZEM w powiecie głubczyckim – 0 składowisk</b>					
<b>POWIAT KĘDZIERZYŃSKO-KOZIELSKI</b>					
<b>RAZEM w powiecie kędzierzyńsko-kozielskim – 0 składowisk</b>					
<b>POWIAT KLUCZBORSKI</b>					
1.	BYCZYNA Gołkowice	1993 r. – 2010 r.	2,50	13 167,0	Przedłużono termin wykonania rekultywacji do 31.12.2025 r.
<b>RAZEM w powiecie kluczborskim – 1 składowisko</b>					
<b>POWIAT KRAPKOWICKI</b>					
1.	KRAPKOWICE Gogolin	2001 r. – 2019 r.	29,6	167674,3	Zgoda na zamknięcie wydana w 2019r. składowisko w fazie eksploatacyjnej do zakończenia rekultywacji do 31.12.2025 r.
<b>RAZEM w powiecie krapkowickim – 1 składowisko</b>					
<b>POWIAT NAMYSŁOWSKI</b>					
<b>RAZEM w powiecie namysłowskim – 0 składowisk</b>					
<b>POWIAT NYSKI</b>					
1.	ŁAMBINOWICE Okopy	1994 r. – 2017 r.	6,3	71403,6	Zgoda na zamknięcie wydana w 2019 r. składowisko w fazie eksploatacyjnej do zakończenia rekultywacji w II kw. 2024 r.
<b>RAZEM w powiecie nyskim – 1 składowisko</b>					
<b>POWIAT OLESKI</b>					
1.	GORZÓW ŚLĄSKI Krzyżanowice	1998 r. – 2013 r.	1,46	21563,4	Rekultywację zakończono z dniem 22.11.2022 r.
2.	RADŁÓW Radłów	1992 r. – 2007 r.	0,80	1 467,5	Nie dotrzymano terminu zakończenia rekultywacji do końca 2016 r z informacji UMWO składowisko nie zostało zrehabilitowane.
3.	RUDNIKI Rudniki	1993 r. – 2013 r.	2,55	6828,2	Zgoda na zamknięcie wydana w 2018 r. składowisko w fazie eksploatacyjnej do zakończenia rekultywacji w IV kwartale 2023 r.
<b>RAZEM w powiecie oleskim – 3 składowiska</b>					

Lp.	– Gmina – Miejscowość	Czas eksploatacji	– Powierzchnia całkowita (ha)	Ilość odpadów nagromadzonych	Uwagi
<b>POWIAT OPOLSKI</b>					
<b>RAZEM w powiecie opolskim – 0 składowisk</b>					
<b>POWIAT PRUDNICKI</b>					
<b>RAZEM w powiecie prudnickim – 0 składowisk</b>					
<b>POWIAT STRZELECKI</b>					
1.	JEMIELNICA Jemielnica	1994 r. – 2002 r.	1,09	11 400,0	Przedłużono termin wykonania rekultywacji do końca IV kwartału 2023 r.
<b>RAZEM w powiecie strzeleckim – 1 składowisko</b>					
<b>MIASTO OPOLE</b>					
<b>RAZEM w m. Opole – 0 składowisk</b>					

**OGÓŁEM W WOJEWÓDZTWIE OPOLSKIM – 8 składowisk**

### I/3. SKŁADOWISKA ODPADÓW KOMUNALNYCH – ZREKULTYWOWANE

Lp.	– Gmina – Miejscowość	Okres eksploatacji	– Powierzchnia całkowita (ha)	Ilość odpadów nagromadzonych	Uwagi
<b>POWIAT BRZESKI</b>					
1.	GRODKÓW Przylesie Dolne	1993 r. – 2005 r.	1,08	48 219,0	Rekultywację zakończono w II kwartale 2008 r.
2.	LEWIN BRZESKI Lewin Brzeski	1976 r. – 1997 r.	2,94	30 000,0	Rekultywację zakończono w 2001 r.
3.	LEWIN BRZESKI Wronów	1998 r. – 2005 r.	0,84	11 271,0	Rekultywację eksploatowanej kwatery nr 1 zakończono w 2009 r.; nieeksploatowana kwatery nr 2 uległa przekształceniu w zbiornik wodny, siedlisko roślin i ostoję zwierząt
4.	SKARBIMIERZ Pawłów	1974 r. – 1999 r.	7,45	brak danych	Rekultywację zakończono w 1999 r.
<b>RAZEM w powiecie brzeskim – 4 składowiska</b>					
<b>POWIAT GŁUBCZYCKI</b>					
1.	BRANICE Branice	1991 r. – 2004 r.	3,00	35 779,0	Rekultywację zakończono w IV kwartale 2011 r.
2.	KIETRZ Kietrz	1945 r. – 1993 r.	bd	70 000,0	Objekt zrehabilitowano w latach 2007 – 2008
<b>RAZEM w powiecie głubczyckim – 2 składowiska</b>					
<b>POWIAT KĘDZIERZYŃSKO-KOZIELSKI</b>					
1.	BIERAWA Bierawa-Grabówka	1995 r. – 2013 r.	2,60	41 736,0	Rekultywację zakończono w IV kwartale 2017 r.
2.	KĘDZIERZYN-KOŻLE Kędzierzyn-Koźle	1950 r. – 1997 r.	11,30	brak danych	Rekultywację zakończono w 1997 r.
3.	POLSKA CEREKIEW Ciężkowice	1994 r. – 2013 r.	3,30	71 233,0	Rekultywację zakończono w IV kwartale 2016 r.
<b>RAZEM w powiecie kędzierzyńsko-kozielski – 3 składowiska</b>					
<b>POWIAT KLUCZBORSKI</b>					
1.	LASOWICE WIELKIE Laskowice	1992 r. – 1997 r.	0,39	2 296,0	Rekultywację zakończono w II kwartale 2011 r.
2.	WOŁCZYN Wierzbitca Górna	1978 r. – 2010 r.	3,20	57 129,0	Rekultywację zakończono w IV kwartale 2014 r.
<b>RAZEM w powiecie kluczborskim – 2 składowiska</b>					
<b>POWIAT KRAPKOWICKI</b>					
<b>RAZEM w powiecie krapkowickim – 0 składowisk</b>					

Lp.	– Gmina – Miejscowość	Okres eksploatacji	– Powierzchnia całkowita (ha)	Ilość odpadów nagromadzonych	Uwagi
<b>POWIAT NAMYSŁOWSKI</b>					
1.	POKÓJ Fałkowice	1996 r. – 2007 r.	1,50	20 930,0	Rekultywację zakończono w III kwartale 2017 r.
<b>RAZEM w powiecie namysłowskim – 1 składowisko</b>					
<b>POWIAT NYSKI</b>					
1.	GŁUCHOŁAZY Konradów	1980 r. – 2009 r.	18,70	470 000,0	Rekultywację zakończono w IV kwartale 2013 r.
2.	KORFANTÓW Puszyna	1988 r. – 2005 r.	1,79	23 237,0	Rekultywację zakończono w II kwartale 2014 r.
3.	OTMUCHÓW Otmuchów	1989 r. – 1995 r.	1,75	29 370,0	Rekultywację zakończono w 2001 r.
4.	SKOROSZYCE Chróścina Nyska	1994 r. – 2014 r.	1,50	18 641,0	Rekultywację zakończono w III kwartale 2018 r.
<b>RAZEM w powiecie nyskim – 4 składowiska</b>					
<b>POWIAT OLESKI</b>					
1.	DOBRODZIEN Błachów	1978 r. – 2009 r.	3,76	46 150,0	Rekultywację zakończono w II kwartale 2012 r.
2.	ZĘBOWICE Zębówice	1993 r. – 2011 r.	0,40	12 489,3	Rekultywację zakończono w II kwartale 2014 r.
3.	PRASZKA Kowale	1993 r. – 2016 r.	5,10	101 987,0	Rekultywację zakończono w IV kwartale 2018 r.
<b>RAZEM w powiecie oleskim – 3 składowiska</b>					
<b>POWIAT PRUDNICKI</b>					
1.	GŁOGÓWEK Rozkochów	1999 r. – 2005 r.	0,88	36 277,0	Rekultywację zakończono w III kwartale 2017 r.
<b>RAZEM w powiecie prudnickim – 1 składowisko</b>					
<b>POWIAT STRZELECKI</b>					
1.	IZBICKO Suchodaniec	1989 r. – 2007 r.	1,60	26 572,0	Rekultywację zakończono w IV kwartale 2013 r.
2.	LEŚNICA Leśnica-Krasowa	1992 r. – 2013 r.	4,20	111 344,2	Rekultywację zakończono w IV kwartale 2013 r.
3.	ZAWADZKIE Żędowice	1986 r. – 1995 r.	1,80	32 128,0	Rekultywację zakończono
<b>RAZEM w powiecie strzeleckim – 3 składowiska</b>					

Lp.	– Gmina – Miejscowość	Okres eksploatacji	– Powierzchnia całkowita (ha)	Ilość odpadów nagromadzonych	Uwagi
<b>POWIAT OPOLSKI</b>					
1.	KOMPRACHCICE Domecko	1998 r. – 2008 r.	6,15	50 294,0	Rekultywację zakończono w IV kwartale 2013 r.
2.	ŁUBNIANY Kępa	1993 r. – 2006 r.	1,40	49 138,0	Rekultywację zakończono w IV kwartale 2011 r.
3.	NIEMODLIN Rogi	1999 r. – 2004 r.	2,07	54 000,0	Rekultywację zakończono w IV kwartale 2010 r.
4.	OZIMEK Dylaki	1995 r. – 2005 r.	1,90 – składowisko nadpoziomowe – 5 poziomów	106 948,0	Rekultywację zakończono w II kwartale 2010 r.
5.	POPIELÓW Karłowiczki	1993 r. – 2004 r.	0,84	10 743,0	Rekultywację zakończono w IV kwartale 2006 r.
6.	PRÓSZKÓW Zimnice Małe	1991 r. – 1998 r.	1,18	29 198,0	Rekultywację zakończono w 2002 r.
7.	TARNÓW OPOLSKI Kosorowice	1992 r. – 2009 r.	4,64	20 130,0	Rekultywację zakończono w I kwartale 2011 r.
8.	TURAWA Bierdzany	1994 r. – 2004 r.	1,56	8 905,0	Rekultywację zakończono w IV kwartale 2011 r.
9.	MURÓW Stare Budkowice	1990 r. – 2003 r.	0,80	11 73,0	Rekultywację zakończono w IV kwartale 2019 r.
<b>RAZEM w powiecie opolskim – 9 składowisk</b>					
<b>MIASTO OPOLE</b>					
1.	OPOLE Opole	1945 r. – 1995 r.	11,30	brak danych	Rekultywację zakończono w 2000 r.
<b>RAZEM w m. Opole – 1 składowisko</b>					

**OGÓŁEM W WOJEWÓDZTWIE OPOLSKIM – 33 składowisk**



## II. SKŁADOWISKA PRZEMYSŁOWE

Lp.	– Zarządzający składowiskiem – Nazwa składowiska	Typ	Rodzaj składowanych odpadów	Powierzchnia całkowita (ha)	Stopień wykorzystania (%)	Dane dot. zapelnienia składowisk według stanu na 2021 rok [Mg] oraz [m <sup>3</sup> ]	
						[m <sup>3</sup> ] Pojemność zapelniona łącznie z warstwami izolacyjnym	[Mg] Masa odpadów dotychczas przyjęta do składowania od początku funkcjonowania składowisk
<b>POWIAT KĘDZIERZYŃSKO-KOZIELSKI</b>							
1.	Grupa AZOTY ZAK S.A. <b>KĘDZIERZYN-KOŹLE</b> Składowisko Popiołów i Żużli	Inne niż niebezpieczne i obojętne	10 01 80 mieszanki popiołowo - żuźlowe	70,0	66,0 ze składowiska są wydobywane odpady do zagospodarowania	7143521,00	6314914,31
2.	<b>TAURON Wytwarzanie S.A.</b> <b>KĘDZIERZYN-KOŹLE</b> Składowisko Odpadów Poremontowych	Obojętne	17 01 07 – zmieszane odpady z betonu, gruzu ceglanego, odpadowych materiałów ceramicznych i elementów wyposażenia innych niż 17 01 06	1,0	95,6	Termin zakończenia rekultywacji 31.12.2024 r	
<b>Razem w powiecie kędzierzyńsko-kozielskim – 2 składowiska</b>							
<b>POWIAT KRAPKOWICKI</b>							
1.	<b>MetsaTissue Krapkowice Sp. z o.o.</b> <b>KRAPKOWICE</b> Składowisko Odpadów Poprodukcyjnych	Inne niż niebezpieczne i obojętne	03 03 07 odpady z mechanicznej przeróbki makulatury	3,5	61,3	3 288,0	3 097,0
2.	<b>ArcelorMittal Poland S.A. Oddział w Zdieszowicach</b> <b>JANUSZKOWICE</b> Składowisko Żuźla i Popiołów	Inne niż niebezpieczne i obojętne	19 09 02 osady z klarowania 19 09 03 osady z dekarbonizacji 19 09 06 szlamy z regeneracji wymienników jonitowych 19 09 99 inne niewymienione (osady rzeczne)	41,3	71,1	2484,2	2248,5
<b>Razem w powiecie krapkowickim – 2 składowiska</b>							
<b>POWIAT OPOLSKI</b>							
1.	<b>Huta MAŁAPANEW Sp. z o.o.</b> <b>OZIMEK – SCHODNIA</b> Składowisko Odpadów Przemysłowych Schodnia	Inne niż niebezpieczne i obojętne	–	4,7 zmniejszenie powierzchni – przebudowa składowiska	0 ze składowiska są wydobywane odpady do zagospodarowania	4796,00	1428374,00
<b>Razem w powiecie opolskim – 1 składowisko</b>							

Lp.	– Zarządzający składowiskiem – Nazwa składowiska	Typ	Rodzaj składowanych odpadów	Powierzchnia całkowita (ha)	Stopień wykorzystania (%)	Dane dot. zapelnienia składowisk według stanu na 2021 rok [Mg] oraz [m <sup>3</sup> ]	
						[m <sup>3</sup> ] Pojemność zapelniona łącznie z warstwami izolacyjnym	[Mg] Masa odpadów dotychczas przyjęta do składowania od początku funkcjonowania składowisk
<b>MIASTO OPOLE</b>							
1.	<b>PGE Górnictwo i Energetyka Konwencjonalna S.A. Oddział Elektrownia OPOLE</b> Składowisko Odpadów Paleniskowych	Inne niż niebezpieczne i obojętne	–	78,0	3,0	12900,00	234500,00
2.	<b>Energetyka Ciepła Opolszczyzny S.A. OPOLE</b> Składowisko Odpadów Paleniskowych	Inne niż niebezpieczne i obojętne	10 01 02 popioły lotne z węgla	9,2	69,6	34884,25	239762,82
<b>Razem w m. Opole – 2 składowiska</b>							

**OGÓLEM W WOJEWÓDZTWIE OPOLSKIM – 7 składowisk**

## II/1. WYŁĄCZONE SKŁADOWISKA PRZEMYSŁOWE

Lp.	– Zarządzający składowiskiem – Nazwa składowiska	Typ	Okres eksploatacji	Rodzaj składowanych odpadów	Monitoring składowiska	Stan formalno-prawny
<b>POWIAT BRZESKI</b>						
1.	<b>OSOBA PRYWATNA</b> Składowisko odpadów pogarbarskich i komunalnych w Raciszowie	Inne niż niebezpieczne i obojętne	1993 r. – 2004 r	04 01 02 odpady z wapnienia 04 01 06 osady zawierające chrom 04 01 08 odpady skór 04 01 099 inne odpady 20 03 01 odpady komunalne	Alchemia S.A. przekazała do Marszałka Województwa Opolskiego badania analizy gazu składowiskowego, wód z piezometrów oraz wód odciekowych, a także wód stagnujących w niezapełnionej części składowiska oraz ujmowanych wód opadowych.	Decyzja na zamknięcie i rekultywację składowiska; Podmiot podjął szereg działań zmierzające do przeprowadzenia procesu rekultywacji.
2.	<b>ZT KRUSZWICA S.A.</b> <b>BRZEG</b> Osadniki ziemi bielącej	Inne niż niebezpieczne i obojętne	1950 r. – 1996 r.	07 06 08 ziemia bieląca	GW, OP, OPS, SSO, WO, WP, WPP	Rekultywację zakończono w 2009 r.
<b>Razem w powiecie brzeskim – 2 składowiska</b>						
<b>POWIAT KĘDZIERZYŃSKO-KOZIELSKI</b>						
1.	<b>JPM HOLDING S.A.</b> <b>KĘDZIERZYN-KOŹLE</b> 1) Składowisko smolistych odp. Poprodukcyjnych (betonowy boks) 2) Składowisko smółek porafinacyjnych 3) Stawy paku	Niebezpieczne	1950 r. – 1982 r.	05 01 03 osady z dna zbiorników 05 06 01 kwaśne smoly 05 06 03 inne smoly 05 06 99 inne odpady	– Brak badań monitorowanych – WP – Brak badań monitorowanych	– Likwidacja obiektu zakończona w 2008 r. – w 2009 r. przeprowadzono pierwsze próby unieszkodliwienia odpadów, termin zakończenia rekultywacji – koniec 2025 r. – wg decyzji na zamknięcie składowiska likwidacja przewidziana na 2023 r.
2.	<b>PCC ENERGETYKA BLACHOWNIA Sp.</b> z o.o. <b>KĘDZIERZYN-KOŹLE</b> Mokre Składowisko Odpadów	Inne niż niebezpieczne i obojętne	1973 r. – 2007 r.	19 08 12 szlamy z biologicznego oczyszczania ścieków przemysłowych 19 08 14 szlamy innego niż biologiczne oczyszczania ścieków przemysłowych	OP, OPS, WO, WP, WPP	Rekultywacja biologiczna w toku
3.	<b>TAURON WYTWARZANIE S.A.</b> <b>KĘDZIERZYN-KOŹLE</b> Mokre Składowisko Odpadów Paleniskowych	Inne niż niebezpieczne i obojętne	1957 r. – 2014 r.	10 01 80 mieszanki popiołowo-żużłowe z mokrego odprowadzania odpadów paleniskowych 19 09 02 osady z klarowania wody	OP, OPS, WO, WP, WPP	Rekultywację zakończono 30.04.2020 r.
4.	<b>GRUPA AZOTY ZAK S.A.</b> <b>KĘDZIERZYN-KOŹLE</b> Składowisko osadów „Piskorzowiec”	Inne niż niebezpieczne i obojętne	1976 r. – 1991 r.	Osady denne z końcowego oczyszczania ścieków przemysłowych	OP, WO, WP, WPP	Rekultywację zakończono w 2013 r.

Lp.	– Zarządzający składowiskiem – Nazwa składowiska	Typ	Okres eksploatacji	Rodzaj składowanych odpadów	Monitoring składowiska	Stan formalno-prawny
5.	GRUPA AZOTY ZAK S.A. KĘDZIERZYN-KOŹLE Składowisko Odpadów Poremontowych i Komunalnych	Inne niż niebezpieczne i obojętne	1982 r. – 2007 r.	15 02 03 materiały filtracyjne 17 01 03 odpady ceramiczne 17 01 07 gruz 17 02 03 tworzywa sztuczne 17 03 80 papa 17 06 04 materiały izolacyjne 17 09 04 odpady z demontażu 19 08 01 skratki 19 09 01 osady z filtracji wody 19 09 05 jonity 20 03 01 odpady komunalne	GW, OP, OPS, SSO, WO, WP	Rekultywację zakończono w 2009 r.
6.	GRUPA AZOTY ZAK S.A. KĘDZIERZYN-KOŹLE Składowisko Osadów Ściekowych z CMBOS	Niebezpieczne	1986 r. – 2007 r.	19 08 11 szlamy zawierające substancje niebezpieczne z biologicznego oczyszczania ścieków przemysłowych 19 08 13 szlamy zawierające substancje niebezpieczne z innego niż biologiczne oczyszczania ścieków przemysłowych	OP, WO, WP	Rekultywację zakończono w 2016 r.
7.	GRUPA AZOTY ZAK S.A. KĘDZIERZYN-KOŹLE Składowisko Odpadów Poprodukcyjnych	Niebezpieczne	1988 r. – 2005 r.	07 01 11 osady z zakładowych podoczyszczalni ścieków 15 02 02 materiały filtracyjne 16 05 06, 16 05 07, 16 05 08 zużyte chemikalia 16 07 09, 16 81 01, 16 82 01 inne odpady zawierające substancje niebezpieczne	OP, WP	Rekultywację zakończono w 2008 r. (likwidacja komór składowania odpadów)
<b>Razem w powiecie kędzierzyńsko-kozielskim – 7 składowisk</b>						

**OGÓLEM W WOJEWÓDZTWIE OPOLSKIM – 9 składowisk**

**WYKAZ TRAS DROGOWYCH, PO KTÓRYCH PRZEWOŻONE SĄ  
MATERIAŁY NIEBEZPIECZNE**

Lp.	Trasa przez teren województwa opolskiego	Rodzaj materiałów	Ilość roczna przewozów (T)
1.	Częstochowa – Opole Nr 494	Etylina / PB/ Olej napędowy Gaz propan – butan	700
2.	Gliwice – Olesno Nr 901	Etylina /PB/ Olej napędowy Gaz propan – butan	700
3.	Lubliniec – Kluczbork Nr 11	Etylina /PB/ Olej napędowy Amoniak Akrylonitryl	1000 1200 100 50
4.	Wieluń – Częstochowa Nr 43	Etylina /PB/ Olej napędowy Gaz propan butan	brak danych
5.	Wieluń – Kluczbork Nr 45	Etylina /PB/ Olej napędowy Gaz propan butan Metan skroplony	brak danych
6.	Opole – Krapkowice – Kędzierzyn-Koźle E-45	Amoniak bezwodny Etylina / PB/ Olej napędowy	700
7.	Strzelce – Gogolin – Krapkowice E-409	Etylina /PB/ Olej napędowy	1080 1200
8.	Kędzierzyn-Koźle – Góraždze E-423	Etylina /PB/ Olej napędowy	2860 2600
9.	Kędzierzyn-Koźle – Zdieszowice E-45	Etylina /PB/ Olej napędowy	4420 2652
10.	Strzelce – Gogolin – Góraždze E-409	materiały wybuchowe	dostawy 1 raz na tydzień
11.	Autostrada A-4	Propan butan Materiały ciekłe zapalne kl. 3 Amoniak Trójchlorek etylu Eter dwumetylowy Kwas mrówkowy Pentany ciekłe Octan winylu Roztwór żywicy Etanol Trójpropylen Hydrocarbon Trójchlorek fosforu Akrylan butylu Propanol Chlotyn w roztworze Ekstrakty siarkowe ciekłe Butyl Izopentan Styren Materiały wybuchowe	35 43 50 7 18 95 90 70 50 123 88 18 6 22 20 20 2 22 22 45 553
12.	Opole – Niemodlin	Amoniak	11
13.	Tarnów – Opole	Amoniak	21
14.	Opole – Turawa – Kluczbork	Amoniak	5,5
15.	Wrocław – Kluczbork	Materiały wybuchowe	7,9
16.	Kępno – Brzeg	Materiały wybuchowe	6
17.	Syców – Opole	Materiały wybuchowe	6
18.	Częstochowa – Pludry – Zawadzkie	Gaz płynny	12000
19.	Kędzierzyn-Koźle – Strzelce Opolskie – Zawadzkie – Poznań	Amoniak bezwodny	30

Lp.	Trasa przez teren województwa opolskiego	Rodzaj materiałów	Ilość roczna przewozów (T)
20.	Kędzierzyn-Koźle – Prudnik	Kwas octowy Kwas solny Hydrosulfit Siarczek sodu Woda utleniona Kwas fosforowy Podchloryn sodu	48 50 8 4,6 70 2,4 75
21.	Trzebina – Prudnik – Kędzierzyn-Koźle	Stopiony wodorek ftalanu Bezwodnik kwasu ftalowego Dwutlenek węgla ciekły	489 146 5,5
22.	Trzebina – Prudnik – Opole	Formaldehyd	24
23.	Trzebina – Prudnik – Biała	Materiał pokrewny do farb	2
24.	Trzebina – Prudnik – Nysa	Anilina Formaldehyd Skażonym Karbidek Roztwór żywicy w alkoholu	46 44 23 54 7
25.	Chróścina Nyska – Grodków Nr 401; Chróścina Nyska – Nysa – Kłodzko Nr 401, 46) Chróścina Nyska – Nysa – Prudnik Nr 401, 46, 41; Chróścina Nyska – Nysa – Głuchołazy Nr 401, 46, 411	Gaz skroplony propan, butan oraz mieszanka propanowo- butanowa	11500
26.	Opole – Poznań Nr 45 i 11; Gliwice – Wrocław Nr 11 i 451	Amoniak bezwodny, Materiały wybuchowe	54 179
27.	Kędzierzyn-Koźle – Pawłowiczki – Grobniki – Głubczyce	Amoniak	2
28.	Kędzierzyn-Koźle – Pawłowiczki – Głubczyce	Materiały pędne	
29.	Droga krajowa 94	Materiały ciekłe zapalne kl. 3 Benzyna silnikowa, oleje napędowe	4850 71900
30.	Droga krajowa 39	Amoniak Ciekły chlor	10 2,5
31.	Opole – Katowice – Strzelce Opolskie – Gliwice – Racibórz – Nysa	Tlen, azot, argon	wg zgłoszeń przy przewozie materiałów niebezpiecznych
32.	Gliwice – Katowice	Wodór	wg zgłoszeń przy przewozie materiałów niebezpiecznych
33.	Drogi dojazdowe do Blachownia Holding S.A.	Rozpuszczalniki organiczne	5000
34.	Drogi nr: 408, 423, 40	Nadtlenek wodoru 35 %- utleniający	20
35.	Drogi nr: 408, 423, 40	Kwasy: solny, siarkowy, azotowy, mrówkowy, propionowy, Chloryn sodu, Woda amoniakalna, Octan etylu, Alkohol izo-propylowy, Rozpuszczalniki organiczne	43 000

Lp.	Trasa przez teren województwa opolskiego	Rodzaj materiałów	Ilość roczna przewozów (T)
36.	Gliwice – Kędzierzyn-Koźle	Chlorek metylu	139,62
37.	Kędzierzyn-Koźle – teren Blachownia Holding S.A.	Toluen	3,56
38.	Opole – Kędzierzyn-Koźle	Toluilenodiizocyjanian	5,25
39.	Kędzierzyn-Koźle – teren Blachownia Holding S.A.	Aceton	18,675
40.	Kędzierzyn-Koźle – Częstochowa Kędzierzyn-Koźle – Wałbrzych Kędzierzyn-Koźle – Zabrze	Benzol surowy	10.000
41.	Kędzierzyn-Koźle / Blachownia – Kędzierzyn-Koźle / Azoty	Benzen	5.000
42.	Kędzierzyn-Koźle – Korczowa (przejście graniczne)	Fracja ksylenowa	2.000
43.	Kędzierzyn-Koźle – Zgorzelec (przejście graniczne)	Fracja KI	1.200
44.	Kędzierzyn-Koźle – Wieruszów	Formalina	874
45.	Kędzierzyn-Koźle – Cigacice	Formalina	1591
46.	Kędzierzyn-Koźle	Formalina	25
47.	Puławy – Kędzierzyn-Koźle Tarnów – Kędzierzyn-Koźle	Ciecze palne, wybuchowe i toksyczne	1100





## WYKAZ ELEKTROWNI JĄDROWYCH

Lp.	Miejscowość	Moc reaktorów	Odległość od Opola km	Odległość od granic województwa km
<b>NIEMCY</b>				
1.	<b>Biblis A</b>	1167 MW	685	611
2.	<b>Biblis B</b>	1240 MW	699	646
3.	<b>Brunsbüttel</b>	771 MW	685	611
4.	<b>Brokdorf</b>	1410 MW	683	633
5.	<b>Emsland</b>	1329 MW	760	705
6.	<b>Grafenrheinfeld</b>	1275 MW	552	482
7.	<b>Gundremmingen B</b>	1284 MW	549	521
8.	<b>Gundremmingen C</b>	1288 MW	549	521
9.	<b>Grohnde</b>	1360 MW	611	554
10.	<b>Isar 1</b>	878 MW	437	366
11.	<b>Isar 2</b>	1410 MW	437	366
12.	<b>Neckarwestheim 1</b>	785 MW	656	582
13.	<b>Neckarwestheim 2</b>	1310 MW	656	582
14.	<b>Philippsburg 1</b>	890 MW	696	624
15.	<b>Philippsburg 2</b>	1402 MW	696	624
16.	<b>Unterweser</b>	1345 MW	715	668
<b>HOLANDIA</b>				
1.	<b>Borssele</b>	482 MW	997	932
<b>SZWECJA</b>				
1.	<b>Oskarshamm</b>	1175 MW	736	678
2.	<b>Ringhals</b>	3955 MW	824	766

<b>Lp.</b>	<b>Miejscowość</b>	<b>Moc reaktorów</b>	<b>Odległość od Opola km</b>	<b>Odległość od granic województwa km</b>
<b>UKRAINA</b>				
<b>1.</b>	<b>Khmielnitski</b>	2000 MW	666	618
<b>2.</b>	<b>Rovno</b>	2800 MW	588	540
<b>3.</b>	<b>South Ukraine</b>	3000MW	1017	970
<b>WĘGRY</b>				
<b>1.</b>	<b>Paks</b>	2000 MW	462	390
<b>SŁOWACJA</b>				
<b>1.</b>	<b>Bohunice</b>	1375 MW	240	167
<b>2.</b>	<b>Mochovce</b>	2388 MW	269	195
<b>CZECHY</b>				
<b>1.</b>	<b>Dukovany</b>	4 reaktory po 440 MW	217	160
<b>2.</b>	<b>Temelin</b>	2 reaktory po 1000 MW	303	232

## WYKAZ BUDOWLI I BUDYNKÓW SZCZEGÓLNIIE ZAGROŻONYCH KATASTROFAMI

### I. BUDOWLE DROGOWO-MOSTOWE

Lp.	Nazwa budowli	Lokalizacja	Uwagi
<b>POWIAT BRZESKI</b>			
1.	Most	Droga nr 453 w m. Brzeg prze rz. Odra	Nośność - 200 kN Długość - 60,0 m
2.	Most	Droga nr 453 w m. Brzeg przez teren zalewowy rz. Odra	Nośność - 150 kN Długość - 75,6 m
3.	Most	Droga nr 453 w m. Brzeg przez teren zalewowy rz. Odra	Nośność - 200 kN Długość - 40,0 m
4.	Most	Droga nr 94 w m. Skorogoszcz przez rz. Nysa Kłodzka, gm. Lewin Brzeski	Nośność - 50 t Długość - 124,78 m
5.	Most	Droga nr 94 most (estakada) teren zalewowy rz. Nysa Kłodzka Skorogoszcz	Nośność - 40 t Długość - 48,10 m
6.	Most	Droga nr 94 most (estakada) teren zalewowy rz. Nysa Kłodzka Skorogoszcz	Nośność - 40 t Długość - 42,20 m
7.	Most	Droga nr 94 most (estakada) teren zalewowy rz. Nysa Kłodzka Skorogoszcz	Nośność -50 t Długość - 36,45 m
8.	Most	Droga nr 460 w m. Mikolin przez zakole rz. Odra. gm. Lewin Brzeski- to należy do gminy Popielów	Nośność - 150 kN Długość - 32,0 m
9.	Most	Droga nr 460 w m. Mikolin przez rz. Odra, gm. Lewin Brzeski	Nośność -150 kN Długość - 341,1 m
10.	Most	Droga powiatowa 1508 0 rz. Nysa Kłodzka, Lewin Brzeski ul. Kościuszki	Nośność - 300 kN Długość - 71,8 m
11.	Most	Droga powiatowa 1508 0 teren zalewowy rz. Nysa Kłodzka Lewin Brzeski w kierunku Niemodlina	Nośność - 300 kN Długość - 109,9 m
12.	Most	Droga powiatowa 1185 0 rz. Ścinawa Niemodlińska, Oldrzychowice	Nośność - 300 kN Długość - 53,80 m
13.	Most	Droga gminna nr 1021510 ul. Kępa Młyńska rzeka odra Gmina Brzeg	Nośność - 2,5 t Długość - 40,0 m
14.	Most	Droga DK 39 Most Piastowski na rzece Odrze ul. Krakusa	Nośność - 30 t Długość - 120,2 m
15.	Most	Droga DK 39 Most na kanale rzeki Odry ul. Krakusa	Nośność - 30 t Długość - 62 m

Lp.	Nazwa budowli	Lokalizacja	Uwagi
16.	Most	Droga DK 39 Most I (od strony Brzegu) na suchym polderem ul. Krakusa	Nośność - 30 t Długość - 42 m
17.	Most	Droga DK 39 Most II (od strony Brzegu) na suchym polderem ul. Krakusa	Nośność - 30 t Długość - 59 m
18.	Most	Droga DK 39 Most III (od strony Brzegu) na suchym polderem ul. Krakusa	Nośność - 30 t Długość - 40 m
19.	Most	Droga DK 39 Most IV (od strony Brzegu) na suchym polderem ul. Krakusa	Nośność - 30tT Długość - 36 m
20.	Wiadukt (linia kolejowa)	Borucice DP 1137 O	Nośność - 300 kN Długość - 44,0
21.	Most (rz. Smortawa)	Borucice DP 1137 O	Nośność - 150 kN Długość - 6,50m
22.	Most (rz. Śmieszka)	Dobrzyń DP 1167 O	Nośność - 150 kN Długość - 16 m
23.	Most (rz. Śmieszka)	Dobrzyń DP 1170 O	Nośność - 200 kN Długość - 5 m
24.	Most (rz. Smortawa)	Dobrzyń DP 1192 O	Nośność - 200 kN Długość - 14 m
25.	Most (ciek n.n.)	Błota DP 1169 O	Nośność - 100 kN Długość - 9 m
26.	Most (rz. Śmieszka)	Błota DP 1169 O	Nośność - 300 kN Długość - 18 m
27.	Most (rz. Kalnica)	Błota DP 1170 O	Nośność - 200 kN Długość - 6 m
28.	Wiadukt (linia kolejowa)	Mąkoszyce DP 1136 O	Nośność - 300 kN Długość - 27 m
29.	Most (rz. Ortawa)	Mąkoszyce DP 1136 O	Nośność - 200 kN Długość - 18 m
30.	Most (rz. Smortawa)	Leśna Woda DP 1169 O	Nośność - 300 kN Długość - 12 m
31.	Most (rz. Śmieszka)	Śmiechowice DP 1143 O	Nośność - 200 kN Długość - 10 m
<b>POWIAT GŁUBCZYCKI</b>			
Brak budynków stanowiących zagrożenie			

Lp.	Nazwa budowli	Lokalizacja	Uwagi
<b>POWIAT KĘDZIERZYŃSKO-KOZIELSKI</b>			
1.	Most	Droga krajowa nr 49 w m. Długomiłowice przez rz. Olcha, gm. Reńska Wieś	Nośność - 150 kN Długość - 25,0 m
2.	Most	Droga powiatowa nr 1404 O (km 82+675 rzeki Odry)	Nośność - 490 kN Długość - 180,65 m
3.	Most	Droga wojewódzka nr 408 w m. Kotłarnia przez rz. Bierawka, gm. Bierawa	Nośność - 150 kN Długość - 12,4 m
4.	Most	Droga powiatowa nr 1433 O, ul. Górnicza w m. Ortowice, przez rz. Bierawa	Brak możliwości dojazdu do posesji w razie uszkodzenia mostu
5.	Most	Droga powiatowa nr 14490 O, w m. Grabówka, przez rz. Bierawka, gm. Bierawa	Brak możliwości dojazdu do posesji w razie uszkodzenia mostu
<b>POWIAT KLUCZBORSKI</b>			
1.	Przepust	DP 1317 O „Kuniów – Szumirad” w m. Miskowe w km 13+ 036	Nośność - nieznana Długość - 5,00 m
<b>POWIAT KRAPKOWICKI</b>			
		<b>Brak budynków stanowiących zagrożenie</b>	
<b>POWIAT NAMYSŁOWSKI</b>			
1.	Most	Droga nr 454 w m. Krzywa Góra przez rz. Budkowiczanka, gm. Pokój	Nośność - 150 kN Długość - 15,0 m
2.	Wiadukt	Droga nr 453 w m. Namysłów nad linią PKP	Nośność - 150 kN Długość - 68,0 m
3.	Obiekt mostowy	DP 1117 O km +717,2 Namysłów, ul. Łaczańska	Zniszczenie, ograniczenie tonażu do 15 ton
4.	Obiekt mostowy	DP 1124 O km 0+557,5 przed Wilkowem	Zniszczenie, ograniczenie tonażu do 10 ton
5.	Obiekt mostowy	DP 1125 O km 1+411,9 Młokicie I, gm. Wilków	Zniszczenie, ograniczenie tonażu do 10 ton
6.	Obiekt mostowy	DP 1132 O km 3+955,9 Pieczyska II, gm. Świerczów	Zniszczenie, ograniczenie tonażu do 10 ton
7.	Obiekt mostowy	DP 1132 O km 5+720,5 Fałkowice I, gm. Pokój	Zniszczenie, ograniczenie tonażu do 15 ton
8.	Obiekt mostowy	DP 1132 O km 5+768,5 Fałkowice II, gm. Pokój	Zniszczenie, ograniczenie tonażu do 15 ton
9.	Obiekt mostowy	DP 1132 O km 7+635,6 Domaradz I, gm. Pokój	Zniszczenie, ograniczenie tonażu do 15 ton
10.	Obiekt mostowy	DP 1132 O km 7+983,75 Domaradz II, gm. Pokój	Zniszczenie, ograniczenie tonażu do 15 ton
11.	Obiekt mostowy	DP 1133 O km 5+274, przed Osiekim Dużym, gm. Świerczów	Zniszczenie, ograniczenie tonażu do 10 ton
12.	Obiekt mostowy	DP 1187 O km 2+575,63 Kuźnica Dąbrowska, gm. Świerczów	Zniszczenie, ograniczenie tonażu do 10 ton, skrajni poziomej – 1 pojazd na obiekcie
13.	Obiekt mostowy	DP 1325 O km 10+495,35, za Szumem, gm. Pokój	Zniszczenie, ograniczenie tonażu do 12 ton
14.	Obiekt mostowy	DP 1325 O km 12+005,07, Zawieść, gm. Pokój	Zniszczenie, ograniczenie tonażu do 12 ton
15.	Obiekt mostowy	DP 1348 O km 9+213,4 Kopalina, gm. Pokój	Zniszczenie, ograniczenie tonażu do 15 ton
16.	Obiekt mostowy	DP 1348 O km 12+092,24 Domaradzka Kuźnia I, gm. Pokój	Zniszczenie, ograniczenie tonażu do 15 ton

Lp.	Nazwa budowli	Lokalizacja	Uwagi
17.	Obiekt mostowy	DP 1348 O km 12+354,08 Domaradzka Kuźnia II, gm. Pokój	Zniszczenie, ograniczenie tonażu do 15 ton
18.	Obiekt mostowy	DP 1348 O km 12+563,38 Domaradzka Kuźnia III, gm. Pokój	Zniszczenie, ograniczenie tonażu do 15 ton
19.	Most płytowy jednorzędowy	Bukowa Śl. nad potokiem Studnica, gm. Namysłów	Zły stan techniczny – utracona nośność, zamknięto most dla ruchu kołowego
<b>POWIAT NYSKI</b>			
1.	Most	Droga nr 406 w m. Piątkowice przez rz. Nysa Kłodzka, gm. Łambinowice	Nośność - 150 kN Długość - 49,0 m
2.	Most	Droga nr 408 w m. Paczków przez rz. Kamienica	Nośność - 150 kN Długość - 12,5 m
3.	Most	Droga nr 408 w m. Ścibórz przez kanał odpływowy, gm. Paczków	Nośność - 100 kN Długość - 142,6 m
4.	Most	Droga nr 404 w m. Malerzowice przez rz. Nysa Kłodzka, gm. Łambinowice	Nośność - 150 kN Długość - 51,0 m
5.	Wiadukt	Droga nr 412 w m. Głuchołazy nad linią PKP	Nośność - 150 kN Długość - 37,5 m
6.	Most	Droga nr 1637 O pomiędzy m. Kałków i Łąka przez rz. Widna, gm. Otmuchów	Informacje – ZUD Nysa
7.	Most	Droga nr 1632 O pomiędzy m. Kałków i Buków przez rz. Widna, gm. Otmuchów	Informacje – ZUD Nysa
8.	Most	Skrzyżowanie dróg 1648 O i 1649 O w m. Maciejowice przez rz. Potok Maciejowicki, gm. Otmuchów	Informacje – ZUD Nysa
9.	Wiadukt	Droga nr 40 w m. Głuchołazy nad linią PKP	Właściciel Skarb Państwa trwałe zarząd GDDKiA Obiekt wyłączony z użytkowania
10.	Wiadukt	Droga powiatowa nr 1669 O w m. Karłowice Małe nad nieczynną linią PKP	
<b>POWIAT OPOLSKI</b>			
Brak budynków stanowiących zagrożenie			
<b>POWIAT PRUDNICKI</b>			
1.	Most	Droga nr 413 w m. Trzebina przez rz. Prudnik, gm. Lubrza	Nośność - 20 kN Długość - 40,1 m
2.	Most	Droga nr 415 w m. Raclawice Śl. przez rz. Osobłoga, gm. Głogówek	Nośność - 150 kN Długość - 22,0 m
<b>POWIAT STRZELECKI</b>			
Brak budynków stanowiących zagrożenie			
<b>MIASTO OPOLE</b>			
1.	Most nad k. Młynówka	Opole, ul. Zamkowa	Obiekt nienośny

## II. BUDYNKI

Lp.	Rodzaj budowli, jej charakterystyka	Lokalizacja budowli	Rodzaj zagrożeń występujących w budowlu	Uwagi
<b>POWIAT BRZESKI</b>				
1.	Budynek mieszkalny w zabudowie szeregowej (segment skrajny), konstrukcja tradycyjna murowana z cegły, wieżba dachowa drewniana- pokrycie dachówką	ul. Długa 24 – Brzeg	Zły stan techniczny (pokrycie dachu, ściany)	Budynek nieużytkowany (rejestr zabytków)
2.	Budynek mieszkalny willowy wolno stojący konstrukcja tradycyjna murowana z cegły	ul. Chrobrego 35 Brzeg	Zły stan techniczny (pokrycie dachu, ściany, stropy)	Budynek nieużytkowany (rejestr zabytków)
3.	Budynek wchodzący w skład byłego kompleksu tzw. „czerwonych koszar” (ujeżdźalnia koni, piekarnia – konstrukcja murowana z cegły)	zbieg ulic Robotniczej i Wileńska Brzeg, dz. ewid. nr 958	Zły stan techniczny (pokrycie dachu, ściany, stropy)	Budynek nieużytkowany (wiek budynku pocz. XX w.)
4.	Budynek młyna i magazynu kory Technologia tradycyjna z cegły pełnej, stropy drewniane	ul. Chrobrego 35 Brzeg, dz. ewid. nr 72	Zły stan techniczny (pokrycie dachu, ściany, stropy)	Budynek nieużytkowany (wiek budynku pocz. XX w.)
5.	Budynek mieszkalny wspólnota mieszkaniowa	Brzeg lechicka 1	Zły stan techniczny balkony i elewacja,	Brak środków finansowych na bardzo kosztowny remont ok. 1 000 000 zł budynek pod ochroną konserwatorską
6.	Budynek mieszkalny wspólnota mieszkaniowa	Brzeg trzech kotwic 15	Odpadające sztukaterie, konieczność remontu elewacji	Zabytek w rejestrze. Koszt remontu 1 000 000 zł. Brak środków finansowych na bardzo kosztowny remont
7.	Budynek mieszkalny wspólnota mieszkaniowa	Brzeg wolności 23	Pęknięcia na ścianach i sufitach	Opracowywany jest projekt remontu i usunięcia zagrożeń
8.	Budynek mieszkalny wspólnota mieszkaniowa	Brzeg ul. Reja 1	Zły stan konstrukcji dachowej	Budynek wyłączony z eksploatacji do czasu naprawy.
9.	Budynek po byłej elektrowni wodnej	Brzeg ul. Grobli 2	Brak dachu, wałca się konstrukcja ścian	Budynek nie użytkowany
10.	Budynek mieszkalny, wolnostojący, o powierzchni użytkowej 84,24 m <sup>2</sup> . Konstrukcja murowana	ul. Filozofów 2 – Brzeg	Uszkodzone tynki zewnętrzne – odspojenia oraz ślady zawilgocenia, malatura do odnowy, odspojenia na gzymsach. Zniszczenie elewacji, zużyte pokrycie dachowe z dachówki, zniszczony komin ponad dachem. Do wymiany instalacja wod-kan i gazowa. Budynek w obecnym stanie technicznym stwarza zagrożenie dla mieszkańców z powodu awarii biegów klatki schodowej i nie kwalifikuje się do dalszego bezpiecznego użytkowania	Budynek nieużytkowany (nie ma go w rejestrze zabytków)

Lp.	Rodzaj budowli, jej charakterystyka	Lokalizacja budowli	Rodzaj zagrożeń występujących w budowli	Uwagi
11.	Budynek mieszkalny, wolnostojący, o powierzchni użytkowej 84,24 m <sup>2</sup> . Konstrukcja murowana	ul. Filozofów 2 – Brzeg	Uszkodzone tynki zewnętrzne – odspojenia oraz ślady zawilgocenia, malatura do odnowy, odspojenia na gzymsach. Zniszczenie elewacji, zużyte pokrycie dachowe z dachówki, zniszczony komin ponad dachem. Do wymiany instalacja wod-kan i gazowa. Budynek w obecnym stanie technicznym stwarza zagrożenie dla mieszkańców	Budynek nieużytkowany (nie ma go w rejestrze zabytków)
12.	Budynek mieszkalny wielorodzinny, wolnostojący. Konstrukcja murowana.	ul. Kępa Młyńska 3 – Brzeg	Zły stan techniczny – fundamenty, izolacje, ściany zewnętrzne, tynki zewnętrzne, schody, konstrukcja nośna dachu, pokrycie dachu, obróbki blacharskiej, kominy, stolarka okienna i drzwiowa, szklenie, powłoki malarskie, instalacje wewnętrzne – wymagany kapitalny remont. Budynek w obecnym stanie technicznym stwarza zagrożenie dla mieszkańców	Budynek nieużytkowany (istnieje w Gminnym rejestrze zabytków)
13.	Budynek mieszkalny wielorodzinny, wolnostojący. Konstrukcja murowana.	ul. Kępa Młyńska 4 – Brzeg	Zły stan techniczny – fundamenty, izolacje, ściany zewnętrzne, tynki zewnętrzne, schody, konstrukcja nośna dachu, pokrycie dachu, obróbki blacharskiej, kominy, stolarka okienna i drzwiowa, szklenie, powłoki malarskie, instalacje wewnętrzne – wymagany kapitalny remont. Budynek w obecnym stanie technicznym stwarza zagrożenie dla	Budynek nieużytkowany (istnieje w Gminnym rejestrze zabytków)
14.	Budynek mieszkalny wielorodzinny, wolnostojący. Konstrukcja murowana.	ul. Kępa Młyńska 6 – Brzeg	Zły stan techniczny – fundamenty, izolacje, ściany zewnętrzne, tynki zewnętrzne, schody, konstrukcja nośna dachu, pokrycie dachu, obróbki blacharskiej, kominy, stolarka okienna i drzwiowa, szklenie, powłoki malarskie, instalacje wewnętrzne – wymagany kapitalny remont. Budynek w obecnym stanie technicznym stwarza zagrożenie dla mieszkańców	Budynek nieużytkowany (nie ma go w rejestrze zabytków)



Lp.	Rodzaj budowli, jej charakterystyka	Lokalizacja budowli	Rodzaj zagrożeń występujących budowli	Uwagi
15.	Budynek mieszkalny wielorodzinny, budowa zwarta. Konstrukcja murowana.	ul. Piastowska 23A – Brzeg	Uszkodzone kominy ponad dachem. Zły stan techniczny – izolacje, ściany zewnętrzne, tynki zewnętrzne, schody, konstrukcja nośna dachu, pokrycie dachu, obróbki blacharskiej, kominy, stolarka okienna i drzwiowa, szklenie, powłoki malarskie, instalacje wewnętrzne – wymagany kapitalny remont. Do wymiany instalacja wod-kan (piony). Instalacja gazowa nie odpowiada obowiązującym przepisom. Budynek w obecnym stanie technicznym stwarza zagrożenie dla mieszkańców i nie kwalifikuje się do dalszego bezpiecznego użytkowania	Budynek nieużytkowany (nie ma go w rejestrze zabytków)
16.	Część gospodarcza budynku, oddzielona ogniomurem. Konstrukcja murowana.	ul. Grobli 1 – Brzeg	Część budynku wyłączona z użytkowania, grozi katastrofą budowlaną i stanowi zagrożenie zdrowia i życia ludzi. Budynek konstrukcyjnie powiązany jest z budynkiem przy ul. Grobli 1 – część mieszkalna	Część gospodarcza budynku – nieużytkowana (istnieje w Gminnym rejestrze zabytków)
17.	Budynek kuźni – konstrukcja murowana z cegły, ceramiczne pokrycie dachowe	Gm. Olszanka, Pogorzela, koło nr 27	Zły stan techniczny (pokrycie dachu, ściany, stropy)	Budynek nieużytkowany (rejestr zabytków) datowanie około 1836 r.
18.	Budynek ( pozostałości) browaru	Grodków dz. 216/5,201,15,215/1	Zły stan techniczny, zawalenie się ścian	
19.	Kościół ewangelicki.	Grodków dz. 275	Zły stan techniczny, zawalenie się ścian	
20.	Budynek mieszkalny.	Żarów nr 10, dz. 68	Zły stan techniczny, zawalenie się budynku	
21.	Budynek mieszkalny., budynek gospodarczy.	Gola Grodkowska nr 26 dz. 97/1	Zły stan techniczny, zawalenie się budynku	
22.	Budynki po byłym PGR ( gorzelnia, spichlerz, obora, warsztat mechaniczny z garażami), konstrukcja tradycyjna murowana z cegły, więźba dachowa drewniana- pokrycie dachówką	Mąkoszyce ul. Kościelna	Zły stan techniczny (pokrycie dachu, ściany)	Budynek nieużytkowany (wiek budynku pocz. XIX w. i XX w.
<b>POWIAT GŁUBCZYCKI</b>				
1.	Budynek mieszkalny jednorodzinny	Księżę Pole 55, dz. nr 90/1 gm. Baborów	Zły stan budynku spowodowany brakiem remontów	
2.	Budynek mieszkalny jednorodzinny	ul. Głubczycka 27, Baborów, dz. nr. 1389/1	Zły stan budynku spowodowany brakiem remontów	
3.	Zabudowania mieszkalno-gospodarcze	Tłustomosty, dz. nr. 263 gm. Baborów	Zły stan budynku spowodowany brakiem remontów	

Lp.	Rodzaj budowli, jej charakterystyka	Lokalizacja budowli	Rodzaj zagrożeń występujących w budowni	Uwagi
4.	Budynek mieszkalny jednorodzinny	ul. Kościuszki 27, Debrzyca, dz. nr. 340 gm. Głubczyce	Zły stan budynku spowodowany brakiem remontów	
5.	Budynek mieszkalny jednorodzinny	ul. Wesoła 20, Debrzyca, dz. nr. 280, gm. Głubczyce	Zły stan budynku spowodowany brakiem remontów	
6.	Budynek mieszkalny jednorodzinny	ul. Kościuszki 22, Debrzyca, dz. nr. 275, gm. Głubczyce	Zły stan budynku spowodowany brakiem remontów	
7.	Budynek mieszkalny jednorodzinny	ul. Kościuszki 50, Debrzyca, dz. nr. 303/1, gm. Głubczyce	Zły stan budynku spowodowany brakiem remontów	
<b>POWIAT KĘDZIERZYŃSKO-KOZIELSKI</b>				
1.	Budynek mieszkalny ob. nieużytkowany	na rogu ul. Anny 5/ ul. G. Piramowicza 12, Kędzierzyn-Koźle	Odpadający tynk, spękania na elewacji – może zagrażać życiu lub zdrowiu ludzi	Obiekt w GEZ, zabezpieczono pieszych – deskowanie w poziomie 1 kondygnacji
2.	Budynek mieszkalny ob. nieużytkowany	ul. G. Piramowicza 17, Kędzierzyn-Koźle	Częściowo skute tynki; prace budowlane w toku	Obiekt w rejestrze zabytków
3.	Budynek mieszkalny ob. nieużytkowany	na rogu ul. I. Łukasiewicza 15/ S. Żeromskiego 1, Kędzierzyn-Koźle	Brak dachu, stolarki okiennej, odpadające tynki	Obiekt w GEZ; zabezpieczono pieszych – deskowanie w poziomie 1 kondygnacji
4.	Budynek mieszkalny	ul. I. Łukasiewicza 18, Kędzierzyn-Koźle	Częściowo skute tynki, postępująca degradacja budynku.	Obiekt w GEZ
5.	Budynek dworca kolejowego	ul. Kolejowa, Kędzierzyn-Koźle	Zaniedbany, częściowo nieużytkowany	
6.	Podwalina (schron forteczny) ob. budynek nieużytkowany	ul. M. Konopnickiej 2a, Kędzierzyn-Koźle	Nasyp ziemny na sklepieniu dziko porośnięty drzewami, których korzenie wrastając w mur powodują szybko postępującą degradację obiektu; możliwe częściowe zarwanie sklepienia	Obiekt w GEZ
7.	Zespół dawnych koszar: pięć budynków mieszkalnych, kasyno, kantyna, budynki gospodarcze (stajnie, warsztaty samochodowe, stajnie, chlew), dwa place apelowe	ulice: Synów Pułku, Przytulna, Kanonierów, Kędzierzyn-Koźle	Budynki od dawna nie remontowane, ubytki stolarki	Obiekty w GEZ
8.	Budynek mieszkalny ob. nieużytkowany	ul. W. Planetorza 7, Kędzierzyn-Koźle	Budynek od dawna nie remontowany, ubytki tynków	Obiekt w GEZ
9.	Zespół budynków koszarowych, ob. zespół budynków mieszkalno-gospodarczych	ul. Wyspa, Kędzierzyn-Koźle	Budynki od dawna nie remontowane, ubytki stolarki	Obiekty w GEZ
10.	Budynek mieszkalny ob. nieużytkowany	ul. Złotnicza 4, Kędzierzyn-Koźle	Odpadający tynk, spękania na elewacji, niekompletna stolarka okienna, zabezpieczenie w stanie nieodpowiednim – może zagrażać życiu lub zdrowiu ludzi	Zabezpieczono pieszych – deskowanie pod oknami ostatniej kondygnacji

Lp.	Rodzaj budowli, jej charakterystyka	Lokalizacja budowli	Rodzaj zagrożeń występujących w budowli	Uwagi
11.	Budynek mieszkalny, ob. budynek mieszkalno-usługowy	ul. Złotnicza 6, Kędzierzyn-Koźle	Budynek od dawna nie remontowany, ubytki w pokryciu dachowym; może zagrażać życiu lub zdrowiu ludzi	Obiekty w GEZ
12.	Budynek mieszkalny	ul. Jagiellońska 60, Kędzierzyn-Koźle	Budynek nie remontowany, odpadający tynk	
13.	Budynek mieszkalny, ob. budynek mieszkalno-usługowy	ul. Poczтовая 2, Kędzierzyn-Koźle	Budynek od dawna nie remontowany, samowolne prace wykończeniowe, ubytki w konstrukcyjnych płytach balkonowych – może zagrażać życiu lub zdrowiu ludzi	Obiekt w GEZ
14.	Baszta Montalemberta, tzw. fort rondel	ul. Portowa, Kędzierzyn-Koźle	Budynek od lat nieużytkowany, postępująca degradacja substancji murowej	Obiekt w rejestrze zabytków
15.	Mur ceglany okalający nieruchomość	ul. Portowa 45a, Kędzierzyn-Koźle	Rozsypujący się historyczny mur zakładu; może zagrażać życiu lub zdrowiu ludzi	Na terenie strefy B ochrony konserwatorskiej
16.	Budynek usługowy	ul S. Wyspiańskiego 32, Kędzierzyn-Koźle	Może zagrażać życiu lub zdrowiu ludzi (hurtownia olejów)	
17.	Pawilony handlowe	ul. Grunwaldzka 20c, Kędzierzyn-Koźle	Zdekompletowane elementy zewnętrznej obudowy	
18.	Budynek mieszkalno-usługowy	ul. Grunwaldzka 26, Kędzierzyn-Koźle	Budynek od lat nieużytkowany, lokale w parterach zabezpieczone w sposób nieestetyczny, przemalowania i ubytki tynków zewnętrznych	
19.	Budynek mieszkalny	ul. Grunwaldzka 34, Kędzierzyn-Koźle	Budynek od lat nieużytkowany, ubytki w orygowaniu	Obiekt w GEZ
20.	Ruina po byłej Spółdzielni Inwalidów Braille'a	ul. K. Pułaskiego 24, Kędzierzyn-Koźle	Ruina niezabezpieczona; może zagrażać życiu lub zdrowiu ludzi	
21.	Niedokończona budowa	ul. M. Reja, Kędzierzyn-Koźle	Od wielu lat przerwana budowa, ubytki stolarki okiennej, teren zaniedbany, ubytki w ogrodzeniu – może zagrażać życiu lub zdrowiu ludzi	
22.	Budynek wolnostojący z poddaszem	ul. Odrzańska 2, Kędzierzyn-Koźle	Budynek od dawna nieremontowany z ubytkami w dachu, tynku i stolarce, szczątkowe tynki w ścianie szczytowej	
23.	Niedokończona budowa	ul. P. Skargi 63c, Kędzierzyn-Koźle	Od wielu lat przerwana budowa, brak stolarki okiennej i drzwiowej	Strefa U ochrona układów urbanistycznych
24.	Budynki stanowiące niegdyś zakład produkcji świeczek	ul. Powstańców 70, Kędzierzyn-Koźle	Zespół zabudowy zakładowej od dawna nieremontowany	
25.	Budynek inwentarski (cielętnik) w zespole pałacowo-folwarcznym, ob. budynek nieużytkowany	ul. Sadowa, Kędzierzyn-Koźle	Od dawna nieremontowany, postępująca degradacja	Obiekt w GEZ

Lp.	Rodzaj budowli, jej charakterystyka	Lokalizacja budowli	Rodzaj zagrożeń występujących w budowli	Uwagi
26.	Dom ogrodnika w zespole pałacowym	ul. Sadowa 2, Kędzierzyn-Koźle	Budynek zdegradowany – brak dachu, stropu i części murów	Obiekt w rejestrze zabytków
27.	Budynek mieszkalny na terenie dawnego założenia pałacowo-parkowego	ul. Sławięcicka 87, Kędzierzyn-Koźle	Łuszczące się tynki, ubytki w pokryciu dachu	Położony na terenie objętym wpisem do rejestru zabytków
28.	Pawilon ogrodowy, tzw. belweder w zespole pałacowym, obecnie nieużytkowany	ul. Szpaków, Kędzierzyn-Koźle	Ruina Pawilonu ogrodowego, tzw. belweder w zespole	Obiekt w rejestrze zabytków
29.	Ruina mauzoleum w zespole pałacowym	ul. Szpaków, Kędzierzyn-Koźle	Ruina mauzoleum w zespole pałacowym	Obiekt w GEZ
30.	Budynek mieszkalny – nieużytkowany	ul. Wróblewskiego 4, Kędzierzyn-Koźle	Ubytki w tynku; łuszcząca się powłoka malarska	
31.	Budynki po byłej siedzibie Zespołu Szkół Elektryczno-Komunikacyjnych	ul. Energetyków 2, Kędzierzyn-Koźle	Od wielu lat obiekt pozostaje w stanie po pożarze	
32.	Budynek w zespole d. walcowni blachy – budynek nieużytkowany	ul. Przyjaźni 32, Kędzierzyn-Koźle	Od lat nieużytkowany	Obiekt w GEZ
33.	Budynek w budowie	ul. Przyjaźni 28, Kędzierzyn-Koźle	Od wielu lat przerwana budowa, brak stolarki okiennej i drzwiowej, teren zaniedbany, ubytki w ogrodzeniu; może zagrażać życiu lub zdrowiu ludzi	
34.	Dom w d. osiedlu robotniczym walcowni blachy – budynek mieszkalny	ul. Przyjaźni 40, Kędzierzyn-Koźle	Część domu nieużytkowana, nieremontowana	Obiekt w GEZ
35.	Pustostan – budynek po byłej oczyszczalni ścieków	ul. Orkana, Kędzierzyn-Koźle	Obiekty grożące zawaleniem, potencjalne miejsce wypadku	Potencjalne miejsce przebywania osób bezdomnych, koczowanie osób bezdomnych, miejsce spotkań młodzieży
36.	Pustostan – teren po byłym skupie złomu	ul. Główna, Kędzierzyn-Koźle	Obiekty grożące zawaleniem, potencjalne miejsce wypadku	Potencjalne miejsce przebywania osób bezdomnych, koczowanie osób bezdomnych, miejsce spotkań młodzieży
37.	Pustostan – były budynek mieszkalny	ul. Wandy 4, Kędzierzyn-Koźle	Obiekty grożące zawaleniem, potencjalne miejsce wypadku	Potencjalne miejsce przebywania osób bezdomnych, koczowanie osób bezdomnych, miejsce spotkań młodzieży
38.	Pustostan – bunkier	Oś. Azoty- teren leśny przy byłej wieży ciśnień, Kędzierzyn-Koźle	Obiekty grożące zawaleniem, potencjalne miejsce wypadku	Potencjalne miejsce przebywania osób bezdomnych, koczowanie osób bezdomnych, miejsce spotkań młodzieży
39.	Pustostan – były przystanek PKP	ul. Żeglarska, Kędzierzyn-Koźle	Groźba zawalenia lub potencjalne miejsce wypadku	Miejsce koczowania bądź potencjalne miejsce koczowania osób bezdomnych lub spotkań młodzieży
40.	Pustostan	ul. Łukasiewicza 18, Kędzierzyn-Koźle	Groźba zawalenia lub potencjalne miejsce wypadku	Miejsce koczowania bądź potencjalne miejsce koczowania osób bezdomnych lub spotkań młodzieży
41.	Pustostan	ul. Żeglarska 2, Kędzierzyn-Koźle	Groźba zawalenia lub potencjalne miejsce wypadku	Miejsce koczowania bądź potencjalne miejsce koczowania osób bezdomnych lub spotkań młodzieży

Lp.	Rodzaj budowli, jej charakterystyka	Lokalizacja budowli	Rodzaj zagrożeń występujących w budowli	Uwagi
42.	Pustostan	ul. Żeglarska 6, Kędzierzyn-Koźle	Groźba zawalenia lub potencjalne miejsce wypadku	Miejsce koczowania bądź potencjalne miejsce koczowania osób bezdomnych lub spotkań młodzieży
43.	Pustostan	ul. Marynarska 3, Kędzierzyn-Koźle	Groźba zawalenia lub potencjalne miejsce wypadku	Miejsce koczowania bądź potencjalne miejsce koczowania osób bezdomnych lub spotkań młodzieży
44.	Pustostan	ul. Marynarska 7, Kędzierzyn-Koźle	Groźba zawalenia lub potencjalne miejsce wypadku	Miejsce koczowania bądź potencjalne miejsce koczowania osób bezdomnych lub spotkań młodzieży
45.	Budynek mieszkalno-użytkowy	ul. Skarbowa 1, Kędzierzyn-Koźle	Wysokie ryzyko wystąpienia awarii budowlanej, zagrożenie katastrofą budowlaną	Obiekt w GEZ
46.	Zespół budynków zamkowych - podzámce	ul. Pamięci Sybiraków 11, Kędzierzyn-Koźle	Wysokie ryzyko wystąpienia awarii budowlanej, zagrożenie katastrofą budowlaną	Obiekt objęty ochroną konserwatorską
47.	Budynek mieszkalno-użytkowy	ul. Kościelna 3, Kędzierzyn-Koźle	Wysokie ryzyko wystąpienia awarii budowlanej, zagrożenie katastrofą budowlaną	Obiekt w GEZ
48.	Budynek handlowo-usługowy	ul. Dąbrowskiego 2, Kędzierzyn-Koźle	Wysokie ryzyko wystąpienia awarii budowlanej, zagrożenie katastrofą budowlaną	Obiekt w GEZ
49.	Budynek hali przeglądowo-naprawczej składający się z dwóch części: 1. Murowana, ze stalową konstrukcją dachu, 9 m wysokości 2. Konstrukcja szkieletowa stalowa oparta na podmurówce, obudowana blachami fałdowymi. Łączna powierzchnia zabudowy 8553m <sup>2</sup>	ul. Karola Miarki, Kędzierzyn-Koźle, 38, dz. 897/16, teren kolejowy zamknięty	Ubytki zarysowania i spękania ścian nośnych	Decyzja z 14 marca 2017 nr 75/2017 nakaz usunięcia nieprawidłowości do 31 grudnia 2018 r.
50.	Hala przemysłowa	SPOT Light sp. z o.o., ul. Nowe Osiedle 13D, 47-240 Bierawa,	Obciążenie śniegiem, zagrożenie pożarem	
51.	Hala przemysłowa	ETP S.A. Zakład w Bierawie ul. Gliwicka 8 47-240 Bierawa gm. Bierawa	Obciążenie śniegiem, zagrożenie pożarem	
52.	Hala przemysłowa	Rinnen Polska sp. z o.o. ul. Gliwicka 1 47-240 Grabówka gm. Bierawa	Obciążenie śniegiem, zagrożenie pożarem	
53.	Hala przemysłowa	Polbruk S.A. Oddz. Kotłarnia ul. Dębowa 3, 47-246 Kotłarnia gm. Bierawa	Obciążenie śniegiem, zagrożenie pożarem	
54.	Hala przemysłowa	Betafence sp. z o.o., ul. Dębowa 4, 47-246 Kotłarnia gm. Bierawa	Obciążenie śniegiem, zagrożenie pożarem	

Lp.	Rodzaj budowli, jej charakterystyka	Lokalizacja budowli	Rodzaj zagrożeń występujących w budowli	Uwagi
55.	Gminny Ośrodek Sportu i Rekreacji w Zakrzowie – obiekt z dachem wielkopowierzchniowym o płaskiej konstrukcji	ul. Parkowa 20, Zakrzów gm. Polska Cerekiew	Zalegający śnieg i lód na dachu o płaskiej konstrukcji może stwarzać zagrożenie zawalenia się	Na chwilę obecną obiekt w bardzo dobrym stanie
56.	Budynek mieszkalny	ul. Polna 7, Radziejów dz. nr 3 gm. Reńska Wieś	Grozi zawaleniem	Własność prywatna
57.	Budynek mieszkalny	ul. Pawłowicka 2, Radziejów, dz. nr 4 gm. Reńska Wieś	Grozi zawaleniem	Własność prywatna
58.	Budynek mieszkalny i gospodarczy	ul. Główna 5, Kamionka dz.87, gm. Reńska Wieś	Grozi zawaleniem	Własność prywatna
59.	Budynek mieszkalny i gospodarczy	ul. Główna 7, Kamionka dz.281 gm. Reńska Wieś	Grozi zawaleniem	Własność prywatna
60.	Budynek mieszkalny	ul. Główna 25, Kamionka dz.354 gm. Reńska Wieś	Grozi zawaleniem	Własność prywatna
61.	Budynek mieszkalny	ul. Główna 30, Pociękarb dz. 166, gm. Reńska Wieś	Grozi zawaleniem	Własność prywatna
62.	Stodoła	ul. Główna 30, Pociękarb, dz. 164/2, gm. Reńska Wieś	Grozi zawaleniem	Własność prywatna
63.	Budynek mieszkalny	ul. Kościelna 2, Łężce dz.851 gm. Reńska Wieś	Grozi zawaleniem	Własność prywatna
64.	Budynek mieszkalny	ul. Krapkowicka 25, Mechnica dz.57, gm. Reńska Wieś	Grozi zawaleniem	Własność prywatna
65.	Budynek mieszkalny i gospodarczy	ul. Naczysławska, Długomiłowice dz. 249, gm. Reńska Wieś	Grozi zawaleniem	Własność prywatna
66.	Budynek mieszkalno-usługowy	ul. Główna 22, Długomiłowice, dz. 810, gm. Reńska Wieś	Grozi zawaleniem	Własność prywatna
67.	Budka Dróżnika	ul. Pawłowicka 5a, Reńska Wieś dz. 879/1 gm. Reńska Wieś	Grozi zawaleniem	Własność prywatna
68.	Budynek gospodarczy	ul. Pawłowicka 5a, Reńska Wieś dz. 1120/2, gm. Reńska Wieś	Grozi zawaleniem	Własność prywatna
69.	Budynki gospodarcze, stodoła, ogrodzenie murowane od strony pałacu	ul. Kozielska 13, Większyce, dz. 249/1, gm. Reńska Wieś		
70.	Stodoła	ul. Głogowska 5, Większyce, dz. 640/2, gm. Reńska Wieś		
71.	Budynek mieszkalny	ul. Polna 6, Większyce, dz. 204, gm. Reńska Wieś		
72.	Budynek mieszkalny i gospodarczy	ul. 1 Maja 49, Pokrzywnica dz.825/1, gm. Reńska Wieś	Grozi zawaleniem	Własność prywatna
73.	Budynek mieszkalny i gospodarczy	ul. 1 Maja 7 Pokrzywnica dz.892 i 893, gm. Reńska Wieś	Grozi zawaleniem	Własność prywatna

Lp.	Rodzaj budowli, jej charakterystyka	Lokalizacja budowli	Rodzaj zagrożeń występujących w budowlu	Uwagi
74.	Stodoła	ul. Serwatków 1, Pokrzywnica, dz. 1221 gm. Reńska Wieś	Grozi zawaleniem	Własność prywatna
75.	Budynek mieszkalny	ul. Głogowska 16, Pokrzywnica dz.1076, gm. Reńska Wieś	Grozi zawaleniem	Własność prywatna
76.	Gminny Ośrodek Sportu i Rekreacji w Zakrzowie – obiekt z dachem wielkopowierzchniowym o płaskiej konstrukcji	Ul. Parkowa 20, Zakrzów gm. Polska Cerekiew	Zlegający śnieg i lód na dachu o płaskiej konstrukcji może stwarzać zagrożenie zawalenia się	Na chwilę obecną obiekt w bardzo dobrym stanie
77.	Pozostałości budynków produkcyjnych zakładu	ul. Pułaskiego, 47-220 Kędzierzyn-Koźle, nr ewid. działek 1896/12, 1906/4, 1896/11	Pozostałości po budynkach, nieużytkowane, niezagospodarowane, daleko posunięta degradacja substancji budowlanej	Możliwe zagrożenie spowodowane przez osoby nieupoważnione
78.	Pozostałości budynków przemysłowych	ul. Przyjaźni, 47-225 Kędzierzyn-Koźle, dz. nr 373/4		Możliwe zagrożenie spowodowane przez osoby nieupoważnione
79.	Pozostałości budynków produkcyjno-usługowych	ul. Przyjaźni-Energetyków, 47-225 Kędzierzyn-Koźle nr ewid. działki 602/272	Pozostałości po budynkach, nieużytkowane, niezagospodarowane, daleko posunięta degradacja substancji budowlanej	Możliwe zagrożenie spowodowane przez osoby nieupoważnione
80.	Stodoła, kurnik	ul. Opolska 3 Większyce, dz. 338, gm. Reńska Wieś	Grozi zawaleniem	Własność prywatna
<b>POWIAT KLUCZBORSKI</b>				
1.	Hala wachlarzowa – lokomotywownia, pow. zabudowy 3737,7m <sup>2</sup> , pow. dachu 4182 m <sup>2</sup> , budynek parterowy, murowany z cegły, część budynku – mur „pruski”, konstrukcja dachu stalowo – drewniana, pokrycie dachu papą	ul. Sikorskiego – Kluczbork, na byłym terenie kolejowym	Ściany budynku silnie zawilgocone, ubytki cegieł, pęknięcia cegieł miejscowe, elementy metalowe z odznakami korozji, część konstrukcji drewniana – zawalona i uszkodzona, pokrycie dachu częściowo zawalone	Budynek wpisany do rejestru zabytków nr rej. 85/2009
2.	Budynek murowany z roku ok. 1818, z cegły, parterowy, podpiwniczony, z wysokim poddaszem użytkowym, więźba dachowa drewniana, dach wysoki z naczółkami, dach mansardowy z lukarnami, kryty dachówką, stolarka drewniana, stropy drewniane i częściowo betonowe, wym. ok.44,0x19m, pow. zabudowy ok. 840m <sup>2</sup>	Miechowa 25D, gmina Byczyna, dz. nr 11/4	Konstrukcja dachu w kilku miejscach zawalona, stropy drewniane w klatce schodowej zawalone, narożniki bud. od strony wschodniej i zachodniej częściowo zawalone	Budynek wpisany do rejestru zabytków nr rej. 817/64
<b>POWIAT KRAPKOWICKI</b>				
<b>Brak budynków stanowiących zagrożenie</b>				

Lp.	Rodzaj budowli, jej charakterystyka	Lokalizacja budowli	Rodzaj zagrożeń występujących w budowni	Uwagi
<b>POWIAT NAMYSŁOWSKI</b>				
1.	Zabudowa folwarczna	Domaszowice ul. Polna 6A/6B	Zły stan techniczny	
2.	Budynki „Starej Gorzelnii”	Gręboszów gm. Domaszowice	Zły stan techniczny	
3.	Budynek mieszkalny + stodoła	Strzelce 61 gm. Domaszowice	Awaryjny stan techniczny	
4.	Wiata rekreacyjna GRZYBEK, obiekt parterowy o konstrukcji drewnianej na cokole murowanym	ul. Mariańska, Namysłów	Zły stan techniczny	
5.	Dom wypieku chleba, budynek murowany z dachem o konstrukcji drewnianej	ul. Piastowska, Namysłów	Bardzo zły stan techniczny	
6.	Budynek gospodarczo- inwentarski	Kamienna 39, gm. Namysłów	Zły stan techniczny	
7.	Budynek mieszkalny i budynki gospodarcze	Ładza dz. nr 233 gm. Pokój	Zły stan techniczny	
8.	Zabudowania gospodarcze	Kamienna dz. Nr 313/1 gm. Namysłów	Zły stan techniczny	
9.	Budynek usługowy (nieużytkowany)	Namysłów dz. Nr 423/2	Zły stan techniczny	Częściowo rozebrany, teren zabezpieczony
10.	Komin po byłej cegielni, wykonany z cegły pełnej	Zieleniec dz. Nr 369/4 gm. Pokój	Zły stan techniczny konstrukcji nośnej	
11.	Budynek mieszkalny i budynki gospodarcze	Ładza dz. Nr 233 gm. Pokój	Zły stan techniczny	
12.	Budynek gospodarczy	Dąbrówka Dolna dz. Nr 147 gm. Pokój	Zły stan techniczny	
13.	Budynek gospodarczy	Dąbrówka Dolna dz. Nr 147 gm.	Zły stan techniczny	
14.	Budynek gospodarczy	Dąbrówka Dolna dz. Nr 147 gm. Pokój	Zły stan techniczny	
15.	Budynek mieszkalny	Ładza dz. Nr 268 gm. Pokój	Zły stan techniczny	
16.	Budynek usługowy	Pokój dz. Nr 690/210	Zły stan techniczny	
17.	Budynki gospodarcze i usługowe	Pokój dz. Nr 552/87	Zły stan techniczny konstrukcji nośnej	
18.	Budynek mieszkalny	Domaradz dz. Nr 804/5 gm. Pokój	Zły stan techniczny	
19.	Budynek mieszkalny i gospodarcze	Fałkowice dz. Nr 255 gm. Pokój	Zły stan techniczny	
20.	Budynki usługowe	Pokój dz. Nr 699/18	Zły stan techniczny	
21.	Budynek usługowy	Pokój dz. Nr 735/84	Zły stan techniczny	
22.	Zabudowania gospodarcze	Wilków, ul. Krótka	Uszkodzone zadaszenia	Współwłasność osób fizycznych i gminy
23.	Zabudowania gospodarcze i mieszkalne	Idzikowice 26 i 29 gm. Wilków	Uszkodzone zabudowania, grozi zawaleniem obecnie część uszkodzonych wybuchem gazu	Współwłasność osób fizycznych



Lp.	Rodzaj budowli, jej charakterystyka	Lokalizacja budowli	Rodzaj zagrożeń występujących w budowli	Uwagi
24.	Zabudowania gospodarcze i mieszkalne	Idzikowice 41 gm. Wilków	Uszkodzone zabudowania, grozi zawaleniem	Współwłasność osób fizycznych
25.	Zabudowania mieszkalne	Krzyków 8 gm. Wilków	Grozi zawaleniem	Własność osoby fizycznej
26.	Zabudowania mieszkalne (była komenda)	Jakubowice 14 gm. Wilków	Uszkodzone zabudowania w dużej części Zawalone obecnie w trakcie rozbioru	Współwłasność osób fizycznych
27.	Zabudowania gospodarcze i mieszkalne (czerepówka)	Lubska dz.nr 6/3 gm. Wilków	Uszkodzone zabudowania częściowo grozi zawaleniem	Własność osoby fizycznej
28.	Zabudowania gospodarcze i mieszkalne	Wojciechów, ul. Kolonia 1 gm. Wilków	Uszkodzone zabudowania grozi zawaleniem	Własność osoby fizycznej
29.	Zabudowania gospodarcze i mieszkalne	Wojciechów 76 gm. Wilków	Uszkodzone zabudowania, częściowo zawalone	Własność osoby fizycznej
30.	Zabudowania gospodarcze	Wojciechów, dz.nr 182/1 gm. Wilków	Uszkodzone zabudowania, częściowo zawalone	Własność osoby fizycznej
31.	Zabudowania gospodarcze i mieszkalne	Wojciechów, dz.nr 209 gm. Wilków	Uszkodzone zabudowania, częściowo zawalone	Własność osoby fizycznej
32.	Zabudowania gospodarcze i mieszkalne	Wojciechów, dz.nr 156 gm. Wilków	Uszkodzone zabudowania, częściowo zawalone	Własność osoby fizycznej
33.	Zabudowania użytkowe (była szkoła)	Pągów, ul. Szkolna, gm. Wilków	Uszkodzone zabudowania grozi zawaleniem	Własność osoby fizycznej
34.	Zabudowania użytkowe (byłe Solagro)	Bukowie, ul. Jesionowa, gm. Wilków	Uszkodzone zabudowania grozi Zawaleniem	Własność osoby fizycznej
35.	Zabudowania gospodarcze	Bukowie ul. Kasztanowa dz.128 gm. Wilków	Uszkodzone zabudowania, częściowo zawalone częściowo zabezpieczone	Własność osoby fizycznej
36.	Zabudowania mieszkalne	Bukowie, ul. Lipowa 64, dz.341 gm. Wilków	Uszkodzone zabudowania grozi zawaleniem	Własność osoby fizycznej
37.	Zabudowania gospodarcze i mieszkalne	Bukowie, ul. Lipowa 66, dz.333/2 gm. Wilków	Uszkodzone zabudowania grozi zawaleniem	Własność osoby fizycznej
38.	Zabudowania gospodarcze	Bukowie, ul. Lipowa 24, dz.415/4 gm. Wilków	Uszkodzone zabudowania grozi zawaleniem wyremontowane	Własność osoby fizycznej
39.	Zabudowania gospodarcze i mieszkalne	Bukowie, ul. Lipowa 69-75 gm. Wilków	Uszkodzone zabudowania grozi zawaleniem	Współwłasność osób fizycznych
40.	Zabudowania gospodarcze i mieszkalne	Bukowie, ul. Wierzbowa gm. Wilków	Uszkodzone zabudowania grozi zawaleniem	Własność osoby fizycznej
41.	Zabudowania gospodarcze	Dębniak 10, gm. Wilków	Uszkodzone zabudowania grozi zawaleniem	Własność osoby fizycznej
42.	Stodoła	Idzikowice 28, gm. Wilków	Zły stan techniczny	
43.	Budynek gospodarczo-inwentarski	Kamienna 39, gm. Namysłów	Zły stan techniczny	

Lp.	Rodzaj budowli, jej charakterystyka	Lokalizacja budowli	Rodzaj zagrożeń występujących w budowlu	Uwagi
<b>POWIAT NYSKI</b>				
1.	Były Hotel „Polonia” - budynek murowany z cegły, 4-kondygnacyjny z poddaszem, dach płaski drewniany, kryty papą + budynki mniejsze w kompleksie	ul. Jana Pawła II 36a, Głuchołazy	Budynek był podpalany, znajduje się w przybliżeniu do drogi	Brak właściciela, zadłużony w banku w Wołominie, prowadzone jest postępowanie wobec „słupa” mafii
2.	Kompleks budynków po masarni, budynek zasadniczy 3 kondygnacyjny + budynki parterowe, budynki z cegły, płaski dach	ul. Kmicica/Słowiańska 41, Nysa,	Zły stan techniczny, budynki dewastowane, podpalane	Jest prowadzone postępowanie, właściciel za granicą
3.	Budynek jednorodzinny, 2-kondygnacyjny z poddaszem	Sękowice 22, gm. Nysa	Budynek znajduje się w przybliżeniu do drogi	Jest prowadzone postępowanie
4.	Budynki gospodarcze w złym stanie technicznym stanowiące własność Gminnej Spółdzielni Samopomoc Chłopska w likwidacji	ul. Dworcowa , Łambinowice,	Zły stan techniczny, częściowo zawalony dach zabezpieczony przez nadzór budowlany	Likwidator sądowy nie podejmuje żadnych działań
5.	Budynek biurowy Zakładów Cukrowniczych w Otmuchowie	ul. Fabryczna 6, Otmuchów	Zły stan techniczny, budynek zdewastowany, rozszabrowane, na terenie przed budynkiem zdemontowane metalowe studzienki ściekowe	Trwa postępowanie w celu wymuszenia na właścicielu rozbiórki i zabezpieczenia terenu
6.	Zabudowania Dawnej Cegielni w Maciejowicach	Maciejowice, gm. Otmuchów	Zły stan techniczny, budynki dewastowane, zaśmiecanie i podpalane	Brak informacji na temat właściciela i ew. rozbiórki
7.	Były Hotel „Polonia” - budynek murowany z cegły, 4-kondygnacyjny z poddaszem, dach płaski drewniany, kryty papą + budynki mniejsze w kompleksie	ul. Jana Pawła II 36a, Głuchołazy	Budynek wielokrotnie podpalany, liczne uszkodzenia elewacji frontowej, zniszczone pokrycie dachowe, budynek kwalifikujący się do kapitalnego remontu	Hotel przejęty przez Gminę Głuchołazy, zabezpieczony przed dostępem, przygotowywana sprzedaż nieruchomości
8.	Były Hotel "Leśna" - Budynek główny murowany, 3 kondygnacyjny, dach płaski drewniany kryty papą	ul. Parkowa 4, 48-340 Głuchołazy	Budynek kwalifikujący się do kapitalnego remontu lub rozbiórki	Właściciel: Skarb Państwa, użytkownik wieczysty: New Media Development & Hotel Services sp. z o.o.
9.	Były budynek produkcyjny "Fabryki Armatur" - Budynek wielokondygnacyjny, dach płaski kryty papą wraz z zabudowaniami towarzyszącymi	dz. 1381/8, 48-340 Głuchołazy, ul. Powstańców Śląskich	Budynek kwalifikujący się do rozbiórki, w części zawalony, brak pokrycia dachowego, w przeszłości podpalany	Właściciel: Skarb Państwa, Użytkownik Wieczysty: Juško Tadeusz
10.	Budynek jednorodzinny, 1-kondygnacyjny + strych, częściowo zawalony	Kuźnica Ligocka 76, gm. Korfantów	Zły stan techniczny, znajduje się przy granicy działki sąsiadującej	Właściciel – nieznane miejsce zamieszkania
11.	Budynek jednorodzinny, 2-kondygnacyjny + strych	Przechód 234, gm. Korfantów	Zły stan techniczny. Budynek się znajduje w przybliżeniu do drogi i zawala się na sąsiadującą działkę.	Właściciel mieszka za granicą
12.	Budynek jednorodzinny, 2-kondygnacyjny	ul. Rynek 3, Ścinawa Mała gm. Korfantów	Budynek w złym stanie technicznym, znajduje się w przybliżeniu do drogi	Właściciel mieszka za granicą

Lp.	Rodzaj budowli, jej charakterystyka	Lokalizacja budowli	Rodzaj zagrożeń występujących w budowli	Uwagi
13.	Budynek jednorodzinny, 3-kondygnacyjny + strych	ul. Rynek 6, Ścinawa Mała, gm. Korfantów	Budynek w złym stanie technicznym, znajduje się w przybliżeniu do drogi	Właściciel mieszka za granicą
14.	Budynek jednorodzinny, 2-kondygnacyjny + strych	ul. Rynek 11, Ścinawa Mała, gm. Korfantów	Budynek w złym stanie technicznym, znajduje się w przybliżeniu do drogi	Właściciel mieszka za granicą
15.	Budynek jednorodzinny, 2-kondygnacyjny + strych	ul. Niemodlińska 62, Ścinawa Mała, gm. Korfantów	Budynek w złym stanie technicznym, znajduje się w przybliżeniu do drogi	Właściciel mieszka za granicą
16.	Budynek jednorodzinny, 1-kondygnacyjny + strych	ul. Nyska 22, Ścinawa Nyska, gm. Korfantów	Budynek w złym stanie technicznym, znajduje się w przybliżeniu do drogi	Właściciel zmarł, toczy się postępowanie sądowe
<b>POWIAT OLESKI</b>				
1.	Budynek dworca, piętrowy, murowany, stropy drewniane, więźba dachowa konstrukcji drewnianej, powierzchnia zabudowy 622m <sup>2</sup>	ul. Sądowa 23, Olesno, dz. 1726, teren kolejowy zamknięty gm. Olesno	Zniszczone, przegnięte i spróchniałe elementy więźby dachowej	Decyzja z 27 czerwca 2016 nr 246/2016 nakaz usunięcia nieprawidłowości do 31 lipca 2017r zmieniona decyzją z 2 marca 2017 nr 59/2017 na 31 grudnia 2017.
2.	Budynek mieszkalny, nieużytkowany parterowy z poddaszem nieużytkowym, w technologii tradycyjnej murowany	ul. Łąkowa 5, Gorzów Śląski, dz. nr 295 gm. Gorzów Śląski	Ryzyko wystąpienia katastrofy budowlanej, zagrożenie dla życia i zdrowia ludzi	Prowadzone postępowanie egzekucyjne w celu wyegzekwowania decyzji nakazującej wykonanie robót zabezpieczających
<b>POWIAT OPOLSKI</b>				
1.	Budynek mieszkalny	ul. Konwalii 8, Niwki, gm. Chrzastowice	Groźba zawalenia	Właściciele dokonali zgłoszenia rozbiórki w 2016, jeszcze nie przystąpili do prac
2.	Stodoła	ul. Powstańców Śląskich 65, Brynica, gm. Łubniany	Groźba zawalenia	
3.	Budynek gospodarczy	ul. Opolska 39, Łubniany	Groźba zawalenia	
4.	Budynek mieszkalny	ul. Dworcowa 47, Łubniany	Groźba zawalenia	
5.	Zabudowania gospodarcze	ul. Kolanowska 12, Łubniany	Groźba zawalenia	
6.	Stodoła	ul. Kolanowska 12, Grabie, gm. Łubniany	Groźba zawalenia	
7.	Zabudowania gospodarcze	ul. Wiejska 17A, Kobyłno, gm. Łubniany	Groźba zawalenia	
8.	Budynek mieszkalny	ul. Wiejska 19, Kobyłno, gm. Łubniany	Groźba zawalenia	
9.	Budynek mieszkalny	ul. Wiejska 25, Kobyłno, gm. Łubniany	Groźba zawalenia	
10.	Budynek i zabudowania gospodarcze	ul. Opolska 7 A, Kępa, gm. Łubniany	Groźba zawalenia	

Lp.	Rodzaj budowli, jej charakterystyka	Lokalizacja budowli	Rodzaj zagrożeń występujących w budowli	Uwagi
11.	Budynek mieszkalny	ul. Wróblińska 32, Kępa, gm. Łubniany	Grożba zawalenia	
12.	Budynek mieszkalny	ul. Prosta 17, Kolanowice, gm. Łubniany	Grożba zawalenia	
13.	Budynek i zabudowania gospodarcze	ul. Powstańców Śląskich 11, Kolanowice, gm. Łubniany	Grożba zawalenia	
14.	Budynek mieszkalny	ul. Powstańców Śląskich 25 Kolanowice, gm. Łubniany	Grożba zawalenia	
15.	Budynek mieszkalny	ul. Powstańców Śląskich 27, Kolanowice, gm. Łubniany	Grożba zawalenia	
16.	Stodoła	Brzęczkowice 8a, gm. Niemodlin	Grożba zawalenia	
17.	Budynek gospodarczy	Góra 6, gm. Niemodlin	Grożba zawalenia	
18.	Budynek mieszkalny	ul. Nyska 44, Grabin, gm. Niemodlin	Grożba zawalenia	
19.	Budynek mieszkalny	ul. Nyska 34, Grabin, gm. Niemodlin	Grożba zawalenia	
20.	Stodoła	Grodziec II 7, gm. Ozimek	Grożba zawalenia	
21.	Budynek mieszkalny	Grodziec II 27, gm. Ozimek	Grożba zawalenia	
22.	Budynek magazynowy	Gracze, ul. Bazaltowa 12, dz. 550/4, gm. Niemodlin	Grożba zawalenia	
23.	Stodoła	ul. Niemodlińska 26, Gracze, gm. Niemodlin	Grożba zawalenia	
24.	Budynek gospodarczo-mieszkalny	ul. Niemodlińska 61, Gracze, gm. Niemodlin	Grożba zawalenia	
25.	Stodoła	ul. Niemodlińska 66, Gracze, gm. Niemodlin	Grożba zawalenia	
26.	Stodoła	ul. Kręta 9, Gracze, gm. Niemodlin	Grożba zawalenia	
27.	Budynek gospodarczo-mieszkalny	Jakubowice 20, gm. Niemodlin	Grożba zawalenia	
28.	Budynek mieszkalny	Jakubowice 21, gm. Niemodlin	Grożba zawalenia	
29.	Budynek gospodarczy	Krasna Góra 11, gm. Niemodlin	Grożba zawalenia	
30.	Stodoła	Krasna Góra 14, gm. Niemodlin	Grożba zawalenia	
31.	Budynek gospodarczy	Molestowice 13, gm. Niemodlin	Grożba zawalenia	
32.	Budynek mieszkalny	Molestowice 25, gm. Niemodlin	Grożba zawalenia	
33.	Budynek mieszkalny	Magnuszowice 1, gm. Niemodlin	Grożba zawalenia	
34.	Stodoła	Radoszowice 52, gm. Niemodlin	Grożba zawalenia	Uwaga 34 i 35 to jest jedna posesja. Brak możliwości ustalenia właściciela (właścicielem gruntu jest Skarb Państwa a zabudowań nieżyjąca osoba)

Lp.	Rodzaj budowli, jej charakterystyka	Lokalizacja budowli	Rodzaj zagrożeń występujących w budowlu	Uwagi
35.	Zabudowania	Radoszowice dz. 97/4(obok świetlicy), gm. Niemodlin	Grożba zawalenia	Uwaga 34 i 35 to jest jedna posesja. Brak możliwości ustalenia właściciela ( właścicielem gruntu jest Skarb Państwa a zabudowań nieżyjąca osoba)
36.	Budynek mieszkalny (po pożarze)	Rogi 42, gm. Niemodlin	Grożba zawalenia	Obiekt po katastrofie budowlanej
37.	Budynek mieszkalny ze stodołą	Rutki 22, gm. Niemodlin	Grożba zawalenia	
38.	Budynek gospodarczy	Rzędziejowice 3, gm. Niemodlin	Grożba zawalenia	
39.	Budynek gospodarczy	Rzędziejowice 12, gm. Niemodlin	Grożba zawalenia	
40.	Budynek gospodarczy	Rzędziejowice 36, gm. Niemodlin	Grożba zawalenia	
41.	Stodoła	Sady 64, gm. Niemodlin	Grożba zawalenia	
42.	Budynek mieszkalny	Sarny Wielkie 36, gm. Niemodlin	Grożba zawalenia	
43.	Budynek mieszkalno-inwentarski (po pożarze)	Sarny Wielkie 39, gm. Niemodlin	Grożba zawalenia	
44.	Stodoła	Szydłowiec Śl. 13, gm. Niemodlin	Grożba zawalenia	
45.	Stodoła	Szydłowiec Śl. 23, gm. Niemodlin	Grożba zawalenia	
46.	Budynek mieszkalny z częścią gospodarczą	Tłustoręby 42, gm. Niemodlin	Grożba zawalenia	
47.	Budynek inwentarski	ul. Daszyńskiego 15, Niemodlin,	Grożba zawalenia	
48.	Była gorzelnia	ul. Daszyńskiego 7, Niemodlin	Grożba zawalenia	
49.	Dwa obiekty	ul. Zamkowa, Niemodlin, dz. 83996/9	Grożba zawalenia	
50.	Budynek mieszkalny	ul. Wojska Polskiego 14, Niemodlin,	Grożba zawalenia	
51.	Budynek	Radoszowice 2	Grożba zawalenia	
52.	Budynek	Tłustoręby 7, gm. Niemodlin	Grożba zawalenia	
53.	Stodoła	Grabina, ul. Nyska 54, gm. Niemodlin	Grożba zawalenia	
54.	Budynek dworca, murowany z cegły, stropy i konstrukcja dachu drewniane, piętrowy z poddaszem użytkowym, powierzchnia zabudowy 212m <sup>2</sup>	ul. XX-lecia PRL, Gracze, nr 8 dz., gm. Niemodlin, 557/1, teren kolejowy zamknięty	Spróchniała konstrukcja więźby dachowej	Decyzja z 26 marca 2015 92/2015 zakaz użytkowania, nakaz usunięcia nieprawidłowości do 31 grudnia 2016, zmieniona decyzją 72/2017 na 31 grudnia 2017
55.	Budynek gospodarczy	ul. Częstochowska 161, Grodziec, gm. Ozimek	Grożba zawalenia	
56.	Budynek gospodarczy	Schodnia, ul. Opolska 10, gm. Ozimek	Grożba zawalenia	
57.	Garaż	Schodnia, ul. Ks. Piotra Gołąbka 5, gm. Ozimek	Grożba zawalenia	
58.	Hala sportowa i basen	ul. Częstochowska, Ozimek, dz. 246/3	Grożba zawalenia	

Lp.	Rodzaj budowli, jej charakterystyka	Lokalizacja budowli	Rodzaj zagrożeń występujących w budowlu	Uwagi
59.	Budynek dworca, murowany	ul. Kolejowa 1, Ozimek, dz.412/1, teren kolejowy zamknięty	Pęknięcia ścian zewnętrznych, spękane ściany i stropy, popękane i podziurawione elementy ze szkła zbrojonego na wejściu	Decyzja z 3 lutego 2017 nr 28/2017 zmieniająca decyzję z 19 sierpnia 2014 nr 254/14, nakaz usunięcia nieprawidłowości do 31 grudnia 2018
60.	Ruiny budynku	ul. Brzeska 36, Popielów, dz. nr 951/286 km 3	Grożba zawalenia	
61.	Budynek mieszkalny i gospodarczy	ul. Wolności 9, Popielów, dz. nr 128 km 2	Grożba zawalenia	
62.	Budynek mieszkalny i gospodarczy	ul. Lipka 7, Popielów, dz. nr 1164/68 km 7	Grożba zawalenia	
63.	Budynek mieszkalny	ul. 1-go Chopina 15, Popielów, dz. 125 km 7	Grożba zawalenia	
64.	Budynek mieszkalny + zabudowania gospodarcze	ul. Powolnego 17, Popielów, 211/37 km 10	Grożba zawalenia	
65.	Budynek mieszkalny i gospodarczy	ul. Odrzańska 1, Popielowska Kolonia, dz. nr 270 km 2, gm. Popielów	Grożba zawalenia	
66.	Budynek gospodarczy	ul. Reymonta 1, Popielowska Kolonia, dz. nr 291 km 2, gm. Popielów	Grożba zawalenia	
67.	Budynek mieszkalny i gospodarczy	ul. Szkolna 5, Popielowska Kolonia, dz. nr 289 km 2, gm. Popielów	Grożba zawalenia	
68.	Budynek mieszkalny i gospodarczy	ul. Szkolna 3, Popielowska Kolonia, dz. nr 288 km 2, gm. Popielów	Grożba zawalenia	
69.	Budynek gospodarczy	ul. Mickiewicza , Kurznie, dz. nr 122/2, gm. Popielów	Grożba zawalenia	
70.	Zabudowania po byłym tartaku	ul. Kolejowa 11 e, Karłowice, dz. nr 220/13 km 2 , gm. Popielów	Grożba zawalenia	
71.	Zabudowania po byłym PGR	ul. Polna, Karłowice dz. nr 318, 319/2, 312/4 km 2, gm. Popielów	Grożba zawalenia	
72.	Ruiny budynku	ul. Wiejska 21/ 21 a, Nowe Siołkowice dz. nr 174/1, gm. Popielów	Grożba zawalenia	
73.	Ruiny budynku	ul. Powstańców 2, Stare Siołkowice dz. nr 1271 km 9, gm. Popielów	Grożba zawalenia	
74.	Budynek mieszkalny	ul. Powstańców 7, Stare Siołkowice, dz. nr 986 km 9, gm. Popielów	Grożba zawalenia	

Lp.	Rodzaj budowli, jej charakterystyka	Lokalizacja budowli	Rodzaj zagrożeń występujących w budowli	Uwagi
75.	Ruiny budynku	ul. Michała 49, Stare Siołkowice, dz. 1027 km 6, gm. Popielów	Groźba zawalenia	
76.	Ruiny budynku	ul. Wacława 14, Stare Siołkowice dz. nr 478 km 3, gm. Popielów	Groźba zawalenia	
77.	Budynek mieszkalny	ul. Zapłocie 36, Stare Siołkowice, dz. nr 1217/1 km 8, gm. Popielów	Groźba zawalenia	
78.	Budynek mieszkalny	ul. Polna 3, Stobrawa ,dz. nr 263 km 2, gm. Popielów	Groźba zawalenia	
79.	Stodoła	ul. Opolska 48, Chrząszczyce, gm. Prószków	Groźba zawalenia	
80.	Gospodarstwo rolne	ul. Szkolna 21, Nowa Kuźnia, gm. Prószków	Groźba zawalenia	
81.	Gospodarstwo rolne	ul. Prószkowska 16, Nowa Kuźnia, gm. Prószków	Groźba zawalenia	
82.	Budynek mieszkalny	Powstańców 4, Prószków	Groźba zawalenia	
83.	Budynek mieszkalny	ul. Korfanteo 8, Prószków,	Groźba zawalenia	
84.	Budynek mieszkalny	ul. Grunwaldzka 9, Prószków,	Groźba zawalenia	
85.	Stodoła	ul. Opolska 22, Przysiecz, gm. Prószków	Groźba zawalenia	
86.	Garaż	ul. Opolska przy skrzyżowaniu z ul. Polną, Przysiecz, gm. Prószków	Groźba zawalenia	
87.	Kuźnia	ul. Strzelecka 4, Przysiecz, gm. Prószków	Groźba zawalenia	
88.	Stodoła i chlewnia	ul. Szkolna 10, Przysiecz, gm. Prószków	Groźba zawalenia	
89.	Budynek mieszkalny	ul. Leśna obok 6, Przysiecz, gm. Prószków	Groźba zawalenia	
90.	Budynek	Złotniki, ul. Strzelecka, dz. 1129/2, gm. Prószków	Groźba zawalenia	
91.	Gospodarstwo rolne	ul. Krapkowicka 15, Żlinice, gm. Prószków	Groźba zawalenia	
92.	Budynek mieszkalny	ul. Krapkowicka 1, Żlinice, gm. Prószków	Groźba zawalenia	
93.	Budynek gospodarczy nieużytkowany	Domecko-Pucnik, Dz. 848, gm. Komprachcice	Groźba zawalenia	
94.	Budynek gospodarczy – stodoła	ul. Wiejska 48, Grabczok, gm. Murów	Groźba zawalenia	nr 23, 224 k. m. 1
95.	Budynek gospodarczy	ul. Wiejska 40, Grabczok, gm. Murów	Groźba zawalenia	nr 19 k. m. 1

Lp.	Rodzaj budowli, jej charakterystyka	Lokalizacja budowli	Rodzaj zagrożeń występujących w budowli	Uwagi
96.	Budynek gospodarczy	ul. Wiejska 22, Grabczok, gm. Murów	Groźba zawalenia	nr 54/1 k. m. 2
97.	Budynek gospodarczy	ul. Wiejska 16, Grabczok, gm. Murów	Groźba zawalenia	nr 4 k. m. 1
98.	Budynek gospodarczy	ul. Lipowa 30, Murów,	Groźba zawalenia	nr 238 k. m. 1
99.	Budynek gospodarczy – ruina	ul. Lipowa 24, Murów,	Groźba zawalenia	nr 234 k. m. 1
101.	Budynek magazynowy	ul. Wolności, Murów,	Groźba zawalenia	nr 319/1, 319/3, 320/1
102.	Budynek gospodarczy – stodoła	ul. Wiejska 8, Okoły, gm. Murów	Groźba zawalenia	nr 72 k. m. 4
103.	Budynek gospodarczy	ul. Wiejska 17, Okoły, gm. Murów	Groźba zawalenia	nr 61 k. m. 4
104.	Budynek gospodarczy	ul. Polna 5, Okoły, gm. Murów	Groźba zawalenia	nr 106/1 k. m. 4
105.	Budynek gospodarczy	ul. Leśna 3, Okoły – Czarna Woda, gm. Murów	Groźba zawalenia	nr 264/9 k. m. 3
106.	Zabytkowy kompleks odlewni żelaza	ul. Grabicka 1A, Zagwiździe, gm. Murów	Groźba zawalenia	nr 214/4, 214/6, 214/7
107.	Budynek gospodarczy	ul. Wiejska 5, Grabice, gm. Murów	Groźba zawalenia	nr 55 k. m. 1
108.	Wiata gospodarcza	ul. Wiejska 2A, Grabice, gm. Murów	Groźba zawalenia	nr 50/1 k. m. 1
109.	Budynek gospodarczy	ul. Wiejska 6, Grabice, gm. Murów	Groźba zawalenia	nr 53/1 k. m. 1
110.	Budynek mieszkalny	ul. Wiejska 7, Święciny, gm. Murów	Groźba zawalenia	nr 111 k. m. 1
111.	Budynek mieszkalny, budynek gospodarczy	ul. Wiejska 8, Święciny, gm. Murów	Groźba zawalenia	nr 110 k. m. 1
112.	Budynek gospodarczy	ul. Wiejska 26, Święciny, gm. Murów	Groźba zawalenia	nr 51 k. m. 1
113.	Budynek gospodarczy	ul. Wiejska 27, Święciny, gm. Murów	Groźba zawalenia	nr 52 k. m. 1
114.	Budynek mieszkalny	ul. Lipowa 39, Zagwiździe, gm. Murów	Groźba zawalenia	nr 692 k. m. 3
115.	Budynek gospodarczy	ul. Łubniańska 25, Zagwiździe, gm. Murów	Groźba zawalenia	nr 818/2 k. m. 3
116.	Budynek gospodarczy	Wojszyn 1 – Stare Budkowice, gm. Murów	Groźba zawalenia	nr 883/193 k. m. 8
117.	Budynek gospodarczy	ul. Grabicka 26, Stare Budkowice, gm. Murów	Groźba zawalenia	nr 279/31 k. m. 7
118.	Budynek gospodarczy	ul. Wiejska 34, Dębiniec, gm. Murów	Groźba zawalenia	nr 60 k. m. 2
119.	Budynek mieszkalny	ul. Oleska 27, Dębiniec, gm. Murów	Groźba zawalenia	nr 440/117 k. m. 2
120.	Budynek mieszkalny	ul. Wolności 3, Radomierowice, gm. Murów	Groźba zawalenia	nr 59 k. m. 1



Lp.	Rodzaj budowli, jej charakterystyka	Lokalizacja budowli	Rodzaj zagrożeń występujących w budowli	Uwagi
121.	Budynek mieszkalny	ul. Wolności 7, Radomierowice, gm. Murów	Groźba zawalenia	nr 57 k. m. 1
122.	Budynek mieszkalny	ul. Wiejska 6, Młodnik, gm. Murów	Groźba zawalenia	nr 97/1 k. m. 1
123.	Budynek mieszkalny	ul. Wiejska 20, Młodnik, gm. Murów	Groźba zawalenia	nr 105 k. m. 1
124.	Stodoła	ul. Kwiatowa 10, Nowa Jamka, gm. Dąbrowa	Groźba zawalenia	Obiekt po katastrofie budowlanej
125.	Budynek dworca, dwukondygnacyjny, murowany, stropy i schody drewniane	Osowiec Śląski, dz. 2/3 am5, gm. Turawa, teren kolejowy zamknięty	Stropy drewniane porażone korozją biologiczną i pozapadane	Decyzja z 15 marca 2017 nr 77/2017 – nakaz zabezpieczenia budynku przed wpływami atmosferycznymi
<b>POWIAT PRUDNICKI</b>				
1.	Dwu i trzykondygnacyjny duży pałac, oparty na czworoboku, z narożnymi wieżyczkami, w dużym stopniu uszkodzony	ul. Głuchołaska 16, Łąka Prudnicka, dz. nr 13/9, k. m. 7, gm. Prudnik	Zagrożenie wystąpienia dalszych uszkodzeń aż do całkowitego zniszczenia	Zabytek nr 201/56, objęty decyzją nakazową OWKZ z 01.04.2015 r.
2.	Trzykondygnacyjny budynek byłego browaru, ściany z cegły, dach drewniany płaski, ale zapadnięty, stropy drewniane zawalone do wewnątrz	ul. Królowej Jadwigi 1, Prudnik dz. nr 798/78, 799/78 i 800/451, k. m. 10	Postępująca destrukcja do wewnątrz obiektu, jednak z możliwością spowodowania zagrożenia na drogę publiczną w ciągu ul. Królowej Jadwigi	Właściciele spoza Prudnika, (Częstochowa), trudno dostępni
3.	Budynek koszarowy	ul. Legionów 20, Prudnik,	Duże ubytki w pokryciu dachu, od wielu lat narażony na działanie wilgoci	Właściciel nieznan, ale obiekt zabezpieczony przed dostępem osób postronnych
4.	Budynek dworca, parterowy murowany, dach konstrukcji drewnianej, powierzchnia zabudowy 230m <sup>2</sup>	Szybowice 55, dz. 1321/7, gm. Prudnik	Zniszczone, uszkodzone elementy drewnianej więźby dachowej, zły stan belek stropowych nad parterem	Decyzja z 25 października 2016 nr 399/2016 nakaz usunięcia nieprawidłowości do 30 października 2017 r.
5.	Budynek mieszkalny, budynek gospodarczy	Radostynia 41, gm. Biała	Ubytki w dachu i ścianach, brak ogrodzenia	
6.	Budynki gospodarcze	Radostynia 34, 34A, gm. Biała	Ubytki w ścianach, bezpośrednio przy drodze	
7.	Budynek mieszkalny, budynki gospodarcze	Radostynia 100, gm. Biała	Ubytki w dachu i ścianach, lokalizacja przy szkole	
8.	Budynek mieszkalny, budynki gospodarcze	Radostynia 97, gm. Biała	Ubytki w dachu i ścianach, brak ogrodzenia, lokalizacja przy szkole	
9.	Budynek mieszkalny, budynki gospodarcze	Radostynia 94, gm. Biała	Ruina, brak ogrodzenia	
10.	Budynki gospodarcze	Radostynia 95, gm. Biała	Ubytki w dachu	
11.	Budynek mieszkalny	Radostynia 101, gm. Biała	Pustostan bez ogrodzenia, pęknięcia w ścianach	
12.	Budynek gospodarczy	Radostynia 77, gm. Biała	Ubytki w ścianach, bezpośrednio przy drodze	

Lp.	Rodzaj budowli, jej charakterystyka	Lokalizacja budowli	Rodzaj zagrożeń występujących w budowli	Uwagi
13.	Budynek mieszkalny	Śmicz 92, gm. Biała	Ubytki w dachu, stwarza zagrożenie zawalenia	
14.	Budynek mieszkalny	Śmicz 93, gm. Biała	Budynek stwarzający zagrożenie	
15.	Budynek	Śmicz 95, gm. Biała	Ruina stwarzająca zagrożenie	
16.	Budynek mieszkalny	Śmicz 104, gm. Biała	Ubytki w dachu, dachówki spadają	
17.	Budynek gospodarczy	Śmicz 105, gm. Biała	Pęknięta ściana szczytowa, bezpośrednio przy drodze i szkole	
18.	Budynek gospodarczy – były młyn	Mokra 54A, gm. Biała	Zły stan techniczny	
19.	Budynek gospodarczy	Mokra 12, gm. Biała	Zły stan techniczny	
20.	Budynek mieszkalny	Pogórze 15, gm. Biała	Zły stan techniczny, zagrożenie	
21.	Budynek mieszkalny, budynki gospodarcze	Pogórze 32, gm. Biała	Bardzo zły stan techniczny, zagrożenie życia	
22.	Budynek mieszkalny, budynek gospodarczy	Pogórze 35, gm. Biała	Zły stan techniczny, zagrożenie	
23.	Budynek mieszkalny	Pogórze 53, gm. Biała	Zły stan techniczny, zagrożenie	
24.	Budynek mieszkalny, budynek gospodarczy	Pogórze 98, gm. Biała	Zły stan techniczny, zagrożenie	
25.	Budynek mieszkalny	Pogórze 124, gm. Biała	Zły stan techniczny, zagrożenie	
26.	Stodoła	Pogórze 127, gm. Biała	Zły stan techniczny, zagrożenie	
27.	Budynek mieszkalny, budynek gospodarczy	ul. Wodna, Biała	Zły stan techniczny, połączenie z zamieszkałym budynkiem	
28.	Zespół budynków zamkowych	Chrzelice, gm. Biała	Zły stan techniczny, zagrożenie	Zabytek
29.	Budynek mieszkalny	ul. Prudnicka 3, Biała	Bardzo zły stan techniczny, brak ścian i stropów wewnętrznych, częściowy brak dachu. Budynek w ciasnej zabudowie bezpośrednio przy ulicy	
30.	Uszkodzony budynek mieszkalny	Kolnowice 2, gm. Biała	Zawalona jedna ściana szczytowa – wymaga odbudowy	Wydany nakaz odbudowy
31.	Stodoła	Tomice, gm. Głogówek	Pęknięcie pionowe naroża, ugięty dach	
32.	Budynek gospodarczy	Szonów 2, gm. Głogówek	Mocno ugięty dach, brak dachówek, spękany komin, mury popękane, część zawalona	
33.	Stodoła	Szonów (za budynkiem 15a), gm. Głogówek	Częściowo zawalony dach	
34.	Stodoła	Szonów (za budynkiem 138), gm. Głogówek	Częściowo zawalony dach	
35.	Budynek mieszkalny	Szonów 124, gm. Głogówek	Zawalona 1/2 dachu budynku, mur ogniowy spękany, kominy popękane	
36.	Budynek gospodarczy	Szonów 124, gm. Głogówek	Zawalona 1/2 dachu budynku, mur ogniowy spękany, kominy popękane	

Lp.	Rodzaj budowli, jej charakterystyka	Lokalizacja budowli	Rodzaj zagrożeń występujących w budowlu	Uwagi
37.	Budynek gospodarczy	Szonów 121, gm. Głogówek	Częściowo zniszczony dach, brak dachówek i gąsiorów	
38.	Budynek mieszkalny	Szonów 119, gm. Głogówek	Zniszczony dach, brak dachówek i gąsiorów	
39.	Budynek mieszkalny	Szonów 64, gm. Głogówek	Ugięte zadaszenie wejścia, brak dachówek	
40.	Budynek gospodarczy	Szonów (pomiędzy budynkiem 40-41), gm. Głogówek	Mury popękane, częściowo zawalony dach	
41.	Budynek mieszkalny	Szonów 24, gm. Głogówek	Brak dachówek i drzwi	
42.	Budynek gospodarczy	ul. Sudecka 9, Stare Kotkowice gm. Głogówek	Zawalony dach	
43.	Stodoła	Wróblin 76a, gm. Głogówek	Brak ściany szczytowej, częściowo zawalony dach	
44.	Budynek inwentarski	Wróblin-Karolina, gm. Głogówek	Częściowo zawalony dach	
45.	Budynek gospodarczy	Biedrzychowice 85, gm. Głogówek	Odspojona ściana szczytowa	
46.	Budynek mieszkalny	Biedrzychowice 29, gm. Głogówek	Zapadnięty dach, kominy popękane	
47.	Budynek mieszkalny	Zwiastowice (za numerem 16), gm. Głogówek	Ugięty dach	
48.	Stodoła	Zwiastowice 10, gm. Głogówek	Uszkodzony dach	
49.	Budynek mieszkalny	ul. Spółdzielcza 41, Twardawa, gm. Głogówek	Zapadnięty dach, komin popękany	
50.	Stodoła	ul. Spółdzielcza 22, Twardawa, gm. Głogówek	Duże ugięcie dachu, częściowo brak dachu	
51.	Budynek mieszkalny	ul. Spółdzielcza 30, Twardawa, gm. Głogówek	Częściowo zawalony dach, zawalony komin	
52.	Stodoła	ul. Spółdzielcza 30, Twardawa gm. Głogówek	Częściowo zawalony dach, brak gąsiorów	
53.	Budynek gospodarczy	Chudoba 8, gm. Głogówek	Zapadnięty dach, mury spękane pionowo, ściany ogniowe częściowo zawalone	
54.	Stodoła	Chudoba 3, gm. Głogówek	½ budynku zawalona, brak murów, słupy ugięte	
55.	Stodoła	Nowe Kotkowice 9, gm. Głogówek	½ budynku zawalona, część dachu zwisa, grozi zawaleniem	
56.	Stodoła z budynkiem gospodarczym	Rzeczce 26, gm. Głogówek	Zawalony dach, mury odspojone od ściany szczytowej	
57.	Stodoła	Rzeczce 20, gm. Głogówek	Naroże dachu zapadnięte, brak dachówek	
58.	Budynki gospodarcze przy młynie	Rzeczce, Ośrodek Hodowli Zarodowej, gm. Głogówek	Częściowo zawalony dach	
59.	Budynki gospodarcze po przeciwnej stronie ww. budynków	Rzeczce, Ośrodek Hodowli Zarodowej, gm. Głogówek	Częściowo zawalony dach	
60.	Stodoła	Leśnik 22, gm. Głogówek	Zawalona środkowa część stodoły	

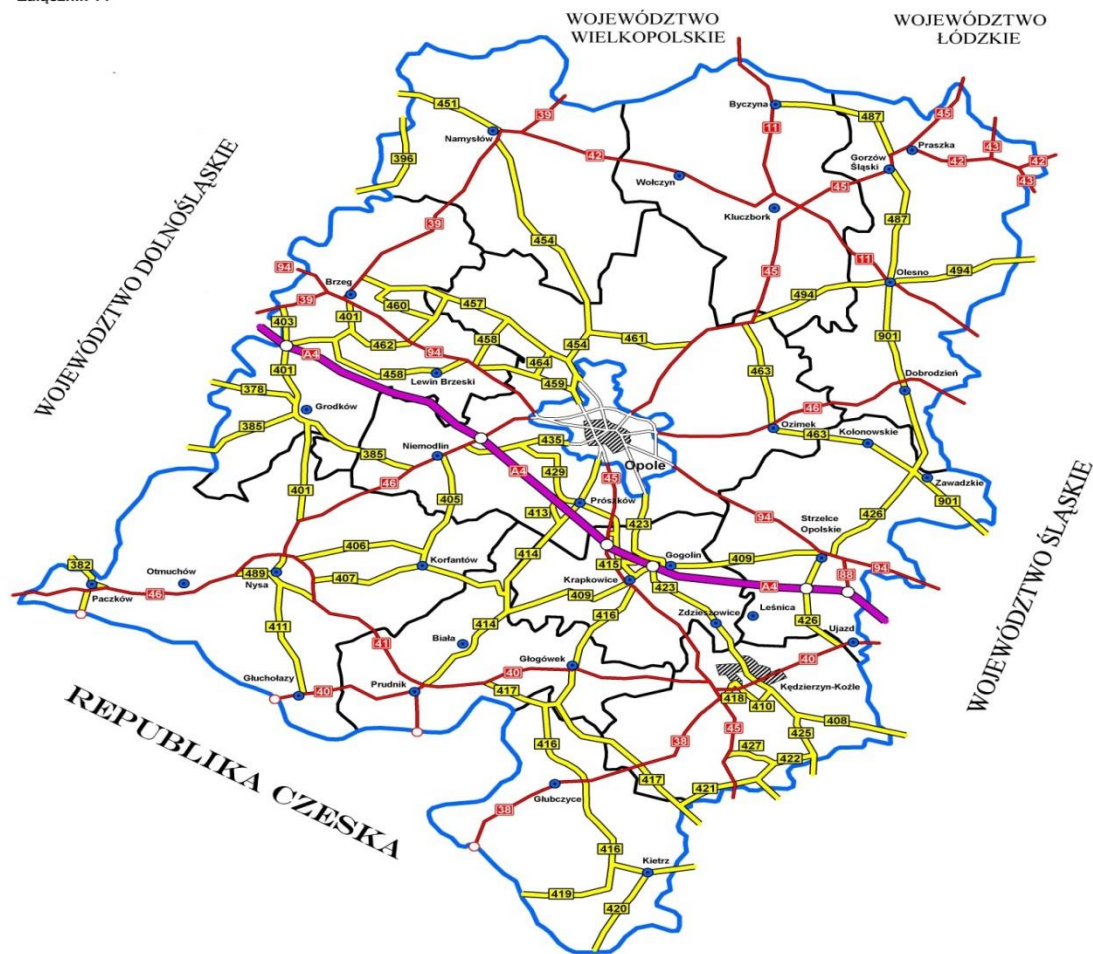
Lp.	Rodzaj budowli, jej charakterystyka	Lokalizacja budowli	Rodzaj zagrożeń występujących w budowni	Uwagi
61.	Budynek mieszkalny	Leśnik 22, gm. Głogówek	Ugięty dach	
62.	Budynek gospodarczy	Leśnik 22, gm. Głogówek	Częściowo zawalony	
63.	Budynek mieszkalny i gospodarczy	Błażejowice Dolne (za numerem 7), gm. Głogówek	Zapadnięty dach, popękane mury i kominy	
64.	Stodoła	Błażejowice Dolne 23, gm. Głogówek	Zapadnięty dach łącznie z murem	
65.	Budynek gospodarczy	Błażejowice Dolne 45, gm. Głogówek	Zapadnięty dach	
66.	Budynek mieszkalny	Mochów (przy rzece), gm. Głogówek	Zapadnięty dach, brak okien i drzwi	
67.	Budynek mieszkalny	Kazimierz 25, 27, gm. Głogówek	Zapadnięty dach bramy wjazdowej, popękane kominy	
68.	Budynek gospodarczy	Kazimierz 125, gm. Głogówek	Ugięcie dachu, brak dachówek, pionowe pęknięcia	
69.	Budynek	Kazimierz 145, gm. Głogówek	Brak konstrukcji dachu i części murów	
70.	Budynek gospodarczy	Kazimierz 136, gm. Głogówek	Pęknięcia pionowe murów, ugięcie dachu	
71.	Budynek gospodarczy	Kazimierz 130, gm. Głogówek	Zbutwiał dach	
72.	Stodoła-spiczlerz	Kazimierz (obok pałacu), gm. Głogówek	Popękane mury, zapadnięty dach, zawalona ściana szczytowa	
73.	Budynek mieszkalny	Kazimierz 105, gm. Głogówek	Ugięcie dachu, popękane kominy	
74.	Budynek mieszkalny	Kazimierz 73, gm. Głogówek	Popękane pionowo mury	
75.	Brama wjazdowa	Kazimierz 61, gm. Głogówek	Popękane pionowo i poziomo mury	
76.	Budynek mieszkalny	Kazimierz 59, gm. Głogówek	Popękane mury	
77.	Brama wjazdowa budynek mieszkalny	Kazimierz 21, gm. Głogówek	Popękane mury, popękane kominy	
78.	Przybudówka stodoły	Cieszaków (po lewej stronie za numerem 11), gm. Głogówek	Dach częściowo zawalony, pęknięcie w murze	
79.	Budynek mieszkalno-gospodarczy	Zawada - Golczowice 3, gm. Głogówek	Zawalona więźba dachowa w części środkowej	
80.	Budynek mieszkalny	Wierzch 45, gm. Głogówek	Zawalony dach, brak dachówek	
81.	Stodoła	Dzierżysławice 9, gm. Głogówek	Ubytek w dachówkach i gąsiorach, popękane pionowo naroża	
82.	Budynek gospodarczy	ul. Zwycięstwa 90, Raclawice Śl., gm. Głogówek	Zawalony częściowo dach	
83.	Budynek mieszkalny i garaż	ul. Polna 2, Głogówek	Dach rozwarstwiony	
84.	Stary dwukondygnacyjny nieużytkowany budynek mieszkalny	ul. Piastowska 3, Głogówek	Postępujące pogarszanie stanu technicznego	Ochrona konserwatorska
85.	Stary trzykondygnacyjny nieużytkowany budynek mieszkalny w pierzei kamienic	ul. Piastowska 17, 19, 21, Głogówek	Dachy zapadnięte, wykazują ugięcia, mury mocno spękane, grożą zawaleniu	Ochrona konserwatorska (17, 19, 21)
86.	Budynek mieszkalny	ul. Zamkowa 8, Głogówek	Mocne ugięcie dachu, popękane kominy	

Lp.	Rodzaj budowli, jej charakterystyka	Lokalizacja budowli	Rodzaj zagrożeń występujących w budowlu	Uwagi
87.	Budynek mieszkalny	ul. Moniuszki 1, Głogówek	Rozwarstwienie dachu, popękane kominy, brak okien	
88.	Była kawiarnia Agawa	Głogówek - przy parku miejskim	Ubytki w dachu	
89.	Budynek mieszkalny	ul. Głubczycka 3, Głogówek	Dach zapadnięty, wykazuje ugięcia, mury mocno spękane, grożą zawaleniu	
90.	Budynek mieszkalny	ul. Podgórna 23, Głogówek	Mury mocno spękane	
91.	Stodoła	ul. Powstańców 50, Głogówek	Dach zapadnięty, wykazuje ugięcia, mury mocno spękane, grożą zawaleniu	
92.	Wiata peronowa nr 1, o konstrukcji drewnianej, powierzchnia 223m <sup>2</sup>	Dworzec kolejowy w Raclawicach Śląskich, ul. Kolejowa 9, dz. 1531/2, gm. Głogówek, teren kolejowy zamknięty	Zdegradowana konstrukcja drewniana dachu i słup drewniany podpierający konstrukcję wiaty	Decyzja z 27 listopada 2016 406/2014 nakazująca usunięcie nieprawidłowości do 31 grudnia 2016, decyzja z 13 marca 2017 70/2017 odmowa zmiany terminu
93.	Budynek mieszkalno-gospodarczy	ul. Nowej Naprawy 29 Lubrza	Uszkodzenie elementów konstrukcyjnych	Nie nadaje się do użytkowania
94.	Ruiny dawnego młyna	Skrzypiec, dz. nr 587/13 i 587/14, gm. Lubrza	Wysokie mury bez dachu i stropów	Obiekt po pożarze przed wielu laty
<b>POWIAT STRZELECKI</b>				
Brak budynków stanowiących zagrożenie				
<b>URZĄD MIASTA OPOŁA</b>				
1.	Budynek mieszkalny wielorodzinny	al. Przyjaźni 5, Opole	Spadające elementy z dachu i elewacji, zaproszenie ognia przez osoby postronne po wtargnięciu do środka obiektu	Budynek wykwaterowany, otwory okienne i drzwiowe zamurowane
2.	Budynek mieszkalny wielorodzinny	al. Przyjaźni 13, Opole	Spadające elementy z dachu i elewacji, zaproszenie ognia przez osoby postronne po wtargnięciu do środka obiektu	Budynek wykwaterowany, otwory okienne i drzwiowe zamurowane
3.	Budynek mieszkalny wielorodzinny	ul. Bończyka 12, Opole	Spadające elementy z dachu i elewacji, zaproszenie ognia przez osoby postronne po wtargnięciu do środka obiektu	Budynek wykwaterowany, otwory okienne i drzwiowe zabezpieczone
5.	Budynek mieszkalny wielorodzinny	ul. Pasieczna 10a, Opole	Spadające elementy z dachu i elewacji, zaproszenie ognia przez osoby postronne po wtargnięciu do środka obiektu	Budynek pusty, otwory okienne i drzwiowe zabezpieczone
6.	Budynek mieszkalny jednorodzinny	ul. Gminna 8, Opole	Spadające elementy z dachu i elewacji, zaproszenie ognia przez osoby postronne po wtargnięciu do środka obiektu	Budynek pusty, otwory okienne i drzwiowe zabezpieczone
7.	Budynek użytkowy	ul. Plebiscytowa 25, Opole	Spadające elementy z dachu i elewacji, zaproszenie ognia przez osoby postronne po wtargnięciu do środka obiektu	Budynek pusty, otwory okienne i drzwiowe zabezpieczone

Lp.	Rodzaj budowli, jej charakterystyka	Lokalizacja budowli	Rodzaj zagrożeń występujących w budowli	Uwagi
5.	<p>Szkoła Wyższa im. Bogdana Jańskiego – obiekt wybudowany w 1815r., jest wpisany do rejestru zabytków pod nr 1971/72 z 17.11.1972r. Budynek jest trzykondygnacyjny częściowo podpiwniczony, budowany w tradycyjnej technologii.</p> <p>Na murach fundamentowych ceglane ławy, ściany murowane z cegły pełnej na zaprawie cementowo wapiennej.</p> <p>Stropy nad piwnicami - sklepienia ceglane, nad kondygnacjami - gęstożebrowe, płyta kleina, strop WPS na belkach stalowych, miejscami stropy drewniane.</p> <p>Klatka schodowa monolityczna.</p> <p>Dach wielospadowy, w konstrukcji drewnianej, kryty dachówką ceramiczną karpiówką.</p> <p>Od kilkunastu lat budynek nieużytkowany, brak możliwości wejścia do wewnątrz.</p> <p>Budynek jest spięty, w poziomie parteru, stalowymi ściągamami</p>	ul. Sempołowskiej 2, Opolu	<p>Na elewacji frontowej liczne pęknięcia, spękania i odspajanie się tynku – odpadające fragmenty stanowią zagrożenie. W okolicach lewego naroża budynku głównego – od ul. Sempołowskiej skośne liczne pęknięcia od nadproża okien parteru po okap dachu stanowią zagrożenie. Połączenie dachowe od strony ul. Sempołowskiej – po demontażu lukarn – przykryta folią. Sypiące się odspojone elementy. Niezabezpieczone wejścia są łatwo dostępne dla osób postronnych pomimo rozpięcia siatki z tworzywa na słupkach stalowych umiejscowionych na murku murowanym. Na tylnej elewacji widoczne liczne pęknięcia, spękania, wykucia w murze i ubytki tynku, odpadające fragmenty stanowią zagrożenie. Sypiący się gruz ze spękanego murowanego komina usytuowanego na połąci od strony podwórka, zagrożenie. Jeden ze ściągów – blacha doczołowa - od strony podwórka jest odsunięta od ściany zewnętrznej nośnej na około 15-20 cm; grozi zerwaniem.</p> <p>Uszkodzenie połączenia rury spustowej z rynną po prawej stronie od wejścia – grozi odpadnięciem.</p>	

## SZLAKI KOMUNIKACYJNE WOJEWÓDZTWA OPOLSKIEGO

Załącznik 14







## WYKAZ MIEJSC OBSŁUGI PODRÓŻNYCH

### 1. MOP I WIERZBNIK:

- parkingi dla samochodów osobowych – 52 stanowisk;
- parkingi dla samochodów ciężarowych i autobusów – 25 stanowisk;
- stanowisko zrzutu nieczystości dla autokarów – 1.

### 2. MOP I JANKOWICE WIELKIE

- parkingi dla samochodów osobowych – 53 stanowisk;
- parkingi dla samochodów ciężarowych – 21 stanowisk;
- stanowisko zrzutu nieczystości dla autokarów – 1.

### 3. MOP II RZĘDZIWOJOWICE

- parkingi dla samochodów osobowych – 163 stanowisk;
- parkingi dla autokarów i samochodów ciężarowych – 49;
- parking BUS – 2 stanowiska;
- stanowisko zrzutu nieczystości przez autokary - 1;
- stanowiska postojowe dla służby Inspekcji Transportu Drogowego – 2;

### 4. MOP III MŁYŃSKI STAW

- parkingi dla samochodów osobowych – 190 stanowiska;
- parkingi dla autokarów i samochodów ciężarowych – 62 stanowisk;
- parking BUS – 5 stanowisk;
- w tym 1 dla zrzutu nieczystości przez autokary;
- stanowiska postojowe dla służby Inspekcji Transportu Drogowego – 2;

### 5. MOP I PRÓSZKÓW

- parkingi dla samochodów osobowych – 51 stanowisk;
- parkingi dla samochodów ciężarowych – 34 stanowisk;
- stanowisko zrzutu nieczystości dla autokarów – 1.

### 6. MOP I PRZYSIECZ

- parkingi dla samochodów osobowych – 34 stanowisk;
- parkingi dla samochodów ciężarowych – 36 stanowisk;
- stanowisko zrzutu nieczystości dla autokarów – 1.

### **7. MOP II GÓRA ŚW. ANNY**

- parkingi dla samochodów osobowych – 97 stanowisk;
- parkingi dla samochodów ciężarowych – 27 stanowisk, w tym 1 dla zrzutu nieczystości przez autokary;
- miejsce postojowe dla służby Inspekcji Transportu Drogowego – 2 stanowiska;
- stanowiska dla samochodów przewożących ładunki niebezpieczne – 2.

### **8. MOP II/III WYSOKA**

- parkingi dla samochodów osobowych – 158 stanowisk;
- parkingi dla samochodów ciężarowych – 33 stanowisk, w tym 1 dla zrzutu nieczystości przez autokary;
- miejsce postojowe dla służby Inspekcji Transportu Drogowego – 2;
- stanowiska dla samochodów przewożących ładunki niebezpieczne – 2.

Największe ilości przewożonych materiałów niebezpiecznych stanowią materiały wybuchowe.

Przewożone są one głównie autostradą A-4. Ilość przewiezionych materiałów wybuchowych przez opolski odcinek autostrady, stanowiący teren działania Komendy Miejskiej Państwowej Straży Pożarnej w Opolu szacuje się na 553 tony. Drugim pod względem ilości przewożonym najczęściej materiałem niebezpiecznym jest amoniak, który został przetransportowany w ilości łącznej 71,5 tony.

Najczęstszymi trasami drogowymi którymi odbywał się przewóz amoniaku były trasy Tarnów Opolski - Opole oraz autostrada A - 4. Łącznie w 2007 r. przez teren działania komendy przejechało 438 transportów z materiałami niebezpiecznymi w tym 423 transporty z materiałami wybuchowymi.

Przewóz produktów ropopochodnych stanowi stosunkowo duży udział w ilości przewożonych przez Opole materiałów niebezpiecznych.

Rozszczelnienie zbiorników autocystern służących do przewozu paliw płynnych stwarza realne niebezpieczeństwo skażenia gleby i wód w rejonie awarii.

Najczęstszymi trasami drogowymi którymi odbywał się przewóz amoniaku były trasy Tarnów Opolski - Opole oraz autostrada A - 4. Łącznie w 2007 r. przez teren działania komendy przejechało 438 transportów z materiałami niebezpiecznymi w tym 423 transporty z materiałami wybuchowymi.

Przewóz produktów ropopochodnych stanowi stosunkowo duży udział w ilości przewożonych przez Opole materiałów niebezpiecznych.

Rozszczelnienie zbiorników autocystern służących do przewozu paliw płynnych stwarza realne niebezpieczeństwo skażenia gleby i wód w rejonie awarii.

## WYKAZ WAŻNIEJSZYCH LINII KOLEJOWYCH WOJEWÓDZTWA OPOLSKIEGO

Przez teren województwa przebiegają również jedne z najważniejszych, magistralnych i pierwszorzędnych linii kolejowych w Polsce. Większość z nich należy zarazem do dwóch (z czterech przechodzących przez Polskę) linii o głównym znaczeniu międzynarodowym w Europie (tzw. linie „E”). Są to:

- 1) linie kolejowe III paneuropejskiego korytarza transportowego Drezno – Wrocław – Kraków – Kijów:
  - linia magistralna nr 132 Bytom – Wrocław na odcinku Wrocław – Opole stanowi fragment międzynarodowych ciągów linii kolejowych E 30 (Drezno – Zgorzelec – Wrocław – Opole – Katowice – Kraków – Przemyśl – Lwów – Kijów – Moskwa) i E 59 (Malmo – Ystad – Świnoujście – Szczecin – Poznań – Wrocław – Opole – Kędzierzyn – Koźle – Chałupki); na odcinku Opole Groszowice – Bytom stanowi fragment międzynarodowego szlaku kolejowego o transporcie kombinowanym C 30,
  - linia magistralna nr 136 Opole – Kędzierzyn – Koźle stanowi ona fragment międzynarodowych ciągów linii kolejowych E 30 (Drezno – Zgorzelec – Wrocław – Opole – Katowice – Kraków – Przemyśl – Lwów – Kijów – Moskwa) i C E 59 (Malmo – Ystad – Świnoujście – Szczecin – Poznań – Wrocław – Opole – Kędzierzyn – Koźle – Chałupki),
  - linia magistralna, pierwszorzędna, nr 137 Katowice – Legnica, na odcinku magistralnym Katowice – Kędzierzyn – Koźle także należąca do ciągu E 30.
- 2) inne linie o istotnym znaczeniu dla krajowej lub międzynarodowej komunikacji kolejowej:
  - linia pierwszorzędna nr 277 Opole – Jelcz – Wrocław, należąca do ciągów: C 30 i C 59 jako linia główna dla ruchu towarowego,
  - linia pierwszorzędna nr 143 Kalety – Kluczbork – Wrocław,
  - linia pierwszorzędna nr 272 Kluczbork – Poznań.

Wszystkie ww. linie są dwutorowe i zelektryfikowane.

Główną linią kolejową w województwie jest pasmo tranzytowe Gliwice – Strzelce Opolskie/Kędzierzyn – Koźle – Opole – Brzeg/Jelcz – Wrocław. Linia ta należy do międzynarodowych połączeń magistralnych umowy AGC i AGTC.

Pozostałe ważne linie to:

- 1) pasmo północne – Kluczbork – Byczyna,
- 2) pasmo południowe – Gliwice/Rybnik Kędzierzyn – Koźle – Nysa – Kamieniec.

Każda ze stacji posiada tory do prowadzenia ruchu pociągów z materiałami niebezpiecznymi. W wypadku wystąpienia zagrożenia procedury postępowania określają „Wytyczne postępowania przy przewozie kolejną towarów niebezpiecznych”.

Przewóz substancji niebezpiecznych przy wykorzystaniu transportu kolejowego stanowi poważne zagrożenie dla ludzi i środowiska. Zawsze związane jest z nimi ryzyko wypadku lub awarii technicznej, wskutek czego przewożona substancja może zostać uwolniona z urządzenia transportowego i stworzyć bezpośrednio zagrożenie dla zdrowia i życia ludzi oraz spowodować skażenie i degradację środowiska naturalnego. Należy liczyć się z możliwością wystąpienia dużo poważniejszych w skutkach skażeń. Mają na to wpływ: znaczne ilości przewożonych jednorazowo substancji (większa pojemność cystern kolejowych oraz większa ich ilość w składzie pociągu). Na taki stan rzeczy duży wpływ ma także zły stan techniczny infrastruktury kolejowej na niektórych liniach oraz błędy ludzkie związane z nieprzebraniem warunków bezpieczeństwa

Przez Opole, które jest dużym węzłem komunikacji kolejowej, przechodzi trasa kolejowa z kierunku Katowic, Krakowa, Wrocławia i Zielonej Góry (Drezna, Berlina i Pragi) oraz trasa kolejowa w kierunku Kędzierzyna-Koźła. Transport materiałów niebezpiecznych liniami kolejowymi realizowany jest jednak z pominięciem centrum miasta

### **Stacja Opole Główne**

- AMONIAK BEZWODNY – 306 wagonów
- TLENEK ETYLENU lub TLENEK ETYLENU Z AZOTEM – 732 wagony
- CHLOR- 87 wagony (nie wiem dlaczego podają chlor chyba dla nich wyjątkowo niebezpieczny)
- METANOL – 1236 wagonów
- BUTADIENY STABILIZOWANE lub BUTADIENY I WĘGLOWODORY, MIESZANINA STABILIZOWANA – 321 wagony
- PROPYLEN (PROPEN) – 737 wagony
- WĘGLOWODORY GAZOWE, MIESZANINA SKROPLONA I.N.O. (mieszanki A, A01, A02, A0, A1, B1, B2, B, C) – 251 wagony
- WĘGLOWODORY CIEKŁE I.N.O. – 593 wagony

### **Stacja Kluczbork**

- AMONIAK BEZWODNY – 2385 wagonów
- BENZYNA SILNIKOWA lub PALIWO SILNIKOWE – 3527 wagony
- ROPA NAFTOWA SUROWA – 6323 wagony
- PROPAN – 424 wagony

Najczęściej przewożone przez stację Opole Główne materiały w większych ilościach to Towary Wysokiego Ryzyka (TWR). Łącznie w roku 2019 samych TWR przejechało 1088 transportów (pociągów z tymi materiałami). Podobnie – najczęściej przez stację Kluczbork przewożone są TWR – łącznie w roku 2019 samych TWR przejechało 637 transportów (pociągów z tymi materiałami).

### **Jak widać z powyższego:**

- 1. przez Opole przejeżdża więcej pociągów ale mniej wagonów**
- 2. przez Kluczbork mniej pociągów ale więcej wagonów w składzie**

# WYKAZ

## SIŁ I ŚRODKÓW WOJSKA WYDZIELANYCH W PRZYPADKU WYSTĄPIENIA SYTUACJI KRYZYSOWYCH NA TERENIE WOJEWÓDZTWA OPOLSKIEGO

ZGODNIE Z ART. 25, UST. 3 USTAWY Z DNIA 26 KWIETNIA 2007 r. O ZARZĄDZANIU  
KRYZYSOWYM

**PODSTAWA:**

ZESTAWIENIE SIŁ I ŚRODKÓW WOJSKA W SYTUACJACH KRYZYSOWYCH DLA  
WOJEWÓDZTWA OPOLSKIEGO

– Pismo 766/2023 Dowódcy 13 Śląskiej Brygady Obrony Terytorialnej z dnia 07 lutego  
2023 r.

ZESTAWIENIE znajduje się w oddzielnym zbiorze dostępnym w: Wydziale Bezpieczeństwa i  
Zarządzania Kryzysowego OUW, w tym w WCZK OUW - bez możliwości dostępu osób  
trzecich.



**WYPOSAŻENIE WOJEWÓDZKIEJ DRUŻYNY  
WYKRYWANIA ZAGROŻEŃ RADIACYJNYCH**

Lp.	Nazwa wyposażenia	J.M.	Razem należność		Stan magazynowy WSSE Opole
			Zaopatrzenie centralne	Z innych źródeł	
1.	Radiometr EKO - C	kpl.		WZK Urzędu Miasta Opola	1 (nie wzorcowany)
2.	Radiometr EKO -D	kpl.		WZK Urzędu Miasta Opola	1 (niesprawny)
3.	Radiometr RKP – 1 -2	kpl.		WSSE Opole	1 (nie wzorcowany)
4.	Spektrometr promieniowania gamma	szt.		WSSE Opole	1 sprawny
5.	Maska „Biomask”	szt.		WZK Urzędu Miasta Opola	6
6.	Pochłaniacze P 21/1	szt.		WZK Urzędu Miasta Opola	6
7.	Buty gumowe kwasoodporne	szt.		WZK Urzędu Miasta Opola	6
8.	Rękawice SOLVEX PLUS	kpl.		WZK Urzędu Miasta Opola	6
9.	Kombinezon ochronny ( TYVEK)	kpl.		WZK Urzędu Miasta Opola	6
10.	Radiagem 2000	kpl.		O UW WB i ZK	1

**STAN OSOBOWY:**

- Komendant Drużyny – 1,
- Zastępca Komendanta Drużyny – 1,
- Członkowie Drużyny – 8.





**UCHWAŁA NR XX/193/2020**  
**Sejmiku Województwa Opolskiego**  
**z dnia 28 lipca 2020 r.**

**w sprawie przyjęcia „Programu ochrony powietrza dla województwa opolskiego”.**

Na podstawie art. 18 pkt 1, pkt 20 i art. 89 ust. 1, ust. 4 ustawy z dnia 5 czerwca 1998 r. o samorządzie województwa (t.j. Dz. U. z 2019 r. poz. 512 z późn. zm.) w związku z art. 84, art. 91 ust. 3 oraz art. 92 ust. 1c ustawy z dnia 27 kwietnia 2001 r. – Prawo ochrony środowiska (t.j. Dz. U. z 2020 r. poz. 1219) oraz z art. 6, art. 7 pkt 2 ustawy z dnia 13 czerwca 2019 r. o zmianie ustawy – Prawo ochrony środowiska oraz ustawy o zarządzaniu kryzysowym (Dz. U. z 2019 r. poz. 1211 z późn. zm.), Sejmik Województwa Opolskiego uchwala, co następuje:

**§ 1**

Przyjmuje się „Program ochrony powietrza dla województwa opolskiego”, którego integralną część stanowi Plan działań krótkoterminowych. Treść programu, o którym mowa w zdaniu poprzedzającym, stanowi załącznik do niniejszej uchwały.

**§ 2**

Traci moc: uchwała nr XXXVII/403/2018 Sejmiku Województwa Opolskiego z dnia 30 stycznia 2018 r. w sprawie przyjęcia „Programu ochrony powietrza dla strefy opolskiej i miasta Opola ze względu na Przekroczenie poziomów dopuszczalnych pyłu PM 10 i poziomu docelowego benzo(a)pirenu oraz poziomów dopuszczalnych pyłu PM 2,5, ozonu i benzenu dla strefy opolskiej”.

**§ 3**

Wykonanie uchwały powierza się Zarządowi Województwa Opolskiego.

**§ 4**

Uchwała wchodzi w życie po upływie 14 dni od dnia ogłoszenia w Dzienniku Urzędowym Województwa Opolskiego.

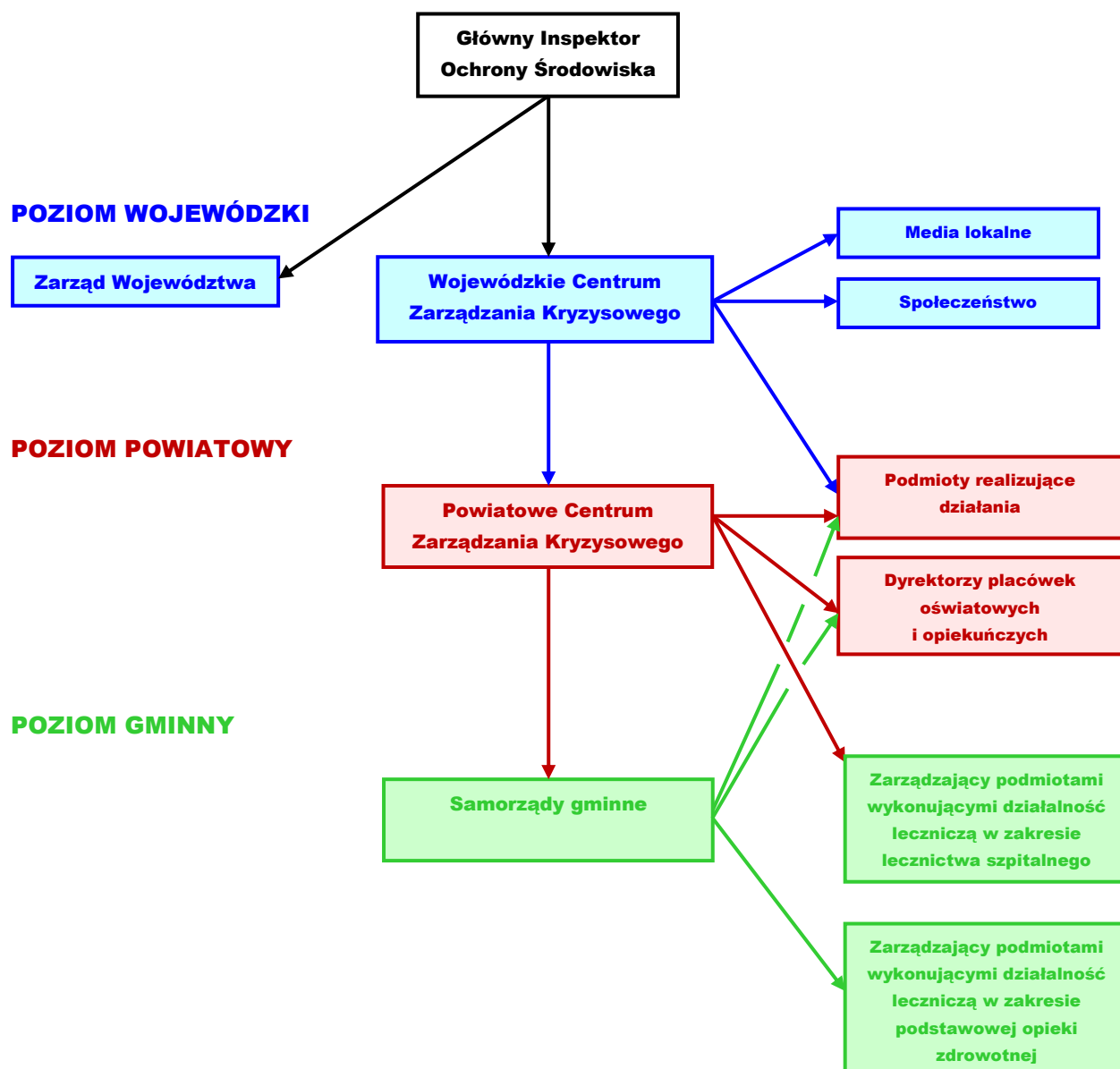


**Program ochrony powietrza  
dla województwa opolskiego**

stanowi załącznik do Uchwały Nr XX/193/2020 Sejmiku Województwa Opolskiego  
z dnia 28 lipca 2020 r.

i znajduje się na stronie internetowej Urzędu Marszałkowskiego Województwa Opolskiego.



**SCHEMAT PRZEPIŹYU INFORMACJI W RAMACH PLANU DZIAŁAŃ  
KRÓTKOTERMINOWYCH**



## PROJEKT

## WOJEWÓDZTWO OPOLSKIE

**POWIADOMIENIE O PRZEKROCZENIU POZIOMU INFORMOWANIA  
DLA PYŁU ZAWIESZONEGO PM10 W POWIETRZU**

INFORMACJE O PRZEKROCZENIU POZIOMU INFORMOWANIA	
<b>Zagrożenie</b>	Wystąpienie przekroczenia poziomu informowania ( $100\mu\text{g}/\text{m}^3$ ) dla pyłu zawieszonego PM10 w powietrzu
<b>Data wystąpienia</b>	27.01.2020 r. (godz. 00:00-24:00)
<b>Stężenia dobowe pyłu PM10 na stacjach</b>	Przekroczenie poziomu informowania wystąpiło na stacji: Prudnik, ul. Podgórna - $120\mu\text{g}/\text{m}^3$
<b>Obszar przekroczenia</b>	Obszar przekroczeń poziomu informowania obejmował: miasto Prudnik
<b>Ludność narażona</b>	Liczba mieszkańców obszaru, na którym wystąpiło przekroczenie poziomu informowania: ok. 21 tys.
<b>Przyczyny</b>	Warunki meteorologiczne utrudniające rozprzestrzenianie się zanieczyszczeń w sytuacji wzmożonej emisji z sektora bytowo-komunalnego

INFORMACJE O RYZYKU PRZEKROCZENIA POZIOMU INFORMOWANIA
Nie prognozuje się przekroczenia poziomu informowania w dniu 28.01.2020 r.

INFORACJE O GRUPACH NARAŻONYCH	
<b>Wrażliwe grupy ludności</b>	<ul style="list-style-type: none"> <li>• osoby cierpiące z powodu przewlekłych chorób serca (zwłaszcza niewydolność serca, choroba wieńcowa),</li> <li>• osoby cierpiące z powodu przewlekłych chorób układu oddechowego ( np. astma, przewlekła obturacyjna choroba płuc),</li> <li>• osoby starsze, kobiety w ciąży oraz małe dzieci,</li> <li>• osoby z rozpoznaną chorobą nowotworową oraz ozdrowieńcy</li> </ul>
<b>Możliwe negatywne skutki dla zdrowia</b>	<p>Osoby cierpiące z powodu chorób serca mogą odczuwać pogorszenie samopoczucia, np. uczucie bólu w klatce piersiowej, brak tchu, zmęczenie,</p> <p>Osoby cierpiące z powodu przewlekłych chorób układu oddechowego mogą odczuwać przejściowe nasilenie dolegliwości, w tym kaszel, dyskomfort w klatce piersiowej, nasilenie się objawów ataków astmy. Podobne objawy mogą wystąpić również u osób zdrowych. W okresach wysokich stężeń pyłu zawieszonego w powietrzu zwiększa się ryzyko infekcji dróg oddechowych</p>
<b>Zalecane środki ostrożności w czasie występowania stężeń pyłu zawieszonego PM10 przekraczających poziom informowania</b>	<p><u>Ogół ludności:</u></p> <ul style="list-style-type: none"> <li>– rozważ ograniczenie intensywnego wysiłku fizycznego na zewnątrz jeśli odczuwasz pieczenie w oczach, kaszel lub ból gardła,</li> <li>– ogranicz wietrzenie pomieszczeń,</li> <li>– unikaj działań zwiększających zanieczyszczenie powietrza, np. palenia w kominku</li> </ul> <p><u>Wrażliwe grup ludności:</u></p>

	<ul style="list-style-type: none"> <li>- ogranicz intensywny wysiłek fizyczny na zewnątrz,</li> <li>- nie zapominaj o normalnie przyjmowanych lekach,</li> <li>- osoby z astmą mogą częściej odczuwać objawy (duszność, kaszel, świsty) i potrzebować swoich leków częściej niż normalnie,</li> <li>- ogranicz wietrzenie pomieszczeń,</li> <li>- unikaj działań zwiększających zanieczyszczenie powietrza ,np. palenia w kominku.</li> </ul> <p>W przypadku nasilenia objawów chorobowych zalecana jest konsultacja z lekarzem.</p> <p><u>Zaleca się również:</u> zwiększenie nadzoru nad osobami przewlekle chorymi, w tym niepełnosprawnymi, prowadzenie szerokiej edukacji adresowanej przede wszystkim do uczniów szkół podstawowych, średnich oraz ich prawnych opiekunów, dotyczącej problemu zanieczyszczonego powietrza oraz możliwych zachowań i czynności zmniejszających ryzyko narażenia na wysokie stężenia zanieczyszczeń w tym pyłu zawieszzonego, bieżące śledzenie informacji o zanieczyszczeniu powietrza (<a href="http://powietrze.gios.gov.pl/pjp/current">http://powietrze.gios.gov.pl/pjp/current</a>)</p>
<b>DZIAŁANIA , KTÓRE POWINNY BYĆ PODEJMOWANE W CELU OGRANICZENIA PRZEKROCZEŃ</b>	
<b>Zakres działań krótkoterminowych</b>	<ul style="list-style-type: none"> <li>• działania określone przez Zarząd Województwa w planach działań krótkoterminowych</li> </ul>

<b>INFORMACJE ORGANIZACYJNE</b>	
<b>Data wydania</b>	28.01.2020 r. godz. 8:00
<b>Podstawa prawna</b>	<ul style="list-style-type: none"> <li>• ustawa z dnia 27 kwietnia 2011 r. Prawo ochrony środowiska (t.j. Dz. U. z 2019 r. poz. 1396 z późn.zm.)</li> <li>• rozporządzenie Ministra Środowiska z dnia 8 października 2019 r. zmieniające rozporządzenie w sprawie poziomów niektórych substancji w powietrzu (Dz. U. poz. 1931)</li> </ul>
<b>Źródła danych</b>	<ul style="list-style-type: none"> <li>• Państwowy Monitoring Środowiska – dane z systemu monitoringu jakości powietrza Głównego Inspektoratu Ochrony Środowiska</li> </ul>
<b>Opracowanie</b>	Regionalny Wydział Monitoringu Środowiska w Opolu Departament Monitoringu Środowiska Głównego Inspektoratu Ochrony Środowiska
<b>Publikacja</b>	<a href="http://powietrze.gios.gov.pl/pjp/warnings">http://powietrze.gios.gov.pl/pjp/warnings</a>



## ZBIÓR PRZEPISÓW PRAWNYCH DO MODUŁÓW ZADANIOWYCH

<b>1.</b>	<b>Ustawa z dnia 26 kwietnia 2007 r. o zarządzaniu kryzysowym</b>
<p><b>Art. 14</b></p> <p><b>2.</b> Do zadań wojewody w sprawach zarządzania kryzysowego należy:</p> <p>1) kierowanie monitorowaniem, planowaniem, reagowaniem i usuwaniem skutków zagrożeń na terenie województwa.</p> <p><b>6.</b> Do zadań komórki organizacyjnej właściwej w sprawach zarządzania kryzysowego w urzędzie wojewódzkim należy w szczególności:</p> <p>1) gromadzenie i przetwarzanie danych oraz ocena zagrożeń występujących na obszarze województwa;</p> <p>2) monitorowanie, analizowanie i prognozowanie rozwoju zagrożeń na obszarze województwa;</p> <p>3) dostarczanie niezbędnych informacji dotyczących aktualnego stanu bezpieczeństwa dla wojewódzkiego zespołu zarządzania kryzysowego, zespołu zarządzania kryzysowego działającego w urzędzie obsługującym ministra właściwego do spraw wewnętrznych oraz Centrum.</p> <p><b>8.</b> Do zadań zespołu wojewódzkiego należy w szczególności:</p> <p>3) przekazywanie wiadomości do publicznej informacji związanej z zagrożeniami</p>	
<b>2.</b>	<b>Rozporządzenie Ministra Spraw Wewnętrznych i Administracji z dnia 2 grudnia 2015 r. w sprawie szczegółowego zakresu informacji wymaganych do podania do publicznej wiadomości przez właściwe organy Państwowej Straży Pożarnej</b>
<p><b>§ 12.</b> Zakres informacji o zamieszczeniu w publicznie dostępnym wykazie, aktualizowanym corocznie, wykazu substancji niebezpiecznych znajdujących się w zakładach o dużym ryzyku obejmuje:</p> <p>1) datę zamieszczenia informacji i numer wpisu w publicznie dostępnym wykazie;</p> <p>2) oznaczenie prowadzącego zakład, jego miejsce zamieszkania albo siedzibę, numer telefonu/faksu i adres e-mail;</p> <p>3) nazwę, siedzibę, adres strony internetowej zakładu, jego numer telefonu/faksu i adres e-mail;</p> <p>4) datę ostatniej aktualizacji danych o substancjach niebezpiecznych, dokonanej przez zakład</p>	
<b>3.</b>	<b>Ustawa z dnia 29 listopada 2000 r. Prawo atomowe</b>
<p><b>Art. 92</b></p> <p><b>1.</b> Ludność, która w przypadku wystąpienia zdarzenia radiacyjnego mogłaby otrzymać dawkę promieniowania jonizującego przekraczającą dawkę graniczną dla ogółu ludności, jest okresowo informowana o możliwych do zastosowania środkach ochrony zdrowia oraz o działaniach, jakie powinna podjąć w razie wystąpienia zdarzenia radiacyjnego (informacja wyprzedzająca). Informacja wyprzedzająca jest aktualizowana w miarę rozwoju sytuacji</p>	
<b>4.</b>	<b>Rozporządzenie Rady Ministrów z dnia 27 kwietnia 2004 r. w sprawie informacji wyprzedzającej dla ludności na wypadek zdarzenia radiacyjnego</b>
<p><b>§ 6.</b> Zakres informacji wyprzedzającej obejmuje:</p> <p>1) podstawowe dane o promieniowaniu jonizującym oraz o skutkach jego oddziaływania na człowieka i środowisko;</p> <p>2) w przypadku działalności (...) rodzaje sytuacji awaryjnych i scenariusze ich rozwoju, brane pod uwagę przy projektowaniu działalności, mogące prowadzić do wystąpienia zdarzeń radiacyjnych powodujących zagrożenie, (...) poza terenem jednostki organizacyjnej, z określeniem rodzaju i zasięgu ich potencjalnych skutków dla ludności i środowiska;</p> <p>3) w przypadku działalności (...) rodzaje sytuacji awaryjnych i scenariusze ich rozwoju, mogące wystąpić podczas transportu lub awaryjnego powrotu pojazdu kosmicznego na Ziemię, mogące prowadzić do wystąpienia zdarzeń radiacyjnych powodujących zagrożenie (...) z określeniem prawdopodobieństwa ich wystąpienia oraz rodzaju i zasięgu ich potencjalnych skutków dla ludności i środowiska;</p> <p>4) określenie sposobu alarmowania ludności o wystąpieniu i informowania o rozwoju zdarzenia radiacyjnego;</p> <p>5) wskazanie sposobów postępowania i zachowania się ludności w celu ochrony przed skutkami zdarzenia radiacyjnego i uzyskania niezbędnej pomocy, w tym wskazanie środków ochrony ludności przewidzianych w zakładowym i wojewódzkim planie postępowania awaryjnego w przypadku wystąpienia takiej sytuacji.</p> <p><b>§ 8</b></p> <p><b>1.</b> Informacja wyprzedzająca jest przekazywana przez Prezesa Państwowej Agencji Atomistyki wojewodom województw, na terenach których mogą wystąpić skutki zdarzenia radiacyjnego (...) niezwłocznie po uzyskaniu informacji o możliwości wystąpienia zdarzenia radiacyjnego.</p> <p><b>2.</b> Informację, o której mowa w ust. 1, wojewodowie przekazują grupom ludności (...) w drodze aktu prawa miejscowego, niezwłocznie po jej uzyskaniu od Prezesa Państwowej Agencji Atomistyki</p>	

5.	Ustawa z dnia 20 lipca 1991 r. <b>o Inspekcji Ochrony Środowiska</b>
<p><b>Art. 28. 1.</b> Główny Inspektor Ochrony Środowiska zapewnia informowanie społeczeństwa o stanie środowiska oraz nieodpłatnie udostępnia organom administracji publicznej informacje (...), zgodnie z przepisami ustawy z dnia 3 października 2008 r. o udostępnianiu informacji o środowisku i jego ochronie, udziale społeczeństwa w ochronie środowiska oraz o ocenach oddziaływania na środowisko</p>	
6.	Ustawa z dnia 23 stycznia 2009 r. <b>o wojewodzie i administracji rządowej w województwie</b>
<p><b>Art. 22.</b> Wojewoda odpowiada za wykonywanie polityki Rady Ministrów w województwie, a w szczególności:          (...)          3) dokonuje oceny stanu zabezpieczenia przeciwpowodziowego województwa, opracowuje plan operacyjny ochrony przed powodzią oraz ogłasza i odwołuje pogotowie i alarm przeciwpowodziowy;          4) wykonuje i koordynuje zadania w zakresie obronności i bezpieczeństwa państwa oraz zarządzania kryzysowego, wynikające z odrębnych ustaw</p>	
7.	Rozporządzenie Ministra Środowiska z dnia 22 sierpnia 2007 r. <b>w sprawie podmiotów, którym państwowa służba hydrologiczno- meteorologiczna i państwowa służba hydrogeologiczna są obowiązane przekazywać ostrzeżenia, prognozy, komunikaty i biuletyny oraz sposobu i częstotliwości ich przekazywania</b>
<p><b>§ 2. 1.</b> Ostrzeżenia przed niebezpiecznymi zjawiskami zachodzącymi w atmosferze i hydrosferze, ostrzeżenia przed niebezpiecznymi zjawiskami zachodzącymi w strefach zasilania lub poboru wód podziemnych, prognozy meteorologiczne, hydrologiczne, zmian wielkości zasobów wód podziemnych, w tym dostępnych zasobów wód podziemnych oraz stanu wód podziemnych, a także ich zagrożeń (prognozy hydrogeologiczne), komunikaty meteorologiczne, hydrologiczne, hydrogeologiczne, biuletyny i roczniki przekazuje się:          49) wojewodom</p>	
8.	Ustawa z dnia 20 lipca 2000 r. <b>o ogłaszaniu aktów normatywnych i niektórych innych aktów prawnych</b>
<p><b>Art. 13.</b> W wojewódzkim dzienniku urzędowym ogłasza się:          1) akty prawa miejscowego stanowione przez wojewodę i organy administracji niespolonej;          10) inne akty prawne, informacje, komunikaty, obwieszczenia i ogłoszenia, jeżeli tak stanowią przepisy szczególne.  <b>Art. 14</b>          1. Przepisy porządkowe ogłasza się w drodze obwieszczeń, a także w sposób zwyczajowo przyjęty na danym terenie lub w środkach masowego przekazu.          2. Za dzień ogłoszenia przepisów porządkowych uważa się dzień wskazany w obwieszczeniu.          3. Ogłoszenie przepisów porządkowych w sposób określony w ust. 1 nie zwalnia z obowiązku ich ogłoszenia w wojewódzkim dzienniku urzędowym.  <b>Art. 23.</b> Wojewoda wydaje wojewódzki dziennik urzędowy</p>	
9.	<b>„Regulamin Organizacyjny Opolskiego Urzędu Wojewódzkiego w Opolu”</b>
<p><b>§ 16</b>          3. Do zakresu działania Wojewódzkiego Centrum Zarządzania Kryzysowego w szczególności należy:          4) współpraca z podmiotami realizującymi monitoring środowiska;          12) przetwarzanie, sprawdzanie i przekazywanie odpowiednim służbom informacji związanych z zagrożeniami;          16) współpraca i wymiana informacji z Centrum Powiadomiania Ratunkowego, w zakresie wynikającym z przepisów ustawy z dnia 22 listopada 2013 roku o systemie powiadomiania ratunkowego oraz rozporządzeń wykonawczych;  <b>4. 1.</b> Do zadań Oddziału Ochrony Ludności i Logistyki należy w szczególności:          6) współudział w gromadzeniu i aktualizacji baz danych niezbędnych w procesie zarządzania kryzysowego;          9) dostarczanie niezbędnych informacji dotyczących aktualnego stanu bezpieczeństwa dla wojewódzkiego zespołu zarządzania kryzysowego, zespołu zarządzania kryzysowego działającego w urzędzie obsługującym ministra właściwego do spraw wewnętrznych oraz Rządowego Centrum Bezpieczeństwa;</p> <p><b>§ 19</b>          5. Do zadań Oddziału Nadzoru i Redakcji Dziennika Urzędowego Województwa Opolskiego należy w szczególności:          12) korekta redakcyjna publikowanych aktów prawnych zgodnie z zasadami techniki legislacyjnej;          13) skład komputerowy i publikacja Dziennika Urzędowego Województwa Opolskiego</p>	

<b>10.</b>	<b>Ustawa z dnia 26 kwietnia 2007 r. o zarządzaniu kryzysowym</b>
<p><b>Art. 14</b></p> <p>7. Organem pomocniczym wojewody w zapewnieniu wykonywania zadań zarządzania kryzysowego jest wojewódzki zespół zarządzania kryzysowego, powoływany przez wojewodę, który określa jego skład, organizację, siedzibę oraz tryb pracy, zwany dalej „zespołem wojewódzkim”.</p> <p>8. Do zadań zespołu wojewódzkiego należy w szczególności:</p> <ol style="list-style-type: none"> <li>1) cena występujących i potencjalnych zagrożeń mogących mieć wpływ na bezpieczeństwo publiczne i prognozowanie tych zagrożeń;</li> <li>2) przygotowywanie propozycji działań i przedstawianie wojewodzie wniosków dotyczących wykonania, zmiany lub zaniechania działań ujętych w wojewódzkim planie zarządzania kryzysowego;</li> <li>3) przekazywanie do wiadomości publicznej informacji związanych z zagrożeniami;</li> <li>4) opiniowanie wojewódzkiego planu zarządzania kryzysowego.</li> </ol> <p>9. W skład zespołu wojewódzkiego wchodzi wojewoda jako przewodniczący, kierownik komórki organizacyjnej właściwej w sprawach zarządzania kryzysowego w urzędzie wojewódzkim jako zastępca przewodniczącego, a także inne osoby wskazane przez przewodniczącego w zależności od potrzeb spośród:</p> <ol style="list-style-type: none"> <li>1) kierowników zespolonych służb, inspekcji i straży wojewódzkich;</li> <li>2) osób zatrudnionych w urzędzie wojewódzkim lub w jednostkach organizacyjnych służb, inspekcji i straży wojewódzkich;</li> <li>3) osób zatrudnionych w Państwowym Gospodarstwie Wodnym Wody Polskie oraz Instytucie Meteorologii i Gospodarki Wodnej</li> </ol>	
<b>11.</b>	<b>„Regulamin Organizacyjny Opolskiego Urzędu Wojewódzkiego w Opolu”</b>
<p><b>§ 16</b></p> <p>3. Do zakresu działania Wojewódzkiego Centrum Zarządzania Kryzysowego w szczególności należy:</p> <ol style="list-style-type: none"> <li>13) uruchamianie procedur na wypadek sytuacji kryzysowej;</li> </ol> <p>4. Do zadań Oddziału Ochrony Ludności i Logistyki należy w szczególności:</p> <ol style="list-style-type: none"> <li>8) zapewnienie funkcjonowania Wojewódzkiego Zespołu Zarządzania Kryzysowego (...).</li> </ol> <p><b>§ 24</b></p> <p>9. Do zadań Oddziału Informatyki i Rozwoju należy w szczególności:</p> <ol style="list-style-type: none"> <li>7) obsługa wydarzeń organizowanych w siedzibie Urzędu oraz poza nim w zakresie zapewnienia multimediiów;</li> <li>17) obsługa systemów wideokonferencyjnych.</li> </ol> <p>11. Do zadań Oddziału Obsługi Urzędu należy w szczególności:</p> <ol style="list-style-type: none"> <li>8) organizacja pracy obsługi związanej z technicznym przygotowaniem narad, spotkań i uroczystości;</li> </ol>	
<b>12.</b>	<b>Ustawa z dnia 26 kwietnia 2007 r. o zarządzaniu kryzysowym</b>
<p><b>Art. 14</b></p> <p>1. Organem właściwym w sprawach zarządzania kryzysowego na terenie województwa jest wojewoda.</p> <p>2. Do zadań wojewody w sprawach zarządzania kryzysowego należy:</p> <ol style="list-style-type: none"> <li>1) kierowanie monitorowaniem, planowaniem, reagowaniem i usuwaniem skutków zagrożeń na terenie województwa;</li> <li>4) wnioskowanie o użycie pododdziałów lub oddziałów Sił Zbrojnych Rzeczypospolitej Polskiej do wykonywania zadań (...)</li> <li>6) zapobieganie, przeciwdziałanie i usuwanie skutków zdarzeń o charakterze terrorystycznym;</li> <li>6a) współdziałanie z Szefem Agencji Bezpieczeństwa Wewnętrznego w zakresie zapobiegania, przeciwdziałania i usuwania skutków zdarzeń o charakterze terrorystycznym;</li> <li>7) organizacja wykonania zadań z zakresu ochrony infrastruktury krytycznej</li> </ol>	
<b>13.</b>	<b>Ustawa z dnia 23 stycznia 2009 r. o wojewodzie i administracji rządowej w województwie</b>
<p><b>Art. 22</b></p> <p>Wojewoda odpowiada za wykonywanie polityki Rady Ministrów w województwie, a w szczególności:</p> <ol style="list-style-type: none"> <li>2) zapewnia współdziałanie wszystkich organów administracji rządowej i samorządowej działających w województwie i kieruje ich działalnością w zakresie zapobiegania zagrożeniu życia, zdrowia lub mienia oraz zagrożeniom środowiska, bezpieczeństwa państwa i utrzymania porządku publicznego, ochrony praw obywatelskich, a także zapobiegania klęskom żywiołowym i innym nadzwyczajnym zagrożeniom oraz zwalczania i usuwania ich skutków, na zasadach określonych w odrębnych ustawach;</li> </ol> <p><b>Art. 25</b></p> <p>1. Wojewoda może wydawać polecenia obowiązujące wszystkie organy administracji rządowej działającej w województwie, a w sytuacjach nadzwyczajnych, o których mowa w art. 22 pkt 2, obowiązujące również organy samorządu terytorialnego. O wydanych poleceniach wojewoda niezwłocznie informuje właściwego ministra</p>	

14.	<p style="text-align: center;"><b>Ustawa z dnia 5 grudnia 2008 r. o zapobieganiu oraz zwalczaniu zakażeń i chorób zakaźnych u ludzi</b></p>
	<p><b>Art. 44</b> 1. W celu zapewnienia skuteczności działań służących ochronie zdrowia publicznego przed zakażeniami i chorobami zakaźnymi wojewoda sporządza wojewódzki plan działania na wypadek wystąpienia epidemii, zwany dalej „planem”, na okres trzech lat, z możliwością aktualizacji.</p> <p><b>Art. 46</b> 1. Stan zagrożenia epidemicznego lub stan epidemii na obszarze województwa lub jego części ogłasza i odwołuje wojewoda, w drodze rozporządzenia, na wniosek państwowego wojewódzkiego inspektora sanitarnego. (...) 3. Ogłaszając stan zagrożenia epidemicznego lub stan epidemii, minister właściwy do spraw zdrowia lub wojewoda mogą nałożyć obowiązek szczepień ochronnych na inne osoby niż określone (...) oraz przeciw innym zakażeniom i chorobom zakaźnym, (...).</p> <p>4. W rozporządzeniach, o których mowa w ust. 1 i 2, można ustanowić: 1) czasowe ograniczenie określonego sposobu przemieszczania się, 2) czasowe ograniczenie lub zakaz obrotu i używania określonych przedmiotów lub produktów spożywczych, 3) czasowe ograniczenie funkcjonowania określonych instytucji lub zakładów pracy, 4) zakaz organizowania widowisk i innych zgromadzeń ludności, 5) obowiązek wykonania określonych zabiegów sanitarnych, jeżeli wykonanie ich wiąże się z funkcjonowaniem określonych obiektów produkcyjnych, usługowych, handlowych lub innych obiektów, 6) nakaz udostępnienia nieruchomości, lokali, terenów i dostarczenia środków transportu do działań przeciwepidemicznych przewidzianych planami przeciwepidemicznymi, 7) obowiązek przeprowadzenia szczepień ochronnych, o których mowa w ust. 3, oraz grupy osób podlegające tym szczepieniom, rodzaj przeprowadzanych szczepień ochronnych - uwzględniając drogi szerzenia się zakażeń i chorób zakaźnych oraz sytuację epidemiczną na obszarze, na którym ogłoszono stan zagrożenia epidemicznego lub stan epidemii.</p> <p>6. Wojewoda ma obowiązek poinformowania obywateli o obowiązkach wynikających z przepisów, o których mowa w ust. 1-4, w sposób zwyczajowo przyjęty na danym terenie.</p> <p><b>Art. 47</b> 4. Decyzję o skierowaniu do pracy przy zwalczaniu epidemii na terenie województwa, w którym osoba skierowana posiada miejsce pobytu lub jest zatrudniona, wydaje właściwy wojewoda, a w razie skierowania do pracy na obszarze innego województwa - minister właściwy do spraw zdrowia</p>
15.	<p style="text-align: center;"><b>Ustawa z dnia 16 lutego 2007 r. o zapasach ropy naftowej, produktów naftowych i gazu ziemnego oraz zasadach postępowania w sytuacjach zagrożenia bezpieczeństwa paliwowego państwa i zakłóceń na rynku naftowym</b></p>
	<p><b>Art. 43</b> 4. Koordynatorami działań kontrolnych są wojewodowie.</p> <p><b>Art. 44</b> 1. Wojewodowie przygotowują plany działań, mające na celu zapewnienie wdrożenia ograniczeń, (...), określające: 1) sposób przygotowania i rozdziału upoważnień do zakupu paliw (...); 2) sposób koordynacji kontroli przestrzegania ograniczeń (...); 3) służby odpowiedzialne za rozdział upoważnień do zakupu paliw (...); wykaz podmiotów o szczególnym znaczeniu dla funkcjonowania państwa lub gospodarki, ochrony życia, zdrowia lub bezpieczeństwa obywateli, mających prawo pierwszeństwa do zaopatrywania się w paliwa pochodzące z zapasów obowiązkowych ropy naftowej lub paliw, mających siedzibę na obszarze ich właściwości, wraz z przewidywaną wielkością zapotrzebowania miesięcznego tych podmiotów na paliwa z uwzględnieniem podziału na poszczególne gatunki paliw</p>
16.	<p style="text-align: center;">Ustawa z dnia 29 listopada 2000 r. <b>Prawo atomowe</b></p>
	<p><b>Art. 86i</b> 1. Zakładowy, wojewódzki i krajowy plan postępowania awaryjnego określają zadania w zakresie: 1) przygotowania do reagowania na zdarzenie radiacyjne i sposób realizacji tych zadań; 2) reagowania na zdarzenie radiacyjne i sposób realizacji tych zadań; 3) zarządzania sytuacją narażenia istniejącego powstałą w wyniku zdarzenia radiacyjnego i sposób realizacji tych zadań.</p> <p>7. Rada Ministrów określi, w drodze rozporządzenia, szczegółową zawartość zakładowego, wojewódzkiego i krajowego planu postępowania awaryjnego, uwzględniając w tych planach różne kategorie zagrożeń, jakie mogą powstać w związku z wykonywaną działalnością z narażeniem, oraz mając na względzie wydane w tym zakresie zalecenia MAEA.</p> <p><b>Art. 89</b> 1. Wprowadzenie działań interwencyjnych, o których mowa w art. 90, w związku ze zdarzeniem radiacyjnym, którego zasięg skutków nie przekracza obszaru jednego województwa, następuje w drodze aktu prawa miejscowego wydanego przez wojewodę właściwego dla miejsca zdarzenia.</p> <p><b>Art. 90</b> Działaniami interwencyjnymi wprowadzanymi w razie możliwości przekroczenia poziomów interwencyjnych są: 1) ewakuacja; 2) nakaz pozostania w pomieszczeniach zamkniętych; 3) podanie preparatów ze stabilnym jodem; 4) zakaz lub ograniczenie: spożywania skażonej żywności i skażonej wody przeznaczonej do spożycia przez ludzi, żywienia</p>

zwierząt skażonymi środkami żywienia zwierząt i pojenia skażoną wodą oraz wypasu zwierząt na skażonym terenie;  
5) czasowe przesiedlenie ludności;  
6) stałe przesiedlenie ludności.

**Art. 91** Działaniami interwencyjnymi, o których mowa w art. 90, kieruje:

1) wojewoda właściwy dla miejsca zdarzenia radiacyjnego - w przypadku zdarzenia radiacyjnego powodującego zagrożenie publiczne o zasięgu wojewódzkim;

**Art. 91a** W zakresie działań interwencyjnych, o których mowa w art. 90, wojewodzie są podporządkowane organy i jednostki organizacyjne administracji rządowej i samorządu województwa oraz inne siły i środki wydzielone do jego dyspozycji i skierowane do wykonywania tych działań.

**Art. 94**

1. Raport o zdarzeniu radiacyjnym, po zakończeniu działań interwencyjnych, niezwłocznie przekazuje:

1) kierownik jednostki organizacyjnej - organowi właściwemu do wydania zezwolenia, przyjęcia zgłoszenia albo przyjęcia powiadomienia, o których mowa w art. 4 ust. 1 lub 1a, w przypadku zdarzenia radiacyjnego powodującego zagrożenie jednostki organizacyjnej;

2) wojewoda - ministrowi właściwemu do spraw wewnętrznych oraz Prezesowi Agencji, w przypadku zdarzenia radiacyjnego powodującego zagrożenie publiczne o zasięgu wojewódzkim

**17.**

Rozporządzenie Rady Ministrów z dnia 27 czerwca 2012 r. **w sprawie warunków i sposobie przygotowania oraz wykorzystywania podmiotów leczniczych na potrzeby obronne państwa oraz właściwości organów w tych sprawach**

**§ 3**

1. Organami właściwymi do organizowania, nakładania, nadzorowania i uruchamiania realizacji zadań, (...) są :

1) wojewoda – w odniesieniu do właściwych terytorialnie:

- a) jednostek samorządu terytorialnego,
- b) podmiotów leczniczych niebędących przedsiębiorcami, dla których podmiotem tworzącym nie jest jednostka samorządu terytorialnego, w uzgodnieniu z podmiotem tworzącym,
- c) podmiotów leczniczych innych niż niebędących przedsiębiorcami, na wniosek właściwego miejscowo starosty.

**§ 4**

1. Planowana liczba łóżek bazy szpitalnej może zostać zwiększona przez wojewodę, jeżeli wynika to z przeprowadzonych analiz zagrożeń.

**Załącznik 2. 9.** Kierownik podmiotu leczniczego w zakresie wydzielania łóżek szpitalnych na potrzeby służb mundurowych jest obowiązany do informowania o ruchu pacjentów (żołnierzy i funkcjonariuszy) przyjętych na leczenie do placówki oraz o liczbie i wykorzystaniu wydzielonych łóżek w trybie i na zasadach określonych przez przedstawiciela resortowego w uzgodnieniu z organami, o których mowa w § 3 ust. 1 rozporządzenia

**18.**

Ustawa z dnia 8 września 2006 r. **o Państwowym Ratownictwie Medycznym**

**Art. 18.** Organami administracji rządowej właściwymi w zakresie wykonywania zadań systemu są:

2) wojewoda.

**Art. 19**

2. Planowanie, organizowanie, koordynowanie systemu oraz nadzór nad systemem na terenie województwa jest zadaniem wojewody

**19.**

Rozporządzenie Ministra Zdrowia z dnia 8 listopada 2018 r. **w sprawie wojewódzkiego planu działania systemu Państwowe Ratownictwo Medyczne**

**§ 2** Plan zawiera:

5) opis sposobu współpracy wojewody i dysponentów jednostek systemu z organami administracji publicznej i jednostkami systemu z innych województw, w tym jeżeli dotyczy opisu współpracy zawartego w umowach międzynarodowych, dotyczącego współpracy transgranicznej w zakresie ratownictwa medycznego, w zakresie:

- a) procedurach współpracy;
- b) kompetencjach i trybie podejmowania działań;
- c) obiegu i wymianie informacji

**20.**

Ustawa z dnia 26 kwietnia 2007 r. **o zarządzaniu kryzysowym**

**Art. 14**

2. Do zadań wojewody w sprawach zarządzania kryzysowego należy:

- 1) kierowanie monitorowaniem, planowaniem, reagowaniem i usuwaniem skutków zagrożeń na terenie województwa;
- 6a) współdziałanie z Szefem Agencji Bezpieczeństwa Wewnętrznego w zakresie zapobiegania, przeciwdziałania i usuwania skutków zdarzeń o charakterze terrorystycznym.

21.	Ustawa z dnia 23 stycznia 2009 r. <b>o wojewodzie i administracji rządowej w województwie</b>
<p><b>Art. 22</b> Wojewoda odpowiada za wykonywanie polityki Rady Ministrów w województwie, a w szczególności:</p> <p>2) zapewnia współdziałanie wszystkich organów administracji rządowej i samorządowej działających w województwie i kieruje ich działalnością w zakresie zapobiegania zagrożeniu życia, zdrowia lub mienia oraz zagrożeniom środowiska, bezpieczeństwa państwa i utrzymania porządku publicznego, ochrony praw obywatelskich, a także zapobiegania klęskom żywiołowym i innym nadzwyczajnym zagrożeniom oraz zwalczania i usuwania ich skutków, na zasadach określonych w odrębnych ustawach.</p> <p><b>Art. 25</b></p> <p>1. Wojewoda może wydawać polecenia obowiązujące wszystkie organy administracji rządowej działające w województwie, a w sytuacjach nadzwyczajnych, o których mowa w art. 22 pkt 2, obowiązujące również organy samorządu terytorialnego. O wydanych poleceniach wojewoda niezwłocznie informuje właściwego ministra</p>	
22.	Zarządzenie nr 114/20 Wojewody Opolskiego z dnia 12 października 2020 r. <b>w sprawie powołania i organizacji Wojewódzkiego Zespołu Zarządzania Kryzysowego</b>
Załączniki dodatkowe: 42 i 43 do Wojewódzkiego Planu Zarządzania Kryzysowego	
23.	Ustawa z dnia 26 kwietnia 2007 r. <b>o zarządzaniu kryzysowym</b>
<p><b>Art. 14</b></p> <p>2. Do zadań wojewody w sprawach zarządzania kryzysowego należy:</p> <p>1) kierowanie monitorowaniem, planowaniem, reagowaniem i usuwaniem skutków zagrożeń na terenie województwa.</p> <p><b>Art. 16</b></p> <p>2. Do zadań wojewódzkich centrów zarządzania kryzysowego należy:</p> <p>3) nadzór nad funkcjonowaniem systemu wykrywania i alarmowania oraz systemu wczesnego ostrzegania ludności</p>	
24.	Rozporządzenie Rady Ministrów z dnia 7 stycznia 2013 r. <b>w sprawie systemów wykrywania skażeń i powiadania o ich wystąpieniu oraz właściwości organów w tych sprawach</b> (Dz.U.2013.96)
<p><b>§ 4</b> W skład krajowego systemu wchodzi:</p> <p>1) systemy wykrywania skażeń i alarmowania o skażeniach obejmujące:</p> <p>d) nadzorowane przez wojewodów wojewódzkie systemy wykrywania i alarmowania oraz wojewódzkie systemy wczesnego ostrzegania o zagrożeniach (...)</p>	
25.	Ustawa z dnia 26 kwietnia 2007 r. <b>o zarządzaniu kryzysowym</b>
<p><b>Art. 14</b></p> <p>2. Do zadań wojewody w sprawach zarządzania kryzysowego należy:</p> <p>1) kierowanie monitorowaniem, planowaniem, reagowaniem i usuwaniem skutków zagrożeń na terenie województwa.</p> <p><b>8.</b> Do zadań zespołu wojewódzkiego należy w szczególności:</p> <p>3) przekazywanie do wiadomości publicznej informacji związanych z zagrożeniami</p>	
26.	Ustawa z dnia ustawy z dnia 6 września 2001 r. <b>o dostępie do informacji publicznej</b>
<p><b>Art. 4</b></p> <p>1. Obowiązane do udostępniania informacji publicznej są władze publiczne oraz inne podmioty wykonujące zadania publiczne, w szczególności:</p> <p>1) organy władzy publicznej;</p> <p><b>Art. 7</b></p> <p>1. Udostępnianie informacji publicznych następuje w drodze:</p> <p>1) Oglądania informacji publicznych, w tym dokumentów urzędowych, w Biuletynie Informacji Publicznej (...).</p> <p><b>Art. 8</b></p> <p>1. Tworzy się urzędowy publikator teleinformatyczny – Biuletyn Informacji Publicznej – w celu powszechnego udostępniania informacji publicznej, w postaci ujednoczonego systemu stron w sieci teleinformatycznej (...).</p> <p><b>Art. 11</b></p>	

<p>Informacja publiczna może być udostępniana:</p> <ol style="list-style-type: none"> <li>1) w drodze wyłożenia lub wywieszenia w miejscach ogólnie dostępnych;</li> <li>2) przez zainstalowane w miejscach, o których mowa w pkt 1, urządzenia umożliwiające zapoznanie się z tą informacją</li> </ol>	
<b>27.</b>	<b>Ustawa z dnia 20 lipca 2000 r. o ogłaszaniu aktów normatywnych i niektórych innych aktów prawnych</b>
<p><b>Art. 2a</b> 1. Akty normatywne i inne akty prawne podlegające ogłoszeniu ogłasza się w formie dokumentu elektronicznego (...)</p> <p><b>Art. 13</b> W wojewódzkim dzienniku urzędowym ogłasza się: 1) akty prawa miejscowego stanowione przez wojewodę i organy administracji niespolonej; 10) inne akty prawne, informacje, komunikaty, obwieszczenia i ogłoszenia, jeżeli tak stanowią przepisy szczególne</p>	
<b>28.</b>	<b>Ustawa z dnia 26 kwietnia 2007 r. o zarządzaniu kryzysowym</b>
<p><b>Art. 16</b> 1. Do zadań wojewódzkich centrów zarządzania kryzysowego należy: 1) pełnienie całodobowego dyżuru w celu zapewnienia przepływu informacji na potrzeby zarządzania kryzysowego; 2) współdziałanie z centrami zarządzania kryzysowego organów administracji publicznej; 5) współdziałanie z podmiotami prowadzącymi akcji ratownicze, poszukiwawcze i humanitarne</p>	
<b>29.</b>	<b>Ustawa z dnia 23 stycznia 2009 r. o wojewodzie i administracji rządowej w województwie</b>
<p><b>Art. 25</b> 1. Wojewoda może wydawać polecenia obowiązujące wszystkie organy administracji rządowej działające w województwie, a w sytuacjach nadzwyczajnych (...) obowiązujące również organy samorządu terytorialnego. O wydanych poleceniach wojewoda niezwłocznie informuje właściwego ministra</p>	
<b>30.</b>	<b>„Regulamin Organizacyjny Opolskiego Urzędu Wojewódzkiego w Opolu”</b>
<p><b>§16</b> 3. Do zakresu działania Wojewódzkiego Centrum Zarządzania Kryzysowego, w szczególności należy: 2) współdziałanie z centrami zarządzania kryzysowego organów administracji publicznej; 12) przetwarzanie, sprawdzanie i przekazywanie odpowiednim służbom informacji związanych z zagrożeniami; 16) współpraca i wymiana informacji z Centrum Powiadamiania Ratunkowego (...).</p> <p><b>§20</b> 4. Do zadań Oddziału ds. Cudzoziemców należy w szczególności: 7) obsługa centralnego systemu informatycznego „POBYT” w zakresie prowadzonych spraw cudzoziemców, obywateli Unii Europejskiej i członków ich rodzin</p>	
<b>31.</b>	<b>Ustawa z dnia 26 kwietnia 2007 r. o zarządzaniu kryzysowym</b>
<p><b>Art. 14</b> 1. Organem właściwym w sprawach zarządzania kryzysowego na terenie województwa jest wojewoda.</p> <p><b>Art. 16</b> 2. Do zadań wojewódzkich centrów zarządzania kryzysowego należy: 5) współdziałanie z podmiotami prowadzącymi akcje ratownicze, poszukiwawcze i humanitarne.</p>	
<b>32.</b>	<b>Ustawa z dnia 19 sierpnia 1994 r. o ochronie zdrowia psychicznego</b>
<p><b>Art. 1</b> 1. Ochronę zdrowia psychicznego zapewniają organy administracji rządowej i samorządowej oraz instytucje do tego powołane.</p> <p><b>Art. 4</b> 1. Działania zapobiegawcze w zakresie ochrony zdrowia psychicznego są podejmowane przede wszystkim wobec dzieci, młodzieży, osób starszych i wobec osób znajdujących się w sytuacjach stwarzających zagrożenie dla ich zdrowia psychicznego.</p>	

33.	Ustawa z dnia 12 marca 2004 r. <b>o pomocy społecznej</b>
<p><b>Art. 22</b> Do zadań wojewody należy:</p> <p>4) prowadzenia rejestru domów pomocy społecznej, placówek zapewniających całodobową opiekę osobom niepełnosprawnym, przewlekle chorym lub osobom w podeszłym wieku, w tym prowadzonych na podstawie przepisów o działalności gospodarczej, miejsc udzielania tymczasowego schronienia oraz jednostek specjalistycznego poradnictwa;</p> <p>8) nadzór nad realizacją zadań samorządu gminnego, powiatowego i województwa, w tym nad jakością działalności jednostek organizacyjnych pomocy społecznej oraz nad jakością usług, dla których minister właściwy do spraw zabezpieczenia społecznego określił standardy, a także nad zgodnością zatrudnienia pracowników jednostek organizacyjnych pomocy społecznej z wymaganymi kwalifikacjami</p>	
34.	Ustawa z dnia 5 grudnia 2008 r. <b>o zapobieganiu oraz zwalczaniu zakażeń i chorób zakaźnych u ludzi</b>
<p><b>Art. 46</b></p> <p>1. Stan zagrożenia epidemicznego lub stan epidemii na obszarze województwa lub jego części ogłasza i odwołuje wojewoda, w drodze rozporządzenia, na wniosek państwowego wojewódzkiego inspektora sanitarnego.</p> <p>2. Jeżeli zagrożenie epidemiczne lub epidemia występuje na obszarze więcej niż jednego województwa, stan zagrożenia epidemicznego lub stan epidemii ogłasza i odwołuje, w drodze rozporządzenia, minister właściwy do spraw zdrowia w porozumieniu z ministrem właściwym do spraw administracji publicznej, na wniosek Głównego Inspektora Sanitarnego.</p> <p>3. Ogłaszając stan zagrożenia epidemicznego lub stan epidemii, minister właściwy do spraw zdrowia lub wojewoda mogą nałożyć obowiązek szczepień ochronnych na inne osoby niż określone na podstawie art. 17 ust. 9 pkt 2 oraz przeciw innym zakażeniom i chorobom zakaźnym (...).</p> <p>4. W rozporządzeniach, o których mowa w ust. 1 i 2, można ustanowić:</p> <ol style="list-style-type: none"> <li>1) czasowe ograniczenie określonego sposobu przemieszczania się,</li> <li>2) czasowe ograniczenie lub zakaz obrotu i używania określonych przedmiotów lub produktów spożywczych.</li> <li>3) czasowe ograniczenie funkcjonowania określonych instytucji lub zakładów pracy,</li> <li>4) zakaz organizowania widowisk i innych zgromadzeń ludności,</li> <li>5) obowiązek wykonania określonych zabiegów sanitarnych, jeżeli wykonanie ich wiąże się z funkcjonowaniem określonych obiektów produkcyjnych, usługowych, handlowych lub innych obiektów,</li> <li>6) nakaz udostępnienia nieruchomości, lokali, terenów i dostarczenia środków transportu do działań przeciwepidemicznych przewidzianych planami przeciwepidemicznymi,</li> <li>7) obowiązek przeprowadzenia szczepień ochronnych, o których mowa w ust. 3, oraz grupy osób podlegające tym szczepieniom, rodzaj przeprowadzanych szczepień ochronnych - uwzględniając drogi szerzenia się zakażeń i chorób zakaźnych oraz sytuację epidemiczną na obszarze, na którym ogłoszono stan zagrożenia epidemicznego lub stan epidemii.</li> </ol> <p>5. Rozporządzenia, o których mowa w ust. 1 i 2, są:</p> <ol style="list-style-type: none"> <li>1) niezwłocznie ogłaszane w odpowiednim dzienniku urzędowym, zgodnie z przepisami o ogłaszaniu aktów normatywnych;</li> <li>2) wchodzi w życie z dniem ogłoszenia.</li> </ol> <p>6. Wojewoda ma obowiązek poinformowania obywateli o obowiązkach wynikających z przepisów (...), w sposób zwyczajowo przyjęty na danym terenie.</p> <p><b>Art. 47</b></p> <p>1. Pracownicy podmiotów leczniczych, osoby wykonujące zawody medyczne oraz osoby, z którymi podpisano umowy na wykonywanie świadczeń zdrowotnych, mogą być skierowani do pracy przy zwalczaniu epidemii. Do pracy przy zwalczaniu epidemii mogą być skierowane także inne osoby, jeżeli ich skierowanie jest uzasadnione aktualnymi potrzebami podmiotów kierujących zwalczaniem epidemii.</p> <p>2. Skierowanie do pracy przy zwalczaniu epidemii następuje w drodze decyzji</p>	
35.	Ustawa z dnia 8 września 2006 r. <b>o Państwowym Ratownictwie Medycznym</b>
<p><b>Art. 30</b></p> <p>1. W przypadku wystąpienia katastrof naturalnych i awarii technicznych (...) lub gdy w ocenie wojewódzkiego koordynatora ratownictwa medycznego skutki zdarzenia mogą spowodować stan nagłego zagrożenia zdrowotnego znacznej liczby osób, koordynator ten informuje niezwłocznie wojewodę o potrzebie postawienia w stan podwyższonej gotowości wszystkich lub niektórych podmiotów wykonujących działalność leczniczą, działających na obszarze danego województwa.</p> <p>2. W przypadku, o którym mowa w ust. 1, wojewoda może nałożyć, w drodze decyzji administracyjnej, na podmioty wykonujące działalność leczniczą określone w ust. 1 obowiązek pozostawania w stanie podwyższonej gotowości w celu przyjęcia osób znajdujących się w stanie nagłego zagrożenia zdrowotnego.</p> <p>3. Decyzji, o której mowa w ust. 2, nadaje się rygor natychmiastowej wykonalności.</p> <p>4. Wojewoda może upoważnić wojewódzkiego koordynatora ratownictwa medycznego do wydawania decyzji, o których mowa w ust. 2.</p> <p>5. Jeżeli świadczenia opieki zdrowotnej udzielane przez podmioty wykonujące działalność leczniczą w ramach wykonania obowiązku, o którym mowa w ust. 2, nie są finansowane przez Narodowy Fundusz Zdrowia na podstawie umowy o udzielanie świadczeń opieki zdrowotnej, przepisy art. 19 ust. 2-6 ustawy z dnia 27 sierpnia 2004 r. o świadczeniach opieki zdrowotnej finansowanych ze środków publicznych stosuje się odpowiednio</p>	



<b>36.</b>	<b>Ustawa z dnia 26 kwietnia 2007 r. o zarządzaniu kryzysowym</b>
<p><b>Art. 14</b>  1. Do zadań komórki organizacyjnej właściwej w sprawach zarządzania kryzysowego w urzędzie wojewódzkim należy w szczególności:  12) planowanie użycia pododdziałów lub oddziałów Sił Zbrojnych Rzeczypospolitej Polskiej do wykonywania zadań (...)</p>	
<b>38.</b>	<b>Ustawa z dnia 18 kwietnia 2002 r. o stanie klęski żywiołowej</b>
<p><b>Art. 8</b> W czasie stanu klęski żywiołowej działaniami prowadzonymi w celu zapobieżenia skutkom klęski żywiołowej lub ich usunięcia kierują:  3) wojewoda - jeżeli stan klęski żywiołowej wprowadzono na obszarze więcej niż jednego powiatu wchodzącego w skład województwa;  4) minister właściwy do spraw administracji publicznej lub inny minister, do zakresu działania którego należy zapobieganie skutkom danej klęski żywiołowej lub ich usuwanie, a w przypadku wątpliwości co do właściwości ministra lub w przypadku gdy właściwych jest kilku ministrów - minister wyznaczony przez Prezesa Rady Ministrów - jeżeli stan klęski żywiołowej wprowadzono na obszarze więcej niż jednego województwa.</p> <p><b>Art. 9</b>  5. W razie niezdolności do kierowania lub niewłaściwego kierowania działaniami prowadzonymi w celu zapobieżenia skutkom klęski żywiołowej lub ich usunięcia wojewoda z inicjatywy własnej lub na wniosek starosty może zawiesić uprawnienia wójta (burmistrza, prezydenta miasta), (...) oraz wyznaczyć pełnomocnika do kierowania tymi działaniami (...).</p> <p><b>Art. 10</b>  5. W razie niezdolności do kierowania lub niewłaściwego kierowania działaniami prowadzonymi w celu zapobieżenia skutkom klęski żywiołowej lub ich usunięcia, wojewoda może zawiesić uprawnienia starosty (...) oraz wyznaczyć pełnomocnika do kierowania tymi działaniami.</p> <p><b>Art. 11</b>  4. W razie niezdolności do kierowania lub niewłaściwego kierowania działaniami prowadzonymi w celu zapobieżenia skutkom klęski żywiołowej lub ich usunięcia minister, (...), może zawiesić uprawnienia wojewody (...) oraz wyznaczyć pełnomocnika do kierowania tymi działaniami.</p>	
<b>39.</b>	<b>Rozporządzenie Rady Ministrów z dnia 20 lutego 2003 r. w sprawie szczegółowych zasad udziału pododdziałów i oddziałów Sił Zbrojnych Rzeczypospolitej Polskiej w zapobieganiu skutkom klęski żywiołowej lub ich usuwania</b>
<p><b>§ 2</b>  1. Do działań ratowniczych lub prewencyjnych, (...), należą:  1) współudział w monitorowaniu zagrożeń;  2) wykonywanie zadań związanych z oceną skutków zjawisk zaistniałych na obszarze występowania zagrożeń;  3) wykonywanie zadań poszukiwawczo-ratowniczych;  4) ewakuowanie poszkodowanej ludności i mienia;  5) wykonywanie zadań mających na celu przygotowanie warunków do czasowego przebywania ewakuowanej ludności w wyznaczonych miejscach;  6) współudział w ochronie mienia pozostawionego na obszarze występowania zagrożeń;  7) izolowanie obszaru występowania zagrożeń lub miejsca prowadzenia akcji ratowniczej;  8) wykonywanie prac zabezpieczających, ratowniczych i ewakuacyjnych przy zagrożonych dobrach kultury;  9) prowadzenie prac wymagających użycia specjalistycznego sprzętu technicznego lub materiałów wybuchowych będących w zasobach Sił Zbrojnych Rzeczypospolitej Polskiej;  10) usuwanie materiałów niebezpiecznych i ich unieszkodliwianie, z wykorzystaniem sił i środków będących na wyposażeniu Sił Zbrojnych Rzeczypospolitej Polskiej;  11) likwidowanie skażeń i zakażeń biologicznych;  12) wykonywanie zadań związanych z naprawą i odbudową infrastruktury technicznej;  13) współudział w zapewnianiu przejezdności szlaków komunikacyjnych;  14) udzielanie pomocy medycznej i wykonywanie zadań sanitarno-higienicznych i przeciwepidemicznych.</p> <p><b>2.</b> Działania, o których mowa w ust. 1, powierza się do realizacji oddziałom Sił Zbrojnych, stosownie do ich przygotowania specjalistycznego.</p> <p><b>§ 5.</b>  <b>1.</b> Koordynowanie udziału oddziałów Sił Zbrojnych w działaniach ratowniczych lub prewencyjnych, o których mowa w § 2 ust. 1, w zależności od obszaru występowania zagrożeń, zapewniają odpowiednio organy, (...). Obejmuje ono przedsięwzięcia mające na celu sprawne włączenie oddziałów Sił Zbrojnych do realizacji zadań, z uwzględnieniem czasu i miejsca ich użycia oraz sposobu współdziałania z innymi podmiotami.  <b>2.</b> Zadania dla oddziałów Sił Zbrojnych organy, o których mowa w ust. 1, przekazują wyłącznie ich dowódcom, którzy wydają podwładnym rozkazy określające sposób wykonania tych zadań</p>	

<b>39.</b>	<b>Ustawa z dnia 18 kwietnia 2002 r. o stanie klęski żywiołowej</b>
<p><b>Art. 5</b></p> <p>1. Rada Ministrów, w drodze rozporządzenia, może wprowadzić stan klęski żywiołowej z własnej inicjatywy lub na wniosek właściwego wojewody.</p> <p>2. W rozporządzeniu, o którym mowa w ust. 1, określa się przyczyny, datę wprowadzenia oraz obszar i czas trwania stanu klęski żywiołowej, a także, w zakresie dopuszczonym niniejszą ustawą, rodzaje niezbędnych ograniczeń wolności i praw człowieka i obywatela.</p> <p>3. Rozporządzenie, o którym mowa w ust. 1, ogłasza się w Dzienniku Ustaw Rzeczypospolitej Polskiej, a ponadto podaje do publicznej wiadomości, w drodze obwieszczenia właściwego wojewody przez rozplakatowanie w miejscach publicznych, a także w sposób zwyczajowo przyjęty na danym obszarze.</p> <p>4. Redaktorzy naczelni dzienników oraz nadawcy programów radiowych i telewizyjnych są obowiązani do niezwłocznego, nieodpłatnego podania do publicznej wiadomości rozporządzenia Rady Ministrów o wprowadzeniu stanu klęski żywiołowej, przekazanego im przez wojewodę właściwego ze względu na siedzibę redakcji lub nadawcy</p>	
<b>40.</b>	<b>Ustawa z dnia 26 kwietnia 2007 r. o zarządzaniu kryzysowym</b>
<p><b>Art. 26</b></p> <p>5. Na dofinansowanie zadań własnych z zakresu zarządzania kryzysowego jednostki terytorialnego mogą otrzymywać dotacje celowe z budżetu państwa</p>	
<b>41.</b>	<b>Ustawa z dnia 23 stycznia 2009 r. o wojewodzie i administracji rządowej w województwie</b>
<p><b>Art. 22</b> Wojewoda odpowiada za wykonywanie polityki Rady Ministrów w województwie, a w szczególności:</p> <p>2) zapewnia współdziałanie wszystkich organów administracji rządowej i samorządowej działających w województwie i kieruje ich działalnością w zakresie zapobiegania zagrożeniu życia, zdrowia lub mienia oraz zagrożeniom środowiska, bezpieczeństwa państwa i utrzymania porządku publicznego, ochrony praw obywatelskich, a także zapobiegania klęskom żywiołowym i innym nadzwyczajnym zagrożeniom oraz zwalczania i usuwania ich skutków, na zasadach określonych w odrębnych ustawach</p>	
<b>42.</b>	<b>Ustawa z dnia 27 sierpnia 2009 r. o finansach publicznych</b>
<p><b>Art. 2</b> Ilekroć w ustawie jest mowa o:</p> <p>1) Ministrze Finansów – rozumie się przez to odpowiednio ministra właściwego do spraw budżetu, ministra właściwego do spraw finansów publicznych oraz ministra do spraw instytucji finansowych.</p> <p>8) dysponencie części budżetowej – rozumie się przez to kierowników jednostek (...), właściwych ministrów, kierowników urzędów centralnych, wojewodów oraz kierowników państwowych jednostek organizacyjnych (...), dysponujących częściami budżetu państwa.</p> <p><b>Art. 171</b></p> <p>1. Dysponenci części budżetowych mogą dokonywać przeniesień wydatków między rozdziałami i paragrafami klasyfikacji wydatków, z zastrzeżeniem ust. 5, w ramach danej części i działu budżetu państwa. (...)</p> <p>5. Dysponenci części budżetowych mogą upoważnić kierowników podległych jednostek do dokonywania przeniesień wydatków w obrębie jednego rozdziału</p>	
<b>43.</b>	<b>Ustawa z dnia 18 kwietnia 2002 r. o stanie klęski żywiołowej</b>
<p><b>Art. 22</b></p> <p>1. Jeżeli siły i środki, którymi dysponuje wójt (burmistrz, prezydent miasta), starosta lub wojewoda albo pełnomocnik, są niewystarczające, można wprowadzić obowiązek świadczeń osobistych i rzeczowych polegających na:</p> <ol style="list-style-type: none"> <li>1) udzielaniu pierwszej pomocy osobom, które uległy nieszczęśliwym wypadkom;</li> <li>2) czynnym udziałem w działaniu ratowniczym lub wykonywaniu innych zadań wyznaczonych przez kierującego akcją ratowniczą;</li> <li>3) wykonywaniu określonych prac;</li> <li>4) oddaniu do użytkowania nieruchomości posiadanych lub rzeczy ruchomych;</li> <li>5) udostępnieniu pomieszczeń osobom ewakuowanym;</li> <li>6) użytkowaniu nieruchomości w określony sposób lub w określonym zakresie;</li> <li>7) przyjęciu na przechowanie i pilnowaniu mienia osób poszkodowanych lub ewakuowanych;</li> <li>8) zabezpieczeniu zagrożonych zwierząt, a w szczególności dostarczaniu paszy i schronienia;</li> <li>9) zabezpieczeniu zagrożonych roślin lub nasion;</li> <li>10) pełnieniu wart;</li> </ol>	

11) zabezpieczeniu własnych źródeł wody pitnej i środków spożywczych przed ich zanieczyszczeniem, skażeniem lub zakażeniem, a także udostępnianiu ich dla potrzeb osób ewakuowanych lub poszkodowanych, w sposób wskazany przez organ nakładający świadczenie;

12) zabezpieczeniu zagrożonych dóbr kultury.

(...)

#### **Art. 23**

1. Niezbędne ograniczenia wolności i praw człowieka i obywatela, (...), w granicach dopuszczonych w rozporządzeniu Rady Ministrów o wprowadzeniu stanu klęski żywiołowej wprowadza, odpowiednio w zakresie kompetencji wynikających z (...):

(...)

3) wojewoda albo pełnomocnik, o którym mowa w(...) - w drodze rozporządzenia albo decyzji.

2. Rozporządzenia wojewody (...) podlegają ogłoszeniu przez rozplakatowanie obwieszczeń w miejscach publicznych lub w inny sposób miejscowo przyjęty, a także przez ogłoszenie w lokalnej prasie.

3. W rozporządzeniu wojewody lub pełnomocnika, zarządzeniu lub decyzji należy podać:

1) podstawę prawną;

2) określenie zakresu i rodzaju ograniczeń;

3) określenie obowiązanych podmiotów;

4) miejsce, dzień i godzinę osobistego stawiennictwa lub realizacji innych ograniczeń;

5) czas trwania ograniczeń;

6) pouczenie o odpowiedzialności karnej lub innych skutkach prawnych naruszenia rozporządzenia, zarządzenia lub decyzji.

4. Do decyzji, o których mowa w ust. 1, stosuje się przepisy Kodeksu postępowania administracyjnego, z zastrzeżeniem że:

1) podlegają one natychmiastowemu wykonaniu z chwilą ich doręczenia lub ogłoszenia;

2) mogą one być w nagłych wypadkach wydawane ustnie, a następnie niezwłocznie potwierdzone na piśmie;

3) odwołanie od nich wnosi się w terminie 3 dni od dnia doręczenia lub potwierdzenia na piśmie decyzji wydanej ustnie;

4) wniesione odwołania podlegają przekazaniu organowi odwoławczemu w terminie 3 dni,

a rozpatrzeniu - w terminie 7 dni od dnia doręczenia mu odwołania;

5) organem wyższego stopnia w sprawach decyzji wydanych przez starostę i wójta (burmistrza, prezydenta miasta) jest wojewoda.

5. Wojewoda może uchylić w całości lub w części zarządzenie lub decyzję wójta (burmistrza, prezydenta miasta), starosty albo pełnomocników (...)

44.

Ustawa z dnia 21 czerwca 2002 r. o stanie wyjątkowym

**Art. 21** W czasie stanu wyjątkowego mogą być wprowadzone ograniczenia wolności i praw człowieka i obywatela w zakresie:

1) dostępu do towarów konsumpcyjnych, poprzez całkowitą lub częściową reglamentację zaopatrzenia ludności;

1a) swobody uzgadniania cen przez strony umowy, poprzez zakazanie okresowego podwyższania cen na towary lub usługi określonego rodzaju albo nakazanie stosowania cen ustalonych na towary lub usługi mające podstawowe znaczenie dla kosztów utrzymania konsumentów;

2) wolności działalności gospodarczej, poprzez nakazanie okresowego zaniechania prowadzenia działalności gospodarczej określonego rodzaju albo ustanowienie obowiązku uzyskania zezwolenia na rozpoczęcie działalności gospodarczej określonego rodzaju;

3) działalności edukacyjnej, poprzez okresowe zawieszenie zajęć dydaktycznych w szkołach włącznie ze szkołami wyższymi, z wyjątkiem szkół duchownych i seminariów duchownych;

4) obrotu krajowymi środkami płatniczymi, obrotu dewizowego oraz działalności kantorowej;

5) transportu drogowego, kolejowego i lotniczego oraz w ruchu jednostek pływających na morskich wodach wewnętrznych i na morzu terytorialnym, a także na śródlądowych drogach wodnych;

6) funkcjonowania systemów łączności oraz działalności telekomunikacyjnej i pocztowej, poprzez nakazanie wyłączenia urządzeń łączności lub zawieszenia świadczenia usług, na czas określony, a także poprzez nakazanie niezwłocznego złożenia do depozytu właściwego organu administracji rządowej radiowych i telewizyjnych urządzeń nadawczych i nadawczo-odbiorczych lub ustalenie innego sposobu ich zabezpieczenia przed wykorzystaniem w sposób zagrażający konstytucyjnemu ustrojowi państwa, bezpieczeństwu obywateli albo porządkowi publicznemu;

7) prawa posiadania broni palnej, amunicji i materiałów wybuchowych oraz innych rodzajów broni lub określonych przedmiotów, poprzez nakazanie niezwłocznego złożenia do depozytu właściwego organu administracji rządowej albo zakazanie noszenia;

8) dostępu do informacji publicznej.

#### **Art. 22**

1. Rada Ministrów, z zastrzeżeniem ust. 2 i 3, określa, w drodze rozporządzeń, szczegółowy tryb i sposoby oraz obszarowy, podmiotowy i przedmiotowy zakres wprowadzenia i stosowania ograniczeń wolności i praw człowieka i obywatela ustalonych przez Prezydenta Rzeczypospolitej Polskiej (...), uwzględniając w możliwym stopniu minimalizację indywidualnych i społecznych uciążliwości wynikających ze stosowania tych ograniczeń.

2. Jeżeli stan wyjątkowy został wprowadzony na obszarze jednego województwa lub jego części, określone w ust. 1 kompetencje Rady Ministrów przejmuje właściwy wojewoda.

3. Określone w art. 21 ograniczenia wolności i praw człowieka i obywatela ustalone przez Prezydenta Rzeczypospolitej Polskiej w rozporządzeniach (...) wprowadza się i stosuje w drodze rozporządzeń wydawanych przez:

6) właściwego wojewodę - w przypadku stosowania ograniczenia określonego w art. 21 pkt 3 do szkół, z wyłączeniem szkół wyższych, oraz stosowania ograniczeń określonych w art. 21 pkt 1, 1a, 2 i 5, jeżeli stan wyjątkowy wprowadzono na obszarze jednego województwa lub jego części

45.	<b>„Regulamin Organizacyjny Opolskiego Urzędu Wojewódzkiego w Opolu”</b>
<p>§ 19</p> <p>4. Do zadań Oddziału Prawnego należy w szczególności:</p> <p>1) opiniowanie pod względem prawnym i redakcyjnym projektów aktów prawnych Wojewody: rozporządzeń, zarządzeń</p> <p>5. Do zadań Oddziału Nadzoru i Redakcji Dziennika Urzędowego Województwa Opolskiego należy w szczególności:</p> <p>13) skład komputerowy i publikacja Dziennika Urzędowego Województwa Opolskiego.</p>	
46.	Ustawa z dnia 21 czerwca 2002 r. <b>o stanie wyjątkowym</b>
<p><b>Art. 20</b></p> <p>1. W czasie stanu wyjątkowego może być wprowadzona:</p> <p>1) cenzura prewencyjna środków społecznego przekazu obejmująca materiały prasowe (...);</p> <p>2) kontrola zawartości przesyłek, listów, paczek i przekazów przekazywanych w ramach usług pocztowych o charakterze powszechnym lub usług kurierskich;</p> <p>3) kontrola treści korespondencji telekomunikacyjnej i rozmów telefonicznych lub sygnałów przesyłanych w sieciach telekomunikacyjnych;</p> <p>4) misja sygnałów uniemożliwiających nadawanie lub odbiór przekazów radiowych, telewizyjnych lub dokonywanych przez urządzenia i sieci telekomunikacyjne, których treść może zwiększyć zagrożenie konstytucyjnego ustroju państwa, bezpieczeństwa obywateli lub porządku publicznego.</p> <p>2. Funkcję organów cenzury i kontroli pełnią właściwi wojewodowie, którzy mogą nakazać organom administracji publicznej działającym na obszarze województwa wykonywanie czynności technicznych, niezbędnych do prowadzenia cenzury lub kontroli.</p> <p>3. Organy cenzury i kontroli są uprawnione do zatrzymywania w całości lub w części publikacji, przesyłek pocztowych i kurierskich oraz korespondencji telekomunikacyjnej, a także do przerywania rozmów telefonicznych i transmisji sygnałów przesyłanych w sieciach telekomunikacyjnych, jeżeli ich zawartość lub treść może zwiększyć zagrożenie konstytucyjnego ustroju państwa, bezpieczeństwa obywateli lub porządku publicznego.</p> <p>4. Zatrzymane publikacje, przesyłki lub korespondencję telekomunikacyjną doręcza się adresatom po zniesieniu stanu wyjątkowego, z zastrzeżeniem ust. 5.</p> <p>5. Zatrzymane publikacje, przesyłki pocztowe i kurierskie oraz korespondencję telekomunikacyjną, których treść lub zawartość pochodzi z przestępstwa, była przeznaczona do popełnienia przestępstwa albo została objęta zakazem posiadania, organ cenzury i kontroli przekazuje, niezwłocznie a najpóźniej bezpośrednio po zniesieniu stanu wyjątkowego, organom właściwym do prowadzenia postępowania karnego lub orzeczenia przepadku rzeczy.</p> <p>6. Decyzje organów cenzury i kontroli są ostateczne i mogą być zaskarżone bezpośrednio do sądu administracyjnego. (...).</p> <p>7. Cenzura prewencyjna nie obejmuje należących do kościołów i innych związków wyznaniowych środków społecznego przekazu, stanowiących źródła informacji na temat religii i służących wypełnianiu funkcji religijnych</p>	
47.	Ustawa z dnia 26 kwietnia 2007 r. <b>o zarządzaniu kryzysowym</b>
<p><b>Art. 14</b></p> <p>7. Organem pomocniczym wojewody w zapewnieniu wykonywania zadań zarządzania kryzysowego jest Wojewódzki Zespół Zarządzania Kryzysowego, powoływany przez wojewodę, który określa jego skład, organizację, siedzibę oraz tryb pracy, zwany dalej „zespołem wojewódzkim”</p>	
48.	Zarządzenie nr 114/20 Wojewody Opolskiego z dnia 12 października 2020 r. <b>w sprawie powołania i organizacji Wojewódzkiego Zespołu Zarządzania Kryzysowego</b>
Załącznik 42 i 43 do Wojewódzkiego Planu Zarządzania Kryzysowego	
49.	Ustawa z dnia 10 czerwca 2016 r. <b>o działaniach antyterrorystycznych</b>
<p><b>Art. 16</b></p> <p>1. Stopnie alarmowe lub stopnie alarmowe CRP wprowadza, zmienia i odwołuje, w drodze zarządzenia, w zależności od rodzaju zagrożenia zdarzeniem o charakterze terrorystycznym, Prezes Rady Ministrów, po zasięgnięciu opinii ministra właściwego do spraw wewnętrznych i Szefa ABW, a w przypadkach niecierpiących zwłoki - minister właściwy do spraw wewnętrznych, po zasięgnięciu opinii Szefa ABW, informując o tym niezwłocznie Prezesa Rady Ministrów:</p> <p>1) na całym terytorium Rzeczypospolitej Polskiej;</p> <p>2) na obszarze jednej lub kilku jednostek podziału terytorialnego kraju;</p> <p>3) na obszarze określonym w sposób inny niż przez odniesienie do jednostek podziału terytorialnego kraju;</p> <p>4) dla określonych obiektów jednostek organizacyjnych administracji publicznej, prokuratury, sądów lub innych obiektów</p>	

infrastruktury administracji publicznej lub infrastruktury krytycznej;  
 5) w przypadku gdy skutki zdarzenia o charakterze terrorystycznym mogą dotyczyć obywateli polskich przebywających za granicą Rzeczypospolitej Polskiej lub instytucji polskich albo polskiej infrastruktury mieszczącej się poza granicami Rzeczypospolitej Polskiej innych niż placówki zagraniczne Rzeczypospolitej Polskiej w rozumieniu ustawy z dnia 27 lipca 2001 r. o służbie zagranicznej.  
 2. Stopnie alarmowe lub stopnie alarmowe CRP wprowadza, zmienia i odwołuje, w drodze zarządzenia, w zależności od rodzaju zagrożenia zdarzeniem o charakterze terrorystycznym, Prezes Rady Ministrów, po zasięgnięciu opinii ministra właściwego do spraw zagranicznych i Szefa Agencji Wywiadu, a w przypadkach niecierpiących zwłoki - minister właściwy do spraw zagranicznych, po zasięgnięciu opinii Szefa Agencji Wywiadu, informując o tym niezwłocznie Prezesa Rady Ministrów:  
 1) dla określonych placówek zagranicznych Rzeczypospolitej Polskiej w rozumieniu ustawy z dnia 27 lipca 2001 r. o służbie zagranicznej;  
 2) w odniesieniu do systemów teleinformatycznych ministra właściwego do spraw zagranicznych

<b>50.</b>	<b>Zarządzenie nr 5 Prezesa Rady Ministrów z dnia 11 lutego 2019 r. w sprawie wykazu przedsięwzięć i procedur systemu zarządzania</b>
------------	---

**§ 3.** Decyzję o uruchomieniu przedsięwzięć i procedur NATO podejmują podmioty, o których mowa w (.....)

<b>51.</b>	<b>Ustawa z dnia 11 marca 2022 r. o obronie Ojczyzny</b>
------------	--

**Art. 600**  
 1. W przypadku wprowadzenia stanu wyjątkowego na całym terytorium Rzeczypospolitej Polskiej, stanu wojennego, ogłoszenia mobilizacji i w czasie wojny, Rada Ministrów może objąć militaryzacją jednostki przewidziane do militaryzacji, na które nałożono obowiązek realizacji zadań szczególnie ważnych dla bezpieczeństwa lub obronności państwa.  
 3. Objęcie militaryzacją i odstąpienie od militaryzacji jednostek przewidzianych do militaryzacji następuje na wniosek Prezesa Rady Ministrów, ministra właściwego ze względu na przedmiot działania podmiotu przewidzianego do militaryzacji, wojewodę właściwego ze względu na miejsce realizacji zadań przez jednostkę przewidzianą do militaryzacji, centralny organ administracji rządowej, kierownika urzędu centralnego lub Prezesa Narodowego Banku Polskiego.  
 4. Po objęciu militaryzacją jednostki przewidziane do militaryzacji realizują zadania szczególnie ważne dla obronności lub bezpieczeństwa państwa.

**Art. 603**  
 1. . Dotychczasowy stosunek pracy osób przeznaczonych do pełnienia służby w jednostkach zmilitaryzowanych ulega zawieszeniu z dniem powołania ich do tej służby. Jednocześnie powstaje z mocy prawa stosunek służbowy militaryzacji, zwany dalej „stosunkiem służby”, uregulowany przepisami niniejszego rozdziału.  
 2. Osoby pełniące służbę w jednostce zmilitaryzowanej nie mogą rozwiązać stosunku służby z tą jednostką.  
 3. Stosunek służby oraz jego skutki prawne wygasają z dniem zwolnienia ze służby w jednostce zmilitaryzowanej.  
 4. Okres pełnienia służby w jednostce zmilitaryzowanej wlicza się do okresu zatrudnienia w zakresie wszystkich uprawnień wynikających ze stosunku pracy.

<b>52.</b>	<b>Rozporządzenie Rady Ministrów z dnia 28 kwietnia 2022 r. w sprawie militaryzacji</b>
------------	---

**§ 3**  
 1. Obowiązek realizacji przez jednostkę, o której mowa w art. 600 ust. 6 ustawy, zadań szczególnie ważnych dla bezpieczeństwa lub obronności państwa nakłada organ, o którym mowa w art. 603 ust. 1 ustawy, w drodze decyzji administracyjnej.  
 2. Wydając decyzję, o której mowa w ust. 1, organ kieruje się koniecznością zapewnienia realizacji nałożonych na niego zadań, o których mowa w art. 600 ust. 2 i art. 648 ust. 1 ustawy.  
 3. W decyzji, o której mowa w ust. 1, wskazuje się zadania szczególnie ważne dla bezpieczeństwa lub obronności państwa.  
 4. Jeżeli obowiązek, o którym mowa w ust. 1, został nałożony na przedsiębiorcę, to realizuje on zadania, o których mowa w ust. 3, na podstawie umowy zawartej z organem, który wydał decyzję, o której mowa w ust. 1.

**§ 4**  
 1. Wniosek o wpis do wykazu organ, o którym mowa w art. 600 ust. 6 ustawy, przesyła do Ministra Obrony Narodowej.  
 6. W przypadku pozytywnie rozpatrzonego wniosku Minister Obrony Narodowej:  
 1) nadaje numer identyfikacyjny oraz ustala nazwę jednostki zmilitaryzowanej;  
 2) dokonuje wpisu jednostki do wykazu;  
 3) informuje organ, o którym mowa w art. 600 ust. 6 ustawy, o wpisaniu jednostki do wykazu.

<b>53.</b>	<b>Ustawa z dnia 26 kwietnia 2007 r. o zarządzaniu kryzysowym</b>
------------	---

**Art. 16**  
 2. Do zadań wojewódzkich centrów zarządzania kryzysowego należy:  
 7) realizacja zadań stałego dyżuru na potrzeby podwyższenia gotowości obronnej państwa

54.	<b>Ustawa z dnia 11 marca 2022 r. o obronie Ojczyzny</b>
<p><b>Art. 30</b></p> <p>1. Kierowanie sprawami obronności w województwie należy do wojewody.</p> <p>2. Wojewoda w ramach kierowania, o którym mowa w ust. 1, wykonuje zadania w zakresie i na zasadach określonych w ustawach, a w szczególności:</p> <ol style="list-style-type: none"> <li>1) określa szczegółowe kierunki działania dla kierowników zespolonych służb, inspekcji i straży, organów administracji niezespolonej oraz jednostek samorządu terytorialnego w zakresie realizacji zadań obronnych;</li> <li>2) kieruje realizacją przedsięwzięć związanych z podwyższaniem gotowości obronnej państwa wykonywanych przez marszałków województw, starostów, wójtów (burmistrzów, prezydentów miast), przedsiębiorców oraz inne jednostki organizacyjne i organizacje społeczne mające swoją siedzibę na terenie województwa;</li> <li>3) koordynuje przedsięwzięcia niezbędne dla zabezpieczenia mobilizacji jednostek wojskowych i wykonywania świadczeń na rzecz obrony;</li> <li>4) kieruje realizacją przedsięwzięć związanych z przygotowaniem stanowisk kierowania dla organów terenowych;</li> <li>5) organizuje wykorzystanie miejscowych sił i środków na potrzeby obronności państwa i obszaru województwa, w tym ochrony ludności oraz dóbr materialnych i kultury przed środkami rażenia, jak również niesienia pomocy poszkodowanym;</li> <li>6) kontroluje i ocenia wykonywanie zadań obronnych przez organy, podmioty, przedsiębiorców, jednostki organizacyjne i organizacje, o których mowa w pkt 1 i 2;</li> <li>7) organizuje edukację społeczeństwa dotyczącą przygotowania obronnego oraz prowadzi szkolenia i ćwiczenia obronne.</li> </ol>	
55.	<b>Ustawa z dnia 26 kwietnia 2007 r. o zarządzaniu kryzysowym</b>
<p><b>Art. 6</b></p> <p>1. Zadania z zakresu ochrony infrastruktury krytycznej obejmują:</p> <ol style="list-style-type: none"> <li>4) odtwarzanie infrastruktury krytycznej;</li> </ol> <p><b>Art. 14</b></p> <p>2. Do zadań wojewody w sprawach zarządzania kryzysowego należy:</p> <ol style="list-style-type: none"> <li>7) organizacja wykonania zadań z zakresu ochrony infrastruktury krytycznej</li> </ol>	
56.	<b>Rozporządzenie Rady Ministrów z dnia 30 kwietnia 2010 r. w sprawie Narodowego Programu Ochrony Infrastruktury Krytycznej</b>
<p><b>§7</b></p> <p>1. Stworzenie warunków do poprawy bezpieczeństwa infrastruktury krytycznej nastąpi przez:</p> <ol style="list-style-type: none"> <li>5) zapewnienie warunków do odtwarzania infrastruktury krytycznej.</li> </ol> <p>2. Współpraca w realizacji Programu polega na utrzymywaniu kontaktów pomiędzy jego uczestnikami przez konferencje, seminaria, prowadzenie forum dyskusyjnego, przygotowanie i udział w ćwiczeniach i szkoleniach oraz wymianę informacji dotyczących:</p> <ol style="list-style-type: none"> <li>1) identyfikacji obszarów działań niezbędnych w celu podniesienia poziomu ochrony infrastruktury krytycznej;</li> <li>2) zidentyfikowanych zagrożeń dla infrastruktury krytycznej;</li> <li>3) spodziewanego lub zaobserwowanego zwiększenia zapotrzebowania na usługi lub produkty dostarczane przez operatorów infrastruktury krytycznej;</li> <li>4) spodziewanych przerw lub zakłóceń w dostawach usług lub produktów dostarczanych przez operatorów infrastruktury krytycznej;</li> <li>5) wsparcia działań podejmowanych przez operatorów infrastruktury krytycznej w przypadku zniszczenia lub zakłócenia funkcjonowania tej infrastruktury;</li> <li>6) ochrony infrastruktury krytycznej, funkcjonowania wewnętrznych mechanizmów tej ochrony i zarządzania kryzysowego;</li> <li>7) przygotowania i aktualizacji Programu.</li> </ol> <p><b>§ 10</b></p> <p>Dyrektor Centrum w terminie 6 tygodni od dnia zatwierdzenia Programu:</p> <ol style="list-style-type: none"> <li>1) opracowuje wyciągi z wykazu, o którym mowa w art. 5b ust. 7 pkt 1 ustawy, dla:</li> <li>b) wojewodów - w zakresie infrastruktury krytycznej znajdującej się na terenie województw</li> </ol>	
57.	<b>Rozporządzenie Prezesa Ministrów z dnia 25 lipca 2016 r. w sprawie zakresu przedsięwzięć wykonywanych w poszczególnych stopniach alarmowych i stopniach alarmowych CRP</b>
<p><b>§ 3</b> Organy administracji publicznej oraz kierownicy służb i instytucji właściwych w sprawach bezpieczeństwa i zarządzania kryzysowego określają procedury realizacji przedsięwzięć w ramach poszczególnych stopni alarmowych i stopni alarmowych CRP, w tym moduły zadaniowe dla każdego stopnia, zawierające w szczególności wykaz zadań do wykonania.</p> <p><b>§ 4</b> Po otrzymaniu informacji o wprowadzeniu stopnia alarmowego lub stopnia alarmowego CRP, organy administracji publicznej oraz kierownicy służb i instytucji właściwych w sprawach bezpieczeństwa i zarządzania kryzysowego niezwłocznie potwierdzają Rządowemu Centrum Bezpieczeństwa fakt otrzymania informacji o wprowadzeniu stopnia alarmowego lub stopnia alarmowego CRP oraz przekazują raport o stanie realizacji zadań wynikających z wprowadzonego stopnia, w czasie nie dłuższym niż 12 godzin od otrzymania informacji</p>	

58.	<b>„Regulamin Organizacyjny Opolskiego Urzędu Wojewódzkiego w Opolu”</b>
<p>§ 17</p> <p>3. Do zadań Oddziału Budżetu należy w szczególności:</p> <p>5) podejmowanie inicjatyw na rzecz zwiększenia budżetu Wojewody na podstawie wniosków poszczególnych wydziałów merytorycznych Urzędu i jednostek podległych Wojewodzie; przygotowywanie stosownych wystąpień, propozycji i wniosków do resortowych ministerstw o przyznanie środków z rezerw celowych</p>	
59.	<b>„Regulamin Organizacyjny Opolskiego Urzędu Wojewódzkiego w Opolu”</b>
<p>§ 21. Wydział Zdrowia i Polityki Społecznej</p> <p>7. Do zadań Oddziału Zdrowia należy w szczególności:</p> <p>9) kontrola podmiotów leczniczych, w tym:</p> <p>a) kontrola podmiotów wykonujących działalność leczniczą w zakresie zgodności wykonywanej działalności z przepisami określającymi warunki wykonywania działalności leczniczej,</p> <p>b) kontrola realizacji, powierzonych Opolskiemu Państwowemu Wojewódzkiemu Inspektorowi Sanitarnemu, na mocy porozumienia, zadań z zakresu prowadzenia kontroli powiatowych stacji sanitarno-epidemiologicznych, zgodnie z przepisami ustawy o działalności leczniczej (...)</p>	
60.	<b>„Regulamin Organizacyjny Opolskiego Urzędu Wojewódzkiego w Opolu”</b>
<p>§ 5. 5</p> <p>3) Wieloosobowe Stanowisko Pracy ds. Obsługi Prasowej (symbol PR), do zadań którego należy w szczególności:</p> <p>a) informacja o bieżącej pracy Urzędu,</p> <p>b) koordynacja kontaktów bezpośrednich Urzędu z mass-mediami (organizowanie konferencji prasowych, spotkań, kontaktowanie dziennikarzy z poszczególnymi pracownikami Urzędu, obsługa prasowa Wojewody i Wicewojewody: wywiady, wypowiedzi, reportaże, audycje w TV i radio)</p>	
61.	<b>„Regulamin Organizacyjny Opolskiego Urzędu Wojewódzkiego w Opolu”</b>
<p>§ 24. Biuro Obsługi Urzędu</p> <p>7. Do zadań Oddziału Księgowości Urzędu należy w szczególności:</p> <p>22) wystawianie poleceń przelewów do właściwych banków i terminowe regulowanie zobowiązań na podstawie faktur, rachunków, list płatniczych i innych dokumentów księgowych (...)</p> <p>14. Do zadań Oddziału Płac należy w szczególności:</p> <p>4) naliczanie i wypłata należności z tytułu umów zleceń, o dzieło oraz za udział w komisjach powoływanych przez Wojewodę (...)</p>	
62.	<b>Rozporządzenie Rady Ministrów z dnia 15 czerwca 2004 r. w sprawie warunków i trybu planowania i finansowania zadań wykonywanych w ramach przygotowań obronnych państwa przez organy administracji rządowej i organy samorządu terytorialnego</b>
<p>§ 14 1. Przedsięwzięcia w zakresie planowania obronnego są finansowane z budżetu państwa oraz planowane z części budżetowej organu sporządzającego, w ramach zaplanowanych na dany rok wydatków budżetowych, z zastrzeżeniem ustępu 2 i 3.</p> <p>2. Finansowanie przedsięwzięć, o których mowa w ust. 1, realizowanych przez organy niebędące dysponentami części budżetowych, jest planowane w części budżetowej organu sprawiającego nadzór nad organem sporządzającym.</p> <p>3. Przedsięwzięcia, o których mowa w ust. 2, mające charakter administracyjno-biurowy, są finansowane ze środków własnych organów sporządzających.</p>	
63.	Ustawa z dnia 26 stycznia 1984 r. <b>Prawo Prasowe</b>
<p><b>Art. 34</b></p> <p>1. Redaktor naczelny jest obowiązany opublikować nieodpłatnie, w miejscu i w czasie właściwym ze względu na tematykę i charakter publikacji, komunikat urzędowy pochodzący od naczelnych i centralnych organów państwowych, w tym pochodzący od naczelnych i centralnych organów administracji państwowej, jeżeli został nadesłany przez rzecznika prasowego rządu ze wskazaniem, że publikacja jest obowiązkowa.</p> <p>2. Obowiązek określony w ust. 1 dotyczy również:</p> <p>1) wydanych na podstawie ustaw obwieszczeń, uchwał lub zarządzeń pochodzących od organów administracji rządowej w województwie, nadesłanych w formie związłych komunikatów w celu ogłoszenia w dzienniku lub odpowiednim czasopiśmie na terenie jego działania,</p>	

2) komunikatów przekazywanych przez organy administracji rządowej i samorządu terytorialnego w zakresie sytuacji kryzysowych, o których mowa w ustawie z dnia 26 kwietnia 2007 r. o zarządzaniu kryzysowym.  
3. Komunikaty, o których mowa w ust. 1 i 2, należy opublikować, w uzgodnionym terminie, bez dokonywania zmian, zamieszczania uwag i zaprzeczeń, a w razie braku uzgodnienia terminu – w najbliższym przygotowywanym wydaniu

**64.**

Rozporządzenie Rady Ministrów z dnia 8 stycznia 2002 r. **w sprawie organizacji i zadań rzeczników prasowych w urzędach organów administracji rządowej**

**§1**

**2.** Do zadań rzeczników prasowych należy w szczególności:

- 1) publiczne prezentowanie działań organów administracji rządowej,
- 2) organizowanie kontaktów publicznych organów administracji rządowej, realizowanych z udziałem lub za pośrednictwem środków masowego przekazu

**3.** Do zadań rzeczników prasowych należy również współudział w realizacji obowiązków nałożonych na organy administracji rządowej w ustawie z dnia 6 września 2001 r. o dostępie do informacji publicznej

**65.**

1. Zarządzenie nr 46/12 Wojewody Opolskiego z dnia 14 marca 2012 r. **w sprawie organizacji systemu stałych dyżurów w Województwie Opolskim na potrzeby podwyższania gotowości obronnej państwa**



**Zadania organów administracji publicznej  
po wprowadzeniu stopnia alarmowego lub stopnia alarmowego CRP**

**I. STOPNIE ALARMOWE**

**1. ALFA**

Po wprowadzeniu pierwszego stopnia alarmowego (stopień ALFA) należy wykonać w szczególności następujące zadania:

- 1) na rzecz ochrony ludności:
  - a) prowadzić wzmożoną kontrolę miejsc dużych skupisk ludzkich, obiektów użyteczności publicznej oraz innych potencjalnych obiektów ataku, w celu wzmocnienia ochrony,
  - b) informować odpowiednie służby w przypadku zauważenia nieznanymi pojazdów na terenie instytucji publicznej lub innych ważnych obiektów, porzuconych paczek bagaży lub przypadku zaobserwowania jakichkolwiek innych oznak nietypowej dzielności;
- 2) na rzecz ochrony infrastruktury:
  - a) poinformować podległy personel o konieczności zachowania zwiększonej czujności w stosunku do osób zachowujących się w sposób wzbudzający podejrzenia,
  - b) zapewnić dostępność w trybie alarmowym członków personelu niezbędnego do wzmocnienia ochrony obiektów,
  - c) przeprowadzać kontrole pojazdów wjeżdżających oraz osób wchodzących na teren obiektów,
  - d) sprawdzać na zewnątrz i od wewnątrz budynki będące w stałym użyciu, pod względem podejrzanych zachowań osób oraz w poszukiwaniu podejrzanych podmiotów,
  - e) sprawdzić działanie środków łączności wykorzystywanych w celu zapewnienia bezpieczeństwa,
  - f) dokonać przeglądu wszystkich procedur, rozkazów oraz zadań związanych z wprowadzeniem wyższych stopni alarmowych,
  - g) sprawdzić działanie instalacji alarmowych oraz przepustowość dróg ewakuacji.

**2. BRAVO**

Po wprowadzeniu drugiego stopnia alarmowego (stopień BRAVO) należy wykonać zadania wymienione dla pierwszego stopnia alarmowego oraz kontynuować lub sprawdzić wykonanie tych zadań, jeśli wcześniej był wprowadzony stopień ALFA. Ponadto należy wykonać w szczególności następujące zadania:

- 1) na rzecz ochrony ludności:
  - a) wprowadzić dodatkowe kontrole pojazdów, ludzi oraz budynków publicznych w rejonach zagrożonych,
  - b) rozszerzyć akcję informacyjno-instruktażową dla społeczeństwa dotyczącą potencjalnego zagrożenia, jego skutków i sposobu postępowania;
- 2) na rzecz ochrony infrastruktury:
  - a) ostrzec personale o możliwych formach ataku,
  - b) zapewnić dostępność w trybie alarmowym personelu wyznaczonego do wdrażania procedur działania na wypadek ataków terrorystycznych i sabotażowych,
  - c) sprawdzić i wzmocnić ochronę ważnych obiektów publicznych,

- d) sprawdzić systemy ochrony obiektów ochraniających przez specjalistyczne uzbrojone formacje ochronne i wewnętrzne służby ochrony,
- e) wprowadzić kontrolę wszystkich przesyłek pocztowych i kurierskich kierowanych do urzędu (instytucji),
- f) zamknąć i zabezpieczyć nie używane regularnie budynki i pomieszczenia,
- g) dokonać przeglądu zapasów materiałowych i sprzętu,
- h) zapewnić ochronę środków transportu służbowego poza terenem obiektu, wprowadzić kontrolę pojazdu przed wejściem do samochodu i jego uruchomieniem.

### **3. CHARLIE**

Po wprowadzeniu trzeciego stopnia alarmowego (stopień Charlie) należy wykonać zadania wymienione dla pierwszego i drugiego stopnia alarmowego oraz kontynuować lub sprawdzić wykonanie tych zadań, jeśli wcześniej był wprowadzony stopień ALFA lub BRAVO. Ponadto wykonać w szczególności następujące zadania:

- 1) na rzecz ochrony ludności:
  - a) Wzmocnić ochronę organizowanych imprez masowych według decyzji organu wydającego zezwolenie na przeprowadzenie imprezy masowej lub odwołać organizację imprez, jeżeli nie ma możliwości wzmocnienia ochrony lub wzmocnienie nie gwarantuje zapobieżenia atakowi,
  - b) Wzmocnić ochronę organizowanych zgromadzeń publicznych lub zalecić organizatorom odwołanie planowanych zgromadzeń publicznych,
  - c) Dokonać przeglądu dostępnej infrastruktury, zasobów i środków medycznych pod kątem możliwości wykorzystania w przypadku ataku terrorystycznego lub sabotażowego,
  - d) Zweryfikować dane o obiektach wyznaczonych na zastępcze miejsca czasowego pobytu na wypadek ewakuacji ludności;
- 2) na rzecz ochrony infrastruktury:
  - a) wprowadzić dyżury dla osób funkcyjnych odpowiedzialnych za wprowadzanie procedur działania na wypadek ataków terrorystycznych lub sabotażowych,
  - b) ograniczyć do minimum liczbę miejsc ogólnodostępnych w obiekcie i rejonie obiektu,
  - c) w uzasadnionych wypadkach wprowadzić ścisłą kontrolę osób i pojazdów przy wejściu i wyjeździe na teren obiektów,
  - d) ograniczyć możliwości parkowania pojazdów przy obiektach chronionych,
  - e) wydać broń i amunicję oraz środki ochrony osobistej uprawnionym osobom wyznaczonym do wykonywania zadań ochronnych,
  - f) wprowadzić dodatkowy całodobowy nadzór miejsc, które tego wymagają, do tej pory nieobjętych nadzorem,
  - g) w placówkach dyplomatycznych i urzędach konsularnych poza granicami kraju wdrożyć dodatkowe procedury bezpieczeństwa wynikające z planów ochrony.

### **4. DELTA**

Po wprowadzeniu czwartego stopnia alarmowego (stopień DELTA) należy wykonać zadania wymienione dla pierwszego, drugiego i trzeciego stopnia alarmowego oraz kontynuować lub sprawdzić wykonanie tych zadań, jeśli wcześniej był wprowadzony stopień ALFA, BRAVO, CHARLIE. Ponadto należy wykonać w szczególności następujące zadania:

- 1) na rzecz ochrony ludności:
  - a) wprowadzić, w uzasadnionych przypadkach, ograniczenia komunikacyjne w rejonach zagrożonych,
  - b) wprowadzić, w uzasadnionych przypadkach, zakaz przeprowadzania imprez masowych i zgromadzeń publicznych;
- 2) na rzecz ochrony infrastruktury:
  - a) przeprowadzić identyfikację wszystkich pojazdów znajdujących się już w rejonie obiektu oraz w uzasadnionych przypadkach ich relokację poza obszar obiektu,
  - b) kontrolować wszystkie pojazdy wjeżdżające na teren obiektu i ich ładunek,
  - c) kontrolować wszystkie wnoszone na teren obiektu przedmioty, w tym walizki, torebki, paczki,
  - d) przeprowadzać częste kontrole na zewnątrz budynku i na parkingach,
  - e) ograniczyć liczbę podróży służbowych osób zatrudnionych w obiekcie i wizyt osób nie zatrudnionych w instytucji,
  - f) przygotować się do zapewnienia ciągłości funkcjonowania organu w przypadku braku możliwości realizacji zadań dotychczasowych miejscu pracy.

W przypadku wprowadzenia stopni alarmowych, o których mowa w ust. 31-34, organy administracji publicznej mogą wykonać dodatkowe przedsięwzięcia w zakresie:

- 1) wdrożenia dodatkowych elementów ochrony, w celu wzmocnienia bezpieczeństwa obiektów, obszarów i urzędzeń – zgodnie z art. 7 ustawy z dnia 22 sierpnia 1997 r. o ochronie osób i mienia;
- 2) wprowadzenie zakazu przeprowadzania imprez masowych – na podstawie art. 34 ust. 1 ustawy z dnia 20 marca 2009 r. o bezpieczeństwie imprez masowych;
- 3) wprowadzenie zakazu organizacji zgromadzeń – na podstawie art. 14 ustawy z dnia 24 lipca 2015 r. – Prawo o zgromadzeniach;
- 4) wprowadzenie ograniczeń w przewozie towarów niebezpiecznych – na podstawie art. 60 ustawy z dnia 23 stycznia 2009 r. o wojewodzie i administracji rządowej w województwie;
- 5) wprowadzenie zakazów lub ograniczeń w ruchu lotniczym – zgodnie z art. 119 ustawy z dnia 3 lipca 2002 r. – Prawo lotnicze;
- 6) wprowadzenie zakazu noszenia broni – na podstawie art. 33 ustawy z dnia 21 maja 1991 r. o broni i amunicji;
- 7) wprowadzenia ograniczeń w spożyciu żywności uznanej za niebezpieczną – na podstawie art. 27 ustawy z dnia 15 marca 1985 r. o Państwowej Inspekcji Sanitarnej;
- 8) wprowadzenia ograniczeń w obrocie niebezpiecznymi produktami leczniczymi lub wyrobami medycznymi – na podstawie art. 121 ustawy z dnia 6 września 2001 r. – Prawo farmaceutyczne;
- 9) wprowadzenia zakazów lub nakazów określonego zachowania się – na podstawie art. 48 ustawy z dnia 21 marca 1991 r. o obszarach morskich Rzeczypospolitej Polskiej i administracji morskiej;
- 10) zapobieżenia lub ograniczenia zagrożenia ochrony żeglugi i portów – na podstawie art. 26 ustawy z dnia 4 września 2008 r. o ochronie żeglugi i portów morskich.

## **II. STOPNIE ALARMOWE CRP**

### **1. ALFA-CRP**

Po wprowadzeniu pierwszego stopnia alarmowego CRP (stopień ALFA-CRP) należy wykonać w szczególności następujące zadania:

- 1) poinformować personel instytucji, w szczególności odpowiedzialny za bezpieczeństwo systemów telefonicznych, o konieczności zachowania zwiększonej czujności w stosunku do stanów odbiegających od normy;
- 2) zapewnić dostępność w trybie alarmowym personelu odpowiedzialnego za bezpieczeństwo systemów teleinformatycznych;
- 3) sprawdzić kanały łączności z innymi podmiotami biorącymi udział w reagowaniu kryzysowym właściwymi dla rodzaju stopnia alarmowego CRP, zespołami reagowania na incydenty bezpieczeństwa teleinformatycznego właściwymi dla rodzaju działań organizacji oraz ministrem właściwym do spraw informatyzacji;
- 4) dokonać przeglądu stosownych procedur oraz zadań związanych z wprowadzeniem stopni alarmowych CRP;
- 5) sprawdzić aktualny stan bezpieczeństwa infrastruktury teleinformatycznej i ocenić wpływ zagrożenia na bezpieczeństwo teleinformatyczne na podstawie bieżących informacji i prognoz wydarzeń;
- 6) informować na bieżąco o efektach przeprowadzanych działań zespoły reagowania na incydent bezpieczeństwa teleinformatycznego właściwe dla rodzaju działania organizacji oraz współdziałające centra zarządzania kryzysowego, a także ministra właściwego do spraw informatyzacji.

### **2. BRAVO-CRP**

Po wprowadzeniu drugiego stopnia alarmowego CRP (stopień BRAVO-CRP) należy wykonać zadania wymienione dla pierwszego stopnia alarmowego CRP oraz kontynuować lub sprawdzić wykonanie tych zadań, jeśli wcześniej był wprowadzony stopień ALFA-CRP. Ponadto należy wykonać w szczególności następujące zadania:

- 1) Zapewnić gotowość do niezwłocznego podejmowania działań przez administratorów systemów kluczowych dla funkcjonowania organizacji;
- 2) Wprowadzić dyżury w trybie alarmowym osób uprawnionych do podejmowania decyzji w sprawach bezpieczeństwa systemów teleinformatycznych;
- 3) Wprowadzić wzmożone monitorowanie stanu bezpieczeństwa systemów teleinformatycznych, w tym w szczególności wykorzystując zalecenia Szefa Agencji Bezpieczeństwa Wewnętrznego lub komórek odpowiedzialnych za system reagowania zgodnie z właściwością oraz:
  - a) monitorować i weryfikować, czy nie doszło do naruszenia bezpieczeństwa komunikacji elektronicznej,
  - b) sprawdzać dostępność usług elektronicznych,
  - c) w razie potrzeby dokonywać zmian w dostępie do infrastruktury teleinformatycznej.

### 3. CHARLIE-CRP

Po wprowadzeniu trzeciego stopnia alarmowego CRP (stopień CHARLIE-CRP) należy wykonać zadania wymienione dla pierwszego i drugiego stopnia alarmowego CRP oraz kontynuować lub sprawdzić wykonanie tych zadań, jeśli wcześniej był prowadzony stopień ALFA-CRP lub BRAVO-CRP. Ponadto należy wykonać w szczególności następujące zadania:

- 1) dokonać przeglądu dostępnych zasobów zapasowych pod względem możliwości ich wykorzystania w wypadku zaistnienia ataku;
- 2) przygotować się do uruchomienia planów umożliwiających zachowanie ciągłości działania po wystąpieniu potencjalnego ataku, w tym m.in.:
  - a) dokonać przeglądu i ewentualnego audytu planów awaryjnych oraz infrastruktury teleinformatycznej,
  - b) przygotować się do ograniczenia operacji na serwerach, w celu możliwości ich szybkiego i bezawaryjnego zamknięcia.

### 4. DELTA-CRP

Po wprowadzeniu czwartego stopnia alarmowego CRP (stopień DELTA-CRP) należy wykonać zadania wymienione dla pierwszego, drugiego i trzeciego stopnia alarmowego CRP oraz kontynuować lub sprawdzić wykonanie tych zadań, jeśli wcześniej był wprowadzony stopień ALFA-CRP, BRAVO-CRP lub CHARLIE-CRP. Ponadto należy wykonać w szczególności następujące zadania:

- 1) uruchomić plany awaryjne lub plany ciągłości działania organizacji w sytuacjach awarii lub utraty ciągłości działania;
- 2) stosownie do sytuacji przystąpić do realizacji procedur przywracania ciągłości działania.

1. Organy administracji publicznej realizują zadania na ramach poszczególnych stopni alarmowych lub stopni alarmowych CRP zgodnie z wcześniej przygotowanymi procedurami, w tym modułami zadaniowymi, dla każdego stopnia, zawierającymi w szczególności:

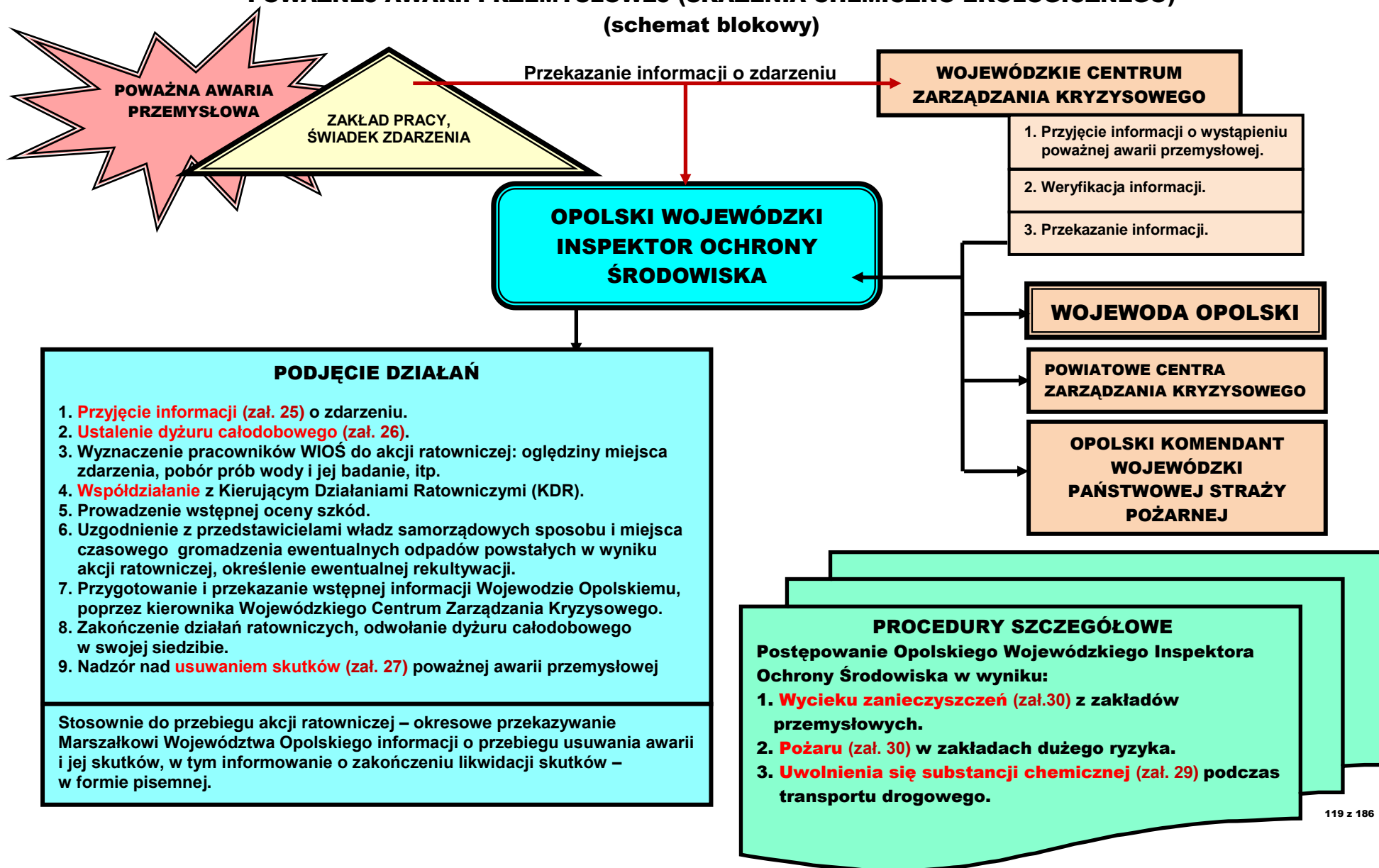
- 1) wykaz odbiorców informacji i sposób ich informowania w wprowadzonym stopniu;
- 2) zadania do wykonania w każdym ze stopni;
- 3) zasady wprowadzania stopnia alarmowego lub stopnia alarmowego CRP przez ministra (kierownika urzędu centralnego, wojewodę).

Organy administracji publicznej są zobowiązane do zapewnienia wzajemnego współdziałania, wymiany informacji i koordynacji realizowania przedsięwzięć w celu przeciwdziałania i minimalizacji skutków zdarzeń o charakterze terrorystycznym lub sabotażowym, w tym obszarze zagrożeń w cyberprzestrzeni Rzeczypospolitej Polskiej. We wszystkich przypadkach kiedy jest to możliwe i uzasadnione organy administracji publicznej współdziałają z podmiotami spoza administracji publicznej na zasadach określonych w przepisach i dobrych praktykach dotyczących partnerstwa publiczno-prywatnego.



## POSTĘPOWANIE OPOLSKIEGO WOJEWÓDZKIEGO INSPEKTORA OCHRONY ŚRODOWISKA PODCZAS WYSTĄPIENIA POWAŻNEJ AWARII PRZEMYSŁOWEJ (SKAŻENIA CHEMICZNO-EKOLOGICZNEGO)

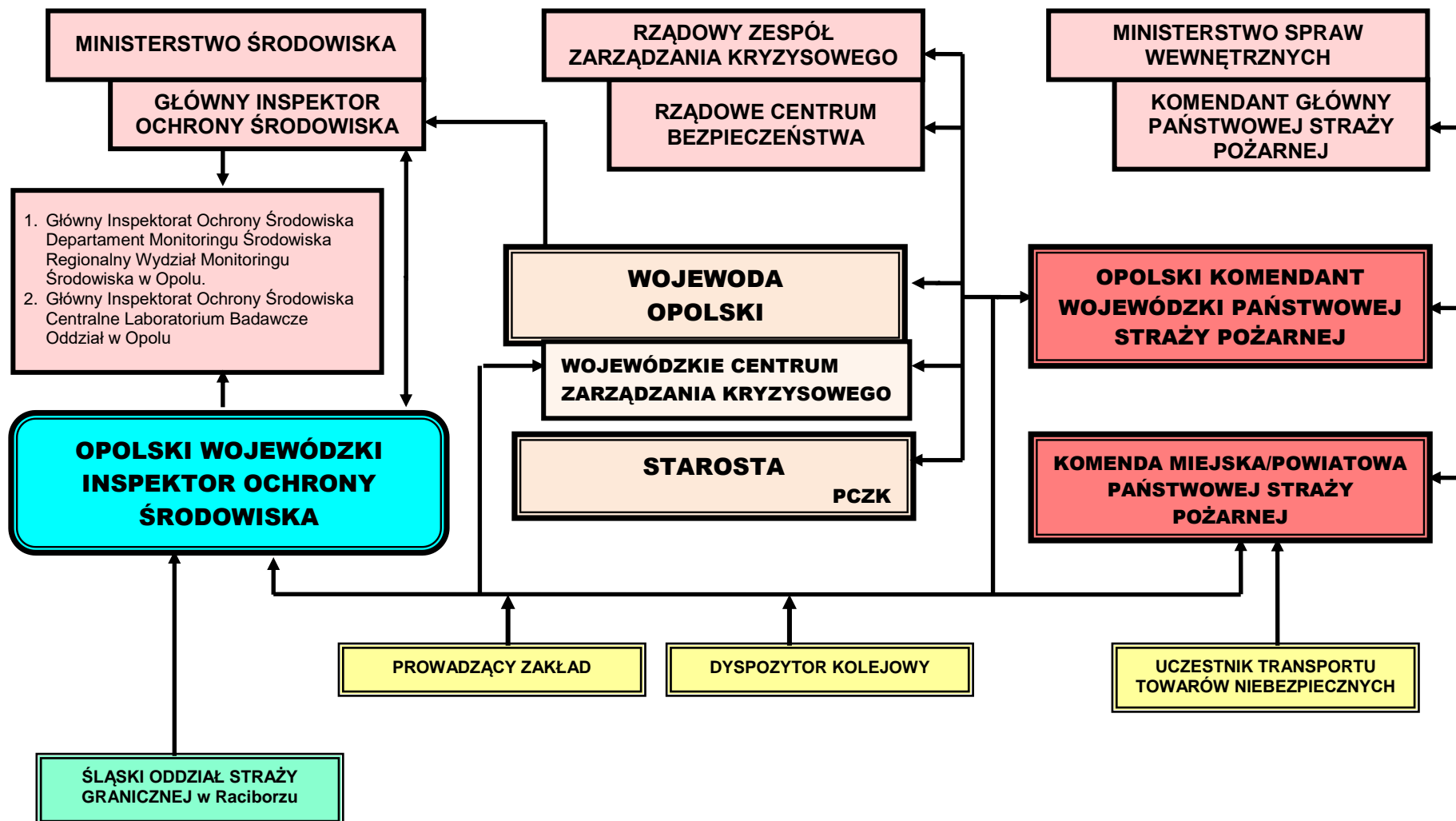
(schemat blokowy)







**PRZYJĘCIE PRZEZ OPOLSKIEGO WOJEWÓDZKIEGO INSPEKTORA OCHRONY ŚRODOWISKA  
INFORMACJI O POWAŻNEJ AWARII PRZEMYSŁOWEJ**





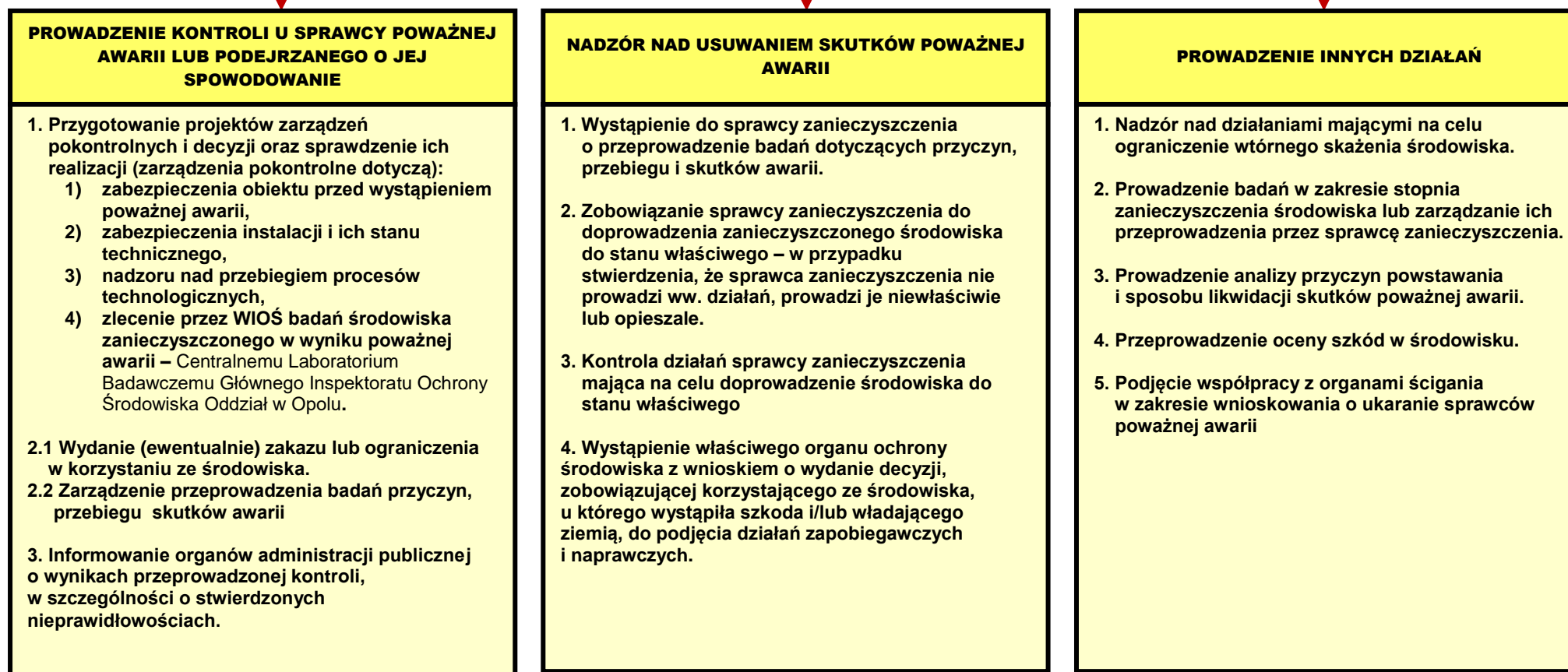
**ORGANIZACJA DYŻURÓW CAŁODOBOWYCH  
OPOLSKIEGO WOJEWÓDZKIEGO INSPEKTORA OCHRONY ŚRODOWISKA**





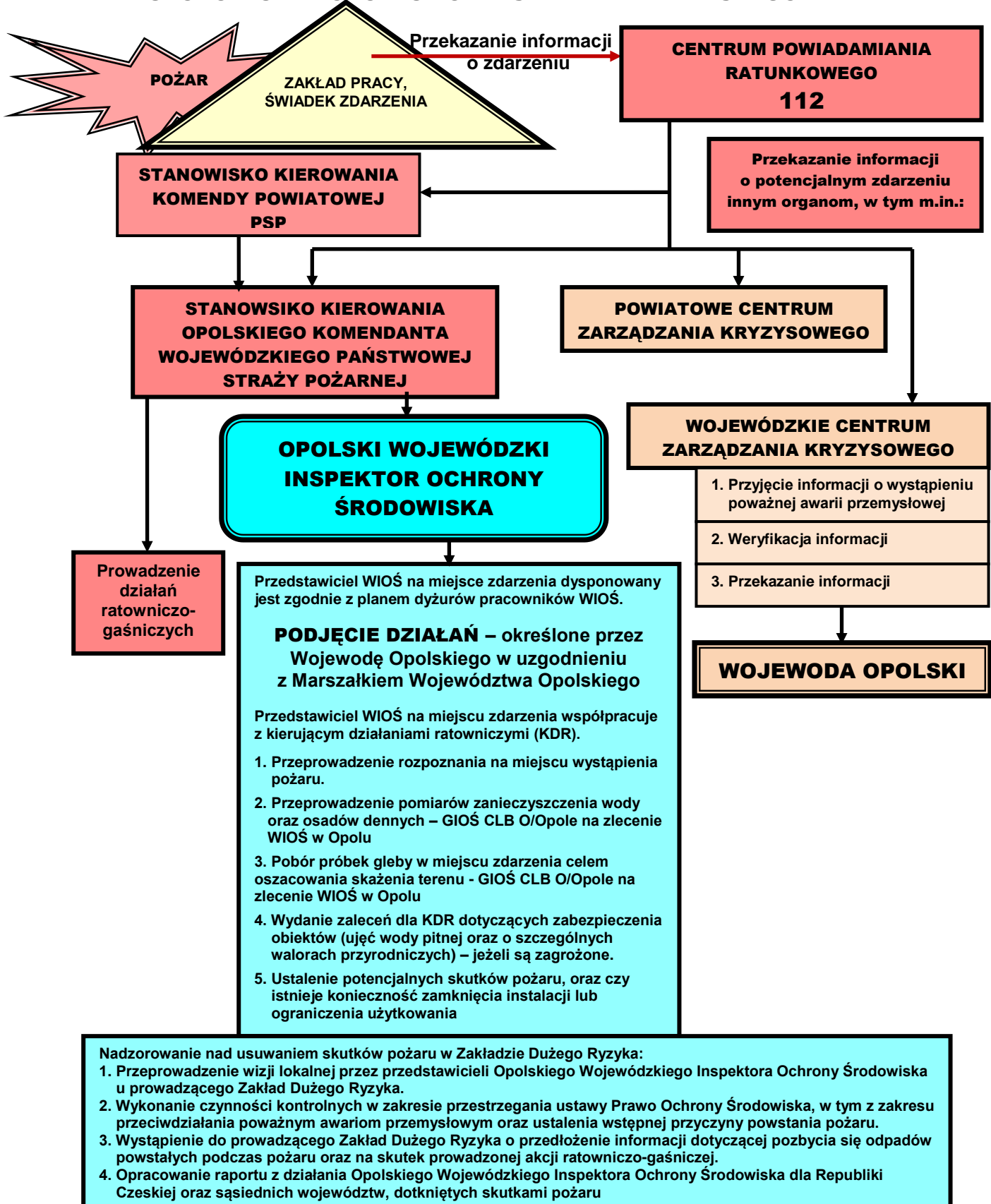
**NADZÓR OPOLSKIEGO WOJEWÓDZKIEGO INSPEKTORA OCHRONY ŚRODOWISKA  
NAD USUWANIEM SKUTKÓW POWAŻNEJ AWARII PRZEMYSŁOWEJ**

**OPOLSKI WOJEWÓDZKI  
INSPEKTOR OCHRONY  
ŚRODOWISKA**





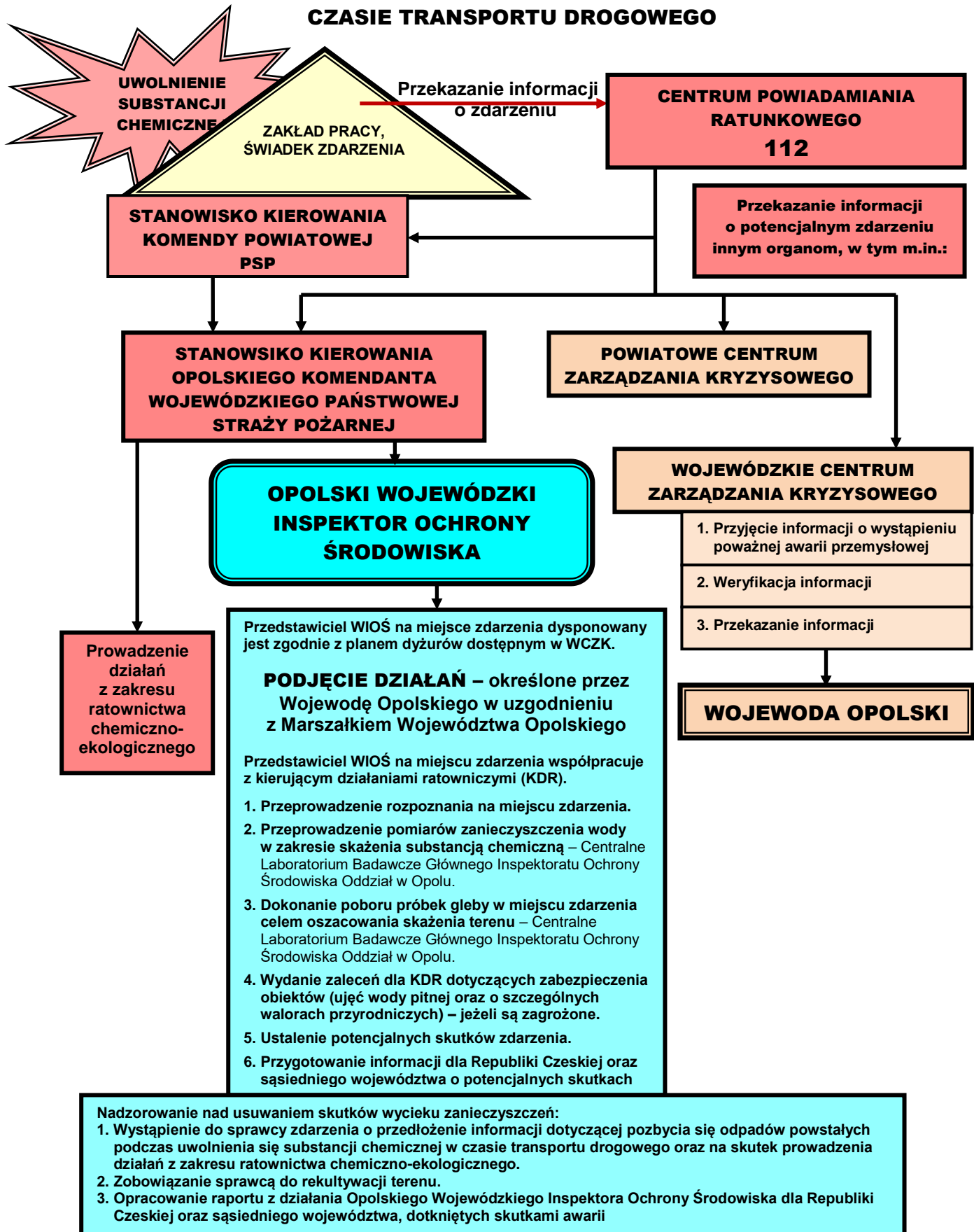
## POSTĘPOWANIE OPOLSKIEGO WOJEWÓDZKIEGO INSPEKTORA OCHRONY ŚRODOWISKA PODCZAS POŻARU W ZAKŁADZIE DUŻEGO RYZYKA





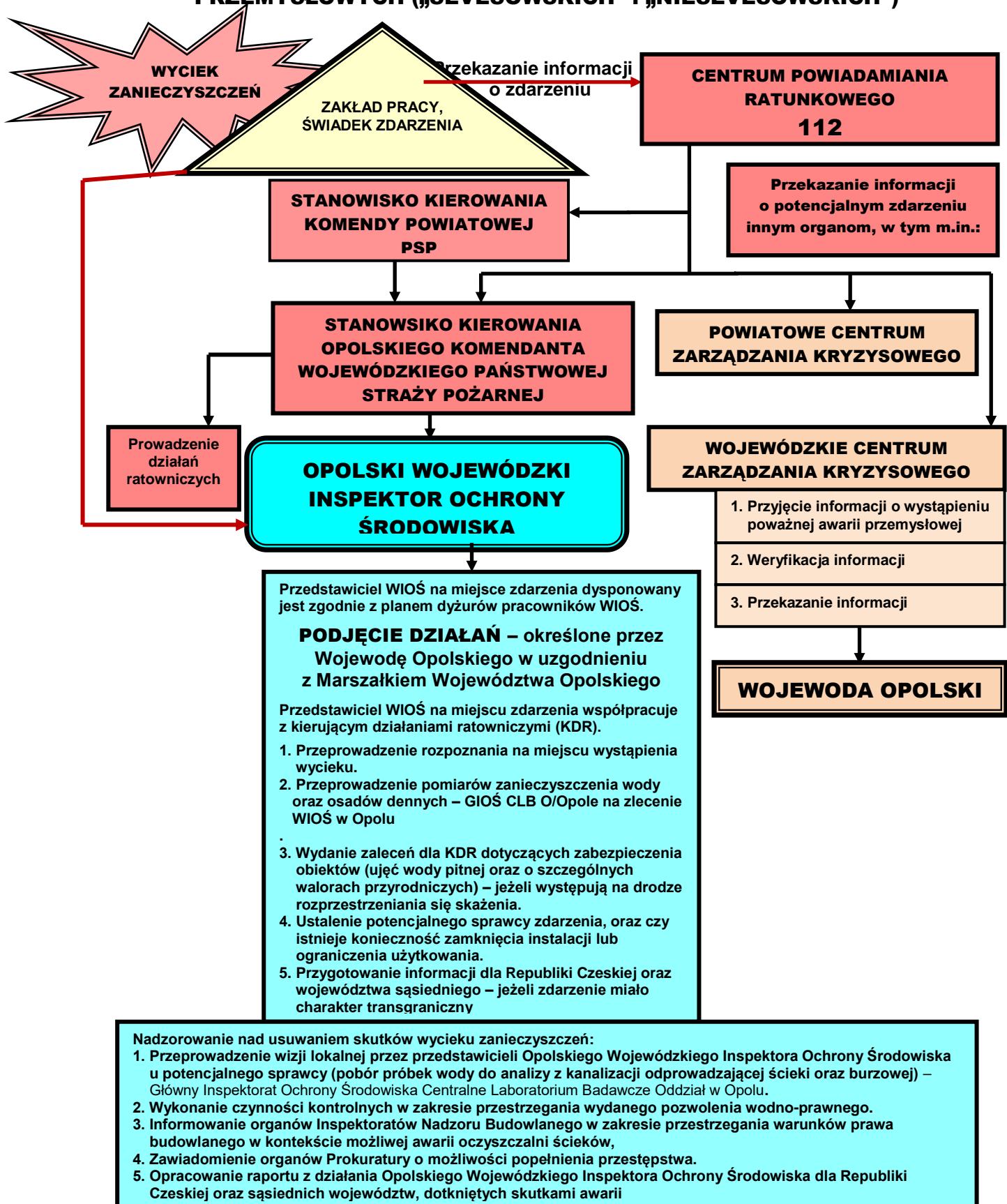


**POSTĘPOWANIE OPOLSKIEGO WOJEWÓDZKIEGO INSPEKTORA OCHRONY ŚRODOWISKA PODCZAS UWOLNIENIA SUBSTANCJI CHEMICZNEJ W CZASIE TRANSPORTU DROGOWEGO**





**POSTĘPOWANIE OPOLSKIEGO WOJEWÓDZKIEGO INSPEKTORA OCHRONY ŚRODOWISKA PODCZAS WYCIEKU ZANIECZYSZCZEŃ Z ZAKŁADÓW PRZEMYSŁOWYCH („SEVESOWSKICH” i „NIESEVESOWSKICH”)**





**WZÓR****DANE IDENTYFIKACYJNE**

Pracowników służb technicznych działających na rzecz operatora telekomunikacyjnego wykonujących zadania w zakresie utrzymania ciągłości, a w przypadku odtwarzania świadczenia usług telekomunikacyjnych i dostarczania sieci telekomunikacyjnej w sytuacjach szczególnych zagrożeń

**w rejonie:** .....  
(wpisać rejon działania służb technicznych, na którym obowiązują ograniczenia w poruszaniu się, np. gm.

**Do wiadomości:** (wpisać właściwy podmiot lub służbę wskazaną przez Wojewodę, zgodnie z właściwością terenową)

Wojewódzkie Centrum Zarządzania Kryzysowego	Opole
Powiatowe Centrum Zarządzania Kryzysowego	Brzeg
Gminne Centrum Zarządzania Kryzysowego	Biała

**Dane personalne pracowników służb technicznych:**

Lp.	Imię i nazwisko	Funkcja	Firma	Nr ID	Dowód osobisty	Telefon
1.	Jolanta <b>GÓRNIAK</b>	Koordinator	T-Mobile Polska S.A.	12345	AKG 154356	603 112 345
2.	Marian <b>MROZEK</b>	Technik	T-Mobile Polska S.A.	12346	AMF 234987	603 112 346
3.	Karol <b>SAWICKI</b>	Technik	NetWorkS!	12347	ANG 462098	603 112 347
4.	Jan <b>KOWALSKI</b>	Technik	NetWorkS!	12348	AMS 097378	603 112 348
5.	Zenon <b>OPIOŁA</b>	Technik	NetWorkS!	12349	AMS 097379	603 112 349

**Wykaz sprzętu:** (używany przez personel techniczny operatora)

Lp.	Rodzaj sprzętu	Marka	Nr rejestracyjny
1.	Samochód osobowy	Mercedes	WFW 12 345 G
2.	Samochód terenowy	Land Rover	GBO 12 456
3.	Samochód terenowy	Hammer h3	WAN 13 130
4.			

**Sposób oznaczenia pracowników:**

Kurtki firmowe w kolorze ..... z logo firmy T-Mobile Polska S.A. (NetWorkS!), inna, identyfikator osobisty

**Sposób oznaczenia sprzętu:**

Kolor biały z logo firmy T-Mobile Polska S.A. (NetWorkS!), inna

**Wzory identyfikatorów:**

Wzór identyfikatora T-Mobile Polska S.A.:

Zdjęcie	012371
Imię <b>Artur</b> Nazwisko <b>Kowalski</b> Stanowisko <b>Specjalista</b>	
..... <b>T</b> .....	

Wzór identyfikatora spółki zależnej:

<b>NetWorkS!</b>
Zdjęcie
<b>BARTŁOMIEJ</b> <b>ZAWADZKI</b>
<b>ID 8894</b>



## ZBIÓR PRZEPISÓW PRAWNYCH DO STANDARDOWYCH PROCEDUR OPERACYJNYCH

<b>1.</b>	Ustawa z dnia 26 kwietnia 2007 r. o <b>zarządzaniu kryzysowym</b>
<p><b>Art. 14</b></p> <p>1. Organem właściwym w sprawach zarządzania kryzysowego na terenie województwa jest wojewoda.</p> <p>2. Do zadań wojewody w sprawach zarządzania kryzysowego należy:</p> <p>1) kierowanie monitorowaniem, planowaniem, reagowaniem i usuwaniem skutków zagrożeń na terenie województwa;</p>	
<b>2.</b>	Ustawa z dnia 8 września 2006 r. o <b>Państwowym Ratownictwie Medycznym</b>
<p><b>Art. 19.</b></p> <p>2. Planowanie, organizowanie, koordynowanie systemu oraz nadzór nad systemem na terenie województwa jest zadaniem wojewody</p>	
<b>3.</b>	Ustawa z dnia 26 kwietnia 2007 r. o <b>zarządzaniu kryzysowym</b>
<p><b>Art. 16. 1.</b> Tworzy się wojewódzkie centra zarządzania kryzysowego, których obsługę zapewniają komórki organizacyjne właściwe w sprawach zarządzania kryzysowego w urzędach wojewódzkich.</p> <p>2. Do zadań wojewódzkich centrów zarządzania kryzysowego należy:</p> <p>1) pełnienie całodobowego dyżuru w celu zapewnienia przepływu informacji na potrzeby zarządzania kryzysowego;</p> <p>2) współdziałanie z centrami zarządzania kryzysowego organów administracji publicznej;</p> <p>3) nadzór nad funkcjonowaniem systemu wykrywania i alarmowania oraz systemu wczesnego ostrzegania ludności;</p> <p>4) współpraca z podmiotami realizującymi monitoring środowiska;</p> <p>5) współdziałanie z podmiotami prowadzącymi akcje ratownicze, poszukiwawcze i humanitarne;</p> <p>6) dokumentowanie działań podejmowanych przez centrum;</p> <p>7) realizacja zadań stałego dyżuru na potrzeby podwyższenia gotowości obronnej państwa</p>	
<b>4.</b>	Ustawa z dnia 26 kwietnia 2007 r. o <b>zarządzaniu kryzysowym</b>
<p><b>Art. 14.</b></p> <p>6. Do zadań komórki organizacyjnej właściwej w sprawach zarządzania kryzysowego w urzędzie wojewódzkim należy w szczególności:</p> <p>11) planowanie wsparcia innych organów właściwych w sprawach zarządzania kryzysowego</p>	
<b>5.</b>	Ustawa z dnia 26 kwietnia 2007 r. o <b>zarządzaniu kryzysowym</b>
<p><b>Art. 14.</b></p> <p>2. Do zadań wojewody w sprawach zarządzania kryzysowego należy:</p> <p>1) kierowanie monitorowaniem, planowaniem, reagowaniem i usuwaniem skutków zagrożeń na terenie województwa</p>	
<b>6.</b>	Rozporządzenie Ministra Spraw Wewnętrznych i Administracyjnych z dnia 2 grudnia 2015 r. <b>w sprawie szczegółowego zakresu informacji wymaganych do podania do publicznej wiadomości przez właściwe organy Państwowej Straży Pożarnej</b>
<p><b>§ 1.</b> Rozporządzenie określa:</p> <p>1) szczegółowy zakres:</p> <p>a) informacji o zatwierdzonych raportach o bezpieczeństwie lub ich zmianach,</p> <p>b) informacji o przyjętych zewnętrznych planach operacyjno-ratowniczych lub ich zmianach,</p> <p>c) informacji o przedłożonych zgłoszeniach zakładów (...),</p> <p>d) informacji o pozytywnie zaopiniowanych programach zapobiegania poważnym awariom,</p> <p>e) informacji o kontrolach planowych w terenie,</p> <p>f) informacji o możliwości udziału społeczeństwa w postępowaniu, którego przedmiotem jest sporządzenie zewnętrznego planu operacyjno-ratowniczego - na 30 dni przed jego przyjęciem,</p> <p>g) informacji o decyzjach wydanych na podstawie (...),</p>	

	<p>h) instrukcji postępowania mieszkańców na wypadek wystąpienia awarii i informacji o zamieszczeniu w publicznie dostępnym wykazie, aktualizowanym corocznie, wykazu substancji niebezpiecznych znajdujących się w zakładach o dużym ryzyku,</p> <p>j) uzasadnienia odstąpienia od sporządzenia zewnętrznego planu operacyjno-ratowniczego;</p> <p>2) formę udostępniania informacji, o których mowa w pkt 1;</p> <p>3) właściwe organy Państwowej Straży Pożarnej obowiązane do ich udostępniania</p>
<p><b>7.</b></p>	<p>Ustawa z dnia 23 stycznia 2009 r. o <b>województwie i administracji rządowej w województwie</b></p>
	<p><b>Art. 22</b></p> <p>4) wykonuje i koordynuje zadania w zakresie obronności i bezpieczeństwa państwa oraz zarządzania kryzysowego wynikające z odrębnych ustaw;</p> <p>6) wykonuje inne zadania określone w odrębnych ustawach oraz ustalone przez Radę Ministrów i Prezesa Rady Ministrów</p>
<p><b>8.</b></p>	<p>Ustawa z dnia 12 października 1990 r. o <b>ochronie granicy państwowej</b></p>
	<p><b>Art. 17</b></p> <p>1. Wojewoda jest zobowiązany do stałego utrzymywania drogowych, kolejowych, morskich i rzecznych przejść granicznych, przejść granicznych przeznaczonych wyłącznie dla małego ruchu granicznego, przejść turystycznych, przejść granicznych na szlakach turystycznych przecinających granicę państwową, miejsc przekraczania granicy na szlakach turystycznych oraz punktów nocnego postoju na rzekach granicznych znajdujących się na obszarze województwa w stanie umożliwiającym przeprowadzenie sprawnej i skutecznej kontroli bezpieczeństwa, granicznej, celnej, sanitarnej, weterynaryjnej, fitosanitarnej, chemicznej i radiometrycznej oraz jakości handlowej artykułów rolno-spożywczych</p>
<p><b>9.</b></p>	<p>Ustawa z dnia 12 marca 2004 r. o <b>pomocy społecznej</b></p>
	<p><b>Art. 18</b></p> <p>1. Do zadań zleconych z zakresu administracji rządowej realizowanych przez gminę należy:</p> <p>(...)</p> <p>7) przyznawanie i wypłacanie zasiłków celowych, a także udzielanie schronienia, posiłku oraz niezbędnego ubrania cudzoziemcom, o których mowa w art. 5a;</p> <p>8) przyznawanie i wypłacanie zasiłków celowych, a także udzielanie schronienia oraz zapewnianie posiłku i niezbędnego ubrania cudzoziemcom, którym udzielono zgody na pobyt ze względów humanitarnych lub zgody na pobyt tolerowany na terytorium Rzeczypospolitej Polskiej;</p> <p>(...)</p> <p>2. Środki na realizację i obsługę zadań, o których mowa w ust. 1, zapewnia budżet państwa</p>
<p><b>10.</b></p>	<p>Ustawa z dnia 26 kwietnia 2007 r. o <b>zarządzaniu kryzysowym</b></p>
	<p><b>Art. 14</b></p> <p>6. Do zadań komórki organizacyjnej właściwej w sprawach zarządzania kryzysowego w urzędzie wojewódzkim należy w szczególności:</p> <p>10) gromadzenie i przetwarzanie informacji dotyczących infrastruktury krytycznej zlokalizowanej na terenie województwa</p>
<p><b>11.</b></p>	<p>Ustawa z dnia 21 czerwca 2002 r. o <b>stanie wyjątkowym</b></p>
	<p><b>Art. 9.</b> Działania przywracające konstytucyjny ustrój państwa, bezpieczeństwo obywateli lub porządek publiczny, a w szczególności koordynację i kontrolę funkcjonowania administracji rządowej i samorządowej wykonują:</p> <p>2) właściwy wojewoda - w przypadku wprowadzenia stanu wyjątkowego na obszarze lub części obszaru jednego województwa</p>



12.	Ustawa z dnia 23 stycznia 2009 r. <b>o wojewodzie i administracji rządowej w województwie</b> (Dz.U.2019.1464)
<p><b>Art. 22.</b> Wojewoda odpowiada za wykonywanie polityki Rady Ministrów w województwie, a w szczególności:</p> <p>2) zapewnia współdziałanie wszystkich organów administracji rządowej i samorządowej działających w województwie i kieruje ich działalnością w zakresie zapobiegania zagrożeniu życia, zdrowia lub mienia oraz zagrożeniom środowiska, bezpieczeństwa państwa i utrzymania porządku publicznego, ochrony praw obywatelskich, a także zapobiegania klęskom żywiołowym i innym nadzwyczajnym zagrożeniom oraz zwalczania i usuwania ich skutków, na zasadach określonych w odrębnych ustawach.</p> <p><b>Art. 25. 1.</b> Wojewoda może wydawać polecenia obowiązujące wszystkie organy administracji rządowej działające w województwie, a w sytuacjach nadzwyczajnych, o których mowa w art. 22 pkt 2, obowiązujące również organy samorządu terytorialnego. O wydanych poleceniach wojewoda niezwłocznie informuje właściwego ministra</p>	
13.	<b>Regulamin Organizacyjny Opolskiego Urzędu Wojewódzkiego w Opolu</b>
<p>§ 19. Wydział Prawny i Nadzoru</p> <p>3. Do zadań Oddziału Organizacji, Kontroli i Skarg należy w szczególności:</p> <p>12) koordynowanie kontroli zewnętrznej wykonywanej przez pracowników Urzędu, realizowanej przez wydziały polegające na:</p> <p>a) sporządzaniu planu kontroli zewnętrznych i aneksu do tego planu,</p> <p>b) nadzorowaniu realizacji planu kontroli zewnętrznych,</p>	
14.	Ustawa z dnia 22 listopada 2002 r. <b>o wyrównywaniu strat majątkowych wynikających z ograniczenia w czasie stanu nadzwyczajnego wolności i praw człowieka i obywatela</b>
<p><b>Art. 4. 1.</b> Odszkodowanie przyznaje się na pisemny wniosek poszkodowanego, złożony do właściwego wojewody.</p> <p><b>2.</b> Wniosek, o którym mowa w ust. 1, powinien zawierać:</p> <p>1) oznaczenie organu, do którego jest skierowany, oraz sprawy, której dotyczy;</p> <p>2) imię, nazwisko oraz adres wnioskodawcy;</p> <p>3) wysokość poniesionej straty majątkowej oraz czas, miejsce i okoliczności jej powstania;</p> <p>4) rodzaj ograniczenia, z którego wynika strata majątkowa;</p> <p>5) datę i podpis składającego pismo.</p> <p><b>Art. 5. 1.</b> Decyzję w sprawie odszkodowania wydaje wojewoda właściwy ze względu na miejsce powstania straty majątkowej.</p> <p><b>2.</b> W przypadku gdy strata majątkowa powstała na terenie dwóch lub więcej województw, właściwy do wydania decyzji jest wojewoda, do którego najpierw złożono wniosek.</p> <p><b>3.</b> Jeżeli nie można ustalić właściwości wojewody według przepisów poprzedzających, decyzję w sprawie odszkodowania wydaje Wojewoda Mazowiecki.</p> <p><b>4.</b> Wojewoda wydaje decyzję w sprawie odszkodowania niezwłocznie, nie później jednak niż w terminie trzech miesięcy od dnia złożenia wniosku. Decyzja ta jest ostateczna.</p> <p><b>5.</b> Odszkodowanie wypłaca się w terminie trzydziestu dni od dnia doręczenia decyzji poszkodowanemu</p>	
15.	Ustawa z dnia 12 czerwca 2003 r. <b>Prawo pocztowe</b>
<p><b>Art. 81.</b> Operator pocztowy jest obowiązany do wykonywania zadań i obowiązków na rzecz obronności, bezpieczeństwa państwa oraz bezpieczeństwa i porządku publicznego (...).</p> <p><b>Art. 83.</b></p> <p><b>1.</b> Operator pocztowy jest obowiązany posiadać aktualne i uzgodnione plany działania w sytuacjach kryzysowych, stanach nadzwyczajnych oraz w przypadkach bezpośrednich zagrożeń dla jego zasobów wykorzystywanych do świadczenia usług pocztowych lub utrzymania ciągłości świadczonych usług pocztowych (...).</p> <p><b>Art. 84.</b></p> <p><b>1.</b> W przypadku wystąpienia sytuacji szczególnego zagrożenia, Prezes UKE, kierując się rozmiarem zagrożenia i potrzebą ograniczenia jego następstw, z zachowaniem zasady minimalizowania negatywnego wpływu nałożonych na operatora pocztowego obowiązków, może, w drodze decyzji:</p> <p>1) nałożyć na operatora pocztowego obowiązek zachowania ciągłości świadczenia usług pocztowych</p>	
16.	Rozporządzenie Rady Ministrów z dnia 18 lipca 2018 r. w <b>sprawie wykonywania przez</b>

	<b>operatorów pocztowych zadań na rzecz obronności, bezpieczeństwa państwa oraz bezpieczeństwa i porządku publicznego</b>
<p><b>§ 2.</b> Operator pocztowy, w zakresie, o którym mowa w § 1, zapewnia nieodpłatnie uprawnionym podmiotom oraz prokuraturze i sądom techniczne i organizacyjne możliwości wykonywania ich zadań przez:</p> <p>1) przygotowanie obiektów, urządzeń oraz stosowanych technik i technologii pocztowych do wyodrębnienia przesyłek pocztowych wskazanych przez uprawnione podmioty oraz prokuraturę i sądy w celu przeprowadzenia uprawnionej kontroli, monitorowania, czasowego wyłączenia przesyłek pocztowych z obrotu pocztowego lub ich zajęcia;</p> <p>2) przygotowanie technicznych systemów umożliwiających dostęp do przesyłanych w nich treści informacji, w tym danych identyfikujących podmiot korzystający z usług pocztowych oraz dotyczących faktu, okoliczności świadczenia usług pocztowych lub korzystania z tych usług, danych identyfikujących przesyłkę pocztową, danych dotyczących jej cech zewnętrznych oraz zbiorów tych danych.</p> <p><b>§ 3.</b> Operator pocztowy wykonuje obowiązki, o których mowa w § 1, w sposób zapewniający dostęp uprawnionych podmiotów oraz prokuratury i sądów do obiektów i urządzeń wykorzystywanych do świadczenia usług pocztowych.</p> <p><b>§ 4.</b> 1. Przesyłki pocztowe i dane, o których mowa w § 1, operator pocztowy udostępnia niezwłocznie na żądanie uprawnionych podmiotów oraz prokuratury i sądów w miejscach z nimi uzgodnionych.</p> <p>2. W przypadku kodowania przez operatora pocztowego przesyłek pocztowych i danych, o których mowa w § 2 pkt 2, operator pocztowy udostępnia je uprawnionym podmiotom oraz prokuraturze i sądom w formie niezakodowane</p>	
<b>17.</b>	Ustawa z dnia 26 stycznia 1984 r. <b>Prawo prasowe</b>
<p><b>Art. 34</b></p> <p>1. Redaktor naczelny jest obowiązany opublikować nieodpłatnie, w miejscu i w czasie właściwym ze względu na tematykę i na charakter publikacji, komunikat urzędowy pochodzący od naczelnych i centralnych organów państwowych, w tym pochodzący od naczelnych i centralnych organów administracji państwowej, jeżeli został nadesłany przez rzecznika prasowego rządu ze wskazaniem, że publikacja jest obowiązkowa.</p> <p>2. Obowiązek określony w ust. 1 dotyczy również:</p> <p>1) wydanych na podstawie ustaw obwieszczeń, uchwał lub zarządzeń pochodzących od organów administracji rządowej w województwie, nadesłanych w formie zwięzłych komunikatów w celu ogłoszenia w dzienniku lub odpowiednim czasopiśmie na terenie jego działania</p>	
<b>18.</b>	Ustawa z dnia 16 lipca 2004 r. <b>Prawo telekomunikacyjne</b>
<p><b>Art. 176.</b> Przedsiębiorca telekomunikacyjny jest obowiązany do wykonywania zadań i obowiązków na rzecz obronności, bezpieczeństwa państwa oraz bezpieczeństwa i porządku publicznego w zakresie i na warunkach określonych w niniejszej ustawie oraz w przepisach odrębnych.</p> <p><b>Art. 176a.</b></p> <p>1. Przedsiębiorca telekomunikacyjny, w celu zapewnienia ciągłości świadczenia usług telekomunikacyjnych lub dostarczania sieci telekomunikacyjnej, jest obowiązany uwzględniać możliwość wystąpienia:</p> <p>1) sytuacji kryzysowych,</p> <p>2) stanów nadzwyczajnych</p>	
<b>19.</b>	Ustawa z dnia 12 października 1990 r. <b>o ochronie granicy państwowej</b>
<p><b>Art. 17</b></p> <p>1. Wojewoda jest zobowiązany do stałego utrzymywania drogowych, kolejowych, morskich i rzecznych przejść granicznych, przejść granicznych przeznaczonych wyłącznie dla małego ruchu granicznego, przejść turystycznych, przejść granicznych na szlakach turystycznych przecinających granicę państwową, miejsc przekraczania granicy na szlakach turystycznych oraz punktów nocnego postoju na rzekach granicznych znajdujących się na obszarze województwa w stanie umożliwiającym przeprowadzenie sprawnej i skutecznej kontroli bezpieczeństwa, granicznej, celnej, sanitarnej, weterynaryjnej, fitosanitarnej, chemicznej i radiometrycznej oraz jakości handlowej artykułów rolno-spożywczych</p>	
<b>20.</b>	Ustawa z dnia 23 września 1999 r. <b>o zasadach pobytu wojsk obcych na terytorium Rzeczypospolitej Polskiej oraz zasadach ich przemieszczania się przez to terytorium</b>
<p><b>Art.19</b></p> <p>4. Do wojsk obcych poruszających się po drogach na terytorium Rzeczypospolitej Polskiej mają zastosowanie przepisy (...) odnoszące się do ruchu pojazdów Sił Zbrojnych Rzeczypospolitej Polskiej</p>	

21.	Ustawa z dnia 23 stycznia 2009 r. <b>o wojewodzie i administracji rządowej w województwie</b>
<p><b>Art. 22</b> Wojewoda odpowiada za wykonywanie polityki Rady Ministrów w województwie, a w szczególności:</p> <p>1) dostosowuje do miejscowych warunków cele polityki Rady Ministrów oraz, w zakresie i na zasadach określonych w odrębnych ustawach, koordynuje i kontroluje wykonanie wynikających stąd zadań</p>	
22.	Ustawa z dnia 21 marca 1985 r. <b>o drogach publicznych</b>
<p><b>Art. 20</b> Do zarządcy drogi należy w szczególności:</p> <p>6 ) przygotowanie infrastruktury drogowej dla potrzeb obronnych oraz wykonywanie innych zadań na rzecz obronności kraju</p>	
23.	Ustawa z dnia 12 marca 2004 r. o <b>pomocy społecznej</b>
<p><b>Art. 18.</b></p> <p>1. Do zadań zleconych z zakresu administracji rządowej realizowanych przez gminę należy:</p> <p>4) przyznawanie i wypłacanie zasiłków celowych na pokrycie wydatków związanych z klęską żywiołową lub ekologiczną;</p> <p>2. Środki na realizację i obsługę zadań, o których mowa w ust. 1, zapewnia budżet państwa</p>	
24.	Rozporządzenie Rady Ministrów z dnia 8 czerwca 1999 r. w sprawie <b>zasad oraz trybu ustalania i wypłaty odszkodowań za szkody poniesione w związku z akcjami zwalczania klęsk żywiołowych</b>
<p>§ 3. Poszkodowanemu przysługuje odszkodowanie do wysokości rzeczywiście poniesionej szkody.</p> <p>§ 4.</p> <p>1. Odszkodowanie, o którym mowa w § 3, jest wypłacane ze środków pochodzących z rezerwy celowej ustalonej na ten cel w ustawie budżetowej na dany rok.</p> <p>2. Roszczenie o odszkodowanie, o którym mowa w ust. 1, przedawnia się po upływie 3 lat. Bieg terminu przedawnienia rozpoczyna się w dniu powstania szkody. W przypadkach gdy ustalenie dnia powstania szkody jest niemożliwe, bieg terminu przedawnienia liczy się od dnia odwołania stanu klęski żywiołowej na terenie, na którym szkoda powstała</p>	
25.	WYTYCZNE Ministra Spraw Wewnętrznych i Administracji z dnia 31 marca 2016 r. w <b>sprawie zasad i trybu udzielania jednostkom samorządu terytorialnego dotacji celowych z budżetu państwa na dofinansowanie zadań własnych związanych z remontem i odbudową obiektów budowlanych zniszczonych lub uszkodzonych w wyniku zdarzeń noszących znamiona klęski żywiołowej, w tym na przeciwdziałanie skutkom takich zdarzeń w przyszłości</b>
<p>§ 1.</p> <p>1. Dokument określa zasady i tryb udzielania jednostkom samorządu terytorialnego dotacji celowych z budżetu państwa na dofinansowanie zadań własnych związanych z remontem i odbudową obiektów budowlanych zniszczonych lub uszkodzonych w wyniku zdarzeń noszących znamiona klęski żywiołowej, zwanych dalej „klęską żywiołową”, w tym na przeciwdziałanie skutkom takich zdarzeń w przyszłości.</p> <p>2. Ilekroć, w dalszych postanowieniach jest mowa o:</p> <p>1) „jednostce” – należy przez to rozumieć jednostkę samorządu terytorialnego (gminę, powiat lub województwo);</p> <p>2) „dotacji” – należy przez to rozumieć dotację celową udzielaną z rezerw celowych budżetu państwa przeznaczonych na przeciwdziałanie skutkom klęsk żywiołowych lub ich usuwanie;</p> <p>3) „Ministrze” – należy przez to rozumieć Ministra Spraw Wewnętrznych i Administracji;</p> <p>4) „dofinansowaniu” – należy przez to rozumieć także sfinansowanie zadania w całości ze środków dotacji, jeżeli ustawa tak stanowi.</p> <p>3. Do udzielania, rozliczenia oraz zwrotu dotacji stosuje się przepisy (...)</p>	
26.	Rozporządzenie Rady Ministrów z dnia 27 stycznia 2015 r. w <b>sprawie szczegółowego zakresu i sposobu realizacji niektórych zadań Agencji Restrukturyzacji i Modernizacji Rolnictwa</b>
<p>§ 2. Agencja udziela pomocy finansowej z przeznaczeniem na:</p> <p>3) wznowienie produkcji w gospodarstwach rolnych i działach specjalnych produkcji rolnej, w których wystąpiły szkody spowodowane przez suszę, grad, deszcz nawalny, ujemne skutki przezimowania, przymrozki wiosenne, powódź, huragan, piorun, obsunięcie się ziemi lub lawinę w rozumieniu przepisów o ubezpieczeniach upraw rolnych i zwierząt gospodarskich;</p> <p>4) zbiór, transport i unieszkodliwianie padłych zwierząt gospodarskich z gatunku bydło, owce, kozy, świnie lub konie.</p>	

<b>27.</b>	Ustawy z dnia 18 kwietnia 2002 r. o <b>stanie klęski żywiołowej</b>
<p><b>Art. 9</b> 5. W razie niezdolności do kierowania lub niewłaściwego kierowania działaniami prowadzonymi w celu zapobieżenia skutkom klęski żywiołowej lub ich usunięcia wojewoda z inicjatywy własnej lub na wniosek starosty może zawiesić uprawnienia wójta (burmistrza, prezydenta miasta) oraz wyznaczyć pełnomocnika do kierowania tymi działaniami.</p> <p><b>Art. 10</b> 5. W razie niezdolności do kierowania lub niewłaściwego kierowania działaniami prowadzonymi w celu zapobieżenia skutkom klęski żywiołowej lub ich usunięcia, wojewoda może zawiesić uprawnienia starosty oraz wyznaczyć pełnomocnika do kierowania tymi działaniami</p>	
<b>28.</b>	Ustawa z dnia 21 czerwca 2002 r. o <b>stanie wyjątkowym</b>
<p><b>Art. 9.</b> Działania przywracające konstytucyjny ustrój państwa, bezpieczeństwo obywateli lub porządek publiczny, a w szczególności koordynację i kontrolę funkcjonowania administracji rządowej i samorządowej wykonują:</p> <p>1) właściwy wojewoda - w przypadku wprowadzenia stanu wyjątkowego na obszarze lub części obszaru jednego województwa</p>	
<b>29.</b>	Ustawa z dnia 21 czerwca 2002 r. o <b>stanie wyjątkowym</b>
<p><b>Art. 17.1.</b> W czasie stanu wyjątkowego może być odosobniona osoba mająca ukończone 18 lat, w stosunku do której zachodzi uzasadnione podejrzenie, że pozostając na wolności będzie prowadziła działalność zagrażającą konstytucyjnemu ustrojowi państwa, bezpieczeństwu obywateli lub porządkowi publicznemu albo gdy odosobnienie jest niezbędne dla zapobieżenia popełnienia czynu karalnego lub uniemożliwienia ucieczki po jego popełnieniu. Nie narusza to immunitetów wynikających z odrębnych przepisów.</p> <p>2. Odosobniona może być również osoba, która ukończyła 17 lat, jeżeli przeprowadzona uprzednio z nią rozmowa ostrzegawcza okazała się nieskuteczna.</p> <p>3. Odosobnienie następuje na podstawie decyzji wojewody właściwego ze względu na miejsce pobytu stałego lub czasowego osoby odosobnionej i jest wykonywane przez właściwego komendanta wojewódzkiego Policji, w drodze zatrzymania tej osoby i przymusowego doprowadzenia do ośrodka odosobnienia podległego Ministrowi Sprawiedliwości.</p> <p>4. Wojewoda, o którym mowa w ust. 3, wszczyna postępowanie w sprawach odosobnienia na wniosek właściwych organów prokuratury, Policji, Agencji Bezpieczeństwa Wewnętrznego, Straży Granicznej, Żandarmerii Wojskowej lub Służby Kontrwywiadu Wojskowego.</p> <p>5. Decyzję w sprawie odosobnienia doręcza się osobie odosobnionej niezwłocznie, nie później niż w ciągu 48 godzin od chwili jej wydania. Decyzję tę uchyla się niezwłocznie, jeżeli ustaną przyczyny uzasadniające odosobnienie.</p> <p>6. Decyzje w sprawach odosobnienia są ostateczne i mogą być zaskarżone bezpośrednio do sądu administracyjnego w trybie i na zasadach określonych w odrębnych przepisach, z tym że sąd wyznacza rozprawę w terminie 7 dni od daty otrzymania skargi. (...)</p> <p>7. W czasie odosobnienia nie może być rozwiązany stosunek pracy z osobą odosobnioną, chyba że przed odosobnieniem zaistniały z jej winy okoliczności uzasadniające rozwiązanie stosunku pracy bez wypowiedzenia. Termin do wniesienia środków prawnych przeciwko rozwiązaniu stosunku pracy liczy się w tych przypadkach od dnia zakończenia odosobnienia.</p> <p>8. Do pobytu osób odosobnionych w ośrodkach odosobnienia stosuje się odpowiednio przepisy Kodeksu karnego wykonawczego dotyczące praw i obowiązków tymczasowo aresztowanych, wykonywania tymczasowego aresztowania oraz nadzoru penitencjarnego.</p> <p>9. Minister Sprawiedliwości w porozumieniu z ministrem właściwym do spraw wewnętrznych, w drodze rozporządzenia, tworzy i znosi ośrodki odosobnienia z uwzględnieniem odpowiedniego stopnia zabezpieczenia ośrodków oraz izolacji odosobnionych</p>	
<b>30.</b>	Ustawa z dnia 29 listopada 2000 r. <b>Prawo atomowe</b>
<p><b>Art. 84. 1.</b> Zdarzenie radiacyjne powodujące zagrożenie jednostki organizacyjnej, województwa albo kraju wymaga podjęcia stosownych działań interwencyjnych określonych odpowiednio w zakładowym, wojewódzkim albo krajowym planie postępowania awaryjnego.</p> <p><b>Art. 89. 1.</b> Wprowadzenie działań interwencyjnych, o których mowa w art. 90, w związku ze zdarzeniem radiacyjnym, którego zasięg skutków nie przekracza obszaru jednego województwa, następuje w drodze aktu prawa miejscowego wydanego przez wojewodę właściwego dla miejsca zdarzenia.</p> <p><b>Art. 90.</b> Działaniami interwencyjnymi wprowadzanymi w razie możliwości przekroczenia poziomów interwencyjnych są:</p> <ol style="list-style-type: none"> <li>1) ewakuacja;</li> <li>2) nakaz pozostania w pomieszczeniach zamkniętych;</li> <li>3) podanie preparatów ze stabilnym jodem;</li> <li>4) zakaz lub ograniczenie: spożywania skażonej żywności i skażonej wody przeznaczonej do spożycia przez ludzi, żywienia zwierząt skażonymi środkami żywienia zwierząt i pojenia skażoną wodą oraz wypasu zwierząt na skażonym terenie;</li> <li>5) czasowe przesiedlenie ludności;</li> </ol>	

6) stałe przesiedlenie ludności

**Art. 91.** Działaniami interwencyjnymi, o których mowa w art. 90, kieruje:

1) wojewoda właściwy dla miejsca zdarzenia radiacyjnego - w przypadku zdarzenia radiacyjnego powodującego zagrożenie publiczne o zasięgu wojewódzkim;

2) minister właściwy do spraw wewnętrznych - w przypadku zdarzenia radiacyjnego powodującego:

a) zagrożenie publiczne o zasięgu krajowym,

b) zagrożenie publiczne o zasięgu wojewódzkim, gdy podjęcie i prowadzenie działań interwencyjnych przekracza możliwości służb podległych wojewodzie.

**Art. 91a.** W zakresie działań interwencyjnych, o których mowa w art. 90, wojewodzie są podporządkowane organy i jednostki organizacyjne administracji rządowej i samorządu województwa oraz inne siły i środki wydzielone do jego dyspozycji i skierowane do wykonywania tych działań

**31.**

Zarządzenie nr 211/10 Wojewody Opolskiego z dnia 23 listopada 2010 r. **w sprawie utworzenia i działania Wojewódzkiej Drużyny Wykrywania Zagrożeń Radiacyjnych**

Na podstawie art. 138 ust 3 ustawy z dnia 21 listopada 1967 r. o powszechnym obowiązku obrony Rzeczypospolitej Polskiej (Dz. U. z 2004 r. Nr 241, poz. 2416 z późn. zm.) zarządza się, co następuje:

**§ 1**

W celu wykrywania i analizowania zagrożeń radiacyjnych na terenie województwa, powstałych w wyniku zdarzeń radiacyjnych, tworzy się Wojewódzką Drużynę Wykrywania Zagrożeń Radiacyjnych (WDWZR).

WDWZR tworzy się przy Wojewódzkiej Stacji Sanitarno-Epidemiologicznej (WSSE) w Opolu. Strukturę organizacyjną WDWZR określa załącznik nr 1 do zarządzenia.

Obszarem działania WDWZR jest teren województwa opolskiego.

**§ 2**

Zadania dla WDWZR określa załącznik nr 2 do zarządzenia.

**§ 3**

Zorganizowanie i przygotowanie do działania WDWZR, w tym opracowanie Planu Działania WDWZR zgodnie z załącznikiem nr 3 do zarządzenia, powierza się Dyrektorowi WSSE w Opolu.

**§ 4**

Wyposażenie WDWZR w specjalistyczny sprzęt obrony cywilnej oraz niezbędny sprzęt pomiarowy do wykrywania promieniowania jonizującego zabezpiecza Wydział Bezpieczeństwa i Zarządzania Kryzysowego Opolskiego Urzędu Wojewódzkiego (WBiZK OUW).

Finansowanie szkoleń i ćwiczeń WDWZR odbywać się będzie na zasadach określonych dla wojewódzkich formacji obrony cywilnej, zgodnie z załącznikiem nr 4 do zarządzenia.

**§ 5**

Uruchomienie WDWZR w celu wykonania zadań, o których mowa w § 2 może nastąpić na polecenie pisemne lub telefoniczne Dyrektora WBiZK OUW, działającego z upoważnienia Wojewody Opolskiego.

W ciągu 24 godzin od telefonicznego uruchomienia WDWZR Dyrektor WBiZK OUW przekazuje Dyrektorowi WSSE w Opolu pisemne potwierdzenie wydania polecenia

Koordinację, nadzór, kontrolę stanu przygotowania WDWZR i szkoleń oraz dokonywania przez Wojewódzką Stację Sanitarno-Epidemiologiczną wydatków z przydzielonych środków finansowych zgodnie z Planem szkoleń i ćwiczeń WDWZR powierza się Dyrektorowi WBiZK OUW.

**§ 6**

Traci moc Zarządzenie Nr 63/06 Wojewody Opolskiego z dnia 12 kwietnia 2006 r. w sprawie powołania i funkcjonowania Wojewódzkiej Drużyny Wykrywania Zagrożeń Radiacyjnych

**§ 7**

Zarządzenie wchodzi w życie z dniem podpisania.

Wojewoda Opolski

**32.**

Rozporządzenie Rady Ministrów z dnia 8 czerwca 1999 r. **w sprawie zasad oraz trybu ustalania i wypłaty odszkodowań za szkody poniesione w związku z akcjami zwalczania klęsk żywiołowych** (Dz.U.99.55.573)

**§ 3.** Poszkodowanemu przysługuje odszkodowanie do wysokości rzeczywiście poniesionej szkody.

**§ 4. 1.** Odszkodowanie, o którym mowa w § 3, jest wypłacane ze środków pochodzących z rezerwy celowej ustalonej na ten cel w ustawie budżetowej na dany rok.

**2.** Roszczenie o odszkodowanie, o którym mowa w ust. 1, przedawnia się po upływie 3 lat. Bieg terminu przedawnienia rozpoczyna się w dniu powstania szkody. W przypadkach gdy ustalenie dnia powstania szkody jest niemożliwe, bieg terminu przedawnienia liczy się od dnia odwołania stanu klęski żywiołowej na terenie, na którym szkoda powstała



## **ZADANIA UCZESTNIKÓW OCHRONY IK**

**Szef ABW:** Zgodnie z art. 12a ustawy o zarządzaniu kryzysowym Szef Agencji Bezpieczeństwa Wewnętrznego, w przypadku podjęcia informacji o możliwości wystąpienia sytuacji kryzysowej będącej skutkiem zdarzenia o charakterze terrorystycznym, zagrażającego infrastrukturze krytycznej, może udzielać zaleceń organom i podmiotom zagrożonym tymi działaniami oraz przekazywać im niezbędne informacje służące przeciwdziałaniu zagrożeniom. Szef Agencji Bezpieczeństwa Wewnętrznego o podjętych działaniach informuje dyrektora Centrum

### **Operator IK:**

1. przygotowuje i wdraża, stosownie do przewidywanych zagrożeń, planów ochrony infrastruktury krytycznej oraz utrzymuje własne systemy rezerwowe zapewniające bezpieczeństwo i podtrzymujące funkcjonowanie tej infrastruktury do czasu jej pełnego odtworzenia;
2. dostarcza administracji publicznej i innym operatorom IK wiedzy na temat zależności i współzależności pomiędzy własną IK, a IK funkcjonującą w innych sektorach gospodarki;
3. przekazuje informacje o zidentyfikowanych zagrożeniach dla zarządzanej przez niego infrastruktury;
4. przekazuje informacje o spodziewanym lub zaobserwowanym zwiększeniu zapotrzebowania na usługi lub produkty dostarczane przez operatorów;
5. wspiera administrację publiczną (na wszystkich poziomach) wiedzą ekspercką dotyczącą funkcjonowania IK w procesie planowania na wypadek wystąpienia sytuacji kryzysowej;
6. wymienia informacje na temat zagrożeń z właściwymi organami administracji publicznej i innymi operatorami IK;
7. niezwłocznie przekazywanie Szefowi Agencji Bezpieczeństwa Wewnętrznego, będące w jego posiadaniu informacje dotyczących zagrożeń o charakterze terrorystycznym dla infrastruktury krytycznej, a także działań, które mogą prowadzić do zagrożenia życia lub zdrowia ludzi, mienia w znacznych rozmiarach, dziedzictwa narodowego lub środowiska.

**Wojewoda:** Zgodnie z obowiązującymi aktami prawnymi zadaniem Wojewody oraz komórki organizacyjnej właściwej w sprawach zarządzania kryzysowego w urzędzie wojewódzkim jest:

1. koordynowanie wykonania zadań z zakresu ochrony infrastruktury krytycznej, wynikających z faktu jej lokalizacji na terytorium województwa, w tym ujęcie tych zadań w planach zarządzania kryzysowego;
2. gromadzenie i przetwarzanie informacji dotyczących infrastruktury krytycznej zlokalizowanej na terenie województwa;
3. przekazywanie, jeżeli istnieje potrzeba wynikająca z wojewódzkiego planu zarządzania kryzysowego, niezbędnej informacji o infrastrukturze krytycznej na terenie województwa właściwemu organowi administracji publicznej działającemu na tym terenie;
4. przekazywanie operatorom informacji dotyczących zagrożeń dla infrastruktury krytycznej;
5. uzgadnianie planów ochrony infrastruktury krytycznej operatorów IK;

**Ponadto zgodnie z Narodowym Programem Ochrony Infrastruktury Krytycznej wojewodowie m.in.:**

1. organizują i obsługują regionalne fora ochrony IK i biorą udział w mechanizmie ochrony IK w zakresie opisanym w Programie;
2. biorą udział w procesie oceny ryzyka wystąpienia sytuacji kryzysowej w państwie, wywołanej zniszczeniem lub zakłóceniem funkcjonowania IK zlokalizowanej na terytorium województwa;
3. współpracują z samorządem wojewódzkim, powiatowym i gminnym w realizacji zadań z zakresu zarządzania kryzysowego i planowania cywilnego, wynikających z kompetencji samorządu województwa;
4. współpracują z operatorami IK i podmiotami właściwymi w sprawach ochrony IK oraz wspierają działania zmierzające do osiągnięcia celów Programu.

**Starostowie, wójtowie, burmistrzowie i prezydenci miast:** organizują wykonanie zadań z zakresu ochrony infrastruktury krytycznej, w szczególności:

1. ujmują zadania z zakresu ochrony infrastruktury krytycznej zlokalizowanej w obszarze właściwości w planach zarządzania kryzysowego;
2. określają procedury reagowania na wypadek zniszczenia lub zakłócenia funkcjonowania infrastruktury krytycznej w obszarze właściwości;
3. chronią ludność przed skutkami zakłócenia funkcjonowania IK z wykorzystaniem zasobów własnych oraz operatora IK;
4. wspierają operatorów IK technicznymi i ludzkimi zasobami pozostającymi w dyspozycji własnej oraz podległych lub nadzorowanych służb, inspekcji i straży;
5. współpracują i wspierają operatorów IK w zakresie jej ochrony i współdziałają w przypadku wystąpienia sytuacji kryzysowej w obszarze właściwości;
6. zapobiegają zagrożeniom życia i zdrowia obywateli powstałych na skutek zakłócenia funkcjonowania IK z wykorzystaniem rezerwy finansowej tworzonej na podstawie art. 26 ust. 4 ustawy o zarządzaniu kryzysowym.



## **RODZAJE STOPNI ALARMOWYCH**

Wyższy stopień alarmowy może być wprowadzony z pominięciem niższych stopni.

- 1. Pierwszy stopień alarmowy ALFA i ALFA-CRP** wprowadza się w przypadku uzyskania informacji o możliwości wystąpienia zdarzenia o charakterze terrorystycznym lub sabotażowym, którego rodzaj i zakres jest trudny do przewidzenia. Jego wprowadzenie ma charakter ogólnego ostrzeżenia. Wszystkie organy administracji publicznej i służby odpowiedzialne za bezpieczeństwo powinny posiadać możliwość utrzymania do chwili ustąpienia zagrożenia, nie naruszając swoich zdolności do bieżącego działania.
- 2. Drugi stopień alarmowy BRAVO i BRAVO-CRP** wprowadza się w przypadku zaistnienia zwiększonego i przewidywalnego zagrożenia wystąpienia zdarzenia o charakterze terrorystycznym lub sabotażowym, jednakże konkretny cel ataku nie został zidentyfikowany. Wszystkie organy administracji publicznej i służby odpowiedzialne za bezpieczeństwo powinny posiadać możliwość utrzymania tego stopnia do chwili ustąpienia zagrożenia, nie naruszając swoich zdolności do bieżącego działania.
- 3. Trzeci stopień alarmowy CHARLIE i CHARLIE-CRP** wprowadza się w przypadku zaistnienia konkretnego zdarzenia potwierdzającego cel potencjalnego ataku terrorystycznego lub sabotażowego godzącego w bezpieczeństwo Rzeczypospolitej Polskiej lub bezpieczeństwo innych państw i stwarzającego potencjalne zagrożenie dla Polski, albo w przypadku uzyskania wiarygodnych i potwierdzonych informacji o planowym zdarzeniu o charakterze terrorystycznym lub sabotażowym na terenie Rzeczypospolitej Polskiej bądź którego celem mają być jej obywatele albo instytucje lub polskie mieszczące się poza granicami Rzeczypospolitej Polskiej. Utrzymywanie tego stopnia przez dłuższy czas może spowodować utrudnienia i będzie miało wpływ na funkcjonowanie służb odpowiedzialnych za zapewnienie bezpieczeństwa.
- 4. Czwarty stopień alarmowy DELTA i DELTA-CRP** wprowadza się w przypadku wystąpienia zdarzenia o charakterze terrorystycznym lub sabotażowym, powodującego zagrożenie bezpieczeństwa Rzeczypospolitej Polskiej lub bezpieczeństwa innych państw i stwarzającego zagrożenie dla Polski, albo w przypadku gdy uzyskane informacje wskazują na zaawansowaną fazę przygotowań do zdarzenia o charakterze terrorystycznym na terytorium Rzeczypospolitej Polskiej, bądź którego celem mają być jej obywatele albo instytucje lub infrastruktura, w tym także obywatele polscy przebywające za granicą lub instytucje polskie mieszczące się poza granicami Rzeczypospolitej Polskiej, a zebrane informacje wskazują jednocześnie na nieuchronność takiego zdarzenia. Utrzymywanie tego stopnia przez dłuższy czas może spowodować utrudnienia i będzie miało wpływ na funkcjonowanie służb odpowiedzialnych za zapewnienie bezpieczeństwa.



## Załącznik 35

## ZESTAWIENIE PONAD GMINNYCH DOMÓW POMOCY SPOŁECZNEJ W WOJEWÓDZTWIE OPOLSKIM

L.p.	NAZWA DOMU	ADRES	E-MAIL	TEL./FAX	DYREKTOR	TYP DOMU	LICZBA MIEJSC
1.	Dom Pomocy Społecznej w Klisinie	48-118 Lisiejące, Klisino 100, filie: Boboluski 71, 78-140 Branice, Radynia 40, 48-100 Głubczyce, Branice, ul. Szpitalna 18, 48-140 Branice, Dzbańce, 48-140 Branice, Bliszczycze 76, 48-140 Branice, Głubczyce, 48-100, ul. Dworcowa 10 Kietrz, 48-130, ul. Biskupa Konrada 1	<a href="mailto:dps_klisino@poczta.onet.pl">dps_klisino@poczta.onet.pl</a>	(77) 48-57-593 (Klisino), (77) 48-68-164 (Boboluski), (77) 48-57-685 (Radynia), (77) 48-60-865 (Branice), (77) 48-57-035 (Dzbanice), (77) 48-60-900 (Bliszczycze), (77) 48-50-910 (Głubczyce) (77) 40-36-006 (Kietrz)	Małgorzata KRYWKO-TRZNADEL	dla osób przewlekle psychicznie chorych i osób w podeszłym wieku	743
2.	Dom Pomocy Społecznej prowadzony przez Zgromadzenie Sióstr Franciszkanek Misjonarek Maryi w Kietrze	48 - 130 Kietrz, ul. Raciborska 81	<a href="mailto:dps-kietrz@fmm.opoka.org.pl">dps-kietrz@fmm.opoka.org.pl</a>	(77) 48-54-297	S. Józefa WYDRA	dla dzieci i młodzieży oraz osób dorosłych niepełnosprawnych intelektualnie	50
3.	Dom Pomocy Społecznej w Strzelcach Opolskich z filią w Szymiszowie i filią w Leśnicy	47 - 100 Strzelce Op., ul. Strażacka 8, filie: Szymiszów 47-161, ul. Strzelecka 2, Leśnica 47-150, ul. Szpitalna 20	<a href="mailto:dps.strzelceopolskie@wp.pl">dps.strzelceopolskie@wp.pl</a> dyrektor@dps.strzelce.op.pl	(77) 46-13-480, 46-24-355 (Strzelce Opolskie), (77) 46-23-845 (Szymiszów), (77) 46-39-830 (Leśnica)	Jolanta OSUCH	dla osób przewlekle somatycznie chorych, osób w podeszłym wieku i osób niepełnosprawnych fizycznie	238
4.	Dom Pomocy Społecznej w Kadlubie	47 - 175 Kadlub, ul. Zamkowa 5	<a href="mailto:dpskadlub2@gq2.pl">dpskadlub2@gq2.pl</a>	(77) 46-36-337, 46-36-422 fax 46-36-744	S. Janina TELEGA	dla dzieci i młodzieży niepełnosprawnych intelektualnie	110
5.	Dom Pomocy Społecznej Dla Dzieci i Młodzieży oraz Osób Dorosłych Niepełnosprawnych Intelektualnie prowadzony przez Zgromadzenie Braci Szkół Chrześcijańskich	47 - 120 Zawadzkie, ul. Czarna 2	<a href="mailto:dpszawadzkie@poczta.fm">dpszawadzkie@poczta.fm</a>	(77) 46-22-011	Br. Krzysztof SIEMIŃSKI	dla dzieci i młodzieży oraz osób dorosłych niepełnosprawnych intelektualnie	110
6.	Dom Pomocy Społecznej w Jędrzejowie	49 - 200 Grodków, Jędrzejów 16	<a href="mailto:dyrektor@dpsjedrzejow.pl">dyrektor@dpsjedrzejow.pl</a> <a href="mailto:sekretariat@dpsjedrzejow.pl">sekretariat@dpsjedrzejow.pl</a>	(77) 41-58-015	Jadwiga MICHUŁKA	dla osób dorosłych niepełnosprawnych intelektualnie	95
7.	Dom Pomocy Społecznej w Grodkowie	49 - 200 Grodków, ul. Mickiewicza 15	<a href="mailto:dps@dpsgrodkow.pl">dps@dpsgrodkow.pl</a>	(77) 41-55-402, fax 41-54-240	Małgorzata ŻAK	dla osób w podeszłym wieku i przewlekle somatycznie chorych	53
8.	Dom Pomocy Społecznej prowadzony przez Zgromadzenie Sióstr Maryi Niepokalanej w Nysie	48 - 300 Nysa, al. Woj. Polskiego 77	<a href="mailto:dps_dzieci@op.pl">dps_dzieci@op.pl</a>	(77) 43-33-267,43-32-818	S. Gabriela LABISZ	dla dzieci, młodzieży i osób dorosłych niepełnosprawnych intelektualnie	80
9.	Dom Pomocy Społecznej dla Dorosłych prowadzony przez Kongregację Sióstr Boromeuszek w Nysie	48 - 303 Nysa, ul. Świętojańska 6	<a href="mailto:dps@adres.pl">dps@adres.pl</a>	(77) 43-33-280	Aldona PIETRZYCKA	dla osób przewlekle psychicznie chorych	65
10.	Dom Pomocy Społecznej „Maria” w Korfantowie	48-317 Korfantów, ul. 3 maja 2	<a href="mailto:dps-korfantow@wp.pl">dps-korfantow@wp.pl</a>	(77) 43-43-770, fax (77) 43-43-771	Halina WOJEWÓDKA	dla osób w podeszłym wieku i osób niepełnosprawnych fizycznie	59
11.	Dom Pomocy Społecznej w Kopernikach	48-351 Nysa Koperniki 17	<a href="mailto:dps_koperniki@pro.onet.pl">dps_koperniki@pro.onet.pl</a>	(77) 43-56-789	S. Jadwiga STANKIEWICZ	dla osób w podeszłym wieku i przewlekle somatycznie chorych	105
12.	Dom Pomocy Społecznej w Kluczborku	46 - 200 Kluczbork, ul. Wołczyńska 25	<a href="mailto:dps@kluczbork.mirobip.pl">dps@kluczbork.mirobip.pl</a>	(77) 41-82-089, fax 41-84-917	Krzysztof DZIERŻYŃSKI	dla osób w podeszłym wieku i dla osób niepełnosprawnych fizycznie	121
13.	Dom Pomocy Społecznej w Gieraltcach	46-250 Wołczyn, Gieraltce, ul. Opolska 28	<a href="mailto:biuro@dps-gieraltce.mirobip.pl">biuro@dps-gieraltce.mirobip.pl</a>	(77) 41-77-610	Krzysztof ZABŁOCKI	dla osób dorosłych niepełnosprawnych intelektualnie	70
14.	Dom Pomocy Społecznej w Prudniku	48 - 200 Prudnik, ul. Młyńska 11	<a href="mailto:dps9@wp.pl">dps9@wp.pl</a>	(77) 43-62-858,43-62-153	Maciej STASZEWSKI	dla osób w podeszłym wieku oraz niepełnosprawnych fizycznie	78

L.p.	NAZWA DOMU	ADRES	E-MAIL	TEL./FAX	DYREKTOR	TYP DOMU	LICZBA MIEJSC
15.	Dom Pomocy Społecznej dla Dorosłych prowadzony przez Zgromadzenie Sióstr Św. Elżbiety w Grabinie	48 - 210 Biała, Grabina 72,	<a href="mailto:dps.grabina@interia.pl">dps.grabina@interia.pl</a>	(77) 43-76-005 fax 77 437 60 48	S. Monika SZYSZKA	dla osób w podeszłym wieku i dla osób przewlekle somatycznie chorych	50
16.	Dom Pomocy Społecznej- Ośrodek Rehabilitacji i Opieki Psychiatrycznej	48 –250 Głogówek, Raclawice Śląskie, ul. Zwycięstwa 34,	<a href="mailto:oriop2@poczta.onet.pl">oriop2@poczta.onet.pl</a>	(77) 43-76-503	Anna SIEMIGINOWSKA	dla osób przewlekle psychicznie chorych	62
17.	Dom Pomocy Społecznej w Kędzierzynie-Koźlu	47 – 230 Kędzierzyn-Koźle, ul. Zielna 1	<a href="mailto:sekretariat@kk.naszdzps.pl">sekretariat@kk.naszdzps.pl</a>	(77) 48-11-998	Ewa SAWICKA	dla osób dorosłych niepełnosprawnych intelektualnie	70
18.	Dom Pomocy Społecznej dla Dzieci, Młodzieży i Dorosłych prowadzony przez Zgromadzenia Sióstr Św. Elżbiety w Kędzierzynie-Koźlu	47 - 200 Kędzierzyn-Koźle, ul. Łukasiewicza 9	<a href="mailto:dpskk@wp.pl">dpskk@wp.pl</a>	(77) 48-22-447	Ewa RZYTKI	dla dzieci i młodzieży i osób dorosłych niepełnosprawnych intelektualnie	53
19.	Dom Pomocy Społecznej „Anna” w Krapkowicach	47 - 303 Krapkowice, ul. Ogrodowa 5	<a href="mailto:dps_anna@powiatkrapkowicki.pl">dps_anna@powiatkrapkowicki.pl</a>	(77) 46-61-706	Anna DANISZEWSKA	dla osób w podeszłym wieku	25
20.	Dom Pomocy Społecznej „Promyk” w Kamiennie	46-100 Namysłów, Kamienna 22	<a href="mailto:dps@namyslow.pl">dps@namyslow.pl</a>	(77) 41-00-358	Renata ŻYWINA	dla osób w podeszłym wieku	49
21.	Dom Pomocy Społecznej w Radawiu	46 - 047 Radawie, ul. Żwirowa 1	<a href="mailto:dpsradawie@bluesoft.pl">dpsradawie@bluesoft.pl</a>	(77) 42-16-028	Andrzej MAŁYS	dla osób dorosłych niepełnosprawnych intelektualnie	70
22.	Dom Pomocy Społecznej dla Osób w podeszłym Wiekui prowadzony przez Zgromadzenie Sióstr Służebniczek Najświętszej Maryi Panny Niepokalanie Poczętej w Borkach Wielkich	46-300 Borki Wielkie, ul. Młyńska 1	<a href="mailto:dpsborki@interia.pl">dpsborki@interia.pl</a>	(34) 35-96-012	S. Łucja MACHNIK	dla osób w podeszłym wieku	42
23.	Dom Pomocy Społecznej prowadzony przez Zgromadzenie Sióstr Św. Jadwigi	45-920 Opole, pl. Klasztorny 2	<a href="mailto:dom.pomocy@neostrada.pl">dom.pomocy@neostrada.pl</a>	77 46 91 183 fax (77) 46-91-186	S. Maria KLIMCZOK	dla dzieci i młodzieży oraz osób dorosłych niepełnosprawnych intelektualnie	120
24.	Dom Pomocy Społecznej prowadzony przez Siostry Franciszki w Dobrzeńcu Wielkim	46-081 Dobrzeń Wielki, ul. Kościelna 11	<a href="mailto:zakladop@poczta.onet.pl">zakladop@poczta.onet.pl</a>	(77) 46-95-215	S. Urszula KOCOŃ	dla osób w podeszłym wieku osób przewlekle somatycznie chorych	55
25.	Dom Pomocy Społecznej w Prószkowie	46 - 060 Prószków, ul. Zamkowa 8	<a href="mailto:dpspro@poczta.onet.pl">dpspro@poczta.onet.pl</a>	(77) 46-48-092 fax 46-48-068	Ryszard CIUPEK	dla osób niepełnosprawnych intelektualnie i osób przewlekle somatycznie chorych	223
26.	Dom Pomocy Społecznej dla Kombatantów w Opolu	46-020 Opole, ul. Chmielowicka 6	<a href="mailto:info@dps.opole.pl">info@dps.opole.pl</a>	(77) 45-75-495	Halina ANTCZAK	dla osób w podeszłym wieku i przewlekle somatycznie chorych	138
27.	Dom Pomocy Społecznej prowadzony przez Siostry Franciszki w Opolu	45 – 010 Opole, ul. Szpitalna 17	<a href="mailto:aleksy1@poczta.onet.pl">aleksy1@poczta.onet.pl</a>	(77) 45-42-928	Stefania GRALA	dla osób przewlekle somatycznie chorych i osób w podeszłym wieku	52
28.	Dom Pomocy Społecznej "Dom Spokojnej Starości" Św. Barbara w Kamionku	Kamionek, ul. Polna 24, 47 – 325 Kamień Śląski	<a href="mailto:dss.kamionek@dss.kamionek.pl">dss.kamionek@dss.kamionek.pl</a>	(77) 46-71-288	Iwona SKOWRONEK	dla osób w podeszłym wieku	47
29.	Dom Pomocy Społecznej w Jakubowicach	47-280 Pawłowiczki, Jakubowice 15 A	<a href="mailto:domiakubowiec@o2.pl">domiakubowiec@o2.pl</a>	77 4879 884	Jolanta MORON-SWIERSZCZ	dla osób w podeszłym wieku i przewlekle somatycznie chorych	49
<b>RAZEM</b>							<b>3082</b>

## ZESTAWIENIE OŚRODKÓW POMOCY SPOŁECZNEJ W WOJEWÓDZTWIE OPOLSKIM

Lp.	Miejscowość (OPS)	Adres jednostki	Numer telefonu oraz fax	E-mail	Kierownik/Dyrektor OPS
1.	Ośrodek Pomocy Społecznej w Baborowie	ul. 35 Dąbrowszczaków 48-120 Baborów	77 40-36-936	<a href="mailto:ops@baborow.pl">ops@baborow.pl</a>	Marzena Garda
2.	Ośrodek Pomocy Społecznej w Białej	ul. Prudnicka 29 48-210 Biała	77 43-87-140 tel. 77 43-80 -807 fax	<a href="mailto:ops@biala.gmina.pl">ops@biala.gmina.pl</a>	Maria Klimowicz
3.	Gminny Ośrodek Pomocy Społecznej w Bierawie	ul. Wojska Polskiego 12 47-240 Bierawa	77 48-72-181	<a href="mailto:gops@bierawa.pl">gops@bierawa.pl</a>	Karina Musioł
4.	Gminny Ośrodek Pomocy Społecznej w Branicach	ul. Słowackiego 3 48-140 Branice	Świadczenia Rodzinne 77 79-81-71-410 Pomoc Społeczna 77 798 164 605 77 48-60-060 tel./fax	<a href="mailto:opsbranice@post.pl">opsbranice@post.pl</a> <a href="mailto:joanna.chwierut-ops@branice.pl">joanna.chwierut-ops@branice.pl</a>	Aneta Kuziora
5.	Ośrodek Pomocy Społecznej w Brzegu	ul. Bolesława Chrobrego 32a, 49-300 Brzeg	77 41-69-993, 77 40-45-595	<a href="mailto:sekretariat@mops-brzeg.pl">sekretariat@mops-brzeg.pl</a> <a href="mailto:mops@brzeg.pl">mops@brzeg.pl</a>	Sebastian Matuszewski
6.	Ośrodek Pomocy Społecznej w Byczynie	ul. Kluczborska 4A/4 46-220 Byczyna	77 40-24-191 77 41-35-176	<a href="mailto:opsbyczyna@wp.pl">opsbyczyna@wp.pl</a>	Agnieszka Marcinkowska
7.	Ośrodek Pomocy Społecznej w Chrzastowicach	ul. Dworcowa 38 46-053 Chrzastowice	77 42-19-220 77 42-19-666 fax	<a href="mailto:opschrzastowice@op.pl">opschrzastowice@op.pl</a>	Jolanta Kozubka
8.	Gminny Ośrodek Pomocy Społecznej w Cisku	ul. Planetorza 32 47-253 Cisek	77 48-71-118 77 48-71-140 fax	<a href="mailto:gops@cisek.pl">gops@cisek.pl</a>	Danuta Pawlik
9.	Ośrodek Pomocy Społecznej w Dąbrowie	ul. Plac Powstańców Śl. 2 49-120 Dąbrowa	77 46-41-071 77 46-41-778	<a href="mailto:ops@gminadabrowa.pl">ops@gminadabrowa.pl</a>	Małgorzata Zaparta
10.	Miejsko Gminny Ośrodek Pomocy Społecznej w Dobrodzieniu	pl. Wolności 1 46-380 Dobrodzień	34 35-16-260	<a href="mailto:mgopsdobrodzien@bipstrona.pl">mgopsdobrodzien@bipstrona.pl</a>	Klaudia Tkaczyk
11.	Gminny Ośrodek Pomocy Społecznej w Dobrzenu Wielkim	ul. Namysłowska 28 46-081 Dobrzeń Wik.	77 40-32-550 77 46-96-517	<a href="mailto:dozren@dobrzewielki.pl">dozren@dobrzewielki.pl</a> <a href="mailto:kierownik@dobrzewielki.pl">kierownik@dobrzewielki.pl</a>	Barbara Lis
12.	Ośrodek Pomocy Społecznej w Domaszowicach	ul. Główna 26 46-146 Domaszowice	77 41-94-451	<a href="mailto:ops@ops.domaszowice.pl">ops@ops.domaszowice.pl</a> <a href="mailto:opsdomaszowice@poczta.onet.pl">opsdomaszowice@poczta.onet.pl</a>	Bożena Białkowska
13.	Ośrodek Pomocy Społecznej w Głogówku	ul. Aleja Lipowa 6B 48-250 Głogówek	77 43-80-047 77 43-80-040 77 43-80-045 tel./fax	<a href="mailto:ops@ops-glogowek.pl">ops@ops-glogowek.pl</a>	Maciej Kruszewski
14.	Ośrodek Pomocy Społecznej w Głubczycach	ul. Poczтова 6a 48-100 Głubczyce	77 48-58-515 77 48-52-922 tel/fax	<a href="mailto:ops@glubczyce.ops.com.pl">ops@glubczyce.ops.com.pl</a>	Bożena Ziółkowska
15.	Ośrodek Pomocy Społecznej w Głuchołazach	al. Jana Pawła II 14 48-340 Głuchołazy	77 40-36-222 77 40-36-231 fax	<a href="mailto:ops@ops-glucholazy.pl">ops@ops-glucholazy.pl</a>	Katarzyna Łojko
16.	Ośrodek Pomocy Społecznej w Gogolinie	ul. Plac Dworcowy 2 47-320 Gogolin	77 47-49-400	<a href="mailto:sekretariat@cus.gogolin.pl">sekretariat@cus.gogolin.pl</a>	Marek Korniak

Lp.	Miejscowość (OPS)	Adres jednostki	Numer telefonu oraz fax	E-mail	Kierownik/ Dyrektor OPS
17.	Ośrodek Pomocy Społecznej w Gorzowie Śląskim	ul. Wojska Polskiego 15 46-310 Gorzów Śląski	34 35-94-008	<a href="mailto:opsgorzow@op.pl">opsgorzow@op.pl</a>	Krystyna Wolna
18.	Ośrodek Pomocy Społecznej w Grodkowie	ul. Szpitalna 13 49-200 Grodków	77 41-54-644 77 41-53-345 fax	<a href="mailto:ops@ops.grodkow.pl">ops@ops.grodkow.pl</a>	Aleksandra Masiowska-Michulka
19.	Ośrodek Pomocy Społecznej w Izbicku	ul. Powstańców Śląskich 12 47-180 Izbicko	77 46-17-206 77 46-17-221 fax	<a href="mailto:ops@izbicko.pl">ops@izbicko.pl</a>	Anna Pytel
20.	Gminny Ośrodek Pomocy Społecznej w Jemielnicy	ul. Strzelecka 67 47-133 Jemielnica	77 46-32-008 7746-32-333 fax	<a href="mailto:gops@jemielnica.pl">gops@jemielnica.pl</a>	Maria Czyż
21.	Gminny Ośrodek Pomocy Społecznej w Kamienniku	ul. Kościuszki 2/3 48-388 Kamiennik	77 43-12-300	<a href="mailto:ops@kamiennik.ops.com.pl">ops@kamiennik.ops.com.pl</a>	Maria Urbańczyk
22.	Miejski Ośrodek Pomocy Społecznej w Kędzierzynie-Koźlu	ul. M. Reja 2a 47-224 Kędzierzyn-Koźle	77 48-37-901 77 48-35-949 fax	<a href="mailto:mops@mops-kkozle.pl">mops@mops-kkozle.pl</a>	Agata Morkis
23.	Miejski Ośrodek Pomocy Społecznej w Kietrze	ul. Wojska Polskiego 21 48-130 Kietrz	77 48-54-502 tel/fax	<a href="mailto:opskietrz@idsl.pl">opskietrz@idsl.pl</a> <a href="mailto:mops@kietrz.pl">mops@kietrz.pl</a>	Ryszard Kasprzycki
24.	Ośrodek Pomocy Społecznej w Kluczborku	ul. Zamkowa 6 46-200 Kluczbork	77 41-85-207 77 41-85-281	<a href="mailto:sekretariat@ops.kluczbork.pl">sekretariat@ops.kluczbork.pl</a>	Krzysztof Soberka
25.	Miejsko Gminny Ośrodek Pomocy Społecznej w Kolonowskim	ul. Ks. Czerwionki 39 46-057 Kolonowskie	77 46-11-075 77 46-11-140 fax	<a href="mailto:ops@kolonowskie.pl">ops@kolonowskie.pl</a>	Irena Ochmann
26.	Gminny Ośrodek Pomocy Społecznej w Komprachcicach	ul. Ks. Bilińskiego 2 46-070 Komprachcice	77 46-47-305 77 46-46-196	<a href="mailto:kompraops@op.pl">kompraops@op.pl</a> <a href="mailto:kontakt@gops.komprachcice.pl">kontakt@gops.komprachcice.pl</a>	Waldemar Chmiel
27.	Ośrodek Pomocy Społecznej w Korfantowie	ul. Reymonta 4 49-137 Korfantów	77 43-19-050 77 43-19-068 fax	<a href="mailto:korfaops@interia.pl">korfaops@interia.pl</a>	Gabriela Misztal
28.	Ośrodek Pomocy Społecznej w Krapkowicach	ul. Damrota 2 47-303 Krapkowice	77 44-47-600 77 44-47-613 fax	<a href="mailto:ops@krapkowice.pl">ops@krapkowice.pl</a>	Marlena Kornaś
29.	Gminny Ośrodek Pomocy Społecznej w Lasowicach Wielkich	46-282 Lasowice Wielkie 99a	77 41-75-488 77 41-75-491	<a href="mailto:gops@lasowicewielkie.pl">gops@lasowicewielkie.pl</a>	Małgorzata Nowak-Szepela
30.	Ośrodek Pomocy Społecznej w Leśnicy	ul. 1-go Maja 9 47-150 Leśnica	77 40-48-354 77 40-48-353 fax	<a href="mailto:ops@lesnica.pl">ops@lesnica.pl</a>	Joanna Izbicka
31.	Miejsko Gminny Ośrodek Pomocy Społecznej w Lewinie Brzeskim	Rynek 26 49-340 Lewin Brzeski	77 40-42-620 77 40-42-648 fax	<a href="mailto:sekretariat@mgopslewin.naszops.pl">sekretariat@mgopslewin.naszops.pl</a>	Alicja Cieślak
32.	Ośrodek Pomocy Społecznej w Lubrzy	ul. Wolności 73 48-231 Lubrza	77 40-74-679	<a href="mailto:ops@lubrza.opole.pl">ops@lubrza.opole.pl</a> <a href="mailto:gabriela.hortsch@lubrza.opole.pl">gabriela.hortsch@lubrza.opole.pl</a>	Gabriela Hortsch
33.	Gminny Ośrodek Pomocy Społecznej w Lubszy	ul. Szkolna 1a 49-313 Lubsza	77 41-20-830 31	<a href="mailto:pacak.ops@lubsza.ug.gov.pl">pacak.ops@lubsza.ug.gov.pl</a>	Krystyna Pacak
34.	Ośrodek Pomocy Społecznej w Łambinowicach	ul. Gen. Zawadzkiego 33 48-316 Łambinowice	77 43-11-683	<a href="mailto:opslambinowice@op.pl">opslambinowice@op.pl</a>	Elwira Iberat
35.	Gminny Ośrodek Pomocy Społecznej w Łubnianach	ul. Opolska 53a 46-024 Łubniany	77 42-11-958	<a href="mailto:kierownik.gops@lubniany.pl">kierownik.gops@lubniany.pl</a>	Agata Nalewaja
36.	Gminny Ośrodek Pomocy Społecznej w Murowie	ul. Wolności 20/1 46-030 Murów	77 42-14-475	<a href="mailto:gopsmurow@pro.net.pl">gopsmurow@pro.net.pl</a> <a href="mailto:gops@murow.pl">gops@murow.pl</a>	Maria Skrzypek
37.	Ośrodek Pomocy Społecznej w Namysłowie	ul. Harcerska 1 46-100 Namysłów	77 41-07-517 77 41-07-509 fax	<a href="mailto:ops@opsnamyslow.pl">ops@opsnamyslow.pl</a> <a href="mailto:sekretariat@opsnamyslow.pl">sekretariat@opsnamyslow.pl</a>	Katarzyna Józwiak
38.	Ośrodek Pomocy Społecznej w Niemodlinie	ul. Bohaterów. Powstań Śląskich 37 49-100 Niemodlin	77 46-07-945 tel/fax	<a href="mailto:ops_niemodlin@pro.onet.pl">ops_niemodlin@pro.onet.pl</a> <a href="mailto:sekretariat@opsniemodlin.pl">sekretariat@opsniemodlin.pl</a>	Edyta Kapuścińska

Lp.	Miejscowość (OPS)	Adres jednostki	Numer telefonu oraz fax	E-mail	Kierownik/ Dyrektor OPS
39.	Ośrodek Pomocy Społecznej w Nysie	ul. Komisji Edukacji Narodowej 1A 48-303 Nysa	77 43-36-746 fax 77 43-33-556 lub 77 44-72-370 tel	<a href="mailto:opsnysa@op.pl">opsnysa@op.pl</a>	Kamila Ferdyn
40.	Ośrodek Pomocy Społecznej w Oleśnie	ul. Jaronia 2 46-300 Olesno	34 35-83-221 34 35-05-415 w. 23 fax	<a href="mailto:sekretariat@ops.olesno.pl">sekretariat@ops.olesno.pl</a>	Marlena Szulc
41.	Gminny Ośrodek Pomocy Społecznej w Olszance	Krzyżowice 72 49-332 Olszanka	77 41-22-660 77 41-22-662	<a href="mailto:opsolszanka@op.pl">opsolszanka@op.pl</a> <a href="mailto:gops@olszanka.pl">gops@olszanka.pl</a>	Zbigniew Dzięgielewski
42.	Miejski Ośrodek Pomocy Rodzinie w Opolu	ul. Armii Krajowej 36 45-071 Opole	77 40-05-950, 77 45-42-159 fax77 40-05-952	<a href="mailto:sekretariat@mopr.opole.pl">sekretariat@mopr.opole.pl</a>	Zdzisław Markiewicz
43.	Ośrodek Pomocy Społecznej w Otmuchowie	ul. Sienkiewicza 4b 48-385 Otmuchów	77 43-90-755 do 57 77 43-90-755 fax	<a href="mailto:ops@otmuchow.pl">ops@otmuchow.pl</a> <a href="mailto:opsotmuchow@op.pl">opsotmuchow@op.pl</a>	Agnieszka Majcher
44.	Ośrodek Integracji i Pomocy Społecznej w Ozimku	ul. Ks. Dzierżona 4b 46-040 Ozimek	77 46-22-884 77 46-22-874 tel/fax	<a href="mailto:oiips@ugim.ozimek.pl">oiips@ugim.ozimek.pl</a>	Jolanta Janerka
45.	Ośrodek Pomocy Społecznej w Paczkowie	ul. Wojska Polskiego 32 48-370 Paczków	77 43-16-209 tel/fax	<a href="mailto:opspaczkow@poczta.onet.pl">opspaczkow@poczta.onet.pl</a>	Gwidon Gulanowski
46.	Gminny Ośrodek Pomocy Społecznej w Pakosławicach	Reńska Wieś 1 48-314 Pakosławice	77 43-57-693 77 43-57-614 fax	<a href="mailto:ops@pakoslawice.pl">ops@pakoslawice.pl</a>	Bożena Wesoła
47.	Gminny Ośrodek Pomocy Społecznej w Pawłowiczkach	ul. Magnoliowa 3 47-280 Pawłowiczki	77 48-74-243	<a href="mailto:gops_pawlowiczki@k-k.pl">gops_pawlowiczki@k-k.pl</a>	Anna Sykuła
48.	Gminny Ośrodek Pomocy Społecznej w Pokoju	ul. Sienkiewicza 5 46-034 Pokój	77 42-71-160 tel/fax	<a href="mailto:gops@pokoj.ops.com.pl">gops@pokoj.ops.com.pl</a> <a href="mailto:g.konat@pokoj.ops.com.pl">g.konat@pokoj.ops.com.pl</a>	p.o. Kierownika Magdalena Preuhs
49.	Gminny Ośrodek Pomocy Społecznej w Polskiej Cerekwi	ul. Raciborska 4 47-270 Polska Cerekiew	77 48-76-527, 77 48-01-477 77 48-75-150 w 32	<a href="mailto:gops@polskacerekiew.pl">gops@polskacerekiew.pl</a>	Barbara Hołyś
50.	Gminny Ośrodek Pomocy Społecznej w Popielowie	ul. Powstańców 12 49-090 Popielów	77 42-75-710 77 42-75-712 fax	<a href="mailto:gops.pomoc@popielow.pl">gops.pomoc@popielow.pl</a> <a href="mailto:gops.kierownik@popielow.pl">gops.kierownik@popielow.pl</a>	Barbara Piekarek
51.	Ośrodek Pomocy Społecznej w Praszce	ul. Boczna 4e 46-320 Praszka	34 35-91-037 24-30-197	<a href="mailto:biura@ops-praszka.org">biura@ops-praszka.org</a>	Leszek Krzyżanowski
52.	Miejski Ośrodek Pomocy Społecznej w Prószkowie	ul. Opolska 17 46-060 Prószków	77 46-48-066 w.15	<a href="mailto:opsproszkow@poczta.fm">opsproszkow@poczta.fm</a>	Małgorzata Chrynus
53.	Ośrodek Pomocy Społecznej w Prudniku	ul. Traugutta 10 48-200 Prudnik	77 40-67-038 77 40-67-039	<a href="mailto:ops@opsprudnik.pl">ops@opsprudnik.pl</a>	Ewa Pawlinów
54.	Gminny Ośrodek Pomocy Społecznej w Radłowie	ul. Oleska 5 46-331 Radłów	34 35-99-031	<a href="mailto:opsradlow@poczta.onet.pl">opsradlow@poczta.onet.pl</a>	Teresa Rosa
55.	Gminny Ośrodek Pomocy Społecznej w Reńskiej Wsi	ul. Pawłowicka 1 47-208 Reńska Wieś	77 405 32 28 77 405 32 04	<a href="mailto:gops@renskawies.pl">gops@renskawies.pl</a>	Dorota Kazmierz-Piwowarczyk
56.	Gminny Ośrodek Pomocy Społecznej w Rudnikach	ul. Wojska Polskiego 12 46-325 Rudniki	34 35-95-072 wew.33	<a href="mailto:gops@rudniki.pl">gops@rudniki.pl</a>	Małgorzata Preś
57.	Gminny Ośrodek Pomocy Społecznej w Skarbimierzu	ul. Parkowa 12 49-318 Skarbimierz	77 40-46-610 77 40-46-600 UG fax	<a href="mailto:gops@skarbmierz.pl">gops@skarbmierz.pl</a>	Joanna Wrębiak
58.	Gminny Ośrodek Pomocy Społecznej w Skoroszycach	ul. Powstańców Śląskich 17 48-320 Skoroszyce	77 43-18-483	<a href="mailto:gops@skoroszyce.pl">gops@skoroszyce.pl</a>	Aleksandra Masiowska – Michułka

Lp.	Miejscowość (OPS)	Adres jednostki	Numer telefonu oraz fax	E-mail	Kierownik/ Dyrektor OPS
59.	Ośrodek Pomocy Społecznej w Strzelcach Opolskich	ul. Krakowska 16 47-100 Strzelce Op.	77 46-30-899 fax 77 46-30-870	<a href="mailto:info@opsstrzelce.pl">info@opsstrzelce.pl</a>	Tadeusz Urbaniak
60.	Gminny Ośrodek Pomocy Społecznej w Strzeleczkach	Rynek 4 47-364 Strzeleczki	77 46-48-037 77 40-76-698	<a href="mailto:opsstrzeleccki@wp.pl">opsstrzeleccki@wp.pl</a>	Teresa Suchodolska
61.	Gminny Ośrodek Pomocy Społecznej w Świerczowie	ul. Brzeska 15 46-112 Świerczów	77 41-96-123	<a href="mailto:kierownik@swierzow.ops.com.pl">kierownik@swierzow.ops.com.pl</a> <a href="mailto:ops@swierzow.ops.com.pl">ops@swierzow.ops.com.pl</a>	Maria Bednarz
62.	Gminny Ośrodek Pomocy Społecznej w Tarnowie Opolskim	ul. Cmentarna 5 46-050 Tarnów Opolski	77 40-03-550 do 55 77 46-93-289 fax	<a href="mailto:gopstarnowop@wp.pl">gopstarnowop@wp.pl</a>	Halina Pacholczuk
63.	Ośrodek Pomocy Społecznej w Tułowicach	ul. Porcelanowa 8 49-130 Tułowice	77 46-00-673 77 46-00-671 fax	<a href="mailto:opstulowice@opstulowice.pl">opstulowice@opstulowice.pl</a> <a href="mailto:opstulowice@wp.pl">opstulowice@wp.pl</a>	Ewa Ziubrzycka-Bień
64.	Gminny Ośrodek Pomocy Społecznej w Turawie	ul. Opolska 39 c 46-045 Turawa	77 42-12-229 77 42-12-109	<a href="mailto:ops@turawa.pl">ops@turawa.pl</a> <a href="mailto:kierownik.gops@turawa.pl">kierownik.gops@turawa.pl</a>	Małgorzata Czerwińska
65.	Ośrodek Pomocy Społecznej w Ujeździe	ul. Sławięcicka 19 47-143 Ujazd	77 46-37-047 77 46-37-081 fax	<a href="mailto:opsujazd@op.pl">opsujazd@op.pl</a> <a href="mailto:kierownik@opsujazd.pl">kierownik@opsujazd.pl</a> <a href="mailto:biuro@opsujazd.pl">biuro@opsujazd.pl</a>	Małgorzata Bachen
66.	Ośrodek Pomocy Społecznej w Walcach	ul. Zamkowa 87 47-334 Walce	77 46-60-660	<a href="mailto:ops@opswalce.pl">ops@opswalce.pl</a>	Sylwester Klimowicz
67.	Gminny Ośrodek Pomocy Społecznej w Wilkowie	ul. Wrocławska 16 46-113 Wilków	77 41-95-562	<a href="mailto:opswilkow@poczta.onet.pl">opswilkow@poczta.onet.pl</a>	Joanna Piaskowska
68.	Ośrodek Pomocy Społecznej w Wołczynie	ul. K. Miarki 12 46-250 Wołczyn	77 41-88-980 tel./fax	<a href="mailto:ops@wolczyn.pl">ops@wolczyn.pl</a>	Agnieszka Wilczek
69.	Ośrodek Pomocy Społecznej w Zawadzkiem	ul. Dębowa 11 47-120 Zawadzkie	77 462-20-95	<a href="mailto:sekretariat@ops.zawadzkie.pl">sekretariat@ops.zawadzkie.pl</a>	Marek Kutyla
70.	Miejsko-Gminny Ośrodek Pomocy Społecznej w Zdieszowicach	ul. Góra Św. Anny 21B/2 47-330 Zdieszowice	77 47-26-611-20 77 47-26-610 fax	<a href="mailto:ops@zdieszowice.pl">ops@zdieszowice.pl</a>	Renata Nachtygal
71.	Gminny Ośrodek Pomocy Społecznej w Żebowicach	ul. I. Murka 2 46-048 Żebowice	77 42-16-076 w. 28-29	<a href="mailto:ops@gops.zebowice.pl">ops@gops.zebowice.pl</a>	p.o. Kierownika Urszula Pyć



## ZESTAWIENIE CENTRÓW POMOCY

Lp.	Miejscowość	Adres placówki	E-mail	Telefon fax	Dyrektor Kierownik
1.	Powiatowe Centrum Pomocy w Brzegu	ul. Wyszyńskiego 23 49-300 Brzeg	<a href="mailto:sekretariat@pcprbrzeg.pl">sekretariat@pcprbrzeg.pl</a> <a href="mailto:ksiegowosc@pcprbrzeg.pl">ksiegowosc@pcprbrzeg.pl</a>	77 41-69-505	Dyrektor Bożena Łucyszyn
2.	Powiatowe Centrum Pomocy w Głubczycach	ul. Sobieskiego 5 48-100 Głubczyce	<a href="mailto:pcpr-glubczyce@o2.pl">pcpr-glubczyce@o2.pl</a>	77 48-58-773 fax - wew. 23	Kierownik Anna Bajor
3.	Powiatowe Centrum Pomocy w Kędzierzynie - Koźlu	ul. Skarbowa 4 47-200 Kędzierzyn-Koźle	<a href="mailto:sekretariat@pcprkkozle.pl">sekretariat@pcprkkozle.pl</a>	77 48-10-282 fax 77 483 33 23	Dyrektor Marzena Nickel
4.	Powiatowe Centrum Pomocy w Kluczborku	ul. Sienkiewicza 20 B 46-200 Kluczbork	<a href="mailto:kluczbork@pcprkluczbork.pl">kluczbork@pcprkluczbork.pl</a>	77 41-80-030, 77 41-07-034	Dyrektor Iwona Rudnicka-Hryniszyn
5.	Powiatowe Centrum Pomocy w Krapkowicach	ul. Kilińskiego 1 47-303 Krapkowice	<a href="mailto:pcpr@powiatkrapkowicki.pl">pcpr@powiatkrapkowicki.pl</a>	77 44-66-015	Dyrektor Beata Krzeszowska-Stroka
6.	Powiatowe Centrum Pomocy w Namysławie	Pl. Wolności 1 46-100 Namysłów	<a href="mailto:pcpr@namyslow.pl">pcpr@namyslow.pl</a>	77 41-05-193 fax 77 41-05-193	Dyrektor Ryszard Kalis
7.	Powiatowe Centrum Pomocy w Nysie	ul. Piastowska 33A 48-300 Nysa	<a href="mailto:pcprnysa@poczta.onet.pl">pcprnysa@poczta.onet.pl</a>	77 44-82-610 77 44-82-610	Dyrektor Krystyna Wilisowska
8.	Powiatowe Centrum Pomocy w Oleśnie	ul. M. Konopnickiej 8 46-300 Olesno	<a href="mailto:pcprol@interka.pl">pcprol@interka.pl</a>	tel.34 35-05-125 do 27 34 35 -97-315	Dyrektor Eiżbieta Hadaś
9.	Powiatowe Centrum Pomocy w Opolu	ul. Ks. Opolskich 27 45-005 Opole	<a href="mailto:pcpropole@wp.pl">pcpropole@wp.pl</a>	77 4420504 fax 77 44-10-505	Dyrektor Iwona Rejnhardt
10.	Powiatowe Centrum Pomocy w Prudniku	ul. Kościuszki 55A 48-200 Prudnik	<a href="mailto:biuropodawcze@pcpr-prudnik.pl">biuropodawcze@pcpr-prudnik.pl</a>	77 43-62-990 fax 77 43-69-125	Dyrektor Jolanta Barska
11.	Powiatowe Centrum Pomocy w Strzelcach Opolskich	ul. B. Chrobrego 5 47-100 Strzelce Op.	<a href="mailto:pcprstrzelceop@op.pl">pcprstrzelceop@op.pl</a> <a href="mailto:sekretariat@pcpr.strzelceop.pl">sekretariat@pcpr.strzelceop.pl</a>	77 46-13-381 fax 77 46-13-381	Dyrektor Joanna Chowaniec
12.	Miejski Ośrodek Pomocy Rodzinie w Opolu	ul. Armii Krajowej 36 45-071 Opole	<a href="mailto:mopr@mopr.opole.pl">mopr@mopr.opole.pl</a>	77 40-05-951 fax 77 40-05-952	Dyrektor Zdzisław Markiewicz



**ZARZĄDZENIE NR 114/20  
WOJEWODY OPOLSKIEGO**

**z dnia 12 października 2020 r.**

**w sprawie powołania i organizacji Wojewódzkiego Zespołu Zarządzania Kryzysowego**

Tekst ujednociony – stan na 12 lipca 2022 r.

W ujednocionym tekście uwzględniono zmiany wprowadzone  
Zarządzeniem Wojewody Opolskiego Nr 74/22 z dnia 12 lipca 2022 r

Na podstawie art. 14 ust. 7 i ust. 9-12 ustawy z dnia 26 kwietnia 2007 r. o zarządzaniu kryzysowym (Dz. U. z 2022 r. poz. 261 i 583) oraz art. 17 i art. 22 pkt 2 ustawy o wojewodzie i administracji rządowej w województwie z dnia 23 stycznia 2009 r. (Dz. U. z 2022 poz. 135) zarządza się, co następuje:

**§ 1.** Powołuje się Wojewódzki Zespół Zarządzania Kryzysowego, zwany dalej „Zespołem”.

**§ 2.** Zespół jest organem pomocniczym Wojewody w zapewnieniu wykonywania zadań zarządzania kryzysowego na terenie województwa opolskiego.

**§ 3. 1.** W skład Zespołu wchodzi:

- 1) Przewodniczący Zespołu – Wojewoda Opolski;
- 2) Zastępca Przewodniczącego Zespołu – Dyrektor Wydziału Bezpieczeństwa i Zarządzania Kryzysowego Opolskiego Urzędu Wojewódzkiego (OUW);
- 3) Członkowie Zespołu:
  - przedstawiciel samorządu województwa opolskiego, wyznaczony przez Marszałka Województwa Opolskiego,
  - Dyrektor Generalny Opolskiego Urzędu Wojewódzkiego w Opolu,
  - Dyrektor Gabinetu Wojewody,
  - Komendant Wojewódzki Policji,
  - Opolski Komendant Wojewódzki Państwowej Straży Pożarnej,
  - Szef Wojskowego Centrum Rekrutacji w Opolu,
  - Dowódca 13 Śląskiej Brygady Obrony Terytorialnej,
  - Opolski Wojewódzki Inspektor Sanitarny,
  - Opolski Wojewódzki Inspektor Ochrony Środowiska,
  - Opolski Wojewódzki Lekarz Weterynarii,
  - Opolski Wojewódzki Inspektor Nadzoru Budowlanego,
  - Rzecznik Prasowy Wojewody Opolskiego.

**2.** W skład Zespołu mogą wchodzić inne osoby zaproszone przez przewodniczącego.

**§ 4.** Organizację, siedzibę i tryb pracy Zespołu określa Regulamin Zespołu, stanowiący załącznik do niniejszego zarządzenia.

**§ 5.** Wykonanie Zarządzenia powierza się Dyrektorowi Wydziału Bezpieczeństwa i Zarządzania Kryzysowego.

**§ 6.** Traci moc zarządzenie nr 46/18 Wojewody Opolskiego z dnia 22 maja 2018 r. w sprawie powołania Wojewódzkiego Zespołu Zarządzania Kryzysowego.

**§ 7.** Zarządzenie wchodzi w życie z dniem podpisania.

## **REGULAMIN**

### **WOJEWÓDZKIEGO ZESPOŁU ZARZĄDZANIA KRYZYSOWEGO**

**§ 1.** 1. Regulamin określa organizację, siedzibę i tryb pracy Wojewódzkiego Zespołu Zarządzania Kryzysowego zwanego dalej „Zespołem”.

2. Zespół wykonuje zadania z zakresu zarządzania kryzysowego określone w ustawach i innych przepisach.

**§ 2.** 1. Siedzibą i miejscem pracy Zespołu jest Opolski Urząd Wojewódzki w Opolu.

2. W przypadku niedostępności obiektów i infrastruktury Opolskiego Urzędu Wojewódzkiego w Opolu posiedzenia Zespołu odbywać się będą w Komendzie Wojewódzkiej Państwowej Straży Pożarnej w Opolu.

3. Miejscem prac Zespołu może być inna lokalizacja wskazana przez Przewodniczącego Zespołu.

**§ 3.** Do zadań Zespołu należy w szczególności:

- 1) ocena występujących i potencjalnych zagrożeń mogących mieć wpływ na bezpieczeństwo publiczne i prognozowanie tych zagrożeń;
- 2) przygotowywanie propozycji działań i przedstawianie Wojewodzie Opolskiemu wniosków dotyczących wykonania, zmiany lub zaniechania działań ujętych w Wojewódzkim Planie Zarządzania Kryzysowego;
- 3) przekazywanie do wiadomości publicznej informacji związanych z zagrożeniami;
- 4) opiniowanie Wojewódzkiego Planu Zarządzania Kryzysowego.

**§ 4.** Do zadań Przewodniczącego Zespołu należy w szczególności:

- 1) ustalanie zmian w regulaminie;
- 2) ustalenie przedmiotu i terminu posiedzeń Zespołu;
- 3) zawiadamianie o terminie posiedzeń i przewodniczenie posiedzeniom Zespołu zwoływanym w trybie zwyczajnym i nadzwyczajnym;
- 4) kierowanie lub koordynowanie działaniami z zakresu zarządzania kryzysowego na terenie województwa;
- 5) zarządzanie, organizowanie i prowadzenie szkoleń, ćwiczeń i treningów z zakresu zarządzania kryzysowego;

6) zapraszanie na posiedzenie osób niebędących członkami Zespołu.

**§ 5.** Do zadań Zastępcy Przewodniczącego Zespołu należy w szczególności:

- 1) zastępowanie Przewodniczącego Zespołu w razie jego nieobecności;
- 2) realizowanie, we współdziałaniu z innymi organami administracji publicznej województwa decyzji podjętych przez Zespół;
- 3) kierowanie opracowywaniem dokumentów;
- 4) prowadzenie działalności informacyjnej.

**§ 6.** Do zadań członków Zespołu należy w szczególności:

- 1) udział w zwoływanych posiedzeniach;
- 2) efektywne współdziałanie ze wszystkimi jednostkami organizacyjnymi w zakresie zapobiegania sytuacjom kryzysowym, przygotowania do przejmowania nad nimi kontroli w drodze zaplanowanych działań oraz reagowanie w przypadku wystąpienia sytuacji kryzysowych i odtwarzanie zasobów i infrastruktury krytycznej;
- 3) monitorowanie, analizowanie i prognozowanie zagrożeń na administrowanym terenie;
- 4) udział w uzgadnianiu i opiniowaniu Wojewódzkiego Planu Zarządzania Kryzysowego;
- 5) utrzymywanie w gotowości sił i środków przewidywanych do działania w przypadku wystąpienia sytuacji kryzysowej;
- 6) dokumentowanie działań kryzysowych, w tym opracowywanie sprawozdań z prowadzonych działań;
- 7) współdziałanie z samorządami terytorialnymi oraz podmiotami gospodarczymi w zakresie wykorzystania ich sił i środków w działaniach kryzysowych;
- 8) uczestniczenie w organizowaniu i prowadzeniu szkoleń, ćwiczeń oraz treningów mających na celu koordynację działań na obszarze województwa;
- 9) udział w bieżącej aktualizacji Wojewódzkiego Planu Zarządzania Kryzysowego;
- 10) przygotowywanie wniosków i propozycji dotyczących podejmowanych działań i przedstawianie ich przewodniczącemu Zespołu;
- 11) przedstawianie przewodniczącemu Zespołu koncepcji działania podległych sobie instytucji i służb;
- 12) przygotowywanie na posiedzenia analiz, prognoz, sprawozdań i innych dokumentów.

**§ 7. 1.** Zespół obraduje w składzie wyznaczonym przez Przewodniczącego Zespołu.

2. Posiedzenia Zespołu zwoływane są w następujących trybach:

- 1) w trybie zwyczajnym – w zależności od potrzeb;
- 2) w trybie alarmowym (nadzwyczajnym) – w przypadku wystąpienia symptomów zagrożenia lub sytuacji kryzysowej.

3. O posiedzeniu Zespołu zwoływanym w trybie alarmowym (nadzwyczajnym) Przewodniczący Zespołu zawiadamia członków Zespołu poprzez Wojewódzkie Centrum Zarządzania Kryzysowego.

**§ 8.** 1. O posiedzeniach zwoływanych w trybie zwyczajnym Przewodniczący Zespołu zawiadamia członków Zespołu, co najmniej na 14 dni przed jego terminem. Informując o czasie, miejscu i porządku obrad.

2. Posiedzenia nadzwyczajne zwoływane są w trybie, miejscu, czasie i składzie określonym każdorazowo przez Przewodniczącego Zespołu. Na wypadek wystąpienia sytuacji kryzysowych, w razie jego nieobecności i nieobecności Zastępcy Przewodniczącego Zespołu prawo zwołania posiedzenia przysługuje osobie wskazanej ze składu Zespołu, odpowiedzialnej za podjęcie działań ze względu na kompetencyjny zakres odpowiedzialności w zależności od zagrożenia.

**§ 9.** W przypadku wystąpienia sytuacji kryzysowej Przewodniczący Zespołu może zarządzić pracę Zespołu w systemie całodobowym.

**§ 10.** Zabezpieczenie warunków socjalno – bytowych dla członków Zespołu organizuje dyrektor Biura Obsługi Urzędu Opolskiego Urzędu Wojewódzkiego w Opolu.

**§ 11.** Dokumentami działań i prac Zespołu są:

- 1) opinie do Wojewódzkiego Planu Zarządzania Kryzysowego;
- 2) protokół i notatki z posiedzeń Zespołu;
- 3) analizy, prognozy, wnioski, sprawozdania i raporty opracowywane i przedkładane przez członków Zespołu w czasie lub na potrzeby posiedzeń;
- 4) informacje związane z zagrożeniami przekazywane do wiadomości publicznej;
- 5) inne dokumenty niezbędne do działań i prac Zespołu.

**§ 12.** 1. Zespół podejmuje decyzje kolegalne, w drodze uzgodnienia stanowisk.

2. W przypadku istotnej różnicy zdań, Przewodniczący Zespołu może zarządzić głosowanie, w którym decyzje zapadają zwykłą większością głosów w obecności, co najmniej połowy ustalonego na posiedzenie składu Zespołu. W przypadku równej liczby głosów, głos Przewodniczącego Zespołu jest decydujący.

3. Członek Zespołu może zgłosić zdanie odrębne z uzasadnieniem.

**§ 13.** Obsługę kancelaryjno – biurową Zespołu zabezpiecza Wydział Bezpieczeństwa i Zarządzania Kryzysowego Opolskiego Urzędu Wojewódzkiego w Opolu.

**§ 14.** Obieg informacji odbywa się poprzez Wojewódzkie Centrum Zarządzania Kryzysowego Opolskiego Urzędu Wojewódzkiego w Opolu.



Zarządzenie nr 214/12  
WOJEWODY OPOLSKIEGO  
z dnia 5.12.2012 roku

**w sprawie liczby i lokalizacji zastępczych miejsc szpitalnych  
w województwie opolskim**

Na podstawie § 2 ust. 5 pkt 2, § 8 ust. 2 i § 8a ust. 3 rozporządzenia Rady Ministrów z dnia 3 listopada 2009 r. zmieniające rozporządzenie w sprawie warunków i sposobu przygotowania oraz wykorzystywania publicznej i niepublicznej służby zdrowia na potrzeby obronne państwa oraz właściwości organów w tych sprawach (Dz.U.04.202.1555), zarządza się co następuje:

§ 1. Określa się liczbę i lokalizację zastępczych miejsc szpitalnych stanowiących uzupełnienie łóżkowej bazy szpitalnej województwa opolskiego w razie wystąpienia sytuacji kryzysowych, zaistnienia zagrożenia bezpieczeństwa państwa i w czasie wojny zgodnie z wykazem stanowiącym załącznik nr 1 do niniejszego zarządzenia, ustalonych w wyniku porozumienia z właściwymi organami jednostek samorządu terytorialnego

§ 2. Wprowadza się do użytku służbowego instrukcję dotyczącą planowania, organizacji i funkcjonowania zastępczych miejsc szpitalnych - załącznik nr 2, według której organy jednostek samorządu terytorialnego wymienione w zał. nr 1 we współpracy z właściwymi jednostkami służby zdrowia opracują plany organizacji i funkcjonowania zastępczych miejsc szpitalnych.

§ 3. Nadzór nad realizacją zarządzenia powierza się Dyrektorowi Wydziału Bezpieczeństwa i Zarządzania Kryzysowego Opolskiego Urzędu Wojewódzkiego.

§ 4. Zarządzenie obowiązuje od dnia podpisania.

WOJEWODA OPOLSKI  
/-/

Liczba i lokalizacja zastępczych miejsc szpitalnych

L.p.	Organ samorządowy lub jednostka organizacyjna tworząca ZMSz	Gmina	Miejscowość	Nazwa obiektu (adres)	Ilość ZMSz	Nr ZMSz	Uwagi
<b>POWIAT OPOLSKI</b>							
1.	Urząd Miejski w Niemodlinie	Niemodlin	Niemodlin	Publiczna Szkoła Podstawowa nr 1 ul. Reymonta 9 49-100 Niemodlin	150	1	
2.	Urząd Gminy Tarnów Opolski	Tarnów Opolski	Tarnów Opolski	Publiczna Szkoła Podstawowa im. M. Kopernika 10 46-050 Tarnów Opolski	100	2	
3.	Urząd Miasta i Gminy w Ozimku	Ozimek	Ozimek	Publiczna Szkoła Podstawowa nr 1 ul. Częstochowska 26	100	3	
4.	Urząd Gminy Turawa	Turawa	Turawa	Ośrodek Wypoczynkowy „PETERS” ul. Spacerowa 2, Ośrodek Wypoczynkowy „Jowisz” ul. Spacerowa 6, 46-045 Turawa	150	4	
5.	Urząd Gminy w Popielowie	Popielów	Dobrzeń Wielki	Zespół Szkół w Czarnowąsach, ul. Kani 1, 46-020 Czarnowąsy	200	5	
<b>RAZEM</b>					<b>700</b>		
<b>POWIAT GŁUBCZYCKI</b>							
1.	Urząd Miasta Głubczyce	Głubczyce	Głubczyce	Internat Zespołu Szkół Rolniczych, Głubczyce ul. Niepodległości 2	120	1	
2.	Urząd Miasta Kietrz	Gmina Kietrz	Kietrz	Szkoła Podstawowa ul. Głowackiego 37 48-130 Kietrz	80	2	
				Miejsko-Gminny Ośrodek Kultury ul. Wojska Polskiego 20 48-130 Kietrz	40	3	
3.	Urząd Gminy Branice	Branice	Branice	Zespół Gimnazjalno – Szkolny ul. Słoneczna 8 48-140 Branice	60	4	
<b>RAZEM</b>					<b>300</b>		
<b>POWIAT NAMYSŁOWSKI</b>							
1.	Urząd Miejski w Namysłowie	Namysłów	Namysłów	Szkoła Podstawowa nr 4 w Namysłowie ul. Reymonta 56 46-100 Namysłów	120	1	
2.	Urząd Miejski w Namysłowie	Namysłów	Namysłów	Gimnazjum nr 1 w Namysłowie ul. 3-go maja 21 46-100 Namysłów	100	2	
<b>RAZEM</b>					<b>220</b>		

L.p.	Organ samorządowy lub jednostka organizacyjna tworząca ZMSz	Gmina	Miejscowość	Nazwa obiektu (adres)	Ilość ZMSz	Nr ZMSz	Uwagi
<b>POWIAT BRZESKI</b>							
1.	Urząd Miejski w Brzegu	Brzeg	Brzeg	Gimnazjum Publiczne Nr 1, 49-300 Brzeg ul. Oławska 2	200	1	
2.	Urząd Miejski w Lewinie Brzeskim	Lewin Brzeski	Skorogoszcz	Gimnazjum Publiczne 49-345 Skorogoszcz ul. Okrzei 12	100	2	
3.	Urząd Miejski w Grodkowie	Grodków	Jędrzejów	Publiczny Zespół Szkół Jędrzejów 63 49-200 Grodków	120	3	
4.	Urząd Gminy w Lubczy	Lubsza	Lubsza	Publiczna Szkoła Podstawowa 49-313 Lubsza ul. Szkolna 2	50	4	
<b>RAZEM</b>					<b>470</b>		
<b>POWIAT KLUCZBORSKI</b>							
1.	Urząd Miejski w Kluczborku	Kluczbork	Kluczbork	Hala OSiR ul. Mickiewicza 10, Kluczbork	100	1	
				Publiczna Szkoła Podstawowa nr 5 ul. Marii Konopnickiej 17 Kluczbork	100	2	
2.	Urząd Miejski w Wołczynie	Wołczyn	Wołczyn	Publiczna Szkoła Podstawowa nr 2 ul. Sienkiewicza 2, Wołczyn	70	3	
3.	Urząd Miejski w Byczynie	Byczyna	Byczyna	Zespół Szkół Gimnazjalnych, Licealnych i Zawodowych w Byczynie ul. Borkowska 3	50	4	
4.	Urząd Gminy Lasowice Wielkie	Lasowice Wielkie	Laskowice	Szkoła Podstawowa Laskowice ul. Szkolna 2	50	5	
<b>RAZEM</b>					<b>370</b>		
<b>POWIAT STRZELECKI</b>							
1.	Gmina Strzelce Opolskie	Strzelce Opolskie	Strzelce Opolskie	Publiczna Szkoła Podstawowa nr 7 w Strzelcach Opolskich, ul. Kardynała Wyszyńskiego 2, 47-100 Strzelce Opolskie	200	1	
2.	Gmina Ujazd	Ujazd	Ujazd	Publiczna Szkoła Podstawowa w Ujeździe, ul. Strzelecka 6, 47-143 Ujazd	100	2	
3.	Gmina Zawadzkie	Zawadzkie	Zawadzkie	Publiczna Szkoła Podstawowa w Zawadzkiem, ul. Opolska 48, 47-120 Zawadzkie	100	3	
<b>RAZEM</b>					<b>400</b>		

L.p.	Organ samorządowy lub jednostka organizacyjna tworząca ZMSz	Gmina	Miejscowość	Nazwa obiektu (adres)	Ilość ZMSz	Nr ZMSz	Uwagi
<b>POWIAT KRAPKOWICKI</b>							
1.	Urząd Miasta Krapkowice	Krapkowice	Krapkowice	Publiczna Szkoła Podstawowa nr 4 ul. Żeromskiego 34	200	1	
2.	Urząd Miasta i Gminy Zdzeszowice	Zdzeszowice	Zdzeszowice	Publiczna Szkoła Podstawowa nr 3 ul. Nowa 5	150	2	
<b>RAZEM</b>					<b>350</b>		
<b>POWIAT NYSKI</b>							
1.	Urząd Miejski w Nysie	Nysa	Koperniki	Zespół Szkolno - Przedszkolny w Kopernikach, 48-351 Biała Nyska	200	1	
2.	Urząd Miejski w Głucholazach	Głucholazy	Głucholazy	Ośrodek Wypoczynkowy „Ziemowit” w Jarnołówku, 48-267 Jarnołówek 204	200	2	
3.	Urząd Miejski w Otmuchowie	Otmuchów	Otmuchów	Gościniec Zamek Centrum Usług Hotelowo-Turystycznych ul. Zamkowa 4, 48-385 Otmuchów	200	3	
4.	Urząd Miejski w Paczkowie	Paczków	Paczków	Zespół Szkół w Paczkowie ul. Kołłątaja 9, 48-370 Paczków	150	4	
<b>RAZEM</b>					<b>750</b>		
<b>POWIAT PRUDNICKI</b>							
1.	Urząd Miejski w Prudniku	Prudnik	Prudnik	Zespół Szkół w Prudniku ul. Dąbrowskiego 2	150	1	
2.	Urząd Miejski w Głogówku	Głogówek	Głogówek	Hala sportowa ul. Kościuszki 10	50	2	
3.	Urząd Miejski w Białej	Biała	Biała	Publiczna Szkoła Podstawowa w Białej ul. Tysiąclecia 16	50	3	
4.	Urząd Gminy w Lubrzy	Lubrza	Lubrza	Zespół Publicznych Szkół w Lubrzy ul. Szkolna 22	50	4	
<b>RAZEM</b>					<b>300</b>		
<b>POWIAT OLESKI</b>							
1.	Urząd Miejski w Praszce	Praszka	Praszka	Publiczne Gimnazjum im. Ojca Świętego Jana Pawła II ul. Listopadowa 18, 46-320 Praszka	150	1	
2.	Urząd Miejski w Oleśnie	Olesno	Olesno	Publiczne Gimnazjum nr 1 im. Tadeusza Kościuszki ul. Pieloka 12, 46-300 Olesno	100	2	
3.	Urząd Miejski w Dobrodzieniu	Dobrodzień	Dobrodzień	Publiczne Gimnazjum im. Jana Pawła II, ul. Piastowska 17, 46-380 Dobrodzień	100	3	
<b>RAZEM</b>					<b>350</b>		

L.p.	Organ samorządowy lub jednostka organizacyjna tworząca ZMSz	Gmina	Miejscowość	Nazwa obiektu (adres)	Ilość ZMSz	Nr ZMSz	Uwagi
<b>POWIAT KĘDZIERZYŃSKO-KOZIELSKI</b>							
1.	Urząd Miasta Kędzierzyna - Koźła	Kędzierzyn - Koźle	Kędzierzyn - Koźle	Publiczna Szkoła Podstawowa Nr 6 ul. Stalmacha 20, Kędzierzyn-Koźle	100	1	
2.	Urząd Gminy Bierawa	Bierawa	Bierawa	Szkoła Zbiorcza Gminna ul. Kościelna 1 Bierawa	100	2	
3.	Urząd Gminy Cisek	Cisek	Łany	Publiczna Szkoła Podstawowa ul. Główna 96F	50	3	
4.	Urząd Gminy Polska Cerekiew	Polska Cerekiew	Wronin	Publiczna Szkoła Podstawowa ul. Kościelna 1	100	4	
5.	Urząd Gminy Reńska Wieś	Reńska Wieś	Reńska Wieś	Publiczna Szkoła Podstawowa ul. Raciborska 25	100	5	
6.	Urząd Gminy Pawłowiczki	Pawłowiczki	Pawłowiczki	Publiczna Szkoła Podstawowa ul. Korfanteo 3	100	6	
<b>RAZEM</b>					<b>550</b>		
<b>MIASTO OPOLE</b>							
1.	Urząd Miasta Opola	Opole	Opole	Publiczne Liceum Ogólnokształcące nr 6, ul. Szarych Szeregów 1	200	1	
				Publiczne Gimnazjum nr 1 ul. Majora Hubala 2	150	2	
				Zespół Szkół Mechanicznych Szkolne Schronisko Młodzieżowe ul. Omańczyka 22	50	3	
				Publiczne Liceum Ogólnokształcące nr 2, ul. K. Puławskiego 3	100	4	
				Publiczna Liceum Ogólnokształcące nr 1, ul. Licealna 3	150	5	
<b>RAZEM</b>					<b>650</b>		

Lp.	Jednostka samorządu terytorialnego	Liczba ZMSz	Uwagi
1.	POWIAT BRZESKI	470	
2.	POWIAT GŁUBCZYCKI	300	
3.	POWIAT KĘDZIERZYŃSKO-KOZIELSKI	550	
4.	POWIAT KLUCZBORSKI	370	
5.	POWIAT KRAPKOWICKI	350	
6.	POWIAT NAMYSŁOWSKI	220	
7.	POWIAT NYSKI	750	
8.	POWIAT OLESKI	350	
9.	POWIAT OPOLSKI	700	
10.	POWIAT PRUDNICKI	300	
11.	POWIAT STRZELECKI	400	
12.	MIASTO OPOLE	650	
<b>OGÓLEM – województwo opolskie</b>		<b>5 410</b>	

## **INSTRUKCJA PLANOWANIA, ORGANIZACJI I FUNKCJONOWANIA ZASTĘPCZYCH MIEJSC SZPITALNYCH**

Zastępcze miejsca szpitalne, zwane dalej w „ZMSz”, są to przygotowane i wyposażone miejsca do leżenia w wyznaczonych budynkach dla udzielenia świadczeń zdrowotnych poszkodowanym, rannym i chorym oraz umożliwienia szybkiego zwolnienia łóżek szpitalnych. Ogólne zasady dotyczące organizacji i funkcjonowania zastępczych miejsc szpitalnych zostały przedstawione w ww. rozporządzeniu.

### **I. ZASADY PRZYGOTOWANIA I ROZWIĘCIA ZESPOŁÓW „ZMSz”**

1. Wojewoda koordynuje i kontroluje wykonywanie zadań wynikających z organizowania zastępczych miejsc szpitalnych na terenie województwa. Na szczeblu powiatu koordynację w zakresie rozwinięcia i działania zespołów „ZMSz” prowadzi starosta, jako organ wiodący w obrębie administrowanego powiatu przy wykonywaniu zadań publicznych o charakterze ponadgminnym w zakresie ochrony zdrowia i obronności.
2. Przygotowanie pod względem planistycznym i organizacyjnym zespołów „ZMSz” oraz ich wyposażenie w stałej gotowości obronnej państwa, a także rozwinięcie w toku osiągania gotowości obronnej państwa czasu kryzysu lub czasu wojny - należy do organów samorządu terytorialnego.
3. Zespoły „ZMSz” są organizowane na obszarze administrowanym przez organ samorządu terytorialnego na szczeblu gminy (miasta).
4. Zespoły „ZMSz” są organizowane na terenie jednostek samorządu terytorialnego w zależności od lokalnych możliwości. Należy wykorzystać nadające się do tego celu pomieszczenia szkół, internatów, hoteli, klubów, świetlic, ośrodków wypoczynkowych itp.
5. Rozwinięcia zespołów „ZMSz” w razie wystąpienia sytuacji kryzysowej, zaistnienia zagrożenia bezpieczeństwa państwa i wojny następuje na podstawie decyzji wojewody, przekazanej poprzez Wojewódzkie Centrum Zarządzania Kryzysowego lub w systemie stałych dyżurów w ramach realizacji zadań obronnych ujętych w planie operacyjnym funkcjonowania województwa.
6. W celu właściwego przygotowania „ZMSz” organ samorządu terytorialnego we współpracy z jednostkami organizacyjnymi publicznej i niepublicznej służby zdrowia sporządzają plany organizacji i funkcjonowania zastępczych miejsc szpitalnych. Plan podpisuje dyrektor ZOZ /prezes niepublicznego ZOZ/, wójt / burmistrz, prezydent miasta/, starosta, marszałek województwa i uzgadnia się z Wydziałem Bezpieczeństwa i Zarządzania Kryzysowego Urzędu Wojewódzkiego. Plan podlega zatwierdzeniu przez wojewodę.
7. Plan wykonuje się w dwóch egzemplarzach. Jeden egzemplarz włącza się do planu przygotowań ZOZ /NZOZ/ na potrzeby obronne państwa, a drugi do planu przygotowania oraz wykorzystania publicznej i niepublicznej służby zdrowia na potrzeby obronne państwa przez jednostkę samorządową.
8. Aktualizacja planu winna odbywać się raz w roku do końca pierwszego kwartału.
9. Plan organizacji, rozwinięcia i działania zespołu „ZMSz” zawiera: zagadnienia wyszczególnione § 8a ust. 2 przedmiotowego rozporządzenia.
10. W skład zespołu „ZMSz” wchodzi następujące komórki funkcjonalne:
  - a) posterunek rozdzielczy,
  - b) izba przyjęć i segregacji,
  - c) punkt zabiegów sanitarnych i specjalnych,

- d) izba opatrunkowa,
- e) izolatoria,
- f) pomieszczenia dla chorych,
- g) pomieszczenia do udzielania świadczeń zdrowotnych.

**Posterunek rozdzielczy** rozmieszcza się przy wjeździe do zespołu „ZMSz”.

Obsadę osobową stanowi pielęgniarka wraz z personelem pomocniczym /dozometrysta i dwóch sanitariuszy po kursie OC/.

Zadaniem posterunku rozdzielczego jest przeprowadzenie wstępnej segregacji medycznej przybywających poszkodowanych w celu wydzielenia spośród nich stwarzających zagrożenia dla otoczenia tzn.:

- skażonych substancjami promieniotwórczymi, związkami chemicznymi lub środkami biologicznymi i skierowanie do punktu zabiegów sanitarnych i specjalnych,
- podejrzanych o chorobę zakaźną i skierowanie do izolatora,
- będących w stanie ostrej psychozy reaktywnej i skierowanie do izolatora.

Pozostali poszkodowani są kierowani do izby przyjęć i segregacji.

**Izba przyjęć i segregacji** powinna być usytuowana w bezpośrednim sąsiedztwie posterunku rozdzielczego. W izbie przyjęć i segregacji poszkodowani podlegają rozdzielaniu na grupy odpowiednie do charakteru i ciężkości uszkodzenia ciała, w następstwie czego są kierowani do izby opatrunkowej lub określonych pomieszczeń zespołu.

W izbie przyjęć i segregacji dokonuje się ewidencji poszkodowanych. W razie konieczności natychmiastowego wykonania zabiegu operacyjnego, poszkodowany może być skierowany bezpośrednio do szpitala.

**Punkt zabiegów sanitarnych i specjalnych** powinien być usytuowany w bezpośrednim sąsiedztwie izby przyjęć i segregacji. Punkt ten przeznaczony jest do przeprowadzenia poszkodowanym zabiegów sanitarnych i specjalnych.

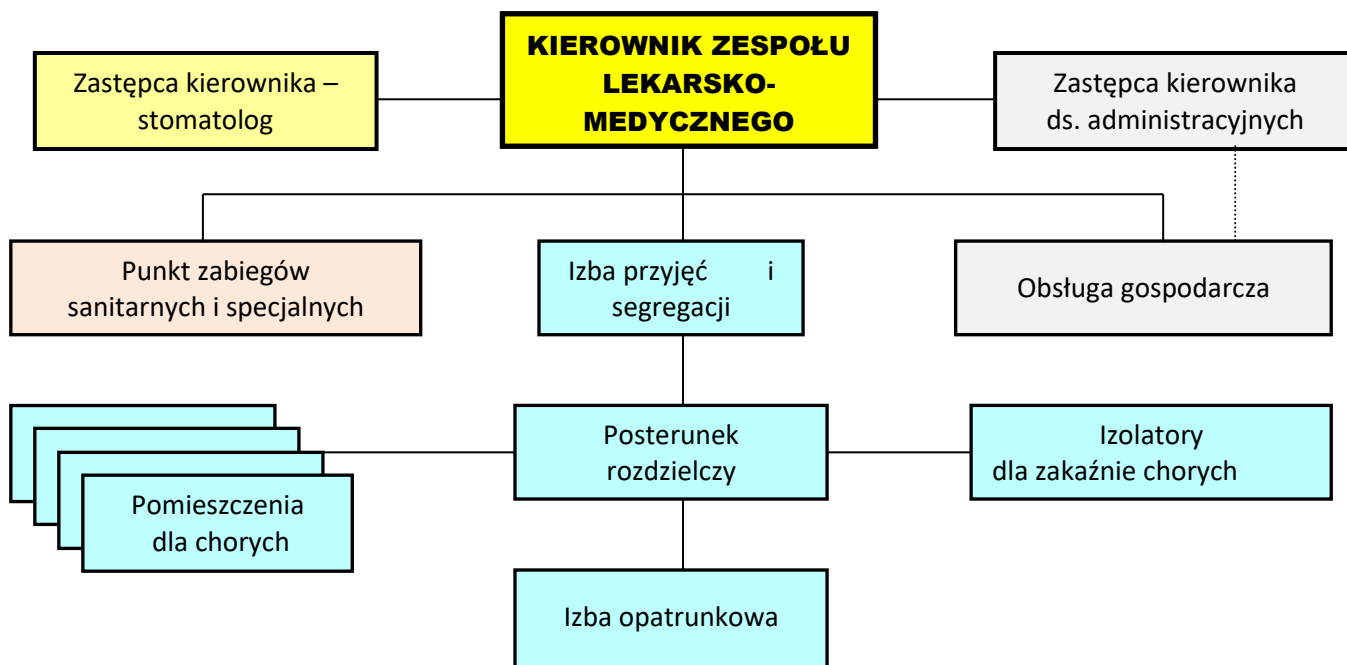
Kierownik punktu – dezynfektor – sprawuje również nadzór nad grzebaniem zmarłych.

**Izbę opatrunkową** organizuje się w wydzielonym pomieszczeniu lub w ośrodku zdrowia, jeżeli znajduje się w bezpośrednim sąsiedztwie zespołu „ZMSz”. Wykonuje się tu niezbędne zabiegi lekarskie jakie wymagają osoby poszkodowane.

**Izolatory** organizuje się w zależności od potrzeb oraz wskazań wynikających z charakteru skażeń i zakażeń.

## II. STRUKTURA ORGANIZACYJNA I ETAT ZESPOŁU OBSŁUGI ZMSz

### STRUKTURA ORGANIZACYJNA I ETAT ZESPOŁU OBSŁUGI ZASTĘPCZYCH MIEJSC SZPITALNYCH (wzór)



### ETAT ZESPOŁU OBSŁUGI ZASTĘPCZYCH MIEJSC SZPITALNYCH (wzór)

Lp.	Stanowisko	Kwalifikacje	Ilość osób	Zabezpiecza	Uwagi
<b>KIEROWNICTWO ZESPOŁU</b>					
1.	<i>Kierownik ZMSz</i>	Lekarz medycyny	1	Dyrektor ZOZ	
2.	<i>Z-ca Kierownika</i>	Lekarz stomatolog	1	Szef Obrony Cywilnej	
3.	<i>Z-ca ds. administracyjnych</i>	Pracownik umysłowy	1	Szef Obrony Cywilnej	
<b>POSTERUNEK ROZDZIELCZY</b>					
4.	<i>Kierownik</i>	Pielęgniarka	1	Dyrektor ZOZ	
5.	<i>Dozometrysta</i>	Po kursie OC	1	Szef Obrony Cywilnej	
6.	<i>Sanitariusz</i>	Po kursie OC	2	Szef Obrony Cywilnej	
<b>IZBA PRZYJĘĆ I SEGREGACJI</b>					
7.	<i>Kierownik</i>	Pielęgniarka	1	Dyrektor ZOZ	
8.	<i>Sanitariusz</i>	Po kursie OC	2	Szef Obrony Cywilnej	
9.	<i>Pisarz ewidencyjny</i>	Pracownik umysłowy	1	Szef Obrony Cywilnej	
<b>PUNKT ZABIEGÓW SANITARNYCH I SPECJALNYCH</b>					
10.	<i>Kierownik</i>	Dezynfektor	1	Szef Obrony Cywilnej	
11.	<i>Siostra PCK</i>	Siostra PCK	1	Placówka PCK	
12.	<i>Sanitariusz</i>	Po kursie OC	2	Szef Obrony Cywilnej	



Lp.	Stanowisko	Kwalifikacje	Ilość osób	Zabezpiecza	Uwagi
<b>IZBA OPATRUNKOWA – DZIAŁA OKRESOWO</b>					
13.	Obsadę stanowią lekarze kierownictwa oraz pielęgniarka oddziałowa	Kierownik zespołu Zastępca kierownika zespołu Pielęgniarka	- - -		
<b>POMIESZCZENIA DLA CHORYCH I IZOLATORIA</b>					
14.	Oddziałowa	Pielęgniarka	1	Dyrektor ZOZ	
15.	Siostry PCK	Po kursie PCK	4	Szef Obrony Cywilnej	
16.	Sanitariusz (pielęgniarz )	Po kursie PCK lub OC	6	Szef Obrony Cywilnej	<i>Wskazani mężczyźni do obsługi izolatorium</i>
17.	Sanitariuszki (sanitariusze)	Po kursie PCK lub OC	6	Szef Obrony Cywilnej	
18.	Salowe	Pracownik fizyczny	8	Szef Obrony Cywilnej	
<b>OBSŁUGA GOSPODARCZA</b>					
19.	Kierownik – zaopatrzeniowiec	Pracownik umysłowy	1	Szef Obrony Cywilnej	
20.	Magazynier odzieżowy i żywnościowy	Pracownik fizyczny	2	Szef Obrony Cywilnej	
21.	Obsługa kuchni	Kucharka	2	Szef Obrony Cywilnej <i>W przypadku dowożenia posiłków z zewnątrz organizuje się punkt rozdzielczy posiłków zatrudniając 2 osoby</i>	
		Pomoc kuchenna	2		
		Pracownik fizyczny	4		

**Razem – 51 osób /na zmianę/**

W skład obsady osobowej zespołu wchodzi również:

- jeden dozometrysta,
- jeden dezynfektor,
- niezbędny personel do obsługi gospodarczej.

1. Dozometrystę, dezynfektora oraz niezbędny personel do obsługi gospodarczej, a także sanitariuszy i siostry po kursie PCK i OC przydziela jednostka samorządu terytorialnego na terenie którego organizuje się zespół „ZMSz”.
2. Kierownika zespołu ZMSz oraz kadre medyczną wyznacza dyrektor /prezes/ zespołu opieki zdrowotnej.
3. Kierownik zespołu „ZMSz” winien mieć zapewnioną łączność z właściwym terenowym zespołem opieki zdrowotnej oraz ze szpitalami znajdującymi się w obrębie jego działania. Łączność zapewnia jednostka samorządu terytorialnego na terenie którego organizuje się zespół „ZMSz”. Samorząd ustala również system alarmowania i powiadamiania personelu wyznaczonego do zespołu „ZMSz”, zapewnia mu zakwaterowanie oraz opracowuje w razie potrzeby plan ochrony obiektów.

### **III. WYPOSAŻENIE I ZAOPATRZENIE ZMSz**

Wyposażenie zespołów zastępczych miejsc szpitalnych stanowią w szczególności:

- rezerwy państwowe produktów leczniczych i wyrobów medycznych, o których mowa w przepisach o rezerwach państwowych;
- produkty lecznicze i wyroby medyczne będące w dyspozycji jednostek organizacyjnych publicznej i niepublicznej służby zdrowia
- sprzęt gospodarczy, środki transportowe, łóżka, materace, bielizna pościelowa, środki spożywcze i inne pozyskane w oparciu o świadczenia rzeczowe, o których mowa w przepisach o powszechnym obowiązku obrony Rzeczypospolitej Polskiej

Organ jednostki samorządu terytorialnego organizujący ZMSz jest właściwy do zapewnienia wyposażenia.

Do obowiązków kierownika zespołu zastępczych miejsc szpitalnych należy bieżące ustalanie ilościowo - jakościowej listy produktów leczniczych i wyrobów medycznych oraz pozostałego wyposażenia niezbędnego do prawidłowego funkcjonowania zespołu zastępczych miejsc szpitalnych.

Zabezpieczenie wyposażenia medycznego (produkty lecznicze i wyroby medyczne) w pierwszej kolejności należy planować z zasobów jednostek publicznej i niepublicznej służby zdrowia.

Brakujące wyposażenie (w tym łóżka, materace) zabezpieczane będą w oparciu o rezerwy znajdujące się w zasobach Agencji Rezerw Materiałowych (ARM), w tym celu należy wykonać zestawienie – zapotrzebowanie, które przesłać do oddziału spraw obronnych WBiZK OUW. Wyposażenie pozyskiwane z rezerw przechowywane będzie w magazynach ARM. W planach należy uwzględnić sposób odbioru artykułów z rezerw uwzględniając odpowiednie środki transportu, oraz personel niezbędny do załadunku i rozładunku. Środki transportowe wykorzystywane w organizacji ZMSz-y zabezpieczać z zasobów własnych lub wykorzystując świadczenia rzeczowe, o których mowa w przepisach o powszechnym obowiązku obrony.

### **IV. POSTĘPOWANIE LECZNICZE W ZESPOLE ZMSz**

1. Postępowanie lecznicze w zespole "ZMSz" powinno polegać na:
  - a) zapewnieniu poszkodowanemu pomocy lekarskiej, całodobowej opieki pielęgnacyjnej, stosowaniu leczenia objawowego oraz postępowaniu leczniczo-profilaktycznym,
  - b) udzielaniu pomocy ogólnolekarskiej w ostrych zachorowaniach nie związanych z działaniami wojennymi,
  - c) zapobieganiu zakażeniom i innym powikłaniom,
  - d) walce ze wstrząsem,
  - e) przygotowaniu poszkodowanego do przeniesienia do szpitala,
  - f) inne określone przez kierownika zespołu "ZMSz".
2. Całością spraw medycznych w zespole "ZMSz" kieruje kierownik zespołu, który zobowiązany jest do:
  - a) zabezpieczenia opieki lekarskiej i pielęgnarskiej we wszystkich punktach zespołu "ZMSz",
  - b) ustalenia kolejności udzielania pomocy lekarskiej poszkodowanym,
  - c) sprawowania nadzoru nad pracą zespołu "ZMSz",

- d) współdziałania z jednostkami organizacyjnymi świadczącymi usługi na rzecz zespołu "ZMSz",
- e) współpracy ze szpitalami w zakresie kierowania do szpitali i przyjmowania ze szpitali poszkodowanych,
- f) sprawowanie nadzoru nad kwalifikowaniem i przygotowaniem poszkodowanych do transportu,
- g) szkolenia personelu,
- h) składanie meldunków zgodnie z zaleceniami kierownika zespołu opieki zdrowotnej.

## V. DOKUMENTACJA MEDYCZNA W ZESPOLE ZMSz

1. Dokumentacja medyczna prowadzona w zespołach "ZMSz" powinna być uproszczona, zabezpieczać ciągłość leczenia oraz informacje potrzebne przy udzielaniu pomocy poszkodowanym i prowadzeniu sprawozdawczości.
2. Dokumentacja powinna obejmować następujące dokumenty:
  - a) księgę główną rannych i chorych,
  - b) księgę zmarłych,
  - c) kartę zgonu.
3. Wzory dokumentów medycznych

### KSIĘGA GŁÓWNA RANNYCH I CHORYCH W ZESPOLE ZASTĘPCZYCH MIEJSC SZPITALNYCH

Lp.	Data przyjęcia	Imię i nazwisko	Rok urodzenia	Miejsce zamieszkania	Imię ojca	Nr karty ewakuacyjnej	Rozpoznanie (kod ICD)	Rodzaj udzielonej pomocy medycznej	Inne informacje dotyczące poszkodowanego
1.									
2.									

(Wzór)

#### ALFABETYCZNY SKOROWIDZ DO KSIĘGI GŁÓWNEJ RANNYCH I CHORYCH

	Numer pozycji w księdze głównej	Nazwisko i imię
1.		
2.		

(Wzór)

#### KSIĘGA ZMARŁYCH

Lp.	Nazwisko i imię	Imiona rodziców	Data i miejsce urodzenia	Data i przyczyna zgonu (kod ICD)	Miejsce pochowania zwłok, (ew. lokalizacja cmentarza)	Nazwisko i imię oraz adres najbliższej rodziny
1.						
2.						

Wzór karty zgonu określa rozporządzenie Ministra Zdrowia z dnia 7 grudnia 2001 r. w sprawie wzoru karty zgonu oraz sposobu jej wypełniania.

W przypadku wystąpienia masowych strat sanitarnych planuje się prowadzenie skróconej dokumentacji medycznej, określonej w przedmiotowym rozporządzeniu.



**WYKAZ PLACÓWEK, KTÓRE UDZIELAJĄ ŚWIADCZEŃ W ZAKRESIE  
NOCNEJ I ŚWIĄTECZNEJ OPIEKI ZDROWOTNEJ**

<b>OBSZAR - ŚWIADCZENIODAWCA</b>	<b>MIEJSCE UDZIELANIA ŚWIADCZEŃ</b>	<b>ADRES</b>	<b>NUMER TELEFONU</b>
<b>POWIAT KĘDZIERZYŃSKO-KOZIELSKI</b> Samodzielny Publiczny Zespół Opieki Zdrowotnej w Kędzierzynie- Koźlu	SP ZOZ Kędzierzyn – Koźle	<b>Kędzierzyn – Koźle</b> ul. Judyma 4	<b>77 406-27-52</b>
<b>POWIAT GŁUBCZYCKI</b> Samodzielny Publiczny Zespół Opieki Zdrowotnej w Głubczycach	SP ZOZ w Głubczycach	<b>Głubczyce</b> ul. Skłodowskiej 26	<b>77 48-01-120</b>
<b>DLA GMIN KOMPRACHCICE, NIEMODLIN, PRÓSZKÓW, TUŁOWICE</b> NZOZ "Citomed"	NZOZ „Citomed” Spółka z o. o	<b>Niemodlin</b> ul. Zamkowa 4	<b>535576743 535583495</b>
<b>DLA GMIN CHRZĄSTOWICE, DOBRZEŃ WIELKI, ŁUBNIANY, MURÓW, OZIMEK, POPIELÓW, TURAWA</b> EMC Instytut Medyczne S.A. Szpital w Ozimku	EMC Instytut Medyczny SA Szpital Świętego Rocha w Ozimku	<b>Ozimek</b> Ul. Częstochowska 31	<b>77 42-73-414</b>
<b>POWIAT BRZESKI</b> Brzeskie Centrum Medyczne	Brzeskie Centrum Medyczne	<b>Brzeg</b> ul. Mossora 1	<b>77 44-46-503</b>
<b>POWIAT KLUCZBORSKI</b> Powiatowe Centrum Zdrowia S.A NZOZ Szpitala Powiatowego w Kluczborku	Powiatowe Centrum Zdrowia S.A NZOZ Szpitala Powiatowego w Kluczborku	<b>Kluczbork</b> ul. M.C Skłodowskiej 23	<b>77 41-82-529</b>

<b>OBSZAR - ŚWIADCZENIODAWCA</b>	<b>MIEJSCE UDZIELANIA ŚWIADCZEŃ</b>	<b>ADRES</b>	<b>NUMER TELEFONU</b>
<b>DLA GMIN DĄBROWA, TARNÓW OPOLSKI I MIASTA OPOŁA</b> Szpital Wojewódzki w Opolu	Szpital Wojewódzki w Opolu	<b>Opole</b> ul. Katowicka 64 (poradnia urazowo- ortopedyczna)	<b>77 88-72-125</b>
<b>POWIAT OLESKI</b> Zespół Opieki Zdrowotnej w Oleśnie	Zespół Opieki Zdrowotnej w Oleśnie	<b>Olesno</b> ul. Klonowa 1	<b>34 35-09-727</b>
<b>POWIAT PRUDNICKI</b> Prudnickie Centrum Medyczne	Prudnickie Centrum Medyczne	<b>Prudnik</b> ul. Piastowska 64	<b>77 40-67-899</b>
<b>POWIAT STRZELECKI</b> Szpital Powiatowy w Strzelcach Opolskich	Szpital Powiatowy im. Prałata. J Głowatzkiego w Strzelcach Opolskich	<b>Strzelce Opolskie</b> ul. Opolska 36 A	<b>77 40-70-244 607790488</b>
<b>POWIAT NAMYSŁOWSKI</b> Namysłowskie Centrum Zdrowia	Namysłowskie Centrum Zdrowia	<b>Namysłów</b> ul. Oleśnicka 4	<b>77 40-40-237</b>
<b>POWIAT NYSKI</b> Zespół Opieki Zdrowotnej w Nysie	Zakład Opieki Zdrowotnej w Nysie	<b>Nysa</b> ul. Bracka 1	<b>77 88-72-126</b>
<b>POWIAT KRAPKOWICKI</b> Krapkowickie Centrum Zdrowia Sp. z o. o	Krapkowickie Centrum Zdrowia Sp. z o.o	<b>Krapkowice</b> oś. XXX-lecia 21	<b>77 44-03-100 do 01</b>

## WYKAZ ŚRODOWISKOWYCH DOMÓW SAMOPOMOCY

Lp.	NAZWA DOMU	ADRES	E-MAIL	TEL./FAX	DYREKTOR/ KIEROWNIK	TYP DOMU	LICZBA MIEJSC
1.	Środowiskowy Dom Samopomocy w Nowych Gołuszowicach	Nowe Gołuszowice 18, 48-150 Głubczyce	<a href="mailto:srodow_dom@op.pl">srodow_dom@op.pl</a>	77 48-58-735	Kierownik Bożena Zimna	Osoby przewlekle psychicznie chore, upośledzone umysłowo i wykazujące inne przewlekle zaburzenia czynności psychicznych	60
2.	Środowiskowy Dom Samopomocy "PROMYCZEK" w Kędzierzynie - Koźlu	ul. Piotra Skargi 11 47-224 Kędzierzyn-Koźle	<a href="mailto:promyczek-dom.pl">promyczek-dom.pl</a> <a href="mailto:dyrektor@promyczek-dom.pl">dyrektor@promyczek-dom.pl</a>	77 47-24-030	Dyrektor Anna Brągiel	Osoby przewlekle psychicznie chore, upośledzone umysłowo i wykazujące inne przewlekle zaburzenia czynności psychicznych	45
3.	Środowiskowy Dom Samopomocy w Kluczborku z Filią w Kuniowie	ul. Zamkowa 6, 46-200 Kluczbork	<a href="mailto:sds@kluczbork.pl">sds@kluczbork.pl</a>	77 41-87-613 77 88-75-349	Dyrektor Małgorzata Kwiring-Pondel	Osoby przewlekle psychicznie chore, upośledzone umysłowo i wykazujące inne przewlekle zaburzenia czynności psychicznych	85
4.	Środowiskowy Dom Samopomocy w Krapkowicach z filią „ Na Polnej”	Osiedle XXX -lecia 23, 47-303 Krapkowice	<a href="mailto:sds@krapkowice.pl">sds@krapkowice.pl</a>	77 46-64-799	Dyrektor Aleksandra Mrosek	Osoby przewlekle psychicznie chore, upośledzone umysłowo i wykazujące inne przewlekle zaburzenia czynności psychicznych	60
5.	Środowiskowy Dom Samopomocy w Namysłowie	ul. Kolejowa 1, 46-100 Namysłów	<a href="mailto:sds@krapkowice.pl">sds@krapkowice.pl</a>	77 41-03-513	Kierownik Ewa Koszela	Osoby przewlekle psychicznie chore, upośledzone umysłowo i wykazujące inne przewlekle zaburzenia czynności psychicznych	38
6.	Środowiskowy Dom Samopomocy w Nysie	ul. Grodkowska 26, 48-300 Nysa	<a href="mailto:sdsnysa@o2.pl">sdsnysa@o2.pl</a>	77 43-37-466 fax 77 43-52-827	Kierownik Barbara Smyrak	Osoby przewlekle psychicznie chore, upośledzone umysłowo i wykazujące inne przewlekle zaburzenia czynności psychicznych	55
7.	Środowiskowy Dom Samopomocy w Sowczycach	ul .Długa 37, Sowczyce, 46-300 Olesno	<a href="mailto:sdssowczyce@tlen.pl">sdssowczyce@tlen.pl</a>	667 658 575 34 35-96-330	Dyrektor Katarzyna Balcerzak	Osoby przewlekle psychicznie chore, upośledzone umysłowo i wykazujące inne przewlekle zaburzenia czynności psychicznych	35

<b>Lp.</b>	<b>NAZWA DOMU</b>	<b>ADRES</b>	<b>E-MAIL</b>	<b>TEL./FAX</b>	<b>DYREKTOR/ KIEROWNIK</b>	<b>TYP DOMU</b>	<b>LICZBA MIEJSC</b>
<b>8.</b>	Środowiskowy Dom Samopomocy "MAGNOLIA" w Opolu	ul. Stoińskiego 8, 45-860 Opole Filia ul. Dambonia 3, 45-861 Opole	<a href="mailto:administracja@sdsopole.pl">administracja@sdsopole.pl</a>	77 47-42-076 77 47-45-021 77 41-66-043	Dyrektor Aleksandra Kędzierska- Buczyńska	Osoby przewlekłe psychicznie chore, upośledzone umysłowo i wykazujące inne przewlekłe zaburzenia czynności psychicznych	90
<b>9.</b>	Środowiskowy Dom Samopomocy Fundacji "Dom Rodzinnej Rehabilitacji Dzieci z Porażeniem Mózgowym" w Opolu	ul. Mielęckiego 4a, 45-115 Opole	<a href="mailto:sds@fundacja-dom.opole.pl">sds@fundacja-dom.opole.pl</a>	77 44-15-151 fax 77 44-11-140	Kierownik Jolanta Sztorc	Osoby przewlekłe psychicznie chore, upośledzone umysłowo i wykazujące inne przewlekłe zaburzenia czynności psychicznych	40
<b>10.</b>	Środowiskowy Dom Samopomocy w Prudniku	ul. Parkowa 6, 48-200 Prudnik	<a href="mailto:sds_prudnik@op.pl">sds_prudnik@op.pl</a>	77 43-67-127 fax 77 43-66-400	Kierownik Tadeusz Piątkowski	Osoby przewlekłe psychicznie chore, upośledzone umysłowo i wykazujące inne przewlekłe zaburzenia czynności psychicznych	60
<b>11.</b>	Środowiskowy Dom Samopomocy w Strzelcach Opolskich	ul. Habryki 11, 47-100 Strzelce Opolskie	<a href="mailto:sds_strzelce_opolskie@op.pl">sds_strzelce_opolskie@op.pl</a>	77 46-14-493	Kierownik Żaneta Giemza - Jureczko	Osoby przewlekłe psychicznie chore, upośledzone umysłowo i wykazujące inne przewlekłe zaburzenia czynności psychicznych	60
<b>12.</b>	Środowiskowy Dom Samopomocy w Ganie	Gana 28 46 – 320 Praszka	<a href="mailto:sdszana@praszka.pl">sdszana@praszka.pl</a>	33 35-76-979	Dyrektor Grzegorz Derengowski	Osoby przewlekłe psychicznie chore, upośledzone umysłowo i wykazujące inne przewlekłe zaburzenia czynności psychicznych	59
<b>13.</b>	Środowiskowy Dom Samopomocy przy Brzeskim Stowarzyszeniu Chorych na SM w Brzegu	ul. 1--go maja 2 49 - 300 Brzeg	<a href="mailto:sdsbrzeg@interia.pl">sdsbrzeg@interia.pl</a>	33-30-569 783 812 535	Kierownik Marzena Pięch	Osoby przewlekłe psychicznie chore, upośledzone umysłowo i wykazujące inne przewlekłe zaburzenia czynności psychicznych	30
<b>x</b>	x	x	x	x	x	x	<b>717</b>



**WYKAZ PLACÓWEK ZAPEWNIAJĄCYCH CAŁODOBOWĄ OPIEKĘ OSOBOM NIEPEŁNOSPRAWNYM,  
PRZEWLEKLE CHORYM LUB OSOBOM w PODESZŁYM WIEKU**

Lp.	NAZWA DOMU	ADRES	E-MAIL	TEL./FAX	DYREKTOR/ KIEROWNIK	TYP PLACÓWKI	LICZBA MIEJSC	ZEZWOLENIE
1.	<b>Dom św. Jana Bożego w Prudniku</b>	48-200 Prudniku, ul. Piastowska 6	<a href="mailto:a.bugla@bonifratrzy.pl">a.bugla@bonifratrzy.pl</a>	77 43-62-605 579-197-610	Aleksander Bugla	dla osób niepełnosprawnych, przewlekle chorych i osób w podeszłym wieku	30	na czas nieokreślony
2.	<b>Dom Opieki im. Bl. E. Bojanowskiego w Porębie</b>	47-150 Leśnica Poręba, ul. Wiejska 28	<a href="mailto:domopiekiporeba@gmail.com">domopiekiporeba@gmail.com</a>	77 46-15-345	S. Aniela Szuba	dla osób niepełnosprawnych, przewlekle chorych i osób w podeszłym wieku	50	na czas nieokreślony
3.	<b>Dom Opieki Zgromadzenia Sióstr Służebniczek NMP</b>	46-040 Ozimek, ul. Opolska 6	<a href="mailto:siostry.ozimek@wp.pl">siostry.ozimek@wp.pl</a>	77 46-52-375	S. Bożena Misiura	dla osób niepełnosprawnych, przewlekle chorych i osób w podeszłym wieku	18	na czas nieokreślony
4.	<b>Dom Opieki Zgromadzenia Córek Św. Kamila</b>	45-960 Opole, ul. Opolska 30A	<a href="mailto:info@kamilianki.opole.pl">info@kamilianki.opole.pl</a>	77 47-42-140	S. Sylwia Gibała	dla osób niepełnosprawnych, przewlekle chorych i osób w podeszłym wieku	15	na czas nieokreślony
5.	<b>Dom Spokojnej Starości Konfederak Marzena</b>	46 - 324 Kościeliska 36	<a href="mailto:konfederak@o2.pl">konfederak@o2.pl</a>	609-827-823	P. Marzena Konfederak	dla osób niepełnosprawnych, przewlekle chorych i osób w podeszłym wieku	24	na czas nieokreślony
6.	<b>Placówka Całodobowej Opieki dla Osób Starszych „Spokojna Przystań”</b>	48 - 100 Głubczyce, Chomiąza 46a	<a href="mailto:dps_chomiaza@onet.pl">dps_chomiaza@onet.pl</a>	77 40-34-139	P. Daniel Maćko	dla osób niepełnosprawnych, przewlekle chorych i osób w podeszłym wieku	46	na czas nieokreślony
7.	<b>„Rezydencja Seniora EDESSA”</b>	46 – 034 Ładza, ul. Wolności 14	<a href="mailto:biuro@edessa.pl">biuro@edessa.pl</a>	77 70-70-600, 530-057-645	P. Krystyna Stanek - Nikisz	dla osób niepełnosprawnych, przewlekle chorych i osób w podeszłym wieku	53	na czas nieokreślony

Lp.	NAZWA DOMU	ADRES	E-MAIL	TEL./FAX	DYREKTOR/ KIEROWNIK	TYP PLACÓWKI	LICZBA MIEJSC	ZEZWOLENIE
8.	<b>Rezydencja dla Seniorów „Złote Borki”</b>	46 – 300 Olesno, Borki Małe, ul. Oleska 1C	<a href="mailto:rezydencja@zloborbki.pl">rezydencja@zloborbki.pl</a>	53-55-60-404 34 35-82-337	P. Bożena Magiera	dla osób niepełnosprawnych, przewlekle chorych i osób w podeszłym wieku	94	na czas nieokreślony
9.	<b>Dom Opieki dla osób starszych „Spokojna Przysiań II”</b>	48 – 120 Baborów, ul. Powstańców 3	<a href="mailto:baborow@dpsspokojnaprzystan.pl">baborow@dpsspokojnaprzystan.pl</a>	77 48-57-447	P. Bożena Maćko	dla osób niepełnosprawnych, przewlekle chorych i osób w podeszłym wieku	73	na czas nieokreślony
10.	<b>Dom Opieki „Siedlisko”</b>	48 – 110 Staniszczce Wielkie, ul. Kościelna 10,	<a href="mailto:siedlisko.zawadzkie@gmail.com">siedlisko.zawadzkie@gmail.com</a>	508-320-561	P. Teresa Truch	dla osób niepełnosprawnych, przewlekle chorych i osób w podeszłym wieku	24	na czas nieokreślony
11.	<b>Pensjonat „Pokoje seniora”</b>	49-100 Niemodlin ul. Aleja Wolności 1	<a href="mailto:biuro@pokoje-niepmodlin.com">biuro@pokoje-niepmodlin.com</a>	530-600-422	P. Krzysztof Jackiewicz	dla osób niepełnosprawnych, przewlekle chorych i osób w podeszłym wieku	23	na czas nieokreślony
12.	<b>DOM SENIORA Słoneczna Jesień Życia</b>	49 – 300 Brzeg Zwanowice 58A	<a href="mailto:slonecznajesienzycia@gmail.com">slonecznajesienzycia@gmail.com</a>	575-511-211	P. Dorota Jakubik	dla osób niepełnosprawnych, przewlekle chorych i osób w podeszłym wieku	58	na czas nieokreślony
13.	<b>DOM SENIORA „TILIAM”</b>	47 - 120 Zawadzkie ul. Polna 3	<a href="mailto:biuro@tiliam.pl">biuro@tiliam.pl</a>	77 41-29-637	P. Agata Mrózek	dla osób niepełnosprawnych, przewlekle chorych i osób w podeszłym wieku	30	na czas nieokreślony
14.	<b>Rezydencja dla Seniorów „Złote Borki Jarnołtówek”</b>	48 – 267 Jarnołtówek 155D	<a href="mailto:rezydencja@zloborbki.pl">rezydencja@zloborbki.pl</a>	53 55-60-404 34 35-82-337	P. Bożena Magiera	dla osób niepełnosprawnych, przewlekle chorych i osób w podeszłym wieku	22	na czas nieokreślony
15.	<b>Rodziny Dom Pomocy „Siedlisko”</b>	ul Gałczyńskiego 55 47 – 253 Cisiek	<a href="mailto:monika.zinko@wp.pl">monika.zinko@wp.pl</a>	662-085-089	P. Monika Zinko	dla osób niepełnosprawnych, przewlekle chorych i osób w podeszłym wieku	8	na czas nieokreślony
16.	<b>Dom Seniora Paulinka</b>	46-310 Gorzów Śląski Pawłowice 60	<a href="mailto:info@dompulinka.pl">info@dompulinka.pl</a>	500-440-441 50-51-45-135	Brak Danych	dla osób niepełnosprawnych, przewlekle chorych i osób w podeszłym wieku	30	na czas nieokreślony
17.	<b>Dom Opieki Dwór Biskupi w Nysie</b>	48-300 Nysa Aleja Lompy 3	<a href="mailto:opieka@dworbiskupi.pl">opieka@dworbiskupi.pl</a>	51-07-54-579 fax 77 43-38-888	Brak Danych	dla osób niepełnosprawnych, przewlekle chorych i osób w podeszłym wieku	36	na czas nieokreślony

Lp.	NAZWA DOMU	ADRES	E-MAIL	TEL./FAX	DYREKTOR/ KIEROWNIK	TYP PLACÓWKI	LICZBA MIEJSC	ZEZWOLENIE
18.	<b>Centrum Opieki i Rehabilitacji Ostoja</b>	Landzierz, ul. Bładaczów 34, 47-253 Cisek	<a href="mailto:gizela.lesko@gmail.com">gizela.lesko@gmail.com</a>	696-415-783	Brak Danych	dla osób niepełnosprawnych, przewlekle chorych i osób w podeszłym wieku	17	na czas nieokreślony
19.	<b>Angela Adamczyk Senioe pod Gołębiem</b>	46-100 Smarachowice Wielkie ul. Brzegowa 36	<a href="mailto:senior222@wp.pl">senior222@wp.pl</a>	785-296-897	Brak Danych	dla osób niepełnosprawnych, przewlekle chorych i osób w podeszłym wieku	15	na czas nieokreślony
20.	<b>Teresa Zając Dom Kwitnącej Jesieni</b>	48-340 Głucholazy Stary Las 21	<a href="mailto:zajac.teresa62@gmail.com">zajac.teresa62@gmail.com</a>	608-250-773	Brak Danych	dla osób niepełnosprawnych, przewlekle chorych i osób w podeszłym wieku	12	na czas nieokreślony
21.	<b>Stobrawskie Centrum Seniora - Opieka Sp. z o.o. Sp. komandytowa</b>	46-200 Kluczbork ul. Strzelecka 21 Parter i Piętro	<a href="mailto:biuro@centrumseniora.eu">biuro@centrumseniora.eu</a>	664-108-090 77 88-75-887	Brak Danych	dla osób niepełnosprawnych, przewlekle chorych i osób w podeszłym wieku	90	na czas nieokreślony
22.	<b>'REZYDENCJE' Plewiński Damian</b>	46-043 Dylaki ul. Jeziorna 16	<a href="mailto:mplewinski7@gmail.com">mplewinski7@gmail.com</a>	784-303-858	Brak Danych	dla osób niepełnosprawnych, przewlekle chorych i osób w podeszłym wieku	25	na czas nieokreślony
23.	<b>Stobrawskie Centrum Seniora - Opieka Sp. z o. o.</b>	46-200 Kluczbork ul. Strzelecka 21 II Piętro	<a href="mailto:biuro@centrumseniora.eu">biuro@centrumseniora.eu</a>	77 88-75-887 664-108-090	Brak Danych	dla osób niepełnosprawnych, przewlekle chorych i osób w podeszłym wieku	23	na czas nieokreślony
24.	<b>Dom Seniora Amazonka</b>	47-370 Moszna ul. Prudnicka 4	<a href="mailto:kontakt@assistanca.pl">kontakt@assistanca.pl</a>	515-078-004	Brak Danych	dla osób niepełnosprawnych, przewlekle chorych i osób w podeszłym wieku	30	na czas nieokreślony
25.	<b>Dom Opieki DESIDERATA</b>	46-320 Praszka ul. Powstańców Śl. 29	<a href="mailto:ewawaczek@gmail.com">ewawaczek@gmail.com</a>	600-438-175	Brak Danych	dla osób niepełnosprawnych, przewlekle chorych i osób w podeszłym wieku	30	na czas nieokreślony
26.	<b>Dom Seniora „Pogodna Jesień”</b>	45-403 Opole ul. Rozmarynowa 3	<a href="mailto:kontakt@domseniora.opole.pl">kontakt@domseniora.opole.pl</a>	697-400-037	Brak Danych	dla osób niepełnosprawnych, przewlekle chorych i osób w podeszłym wieku	29	na czas nieokreślony
27.	<b>Centrum Seniora ANNA</b>	47-133 Jemielnica ul. Chłopickiego 27 A	<a href="mailto:centrumseniora.biuro@gmail.com">centrumseniora.biuro@gmail.com</a>	510-697-711	Ewelina Bartoszek	dla osób niepełnosprawnych, przewlekle chorych i osób w podeszłym wieku	30	na czas nieokreślony



## REJESTR PLACÓWEK OPIEKUŃCZO - WYCHOWAWCZYCH WOJEWÓDZTWA OPOLSKIEGO

Lp.	NAZWA PLACÓWKI	ADRES	E-MAIL	TEL./FAX	ORGAN PROWADZĄCY	IMIĘ I NAZWISKO DYREKTORA PLACÓWKI	TYP PLACÓWKI	LICZBA MIEJSC	Pozycja w Rejestrze Wojewody Opolskiego
1.	<b>Dom Dziecka nr 1 w Brzegu</b>	49-300 Brzeg ul. Poprzeczna 3 B	<a href="mailto:zpow_szansa@op.pl">zpow_szansa@op.pl</a>	Centrum Administracyjne Placówek Opiekuńczo - Wychowawczych w Brzegu 77/ 41-62-111	Powiat Brzeski	Ewa Szwed	placówka socjalizacyjna	14	<b>14</b>
2.	<b>Dom Dziecka nr 2 w Brzegu</b>	49-300 Brzeg ul. Poprzeczna 3 C					placówka socjalizacyjna	30	<b>7</b>
3.	<b>Dom Dziecka w Skorogoszczu</b>	49-345 Skorogoszcz ul. Zamkowa 23	<a href="mailto:ddskorogoszcz@poczta.onet.pl">ddskorogoszcz@poczta.onet.pl</a>	77 41-21-023 fax: 77 41-21-174		Marzena Kłysz	placówka socjalizacyjna	30	<b>6</b>
4.	<b>Dom Dziecka w Strzegowie</b>	Strzegów 35 49-247 Kobiela	<a href="mailto:domwstrzegowie@o2.pl">domwstrzegowie@o2.pl</a>	77 41-58-091		Krystyna Hołoszkiewicz	placówka socjalizacyjna	25	<b>5</b>
5.	<b>Placówka Opiekuńczo-Wychowawcza Socjalizacyjna Dom Dziecka w Krasnym Polu</b>	48-100 Głubczyce Krasne Pole 20B	<a href="mailto:gniazdo4@wp.pl">gniazdo4@wp.pl</a>	Centrum Administracyjne Placówek Opiekuńczo - Wychowawczych w Głubczycach Krasne Pole : 77 48-57-883 "Gniazdo" 77 48-50-478	Powiat Głubczycki	Agnieszka Klain	placówka socjalizacyjna	30	<b>3</b>
6.	<b>Placówka Opiekuńczo-Wychowawcza Interwencyjna „Gniazdo” w Głubczycach</b>	48 - 100 Głubczyce ul. Niepodległości 1					placówka interwencyjna	14	<b>3 (placówki interwencyjne)</b>
7.	<b>Dom Dziecka w Kędzierzynie - Koźlu</b>	47-200 Kędzierzyn -Koźle ul. Skarbowa 8	<a href="mailto:domdziecka_k-k@jamaro.com.pl">domdziecka_k-k@jamaro.com.pl</a>	77 48-21-845	Powiat Kędzierzyński - Kozieński	Balladyna Dziuba	placówka socjalizacyjna	30	<b>2</b>

Lp.	NAZWA PLACÓWKI	ADRES	E-MAIL	TEL./FAX	ORGAN PROWADZĄCY	IMIĘ I NAZWISKO DYREKTORA PLACÓWKI	TYP PLACÓWKI	LICZBA MIEJSC	Pozycja w Rejestrze Wojewody Opolskiego
8.	<b>Dom Dziecka w Bogacicy</b>	46-243 Bogacica ul. Wiejska 2	<a href="mailto:bogacicaddz@neostrada.pl">bogacicaddz@neostrada.pl</a>	Centrum Administracyjnej Obsługi Placówek Opiekuńczo - Wychowawczych Bogacica 77 41-48-622 Bąków: 77 41-74-935	Powiat Kluczborski	Dorota Jaworska	placówka socjalizacyjna	28	<b>15</b>
9.	<b>Dom Dziecka w Bąkowie</b>	46 - 233 Bąków ul. Szkolna 2	<a href="mailto:bogacicaddz@neostrada.pl">bogacicaddz@neostrada.pl</a>					14	<b>18</b>
10.	<b>Dom Dziecka w Lasowicach Małych</b>	46 - 280 Lasowice Małe ul. Stawowa 19	<a href="mailto:bogacicaddz@neostrada.pl">bogacicaddz@neostrada.pl</a>					14	<b>19</b>
11.	<b>Dom Dziecka w Namysłowie z Filią w Namysłowie</b>	46-100 Namysłów ul. Pułaskiego 1 Filia: 46 - 100 Namysłów ul. Pułaskiego 3B	<a href="mailto:domdziecka@namyslow.pl">domdziecka@namyslow.pl</a>	77 41-00-640	Powiat Namysłowski	Maciej Jański	placówka socjalizacyjna	24	<b>1</b>
12.	<b>Powiatowy Zespół Placówek Opiekuńczo-Wychowawczych w Paczkowie</b>	Dom Dziecka w Paczkowie: 48-370 Paczków ul. Kopernika 11 Dom Dziecka w Jasienicy Górnej 48-385 Otmuchów Jasienica Górna 71 Pogotowie Interwencji Społecznych w Nysie 48-303 Nysa ul. Unii Lubelskiej 8	sprawy dot placówek: <a href="mailto:pow.paczkow@wp.pl">pow.paczkow@wp.pl</a> <a href="mailto:pow.jasienicag@wp.pl">pow.jasienicag@wp.pl</a> <a href="mailto:pow.nvsa@wp.pl">pow.nvsa@wp.pl</a> Sprawy do dyrektora: <a href="mailto:dyrektor.cpow@wp.pl">dyrektor.cpow@wp.pl</a> księgowość i pła: <a href="mailto:ksiegowosc.cpow@wp.pl">ksiegowosc.cpow@wp.pl</a> kadry i sekretariat: <a href="mailto:sekretariat.cpow@wp.pl">sekretariat.cpow@wp.pl</a> .	tel./fax 77 43-16-523  Tel. 77 43-38-005  Tel. 77 43-38-740	Powiat Nyski	Sylwia Klimas	placówka socjalizacyjno – interwencyjna	72	<b>4</b>
13.	<b>Dom Dziecka w Chmielowicach</b>	45-940 Opole ul. Nyska 18	<a href="mailto:igaida@op.pl">igaida@op.pl</a>	77 47-43-901	Powiat Opolski	Ingrida Gaida	placówka socjalizacyjna	18	<b>10</b>
14.	<b>Dom Dziecka w Turawie</b>	46-045 Turawa ul. Opolska 56	<a href="mailto:dom@wsparcie.com">dom@wsparcie.com</a>	77 42-12-022		Waldemar Dzieszkowski	placówka socjalizacyjna	25	<b>9</b>
15.	<b>Dom Dziecka im. Janusza Korczaka w Tarnowie Opolskim</b>	46-050 Tarnów Opolski ul. Korczaka 1	<a href="mailto:dyrektor@domdziecka.tarnowopolski.pl">dyrektor@domdziecka.tarnowopolski.pl</a>	77 46-44-112		Barbara Milewska	placówka socjalizacyjna	30	<b>11</b>
16.	<b>Dom Dziecka w Głogówku</b>	48-250 Głogówek ul. 3 Maja 21	<a href="mailto:chata_glogowek@poczta.fm">chata_glogowek@poczta.fm</a>	77 40-67-750	Powiat Prudnicki	Ewelina Dura	placówka socjalizacyjna	28	<b>13</b>
17.	<b>Dom Dziecka im. Marii Konopnickiej w Sowcyczach</b>	46-300 Sowczyce ul. Długa 37	<a href="mailto:domdzieckasowczyce@wp.pl">domdzieckasowczyce@wp.pl</a>	34 35-96-330	Powiat Oleski	Elżbieta Polak	placówka socjalizacyjna	25	<b>8</b>

Lp.	NAZWA PLACÓWKI	ADRES	E-MAIL	TEL./FAX	ORGAN PROWADZĄCY	IMIĘ I NAZWISKO DYREKTORA PLACÓWKI	TYP PLACÓWKI	LICZBA MIEJSC	Pozycja w Rejestrze Wojewody Opolskiego
18.	Placówka Opiekuńczo - Wychowawcza „Dom Dziecka” w Opolu	45-573 Opole al. Przyjaźni 26	<a href="mailto:sekretariat@coapow.opole.pl">sekretariat@coapow.opole.pl</a>	Centrum Obsługi Administracyjnej Placówek Opiekuńczo - Wychowawczych w Opolu 77 47-45-445 fax: 77 47-44-160 tel. Do placówki 77 44-14-122 fax.:77 44-11-433	Miasto Opole	Magdalena Gil Nowak zastępca dyrektora Izabela Marut	placówka socjalizacyjna	14	1 (placówki interwencyjne)
19.	Placówka Opiekuńczo - Wychowawcza „Nasz Dom” w Opolu	45 - 271 Opole ul. Krakowska 34A /1						12	16
20.	Placówka Opiekuńczo – Wychowawcza „Mój Dom” w Opolu	45 – 069 Opole ul. 1 Maja 13/3						14	20
21.	Placówka Opiekuńczo - Wychowawcza "Dom Dziecka na Pasiece" w Opolu	45-086 Opole ul. Pow. Śląskich 14						30	12
22.	Dom Dziecka na „Wyspie” w Opolu	45- 086 Opole. ul. Pow. Śląskich 15							
								Liczba miejsc:	<b>510</b>





## ZESTAWIENIE OBIEKTÓW WPISANYCH DO REJESTRU ZABYTEKÓW

Lp.	Miejscowość, gmina, powiat	Rodzaj i umiejscowienie obiektu	Uwagi
1.	Opole	Zespół dworca głównego PKP	Dla katastrofy kolejowej
2.	Kluczbork, gm. Kluczbork, powiat kluczborski	Budynek lokomotywowni wachlarzowej wraz z obrotnicą w zespole stacji kolejowej, ul. Sikorskiego 18	
3.	Leśnica, gm. Leśnica powiat strzelecki	Dworzec kolejowy	
4.	Mąkoszyce, gm. Lubsza powiat brzeski	Wiadukt nad linią kolejową	
5.	Szydłów, gm. Tułowice powiat opolski	Zespół obiektów stacji kolejowej	
6.	Brzeg, gm. Brzeg powiat brzeski	Dworzec kolejowy	
7.	Głubczyce, gm. Głubczyce powiat głubczycki	Linia kolejowa nr 294 – Głubczyce zespół budynków stacji PKP	
8.	Głubczyce, gm. Głubczyce powiat głubczycki	Głubczyce Las	
9.	Nowa Cerekwia, gm. Kietrz powiat głubczycki	Wiadukt kolejowy na linii kolejowej nr 325	
10.	Raławice Śląskie, gm. Głogówek powiat prudnicki	Zespół dworca	
1.	Opole	Most Groszowy – kładka dla pieszych pomiędzy ulicami Piastowską, a Mozarta	Dla katastrofy drogowej
2.	Opole	Most Zamkowy pomiędzy ulicami Piastowską, a Zamkową	
3.	Jemielnica, gm. Jemielnica powiat strzelecki	Dwa mostki na rzece	
4.	Ozimek, gm. Ozimek powiat opolski	Most żelazny – Pomnik Historii	
5.	Niemodlin, gm. Niemodlin powiat opolski	Most zamkowy nad dawną fosą	

