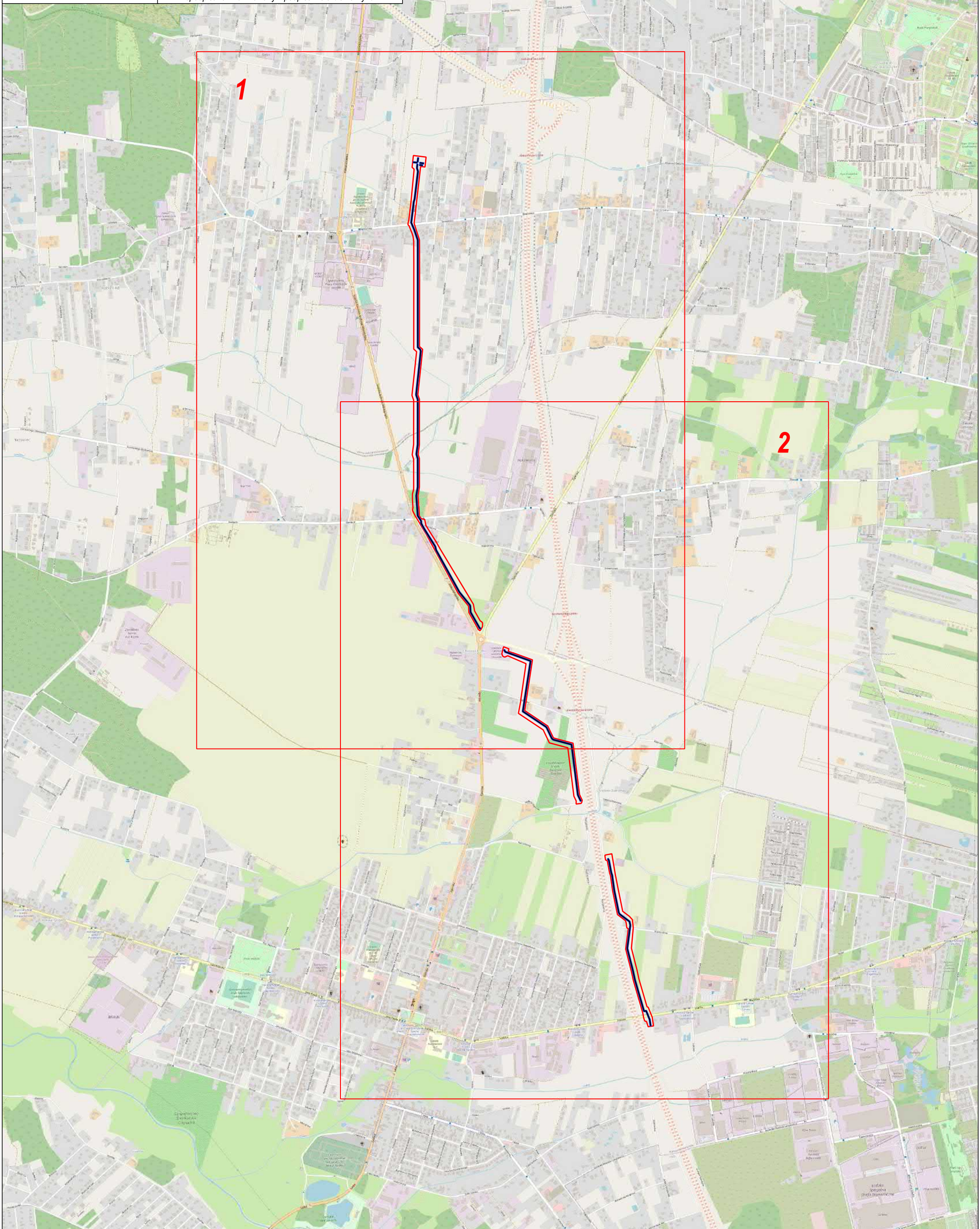


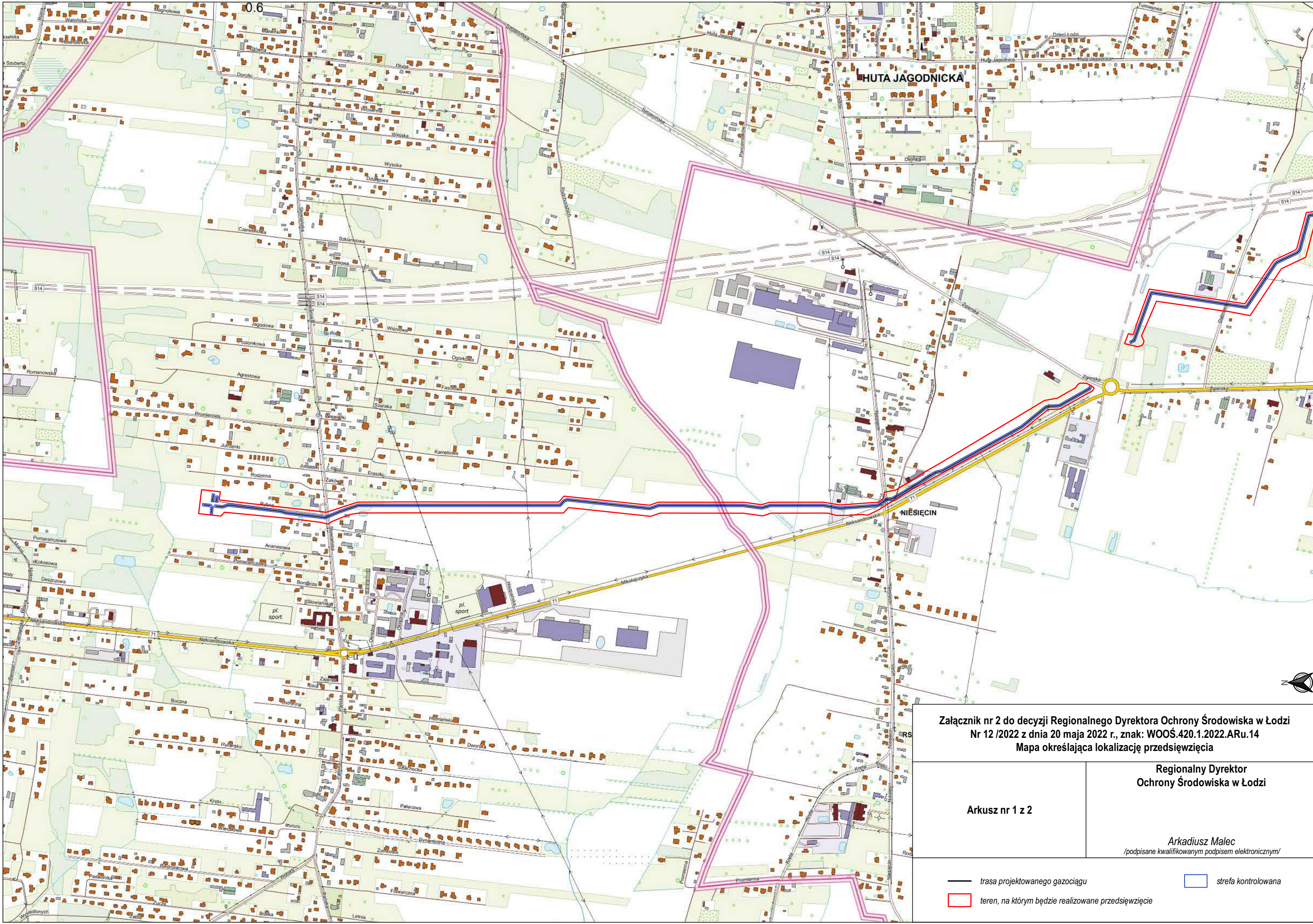


1:20 000

Regionalny Dyrektor  
Ochrony Środowiska w Łodzi

Arkadiusz Malec  
*/podpisane kwalifikowanym podpisem elektronicznym/*





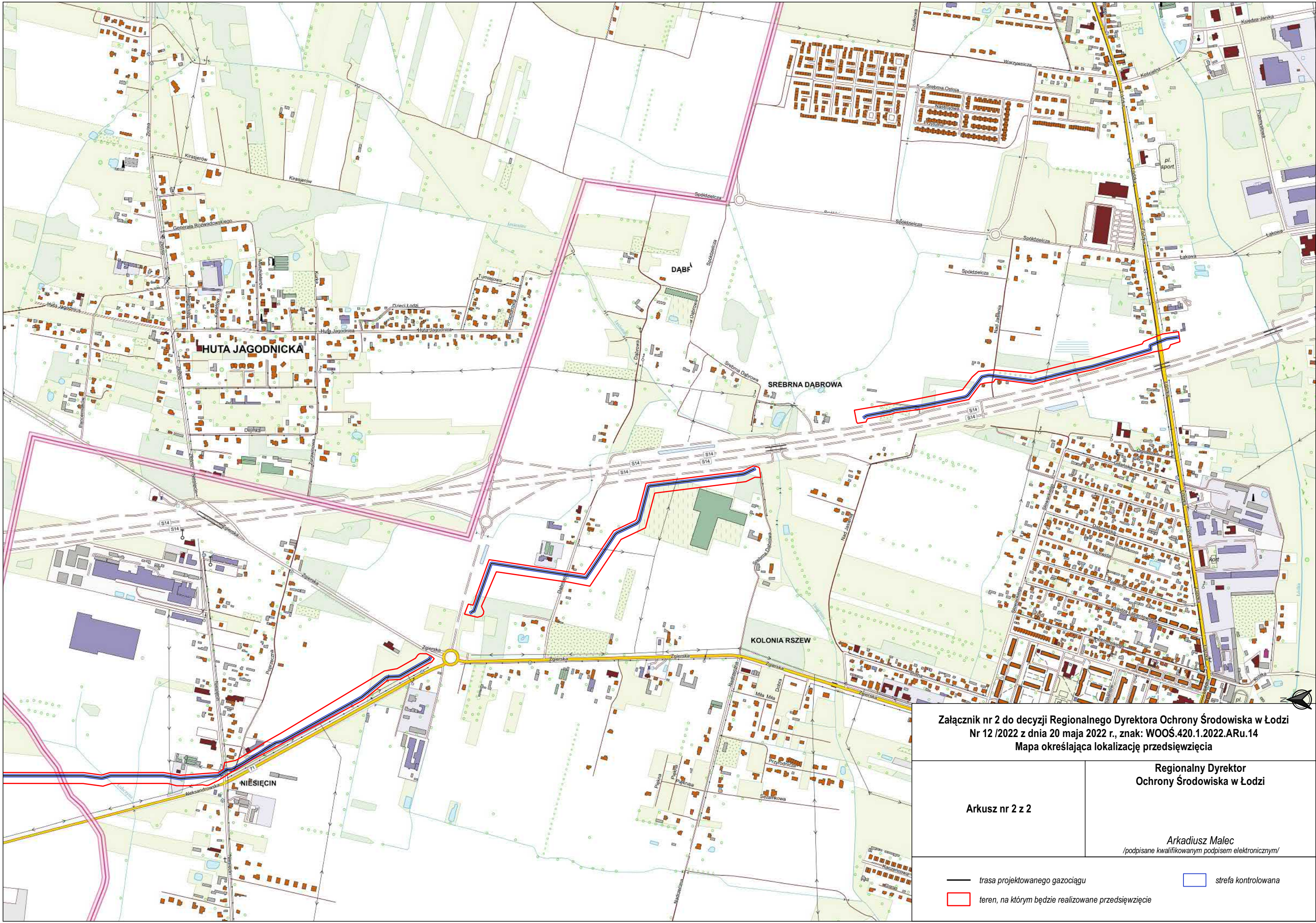
Załącznik nr 2 do decyzji Regionalnego Dyrektora Ochrony Środowiska w Łodzi  
 Nr 12/2022 z dnia 20 maja 2022 r., znak: WOŚ.420.1.2022.ARu.14  
 Mapa określająca lokalizację przedsięwzięcia

Arkusz nr 1 z 2

Regionalny Dyktor  
 Ochrony Środowiska w Łodzi

Arkadiusz Malec  
 /podpisane kwalifikowanym podpisem elektronicznym/

- trasa projektowanego gazociągu
- strefa kontrolowana
- teren, na którym będzie realizowane przedsięwzięcie



Załącznik nr 2 do decyzji Regionalnego Dyrektora Ochrony Środowiska w Łodzi  
Nr 12 /2022 z dnia 20 maja 2022 r., znak: WOOS.420.1.2022.ARu.14  
Mapa określająca lokalizację przedsięwzięcia

Regionalny Dyrektor  
Ochrony Środowiska w Łodzi

Arkusz nr 2 z 2

Arkadiusz Małec  
/podpisane kwalifikowanym podpisem elektronicznym/

- trasa projektowanego gazociągu
- strefa kontrolowana
- teren, na którym będzie realizowane przedsięwzięcie