

**REGIONALNA DYREKCJA LASÓW PAŃSTWOWYCH
W KATOWICACH**



**PODSUMOWANIE
STRATEGICZNEJ OCENY ODDZIAŁYWANIA
NA ŚRODOWISKO**

**DLA
PROJEKTU PLANU URZĄDZENIA LASU**

NADLEŚNICTWA LUBLINIEC

**na okres od 01.01.2020 r. do 31.12.2029 r.
wg stanu na 01.01.2020 r.**

MARZEC 2020 ROK

SPIS TREŚCI

1. Podstawa prawna.	4
2. Uzasadnienie wyboru przyjętego dokumentu w odniesieniu do rozpatrywanych rozwiązań alternatywnych.	4
3. Informacja o tym, w jaki sposób zostały wzięte pod uwagę i w jakim zakresie zostały uwzględnione.	9
3.1. Ustalenia zawarte w prognozie oddziaływania na środowisko.	9
3.2. Opinie właściwych organów (PWIS i RDOŚ).	10
3.3. Zgłoszone uwagi i wnioski - udział społeczeństwa.	10
4. Wyniki postępowania dotyczącego transgranicznego oddziaływania na środowisko.	12
5. Propozycje dotyczące metod i częstotliwości przeprowadzania monitoringu skutków realizacji postanowień dokumentu.	12
6. Załączniki.	14

1. Podstawa prawna.

Podsumowanie Strategicznej Oceny Oddziaływania na Środowisko dla projektu *Planu Urządzenia Lasu dla Nadleśnictwa Lubliniec* sporządzono w trybie *art. 55. ust. 3 ustawy z dnia 3 października 2008 r. o udostępnianiu informacji o środowisku i jego ochronie, udziale społeczeństwa w ochronie środowiska oraz o ocenach oddziaływania na środowisko (tekst jednolity Dz. U. z 2020 poz. 283, 284, 322 - z późn. zm.)*.

2. Uzasadnienie wyboru przyjętego dokumentu w odniesieniu do rozpatrywanych rozwiązań alternatywnych.

Przy określaniu zadań gospodarczych kierowano się przepisami oraz zasadami zawartymi w:

- ✓ ustawie z dnia 28 września 1991 r. o lasach (tekst jednolity Dz. U. z 2020 poz. 6 z późn. zm.),
- ✓ ustawie z dnia 3 października 2008 r. o udostępnianiu informacji o środowisku i jego ochronie, udziale społeczeństwa w ochronie środowiska oraz o ocenach oddziaływania na środowisko (tekst jednolity Dz. U. 2020 poz. 283, 284, 322 z późn. zm.),
- ✓ ustawie z dnia 16 kwietnia 2004 r. o ochronie przyrody (tekst jednolity Dz. U. 2020 poz. 55 z późn. zm.),
- ✓ ustawie z dnia 3 lutego 1995 r. o ochronie gruntów rolnych i leśnych (tekst jednolity Dz. U. 2017 poz. 1161 z późn. zm.),
- ✓ ustawie z dnia 23 lipca 2003 r. o ochronie zabytków i opiece nad zabytkami (tekst jednolity Dz. U. 2020 poz. 282 - z późn. zm.),
- ✓ ustawie z dnia 27 kwietnia 2001 r. „Prawo ochrony środowiska” (tekst jednolity Dz. U. 2019 poz. 1396 z późn. zm.),
- ✓ rozporządzeniu Ministra Ochrony Środowiska, Zasobów Naturalnych i Leśnictwa z dnia 25 sierpnia 1992 r. w sprawie szczegółowych zasad i trybu uznawania lasów za ochronne oraz szczegółowych zasad prowadzenia w nich gospodarki leśnej (Dz. U. 1992 Nr 67 poz. 337),
- ✓ rozporządzeniu Ministra Środowiska z dnia 12 listopada 2012 r. w sprawie szczegółowych warunków i trybu sporządzania planu urządzenia lasu, uproszczonego planu urządzenia lasu oraz inwentaryzacji stanu lasu (Dz. U. 2012 poz. 1302),
- ✓ rozporządzeniu Ministra Środowiska z dnia 9 października 2014 r. w sprawie ochrony gatunkowej roślin (DZ. U. 2014 poz. 1409),
- ✓ rozporządzeniu Ministra Środowiska z dnia 9 października 2014 r. w sprawie ochrony gatunkowej grzybów (DZ. U. 2014 poz. 1408),

Podsumowanie SOOŚ dla projektu planu urządzenia lasu – Nadleśnictwo Lubliniec

- ✓ rozporządzeniu Ministra Środowiska z dnia 16 grudnia 2016 r. w sprawie ochrony gatunkowej zwierząt (DZ. U. 2016 poz. 2183),
- ✓ rozporządzeniu Ministra Środowiska z dnia 13 kwietnia 2010 r. w sprawie typów siedlisk przyrodniczych oraz gatunków będących przedmiotem zainteresowania Wspólnoty, a także kryteriów wyboru obszarów kwalifikujących się do uznania lub wyznaczenia jako obszary Natura 2000 (Dz. U. 2014 poz. 1713 z późn. zm.),
- ✓ rozporządzeniu Ministra Środowiska z dnia 30 marca 2005 r. w sprawie rodzajów, typów i podtypów rezerwatów przyrody (DZ. U. 2005 Nr 60 poz. 533),
- ✓ rozporządzeniu Ministra Środowiska z dnia 12 stycznia 2011 r. w sprawie obszarów specjalnej ochrony ptaków (Dz. U. 2011 Nr 25 poz. 133),
- ✓ rozporządzenie Ministra Środowiska z dnia 18 grudnia 2017r. w sprawie wymagań dobrej praktyki w zakresie gospodarki leśnej (Dz.U. 2017 poz. 2408),
- ✓ Instrukcji Urządzania Lasu z 2011 r.,
- ✓ Zasadach Hodowli Lasu z 2011 r.,
- ✓ Instrukcji Ochrony Lasu z 2011 r.,
- ✓ Instrukcji Ochrony Przeciwpożarowej Lasu z 2011 r.,
- ✓ wytycznych z Komisji Urządzeniowych.

Zgodnie z zapisem *art. 7 ustawy z dnia 28 września 1991 r. o lasach (tekst jednolity Dz. U. z 2020 poz. 6 z późn. zm.)*, trwale zrównoważoną gospodarkę leśną prowadzi się według planu urządzenia lasu, z uwzględnieniem ochrony lasów, zwłaszcza ekosystemów leśnych stanowiących naturalne fragmenty rodzimej przyrody lub lasów szczególnie cennych.

Trwale zrównoważoną gospodarkę leśną prowadzi się poprzez:

- wykonywanie - w oparciu o plan urządzenia lasu - zadań z zakresu ochrony, hodowli i użytkowania lasu wykorzystujących zasoby leśne w taki sposób i w takim tempie, które zapewni trwale zachowanie ich bogactwa biologicznego, wysokiej produktywności oraz potencjału regeneracyjnego, żywotności i zdolności do wypełniania, teraz i w przyszłości, wszystkich ważnych ochronnych, gospodarczych i socjalnych funkcji bez szkody dla innych ekosystemów;

Podsumowanie SOOŚ dla projektu planu urządzenia lasu – Nadleśnictwo Lubliniec

- stopniowe dostosowywanie składów gatunkowych biocenoz leśnych do warunków biotopu w trakcie naturalnych bądź kierowanych procesów przebudowy, w oparciu o gospodarcze typy drzewostanów, określone na podstawie rozpoznania siedliskowego,
- skuteczną ochronę cennych elementów flory i fauny, w szczególności opisanych w programie ochrony przyrody obszarów i obiektów prawnie chronionych oraz obiektów nie objętych ochroną prawną, a cennych i ważnych dla zachowania różnorodności biologicznej,
- zabezpieczenie takiej ilości zasobów leśnych, która zapewnia prawidłową relację między zapotrzebowaniem rynku na ekologiczny surowiec – drewno, a zapewnieniem trwałego przyrostu zasobów leśnych,
- preferowanie naturalnego procesu odnawiania lasu oraz zalesiania gruntów nieleśnych, a także jak najpełniejszego wykorzystywania procesów zachodzących w ekosystemach,
- w lasach ochronnych wykonywanie zabiegów w sposób zapewniający zachowanie dominującej, ochronnej funkcji lasu, uwzględnianej, na każdym etapie prowadzenia trwale zrównoważonej gospodarki leśnej, w celu zaspokajania społecznych i ochronnych zapotrzebowań.

W PUL założono cele długookresowe (perspektywiczne) i krótkookresowe (doraźne) oraz przyjęto dla nich odpowiednie sposoby postępowania gospodarczego.

Cele długookresowe wskazują m.in. na:

- a) zachowanie trwałości lasu i ciągłości jego użytkowania poprzez:
 - optymalizowanie technicznego celu gospodarki leśnej, wyrażonego w formie przyjętych wieków rębności,
 - dobór właściwych sposobów zagospodarowania lasu, najkorzystniejszych do realizacji przyjętych celów gospodarki leśnej (hodowlanych i technicznych);
- b) zgodność składów gatunkowych drzewostanów z możliwościami produkcyjnymi siedlisk, wyrażonymi w formie przyjętych TD;
- c) planowanie gospodarki leśnej zgodnie z przepisami prawa.

Określenie celów krótkookresowych polegało na:

- a) określeniu wskazań i wytycznych postępowania gospodarczego dla poszczególnych gospodarstw;
- b) określeniu wskazań i wytycznych postępowania gospodarczego dla poszczególnych drzewostanów z uwzględnieniem zróżnicowanych

- warunków mikrosiedliskowych oraz zróżnicowanego stanu drzewostanu;
- c) zapewnieniu pożądanego ładu czasowego i przestrzennego w użytkowaniu lasu;
 - d) wskazaniu drzewostanów do przebudowy, których stan nie zapewniał osiągnięcia celów gospodarki leśnej;
 - e) określeniu wskazań i wytycznych zmierzających do zachowania równowagi ekologicznej w ekosystemach leśnych, m.in. poprzez:
 - określenie zadań z zakresu odnowienia, pielęgnowania i ochrony lasu,
 - określenie zadań wynikających z programu ochrony przyrody,
 - określenie kierunku regeneracji siedlisk zniekształconych.
 - f) planowaniu zadań gospodarczych zgodnie z obowiązującymi zasadami hodowli lasu.

Projekt PUL jest dokumentem, określającym zadania z zakresu gospodarki leśnej na bardzo dużym poziomie szczegółowości (wskazania gospodarcze dla konkretnych wydziełów). Rozwiązania alternatywne konkretnych wskazań są analizowane w trakcie konstruowania całego PUL, a ostateczny wybór dokonywany jest na etapie uzgadniania wskazań gospodarczych i planu cięć. Oznacza to, iż w rzeczywistości przy tworzeniu planu na każdym etapie rozważane jest stosowanie różnych wariantów alternatywnych, aby zapewnić realizację przyjętych celów zgodnie z aktualnymi przepisami prawa, obowiązującymi instrukcjami i wytycznymi oraz zasadą przezorności. Rozwiązania niewłaściwe, szkodliwe dla środowiska lub niezgodne z przyjętymi zasadami zagospodarowania lasu są odrzucane już na etapie tworzenia PUL, a przyjęte rozwiązania podlegają dalszej dodatkowej analizie w trakcie tworzenia prognozy oddziaływania na środowisko dla PUL.

W prognozie oddziaływania na środowisko opisano, w jaki sposób dokonywano wyboru rozwiązań alternatywnych na poziomie konstruowania całego projektu Planu. Próba stworzenia wariantu alternatywnego wiązałaby się ze stworzeniem drugiego planu niezgodnego z przepisami prawa, w tym w szczególności z ustawą o lasach. Jednocześnie nie ma możliwości przyjęcia „wariantu zerowego” PUL, czyli nie tworzenia planu, gdyż sytuacja taka z punktu widzenia obowiązującego prawa jest niemożliwa. Dlatego też do oceny przedstawiony został tylko jeden wariant, najkorzystniejszy z punktu widzenia ochrony siedlisk przyrodniczych i siedlisk gatunków.

Pierwszym etapem wariantowania były decyzje Komisji Założeń Planu (KZP), zwołanej w celu ustalenia wytycznych i ogólnych zasad prowadzenia terenowych prac urządzeniowych. Najważniejszymi ustaleniami były:

- podział na gospodarstwa, czyli jednostki regulacyjne, utworzone na podstawie dominujących funkcji pełnionych przez lasy, a także przyjętych celów gospodarowania (z uwzględnieniem możliwości produkcyjnych siedlisk leśnych);
- przyjęcie przeciętnych wieków rębności dla głównych gatunków drzew, wyznaczających przeciętny wiek osiągnięcia celu gospodarowania;
- przyjęcie sposobów zagospodarowania (określonych rodzajów rębni), typów drzewostanów (TD) oraz orientacyjnych składów gatunkowych upraw dla poszczególnych typów siedliskowych lasu;
- określenie kryteriów i hierarchii kwalifikowania drzewostanów do przebudowy;
- przyjęcie średnich okresów odnowienia dla poszczególnych gospodarstw, który oznacza przewidywany okres od zainicjowania odnowienia drzewostanu użytkowanego rębnią złożoną do cięcia uprzątającego.

Ustalenia zapadły w procesie dyskusji oraz zostały zapisane w formie protokołu z posiedzenia Komisji (dołączony do Elaboratu).

Kolejnym etapem, na którym rozważano różne warianty, było sporządzenie wykazu projektowanych cięć rębnych wraz z mapą przeglądową cięć. Ostateczna wersja wykazu projektowanych cięć rębnych powstała w wyniku wielokrotnego korygowania sposobów realizacji użytkowania rębnego w poszczególnych gospodarstwach, a wraz z tym w poszczególnych drzewostanach.

Przy określaniu lokalizacji planowanych cięć rębnych przestrzegano:

- wymogów ładu czasowego i przestrzennego;
- ograniczeń i nakazów prawnych wynikających z funkcji pełnionych przez poszczególne drzewostany;
- zasad i wytycznych zawartych w aktach normalizacji wewnętrznej w Lasach Państwowych (np. odnośnie szerokości zrębów, nawrotów cięć, długości okresów odnowienia, itp.);
- wytycznych Komisji Urządzeniowych.

Optymalne rozplanowanie użytkowania zasobów drzewnych, regulowane etatem pozyskania, jest pochodną potrzeb wynikających z celów hodowlanych i ochronnych i ma zapewnić ciągłość produkcji.

Ostatnim etapem, na którym rozważano różne warianty, było posiedzenie Rady Techniczno-Gospodarczej (NTG), na której rozpatrywano warianty dotyczące intensywności projektowanego użytkowania przedrębego.

Przeprowadzona w Prognozie analiza wariantu najkorzystniejszego (optymalnego) z punktu widzenia ochrony siedlisk przyrodniczych i siedlisk gatunków wskazuje na sposób oddziaływania PUL na środowisko oraz miejsca konfliktu pomiędzy gospodarką leśną i środowiskiem przyrodniczym. Każdej ocenie potencjalnego negatywnego oddziaływania towarzyszą wskazania jego minimalizacji bądź wskazania do rezygnacji z takiego zabiegu gospodarczego (o ile jest to tylko możliwe). Prognoza zawiera również zalecenia modyfikujące prowadzenie gospodarki leśnej w stosunku do obiektów objętych ochroną, metody ochrony rzadkich i chronionych gatunków, jak również zalecenia mające na celu ochronę siedlisk przyrodniczych.

Podsumowując należy stwierdzić, że przedstawiona wersja projektu Planu Urządzenia Lasu wraz z Prognozą Oddziaływania na Środowisko zawierają optymalne, możliwe do zastosowania rozwiązania minimalizujące potencjalny negatywny wpływ planowanych zabiegów gospodarczych na środowisko naturalne wypracowane podczas konstruowania PUL, konsultacji społecznych oraz tworzenia Prognozy.

3. Informacja o tym, w jaki sposób zostały wzięte pod uwagę i w jakim zakresie zostały uwzględnione.

3.1. Ustalenia zawarte w prognozie oddziaływania na środowisko.

W całości przyjęto do PUL przewidywane rozwiązania mające na celu zapobieganie i ograniczenie negatywnych oddziaływań zapisów planu na środowisko.

W Programie Ochrony Przyrody zamieszczono zalecenia modyfikujące prowadzenie gospodarki leśnej w stosunku do obiektów objętych ochroną, przedstawiono metody ochrony rzadkich i chronionych

gatunków, jak również podano zalecenia mające na celu ochronę siedlisk przyrodniczych.

3.2. Opinie właściwych organów (PWIS i RDOŚ).

W toku prowadzonego postępowania organy upoważnione ustawowo do opiniowania projektu PUL, na wniosek Dyrektora RDLP w Katowicach, wydały stosowne opinie:

- ✓ PWIS w Katowicach zaopiniował pozytywnie projekt PUL wraz z Prognozą Oddziaływania na Środowisko i nie wniósł uwag do jego zapisów.
- ✓ RDOŚ w Katowicach zaopiniował projekt PUL wraz z Prognozą Oddziaływania na Środowisko i wniósł uwagi do jego zapisów.

Uwagi RDOŚ zostały rozpatrzone i wyjaśnione. W notatce roboczej zostało zawarte ustosunkowanie się RDLP do wniesionych uwag – notatka ws. uwag w załączeniu.

Przyjęte i uwzględnione uwagi organów zostały wprowadzone do projektu dokumentacji, jako korekta pierwotnych zapisów.

3.3. Zgłoszone uwagi i wnioski - udział społeczeństwa.

Zgodnie z treścią Instrukcja Urządzania Lasu z 2011 r. oraz zgodnie z *ustawą z dnia 3 października 2008 r. o udostępnianiu informacji o środowisku i jego ochronie, udziale społeczeństwa w ochronie środowiska oraz o ocenach oddziaływania na środowisko* – w procedurze opracowania planu trzyetapowo zrealizowany został udział społeczeństwa poprzez:

I etap – na początku opracowania projektu:

- na co najmniej miesiąc przed zwołaniem KZP, do publicznej wiadomości w BIP RDLP oraz prasie lokalnej zostają podane informacje o:
 - przystąpieniu do sporządzenia projektu planu urządzenia lasu danego nadleśnictwa,
 - przewidywanym terminie zwołania w tej sprawie KZP,
 - możliwości udziału społeczeństwa w obradach KZP,

- celu spotkania tj. „Założeniach do planu urządzenia lasu” ustalanych podczas KZP,
- w okresie miesiąca przed KZP skierowano zaproszenie do przedstawicieli urzędów, samorządów, przedsiębiorców leśnych oraz organizacji zainteresowanych gospodarką leśną i ochroną przyrody w lasach nadleśnictwa na posiedzenie KZP z wyszczególnieniem podstawowych celów obrad oraz ich przewidywanym harmonogramem.

II etap – na początku opracowania projektu:

- ogłoszenie w lokalnej prasie o rozpoczęciu prac i możliwości zapoznania się z dokumentacją wyjściową do opracowania projektu PUL wraz z POŚ.

Do publicznego wglądu przedstawiono protokół z KZP.

W ogłoszeniu zamieszczono informację o sposobie i miejscu składania uwag i wniosków, wskazując jednocześnie termin ich składania (co najmniej 21 dni) oraz właściwości dyrektora RDLP do rozpatrywania uwag i wniosków.

- ogłoszenie w Biuletynie Informacji Publicznych RDLP w Katowicach o rozpoczęciu prac i możliwości zapoznania się z dokumentacją wyjściową do opracowania projektu PUL wraz z POŚ.

Do publicznego wglądu przedstawiono protokół z KZP.

W ogłoszeniu zamieszczono informację o sposobie i miejscu składania uwag i wniosków, wskazując jednocześnie termin ich składania (co najmniej 21 dni) oraz właściwości dyrektora RDLP do rozpatrywania uwag i wniosków.

III etap – na końcu opracowania projektu:

- ogłoszenie w lokalnej prasie o możliwości zapoznania się z opracowaną dokumentacją projektu PUL wraz z POŚ.

Do publicznego wglądu przedstawiono opracowaną dokumentację: „Projektu planu urządzenia lasu oraz prognozę oddziaływania na środowisko”.

W ogłoszeniu zamieszczono informację o sposobie i miejscu składania uwag i wniosków, wskazując jednocześnie termin ich składania (co najmniej 21 dni) oraz właściwości dyrektora RDLP do rozpatrywania uwag i wniosków.

- ogłoszenie w Biuletynie Informacji Publicznych RDLP w Katowicach o możliwości zapoznania się z opracowaną dokumentacją projektu PUL wraz z POŚ.

Do publicznego wglądu przedstawiono opracowaną dokumentację: „Projekt planu urządzenia lasu oraz prognozę oddziaływania na środowisko”.

W ogłoszeniu zamieszczono informację o sposobie i miejscu składania uwag i wniosków, wskazując jednocześnie termin ich składania (co najmniej 21 dni) oraz właściwości dyrektora RDLP do rozpatrywania uwag i wniosków.

W toku prowadzonych konsultacji społecznych w ustawowym terminie nie wpłynęły do Dyrektora RDLP żadne uwagi i wnioski do projektu, których treść merytoryczna spowodowałaby konieczność skorygowania POŚ.

4. Wyniki postępowania dotyczącego transgranicznego oddziaływania na środowisko.

Biorąc pod uwagę zakres realizacji zadań zawartych w projekcie oraz uwzględniając położenie gruntów nadleśnictwa w stosunku do granicy państwa stwierdzono, iż realizacja zadań zawartych w PUL nie będzie powodować istotnych oddziaływań transgranicznych.

5. Propozycje dotyczące metod i częstotliwości przeprowadzania monitoringu skutków realizacji postanowień dokumentu.

Stosownie do zapisów *art. 55. ust. 5 ustawy z dnia 3 października 2008 r. o udostępnianiu informacji o środowisku i jego ochronie, udziale społeczeństwa w ochronie środowiska oraz o ocenach oddziaływania na środowisko* - organ opracowujący projekt dokumentu jest obowiązany prowadzić monitoring skutków realizacji postanowień przyjętego dokumentu w zakresie oddziaływania na środowisko, zgodnie z przyjętą propozycją metod i częstotliwości (art. 55. ust. 3 pkt 5 w/w ustawy).

Do monitorowania realizacji zadań określonych w decyzji Ministra Środowiska w sprawie zatwierdzenia planu urządzenia lasu zostanie wykorzystany system kontroli istniejący w Lasach Państwowych:

- Inspekcja Lasów Państwowych przeprowadza kontrole problemowe oraz doraźne.

- Wydział Kontroli i Audytu Wewnętrznego w RDLP przeprowadza kontrole bieżące, doraźne i problemowe. Kontrolowana jest cała działalność nadleśnictwa: m. in. realizacja PUL, prawidłowość wykonania zabiegów hodowlanych, działania z ochrony lasu i ochrony przyrody.
- Wydziały merytoryczne RDLP wykonują kontrole problemowe i kontrole bieżące w zakresie swojego działania.
- W nadleśnictwie realizacja zadań PUL kontrolowana jest wewnętrznie bezpośrednio w każdym leśnictwie przez kierownictwo jednostki.
- Analiza gospodarki leśnej minionego okresu sporządzona na zakończenie cyklu 10-cio letniego obowiązywania planu, zamieszczona w następnym PUL, jako monitoring długookresowy.

Metody i zakres monitoringu skutków realizacji postanowień PUL:

- ✓ kontrola sposobu wykonania cięć w użytkowaniu rębnym w odniesieniu do propozycji zawartych w planie (np. pozostawienie pasów ochronnych, biogrup),
- ✓ kontrola poprawności wykonania zabiegów pielęgnacyjnych (czyszczenia, trzebieże),
- ✓ analiza rodzajów wykonanych rębni w odniesieniu do rębni zapisanych w planie,
- ✓ analiza składu gatunkowego upraw w porównaniu do składów zaprojektowanych w planie, w tym na siedliskach przyrodniczych,
- ✓ kontrola okresu przeprowadzonych zabiegów w konkretnych drzewostanach w stosunku do terminu wskazanego w planie jako optymalny,
- ✓ kontrola i ocena wykonania zadań wynikających z Programu Ochrony Przyrody,
- ✓ kontrole problemowe i okresowe z zakresu ochrony przyrody (dot.: ochrony strefowej gatunków, prowadzenia prac w rezerwach, aktualizowania wykazów form ochrony przyrody, prowadzenia w SILP ewidencji form ochrony przyrody),

6. Załączniki.

- 1) Kopia ogłoszenia w lokalnej prasie o zwołaniu KZP,
- 2) Kopia ogłoszenia w BIP o zwołaniu KZP,
- 3) Kopia ogłoszenia w lokalnej prasie o możliwości zapoznania się z założeniami do opracowania dokumentacji projektu PUL wraz z POŚ,
- 4) Kopia ogłoszenia w BIP RDLP w Katowicach o możliwości zapoznania się z założeniami do opracowania dokumentacji projektu PUL wraz z POŚ,
- 5) Kopia ogłoszenia w lokalnej prasie o możliwości zapoznania się z opracowaną dokumentacją projektu PUL wraz z POŚ,
- 6) Kopia ogłoszenia w BIP RDLP w Katowicach o możliwości zapoznania się z opracowaną dokumentacją projektu PUL wraz z POŚ.
- 7) Opinia Państwowego Wojewódzkiego Inspektora Sanitarnego w Katowicach,
- 8) Opinia Regionalnej Dyrekcji Ochrony Środowiska w Katowicach,
- 9) Notatka służbowa ws. rozstrzygnięcia uwag wniesionych przez PWIS i RDOŚ,

Sporządził:

Dariusz Janczyk - Specjalista Służby Leśnej
w Zespole ds. Urządzenia Lasu

Zatwierdził:
ZASTĘPCA
ds. Gospodarki Leśnej
Hubert Wiśniewski

ZAŁĄCZNIKI

WYBIERAMY RESTAURACJĘ ROKU 2017 W WOJEWÓDZTWIE ŚLĄSKIM

Już 80 restauracji walczy o zwycięstwo w naszym plebiscycie. Wśród kandydatów jest reprezentant powiatu lublinieckiego. Czytaj na str. 4

TYGODNIK Lubliniec

PIĄTEK 3 MARCA 2017

Lubliniec


lubliniec.naszemiasto.pl

**DZIENNIK
ZACHODNI**

Nr 9 (988)



FOT. ANETA KACZMAREK



FOT. ARC NM

**Strzebiń:
Dziki zniszczyły
boisko Victorii
Strzebiń**

Strona 3


**Lubliniec:
Prezes Lentexu,
Wojciech H.
uniewinniony**

Strona 6

Kilkakrotnie okradł stację paliw w Herbach. To nie jedyne jego przewinienie. Str. 6

Tankował za darmo, jeździł bez prawka i z bronią?

15:18:25



FOT. KPP LUBLINIEC

LUBLINIEC

Prokuratura
przesłucha



2017

CW ALUBAU S.G.

Christoph Wengel, Bronisław Kleinschmidt

- OGRODY ZIMOWE
- KONSTRUKCJE ALUMINIOWE, FASADY I ZADASZENIA
- SYSTEMY PRZECIWSŁONECZNE – VERANDY, MARKIZY
- DRZWI I OKNA

Jeżowa, ul. Zielona 6

42-793 Ciasna

Tel. 34 373 61 71

kom: 668-142-323

Info: cw@alubau@wp.pl

PIASKOWANIE

WYROBY HUTNICZE, FELGI, KAROSERIE SAMOCHODOWE, MASZyny ROLNICZE, RENOWACJA UGRONIA METALOWYCH, CZYSZCZENIE ELEWACJI, WYKONANIE



508 148 598 604 758 748

OGŁOSZENIE

o zwołaniu Komisji Założeń Planu w formie debaty publicznej:
„Założenia do opracowania projektu Planu Urządzenia Lasu”

Regionalna Dyrekcja Lasów Państwowych w Katowicach zawiadamia, iż zwołuje się posiedzenie Komisji Założeń Planu (KZP) w formie debaty publicznej oraz informuje o możliwości udzielenia społeczeństwu w obradach Komisji.

Posiedzenie Komisji odbędzie się dnia: **7.04.2017 r.**Rozporządzenie obrad: **godz. 9.00.**

Miejsce obrad: Restauracja ANTARES, ul. Powstańców Śląskich 79, 42-700 Lubliniec

W trakcie posiedzenia ustalone będą Założenia do projektu Planu Urządzenia Lasu oraz Prognozy Oddziaływania na Środowisko dla projektu Planu Urządzenia Lasu opracowywanego na lata 2020-2029 dla Nadleśnictwa Lubliniec.

Dyrektor RDLP w Katowicach
mgr inż. Wiesław Kucharski

własnej przy ul. Nowej 1a i zamieszczeniu na stronie internetowej w: <http://ciasna.pl> oraz w Biuletynie Informacji Publicznej <http://ciasna.bip.gmina.pl> w zakładce komunikaty na okres: od 3.03.2017 r. do 18.04.2017 r.;

- wykazu nieruchomości zabudowanej przeznaczonych do sprzedaży w trybie przetargu ustnego nieograniczonego, położonej w Wędrzynie przy ul. Lompy.

- wykazu nieruchomości gruntowej przeznaczonej do sprzedaży w trybie bezprzetargowym, położonej w Wędrzynie przy ul. Muzealnej.

**OGŁOSZENIE**

o przystąpieniu do sporządzenia
zmiany studium uwarunkowań i kierunków
zagospodarowania przestrzennego
gminy Ciasna

Na podstawie art. 11 pkt 1 ustawy z dnia 27.03.2003 r. o planowaniu i zagospodarowaniu przestrzennym (Dz.U.2016 poz. 778 oraz art. 39 ust. 1 ustawy z dnia 3 października 2008 r. o udostępnianiu informacji o środowisku i jego ochronie, udziale społeczeństwa w ochronie środowiska oraz o ocenach oddziaływania na środowisko (tekst jedn. Dz.2016. poz. 363) zawiadamiam o podjęciu przez Radę Gminy w Ciasnej uchwały nr XXVIII/197/2016 z dnia 30.12.2016 r. w sprawie przystąpienia do sporządzenia zmiany studium uwarunkowań i kierunków zagospodarowania przestrzennego terenu gminy Ciasna oznaczonego geodezyjnie nr 546/97, które jest dokumentem wymagającym przeprowadzenia strategicznej oceny oddziaływania na środowisko.

Zainteresowani mogą zapoznać się z niezbędną dokumentacją sprawy oraz złożyć ewentualne uwagi i wnioski w siedzibie organu opracowującego przedmiotowy dokument pod adresem:

Urząd Gminy w Ciasnej,

ul. Nowa 1 a, 42-793 Ciasna

e-mail: ciasna@ug.pl

Uwagi i wnioski mogą być wnoszone:

- 1) w formie pisemnej;
- 2) ustnie do protokołu;
- 3) w postaci elektronicznej opatrzonej podpisem elektronicznym; w terminie 21 dni od daty ukazania się niniejszego obwieszczenia.

Wniosek powinien zawierać nazwisko, imię, nazwę i adres wnioskodawcy, przedmiot wniosku oraz oznaczenie nieruchomości, której dotyczy.

Organem właściwym do rozpatrzenia uwag i wniosków jest Wójt Gminy Ciasna.

**ZARZĄD SPÓŁDZIELNI MIESZKANIOWEJ
„STRZECHA” W LUBLINCU**

ul. Częstochowska 2, 42-700 Lubliniec

ogłasza przetarg II-stopniowy nieograniczony

na zbycie prawa odrębnej własności lokalu mieszkalnego w Lublicu ul. 11 Listopada 14/1 o pow. użytkowej 60,70 m² (2 pokoje z kuchnią na parterze, ogrzewanie piecowe z możliwością wykonania instalacji gazowej etażowej, budynek ocieplony).

Do mieszkania przynależy piwnica o pow. 12,26 m² oraz udział 0,0657 w częściach wspólnych budynku i prawie użytkowania wieczystego gruntu.

I stopień - pisemny przetarg ofertowy

II stopień – ustny przetarg pomiędzy oferentami

Cena wywołacza wg operatu szacunkowego 110.600 zł. Przystępujący do przetargu zobowiązani są do:

- złożenia oferty z proponowaną ceną w zamkniętej kopercie w siedzibie Spółdzielni do dnia 14.03.2017 r. do godz. 12 (z dowodem wpłaty wadium).
- wpłacenia wadium 2% ceny operatu, tj. 2.212, zł na konto Spółdzielni numer 95 1020 1664 0000 3002 0020 8363 PKO BP 0Lubliniec do dnia 14.03.2017 r. do godz. 11.

Przetarg odbędzie się w siedzibie Spółdzielni w Lublicu ul. Częstochowska 2 w dniu 14 marca 2017 r. o godzinie 13.

Pierwszeństwo nabycia po ustalonej w przetargu ustnym cenie przysługiwac będzie członkowi oczekującemu Spółdzielni. Oferent, nie będący członkiem, zobowiązany będzie do przystąpienia w poczet członków Spółdzielni, pokryć koszty przygotowania dodatkowych dokumentów, koszty notarialne oraz koszty sądowe w postępowaniu wieczystoksięgowym.

Wadium:

- wpłacone przez oferentów, którzy nie wygrają przetargu, zostanie zwrócone,
- wpłacone przez oferenta, który przetarg wygra, zostanie zaliczone na poczet wkładu budowlanego.

- przepada na rzecz Spółdzielni w przypadku braku wpłaty wkładu budowlanego w wyznaczonym terminie

Zastrzegamy, że w przypadku wyłonienia w przetargu kwoty niższej niż 4/5 wartości rynkowej lokalu określonej przez rzeczoznawcę możemy unieważnić przetarg.

Blizszych informacji udziela biuro Spółdzielni tel. 34 353-15-15

Zarząd Spółdzielni.

201.1

Piątek 3 marca 2017 Nr 52 (6496) **cena 3,30 zł** (z 8% VAT) www.nto.pl

[STR. 7]
**Nauczyciele
wierzą, że głos
ludu przekona
władzę. Chcą
referendum**

[STR. 9]
**UBYWA DRZEW
W CENTRUM
OPOLA.
MIESZKAŃCY
SĄ W SZOKU**

nto

NOWA TRYBUNA OPOLSKA

MAGAZYN

Polowanie na pedofila

[STR. 8, 12]

**CZŁOWIEK ROKU 2016
DZISIAJ STARTUJE GŁOSOWANIE
WOJEWÓDZKIE! POZNAJĄCIE 48 KANDY-
DATÓW. ZWYCIĘZCÓW ETAPU ROZGRY-
WANEGO W POWIATACH I W OPOLU**

WITAMY NA ŚWIECIE!



Dziś w nito zdjęcia
nowo narodzonych
maluszków w szpitalach
w Opolu i w Prudniku

STRONA 26

Opalskie
SMAKI

www.nton.pl/opolskie-smaki

OGŁOSZENIE

o zwołaniu Komisji Założeń Planu w formie debaty publicznej:
„Założenia do opracowania projektu Planu Urządzenia Lasu”

Regionalna Dyrekcja Lasów Państwowych w Katowicach zawiadamia, iż zwołuje się posiedzenie Komisji Założeń Planu (KZP) w formie debaty publicznej oraz informuje o możliwości udziału społeczeństwa w obradach Komisji.

Posiedzenie Komisji odbędzie się dnia: 7.04.2017 r.

Rozpoczęcie obrad: godz. 9:00.

Miejsce obrad: Restauracja ANTARES, ul. Powstańców Śląskich 79, 42-700 Lubliniec.

W trakcie posiedzenia ustalone będą Założenia do projektu Planu Urządzenia Lasu oraz Prognozy Oddziaływania na Środowisko dla projektu Planu Urządzenia Lasu opracowywanego na lata 2020-2029 dla Nadleśnictwa Lubliniec.

Dyrektor RDLP w Katowicach
mgr inż. Wiesław Kucharski

REKLAMA

06689 027



reklama • ogłoszenie • komunikat

Zamówisz:

osobiście w Blurach Ogłoszeń nto

• e-mailem: reklama@nton.pl

• faxem: nr 77 44 32 530

• SMS-em – tylko ogłoszenia drobne

Wszelkie informacje dostępne

pod numerami telefonów:

77 44 32 522, 44 32 524, 44 32 526

Uwaga!

Telefonicznie ogłoszeń nie przyjmujemy.

Cennik, regulamin, kontakt:

znajdziesz na www.nton.pl/reklama

Zat. 1

OGŁOSZENIE
o zwołaniu Komisji Założeń Planu w formie debaty publicznej:
„Założenia do opracowania projektu Planu Urządzenia Lasu”

Regionalna Dyrekcja Lasów Państwowych w Katowicach zawiadamia, iż zwołuje się posiedzenie Komisji Założeń Planu (KZP) w formie debaty publicznej oraz informuje o możliwości udziału społeczeństwa w obradach Komisji.

Posiedzenie Komisji odbędzie się dnia: **06.04.2017 r.**

Rozpoczęcie obrad: godz. **9⁰⁰**.

Miejsce obrad: wskazane przez nadleśnictwo.

W trakcie posiedzenia ustalane będą Założenia do projektu Planu Urządzenia Lasu oraz Prognozy Oddziaływania na Środowisko dla projektu Planu Urządzenia Lasu opracowywanego na lata 2020-2029 dla **Nadleśnictwa Lubliniec**.

Dyrektor RDLP w Katowicach
mgr inż. Wiesław Kucharski

OBIAD BEZ MIĘSA, ALE TAK SAMO POŻYWNY. I SMAKUJE JAK MIĘSO!

Soczewica ma dużo białka i jest o wiele zdrowsza. Poznajcie pyszne przepisy z soczewicą w roli głównej. Str.5

TYGODNIK

nto

NOWA TRYBUNA OPOLSKA

**KLUCZBORK
OLESNO**

Dzielnicowy

Roku:

**Poznajcie
zwycięzców
pierwszego
etapu!**

STRONA 4



PIĄTEK 30 CZERWCA 2017

Redaktor prowadzący: Magdalena Żołądź Nr 26 (440)

OLESNO



FANTASTYCZNY KONCERT GOLCÓW

**Jak bliźniacy
z bliźniakami!**

201.3



OGŁOSZENIE
o wyłożeniu do publicznej
wiadomości:

„Założeń do opracowania projektu Planu Urządzenia Lasu”

Dyrektor Regionalnej Dyrekcji Lasów Państwowych w Katowicach zawiadamia, iż w dniach **od 3 lipca 2017 roku do 23 lipca 2017 roku** w siedzibie Nadleśnictwa Lubliniec oraz RDLP Katowice zostanie wyłożony do publicznej wiadomości protokół Komisji Założeń Planu do projektu Planu Urządzenia Lasu Nadleśnictwa na lata 2020-2029 opracowywanego wg stanu na 1.01.2020 r.

Wyłożenie dokumentacji do konsultacji społecznych ma na celu zapewnienie udziału lokalnej społeczności w planach z zakresu ochrony środowiska, zgodnie z ustawą z dnia 3 października 2008 roku o udostępnianiu informacji o środowisku i jego ochronie, udziale społeczeństwa w ochronie środowiska oraz o ocenach oddziaływania na środowisko (Dz.U. z 2016 r., poz. 353 z późn. zm.) oraz treścią Instrukcji Urządzenia Lasu wprowadzonej Zarządzeniem nr 55 Dyrektora Generalnego Lasów Państwowych z dnia 21 listopada 2011 r. w sprawie Instrukcji Urządzenia Lasu.

W czasie trwania wyłożenia zainteresowane osoby, podmioty mają możliwość składania w formie pisemnej uwag i wniosków do opracowania.

Wystąpienia w powyższej sprawie prosimy przesyłać w terminie **do 23 lipca 2017 r.** na adres:

Regionalna Dyrekcja Lasów Państwowych w Katowicach,
ul. św. Huberta 43/45,
40-543 Katowice.

Uwagi i wnioski zostaną rozpatrzone przez Dyrektora Regionalnej Dyrekcji Lasów Państwowych w Katowicach, w terminie 14 dni licząc od daty zakończenia wyłożenia.

Dokumenty w formie analogowej są do wglądu w siedzibie Na dleśnictwa oraz w siedzibie RDLP Katowice

Dokumenty opisowe (protokół z KZP) w formie elektronicznej (pdf) są zamieszczone na stronie internetowej RDLP w Katowicach w zakładce „Urządzenie lasu”

link: http://bip.lasy.gov.pl/bip/dg/rdlp_katowice/plan_urzadzenia_lasu

Dyrektor RDLP w Katowicach
mgr inż. Wiesław Kucharski

OLESNO

Policjanci z trzech krajów przyjechali do nas

Okazją do wizyty w Oleśnie policjantów z różnych krajów był jubileusz 10-lecia oleskiego regionu IPA. IPA to skrót od International Police Association, czyli Międzynarodowego Stowarzyszenia Policjantów. Stowarzyszenie to łączy policjantów z całego świata bez względu na policyjny stopień, wykształcenie, piec, rasę, barwę skóry, język czy wyznawaną religię. Do stowarzyszenia obecnie ponad 320 tysięcy policjantów z 66 krajów całego świata.

Na uroczystości jubileuszowe do Olesna przyjechali policjanci z Czech, Niemiec i Szwajcarii, a także policjanci z Opoli i Olesna, należący do IPA.

- Pokazaliśmy im nasze okoliczności: kościół św. Anny i rynek w Oleśnie, mury obronne i gród tyrcyński w Byczynie. Czesi byli za-



FOT. ANDRZEJ SZKLAŃNY

Insp. Leszek Latusek wręcza pamiątkowe statuetki policjantom z Czech, Niemiec i Szwajcarii.

chwyleni tym, że na naszym rynku stoi pomnik ich patrona św. Józefa Nepomucena - mówi insp. Leszek Latusek, przewodniczący Regionu Oleśno IPA. Leszek tor pracuje na etacie eksperta

w oleskiej komendzie. Nowym szefem prewencji został dotychczasowy zastępca Sebastian Wąsiński, a stanowisko wicenaczelnika zlikwidowano.

Podczas uroczystości w Miejskim Domu Kultury prezydent sekcji polskiej IPA Fryderyk Orepuk odznaczył burmistrza Olesna Sylwestra Lewickiego medalem „Za zasługi dla Sekcji Polskiej IPA”. Statuetki z okazji 10-lecia stowarzyszenia w Oleśnie dostali też zastępcy samorządowcy i policjanci. IPA działa od 1977 roku i jest największym stowarzyszeniem policyjnym na świecie. Siedzibą stowarzyszenia jest Szwajcaria, a najwyższą władzą Kongres Światowy, odbywający się co 3 lata. ©

miroslaw.dragon@nto.pl - 77 44 71 360
MIROSŁAW DRAGON

PROMOCJA

007167067

**reklama • ogłoszenie • komunikat • ogłoszenie drobne
ogłoszenie rekrutacyjne • przetarg • reklama w NTO**

Zamówisz: osobiscie w Biurach Ogłoszeń nto

• e-maillem: reklama@nto.pl • faxem: nr 77 44 32 530 • SMS-em - tylko ogłoszenia drobne

Wszelkie informacje dostępne pod numerami telefonów: 77 44 32 522, 44 32 524, 44 32 526

Uwaga! Telefonicznie ogłoszeń nie przyjmujemy. Cennik, regulamin, kontakt: [znajdziesz na www.nto.pl/reklama](http://www.nto.pl/reklama)

REKLAMA

007351581

Zostań OPIEKUNKA
osób starszych w Niemczech

32 395 88 83

www.ajpartners.pl

gwarantujemy bezpłatny kurs niemieckiego!

Zarobki do 1500 € na "rękę" + PREMIE



Nowa, pełna sieć szpitali w regionie. NFZ przedstawia listę

Str. 22-23

Piątek 30 czerwca 2017
cena 3,50 zł (w tym 8% VAT)

ISSN 2353-6195 // NR INDEKSU 350-079
// Nr 150 (21.875)

**DZIŚ NASZ
DODATEK
Stadion Śląski
przed otwarciem.**
Technologia,
emocje, pamiętni
bohaterowie

**Jura. Sanktuaria,
zamki, jaskinie.**
Str. 4 i 17



**[STR. 24]
Wakacje?
Zobacz, jak dzwonić
za granicą
po nowemu.
Roaming w czasach
„darmowych”
połączeń**

www.dziennikzachodni.pl

DZIENNIK ZACHODNI

MAGAZYN

**[STR. 5]
Wisła. Miejski browar
na dworcu PKP**

Nr ISSN 2353-6195

Nr indeksu 350-079

26



9 772353 619055

201.3

Urząd Gminy w Ciasnej przy ul. Nowej 1a i zamieszczaniu na stronie internetowej urzędu <http://ciasna.pl> oraz w Biuletynie Informacji Publicznej <http://ciasna.bip.gmina.pl> w zakładce komunikaty na okres od 30.06.2017 r. do 24.07.2017 r. Wykazów nieruchomości przeznaczonych do wydzierżawienia w trybie bezprzetargowym:

- z wykorzystaniem na ogródek przydomowy, posiadanie garaży położonych w Ciasnej przy ul. Księża Twardocha, Pianoszowie przy ul. 1-go Maja i ul. Ceramicznej oraz w Wędrzynie przy ul. Lompy,
- na cele rolne, położonej w Sierakowie Śląskim.

REKLAMA 007516679

GOR MAR

KAMIENICA
ul. Czapłochowska 38C
kom. 509 876 183
tel./fax 34 356-63-02
gormar38c@op.pl

- W ofercie sprzedaż materiałów budowlanych:**
- zaprawy, tynki, kleje • grunty i impregnaty
 - styropian, wełna mineralna • płyty karton-gips
 - farby, lakiery • elektryka • art. metalowe
 - hydraulika: instalacje WOD-KAN, sanitarne, CO
 - narzędzia budowlane - elektronarzędzia
 - ceramika i armatura łazienkowa

Świadczymy również usługi w zakresie:

- robót ogólnobudowlanych, drogowych, sanitarnych, wynajem sprzętu budowlanego (głofiltr, koparki, koparko-ladowarki, samochody ciężarowe, walce, niskonowoziołowa, HDS)

Tel. 509 876 180

Zapraszamy także do naszego punktu w Woźnikach przy ul. Dworcowej 4

007512665

OGŁOSZENIE
o wyłożeniu do publicznej wiadomości:

„Założeń do opracowania projektu Planu Urządzenia Lasu”

Dyrektor Regionalnej Dyrekcji Lasów Państwowych w Katowicach zawiadamia, iż w dniach od 3 lipca 2017 roku do 23 lipca 2017 roku w siedzibie Nadleśnictwa Lubliniec oraz RDLP Katowice zostanie wyłożony do publicznej wiadomości protokół Komisji Założeń Planu do projektu Planu Urządzenia Lasu Nadleśnictwa na lata 2020-2029 opracowywanego wg stanu na 10.10.2017 r.

Wyłożenie dokumentacji do konsultacji społecznych ma na celu zapewnienie udziału lokalnej społeczności w planach z zakresu ochrony środowiska, zgodnie z ustawą z dnia 3 października 2008 roku o udostępnianiu informacji o środowisku i jego ochronie, udziale społeczeństwa w ochronie środowiska oraz o ocenach oddziaływania na środowisko (Dz.U. z 2016 r., poz. 353 z późn. zm.) oraz treścią Instrukcji Urządzenia Lasu wprowadzonej Zarządzeniem nr 55 Dyrektora Generalnego Lasów Państwowych z dnia 21 listopada 2011 r. w sprawie Instrukcji Urządzenia Lasu.

W czasie trwania wyłożenia zainteresowane osoby, podmioty mają możliwość składania w formie pisemnej uwag i wniosków do opracowania. Wystąpienia w powyższej sprawie prosimy przesyłać w terminie do 23 lipca 2017 r. na adres:

Regionalna Dyrekcja Lasów Państwowych w Katowicach,
ul. św. Huberta 43/45,
40-543 Katowice.

Uwagi i wnioski zostaną rozpatrzone przez Dyrektora Regionalnej Dyrekcji Lasów Państwowych w Katowicach, w terminie 14 dni licząc od daty zakończenia wyłożenia.

Dokumenty w formie analogowej są do wglądu w siedzibie Nadleśnictwa oraz w siedzibie RDLP Katowice.

Dokumenty opisowe (protokół z KZP) w formie elektronicznej (pdf) są zamieszczone na stronie internetowej RDLP w Katowicach w zakładce „Urządzenie lasu”.
link: http://bip.lasy.gov.pl/pl/bip/idg/rdlp_katowice/plan_urzadzenia_lasu

Dyrektor RDLP w Katowicach
mgr inż. Wiesław Kucharski

ul. Sądowa 3, sala nr 3.3, odbędzie się pierwsza licytacja nieruchomości należącej do Kauder Cecylia oraz Kauder Rokšana, położonej w miejscowości Lisów, zlokalizowanej pomiędzy ulicą Stawową a Czapłochowską i posiadającej w Sądzie Rejonowym w Lublińcu księgę wieczystą nr CZ1L/00044693/2. Nieruchomość oszacowana została na kwotę 23.200,00 zł. Cena wywołania wynosić będzie kwotę 17.400,00 zł. Przystępujący do licytacji zobowiązany jest złożyć rekojmnię w wysokości jednej dziesiątej części sumy oszacowania (art. 962 § 1 kpc), tj. kwotę 2.320,00 zł. Nieruchomość składa się z działek nr: 931/39 o łącznej powierzchni 0,1170 ha. Szczegółowe informacje co do nieruchomości i ew. budynków na niej wzniesionych dostępne są w operacie szacunkowym sporządzonym dla nieruchomości.

4) w dniu 3.08.2017 r. o godz. 11.00 Sądzie Rejonowym w Lublińcu, ul. Sądowa 3, sala nr 3.3, odbędzie się pierwsza licytacja nieruchomości należącej do Kauder Cecylia oraz Kauder Rokšana, położonej w miejscowości Lisów, zlokalizowanej przy ulicy Gómej 5 i posiadającej w Sądzie Rejonowym w Lublińcu księgę wieczystą nr CZ1L/00036915/9. Nieruchomość oszacowana została na kwotę 590.000,00 zł. Cena wywołania wynosić będzie kwotę 442.500,00 zł. Przystępujący do licytacji zobowiązany jest złożyć rekojmnię w wysokości jednej dziesiątej części sumy oszacowania (art. 962 § 1 kpc), tj. kwotę 59.000,00 zł. Nieruchomość składa się z działek gruntu nr: 723/71; 725/61; 759/61; 653/61 o łącznej powierzchni ok. 0.3305 ha zabudowanych budynkiem mieszkalnym o pow. 294,00 m² oraz zabudowanych warsztalowo-garazowym o pow. 180,00 m². Szczegółowe informacje co do nieruchomości i ew. budynków na niej wzniesionych dostępne są w operacie szacunkowym sporządzonym dla nieruchomości.

Stosownie do treści art. 815 § 1 kpc rekojmnia dla każdej z nieruchomości może być złożona komornikowi w gotówce, poleceniem przelewu na rachunek komornika w BS Gliwice nr 48 8457 0008 2006 0107 3479 0001, poleceniem przelewu na konto sum depozytowych w Banku Gospodarstwa Krajowego w Warszawie nr 85 1130 1017 0021 1000 4490 0004, w książeczce oszczędnościowej, zaopatrzonej w upoważnienie właściciela książeczki do wypłaty całego wkładu stosownie do prawomocnego postanowienia Sądu o utracie rekojmi.

Nieruchomość można oglądać w ciągu dwóch tygodni przed licytacją w dni powszednie od poniedziałku do piątku w godzinach 9,00 do 15,00. Blizszych informacji udziela Komornik Sądowy pod nr. telefonu 34 351 49 87 / 537 192 537.

Komornik Sądowy
Marcin Pierzchała

2017

OGŁOSZENIE

o wyłożeniu do publicznej wiadomości: „Założeń do opracowania projektu Planu Urządzenia Lasu”

Dyrektor Regionalnej Dyrekcji Lasów Państwowych w Katowicach zawiadamia, iż w dniach **od 3 lipca 2017 roku do 23 lipca 2017 roku** w siedzibie **Nadleśnictwa Lubliniec** oraz RDLP Katowice zostanie wyłożony do publicznej wiadomości protokół Komisji Założeń Planu do projektu Planu Urządzenia Lasu Nadleśnictwa na lata 2020-2029 opracowywanego wg stanu na 01.01.2020 r.

Wyłożenie dokumentacji do konsultacji społecznych ma na celu zapewnienie udziału lokalnej społeczności w planach z zakresu ochrony środowiska, zgodnie z ustawą z dnia 3 października 2008 roku o udostępnianiu informacji o środowisku i jego ochronie, udziale społeczeństwa w ochronie środowiska oraz o ocenach oddziaływania na środowisko (Dz. U. z 2016 r., poz. 353 z późn. zm.) oraz treścią Instrukcji Urządzania Lasu wprowadzonej Zarządzeniem Nr 55 Dyrektora Generalnego Lasów Państwowych z dnia 21 listopada 2011 r. w sprawie Instrukcji Urządzania Lasu.

W czasie trwania wyłożenia zainteresowane osoby, podmioty mają możliwość składania w formie pisemnej uwag i wniosków do opracowania.

Wystąpienia w powyższej sprawie prosimy przesyłać w terminie do **23 lipca 2017 r.** na adres:

Regionalna Dyrekcja Lasów Państwowych w Katowicach,
ul. św. Huberta 43/45,
40-543 Katowice.

Uwagi i wnioski zostaną rozpatrzone przez Dyrektora Regionalnej Dyrekcji Lasów Państwowych w Katowicach w terminie 14 dni, licząc od daty zakończenia wyłożenia.

Dokumenty w formie analogowej są do wglądu w siedzibie Nadleśnictwa oraz w siedzibie RDLP Katowice.

Dokumenty opisowe (protokół z KZP) w formie elektronicznej (.pdf) są zamieszczone na stronie internetowej RDLP w Katowicach w zakładce „Urządzanie lasu”.

link: http://bip.lasy.gov.pl/pl/bip/dg/rdlp_katowice/plan_urzadzenia_lasu

Dyrektor RDLP w Katowicach
mgr inż. Wiesław Kucharski

BIP Wydruk 014.06.07.2017

MAGAZYN ŚWIĄTECZNY+PROGRAM TV



+KRZYŻÓWKI

DZIEŃNIK ZACHODNI

REKLAMA

009413890

EURO
JACKPOT

TERAZ DO WYGRANIA

43 000 000



lotto.pl

Świąteczni goście DZ

- **Magdalena Adamowicz**

Rok po tragicznej śmierci Pawła, prezydenta Gdańska

- **Prof. Marian Zembala**


Świat widziany z wózka jest światem większej pokory

- **Zbigniew Boniek**

Szczerze o tym, czy piłka wciąż łączy Polaków

- **Katarzyna Bonda**

Najpopularniejsza polską twórczynię kryminałów zmienił



OGŁOSZENIE


009480600

AU IMOCIA

Roczna prenumerata W supercenie!

Zamów do 20 grudnia
prenumeratę na najbliższy rok
i zyskaj atrakcyjny rabat

Zadzwoń: 32 555 02 05
lub 800 16 30 20



**DZIENNIK
ZACHODNI**

o wyłożeniu do publicznej wiadomości:

„Projektu Planu Urządzenia Lasu”

Dyrektor Regionalnej Dyrekcji Lasów Państwowych w Katowicach zawiadamia, iż w dniach od 23 grudnia 2019 roku do 13 stycznia 2020 roku w siedzibie Nadleśnictwa Lubliniec oraz RDLP w Katowicach (w Zespole ds. Urządzenia Lasu) zostanie wyłożony do publicznych konsultacji projekt Planu Urządzenia Lasu Nadleśnictwa na lata 2020-2029 opracowany wg stanu na 1.01.2020 r.

Wyłożenie dokumentacji do konsultacji społecznych ma na celu zapewnienie udziału lokalnej społeczności w przedsięwzięciach z zakresu ochrony środowiska, zgodnie z ustawą z dnia 3 października 2008 roku o udostępnianiu informacji o środowisku i jego ochronie, udziale społeczeństwa w ochronie środowiska oraz o ocenach oddziaływania na środowisko (tekst jednolity Dz.U. z 2018 r., poz. 2081 z późn. zm.) oraz treścią wytycznych zawartych w Instrukcji Urządzenia Lasu z 2011 r. wprowadzonej Zarządzeniem nr 55 Dyrektora Generalnego Lasów Państwowych z dnia 21 listopada 2011 r. w sprawie Instrukcji Urządzenia Lasu.

W czasie trwania wyłożenia zainteresowane osoby, podmioty mają możliwość składania w formie pisemnej uwag i wniosków do opracowania. Wystąpienia w powyższej sprawie prosimy przesyłać w terminie do 13 stycznia 2020 roku na adres:

Regionalna Dyrekcja Lasów Państwowych w Katowicach,
ul. św. Huberta 43/45,
40-543 Katowice.

Uwagi i wnioski zostaną rozpatrzone przez Dyrektora Regionalnej Dyrekcji Lasów Państwowych w Katowicach.

Dokumenty w formie elektronicznej są do wglądu w siedzibie Nadleśnictwa oraz w siedzibie RDLP w Katowicach (w Zespole ds. Urządzenia Lasu).

Dokumenty opisowe (Elaborat, POP, POŚ) w formie elektronicznej (pdf) są zamieszczone na stronie internetowej RDLP w Katowicach w zakładce „Urządzenie lasu” - link: <http://www.katowice.lasy.gov.pl/urzadzanie-lasu>


Dyrektor RDLP w Katowicach
Arkadiusz Wojciechowicz

3,90

ZŁ
W TYM
8% VAT

Nr ISSN 1230-6134

Nr indeksu 348-252



magazyn

Piątek
20 grudnia 2019

ISSN 1230-6134
NR INDEKSU 348-252

nto

NOWA TRYBUNA OPOLSKA

REKLAMA 005413850

EURO
JACKPOT

TERAZ DO WYGRANIA
43 000 000



lotto.pl

PROMOCJA

OSTATNI DZIEŃ

na zamówienie
PRENUMERATY nto
z kalendarzem
na 2020 r.



Karp
w sąsiedztwie

Tumia! bvc

CENZURA

OGŁOSZENIE



o wyłożeniu do publicznej wiadomości:
„Projektu Planu Urządzenia Lasu”

Dyrektor Regionalnej Dyrekcji Lasów Państwowych w Katowicach zawiadamia, iż w dniach od 23 grudnia 2019 roku do 13 stycznia 2020 roku w siedzibie Nadleśnictwa Lubliniec oraz RDLP w Katowicach (w Zespole ds. Urządzenia Lasu) zostanie wyłożony do publicznych konsultacji projekt Planu Urządzenia Lasu Nadleśnictwa na lata 2020-2029 opracowany wg stanu na 1.01.2020 r.

Wyłożenie dokumentacji do konsultacji społecznych ma na celu zapewnienie udziału lokalnej społeczności w przedsięwzięciach z zakresu ochrony środowiska, zgodnie z ustawą z dnia 3 października 2008 roku o udostępnianiu informacji o środowisku i jego ochronie, udziale społeczeństwa w ochronie środowiska oraz o ocenach oddziaływania na środowisko (tekst jednolity Dz.U. z 2018 r., poz. 2081 z późn. zm.) oraz treścią wytycznych zawartych w Instrukcji Urządzenia Lasu z 2011 r. wprowadzonej Zarządzeniem nr 55 Dyrektora Generalnego Lasów Państwowych z dnia 21 listopada 2011 r. w sprawie Instrukcji Urządzenia Lasu.

W czasie trwania wyłożenia zainteresowane osoby, podmioty mają możliwość składania w formie pisemnej uwag i wniosków do opracowania. Wystąpienia w powyższej sprawie prosimy przesyłać w terminie do 13 stycznia 2020 roku na adres:

Regionalna Dyrekcja Lasów Państwowych w Katowicach,
ul. św. Huberta 43/45,
40-543 Katowice.

Uwagi i wnioski zostaną rozpatrzone przez Dyrektora Regionalnej Dyrekcji Lasów Państwowych w Katowicach.

Dokumenty w formie elektronicznej są do wglądu w siedzibie Nadleśnictwa oraz w siedzibie RDLP w Katowicach (w Zespole ds. Urządzenia Lasu).

Dokumenty opisowe (Elaborat, POP, POS) w formie elektronicznej (pdf) są zamieszczone na stronie internetowej RDLP w Katowicach w zakładce „Urządzenie lasu” - link: <http://www.katowice.lasy.gov.pl/urzadzanie-lasu>

Dyrektor RDLP w Katowicach
Arkadiusz Wojciechowicz

M M M M M M
Mtechnic
 Łukasz Próchnicki
CZEŚCİ DO BMW
 NOWE ORAZ UŻYwane
 • SPRZEDAŻ WYŚYŁKOWA
 • EKSPRESOWA DOSTAWA
 ☎ 530 904 075 ✉ LukaMtechnic328i@wp.pl

BURMISTRZ OLESNA

ogłasza II przetarg ustny nieograniczony
Wraz z mieszkaniami sprzedawany jest garaż o pow. ok. 18 m².
Cena wywoławcza: 150 000 zł netto. Sprzedaz ukwalifikowana jest z podatku VAT. Nabywca pokrywa koszty zawarcia umowy notarialnej.
Przetarg odbędzie się 20.01.2020 roku o godz. 10.30 w sali nr 114 Urzędu Miejskiego w Olesnie.
Wadium w wysokości 10% ceny wywoławczej należy wpłacić w kasie Urzędu Miejskiego lub na konto ING Bank Śląski S.A.
O/Olesno nr.27 1050 1171 1000 0005 0060 5902 do dnia 15.01.2020 roku, przy czym za dzień wpłaty uważany jest dzień uznania rachunku bankowego Gminy Olesno.

Opiszenie o przetargu znajduje się na stronach: www.olesno.buletyn.mlo.pl – Wydział Gospodarki Nieruchomościami i Lokalami
– Przetargi na sprzedaż nieruchomości oraz www.oop24.pl
Szczegółowe informacje:
Urząd Miejski w Olesnie, ul. Piłska 21, pokój nr 103, tel. 34/350-91-85
Olesno, dnia 16 grudnia 2019 roku

ogłasza II przetarg ustny nieograniczony
Wraz z mieszkaniami sprzedawany jest garaż o pow. ok. 18 m².
Cena wywoławcza: 150 000 zł netto. Sprzedaz ukwalifikowana jest z podatku VAT. Nabywca pokrywa koszty zawarcia umowy notarialnej.
Przetarg odbędzie się 20.01.2020 roku o godz. 10.30 w sali nr 114 Urzędu Miejskiego lub na konto ING Bank Śląski S.A.
Wadium w wysokości 10% ceny wywoławczej należy wpłacić w kasie Urzędu Miejskiego lub na konto ING Bank Śląski S.A.
O/Olesno nr.27 1050 1171 1000 0005 0060 5902 do dnia 15.01.2020 roku, przy czym za dzień wpłaty uważany jest dzień uznania rachunku bankowego Gminy Olesno.

Burmistrz Olesna
Sylwester Lewicki

PROWADZENIE ZABAW WESEŁ REJMYNÓW
OMEGA
 ZESPÓŁ MUZYCZNY
 100 DNIOWEK
 I INNYCH IMPREZ DOŁĄCZAJĄCYCH
WWW.OMEGA.KUNIOV.PL
 Tel. 509 185 556, KunioV 170, 46-200 Kluczbork

Kupię
 ciągniki,
 przyczepy,
 maszyny rolnicze.
 tel. 535 135 507

TARTAK S.C.
MARIUSZ I ANNA BRODNICCY
 e-mail: tartak-lubska@wp.pl
 Lubska k. Namysłowa,
 Tartak: tel. 664 939 882



W SPRZEDAŻY

- więzby dachowe tradycyjne
 - więzby dachowe cnc
 - do samodzielnego montażu
 - deski, łąty, kontrłaty, podbitka
- USŁUGI**
- montaż więzby dachowej cnc
 - własny dźwig do montażu
 - usługi transportowe z HDS

Tel. 696 147 913

BURMISTRZ STRZELEC OPOLSKICH
 zawiadamia, że na tablicach ogłoszeń Urzędu Miejskiego w Strzelcach Op. i Gminnego Zarządu Mienia Komunalnego w Strzelcach Op. oraz na stronach internetowych www.strzelceopolskie.pl i www.gzmk.strzelceopolskie.pl zostały zamieszczone zarządzenia Burmistrza Strzelec Op. z dnia 11.12.2019 r.

- 1) nr 231/2019 w sprawie ogłoszenia wykazu nieruchomości gminnych przeznaczonych do sprzedaży w trybie bezprzetargowym na rzecz najemców, stanowiących lokale użytkowe położone w Strzelcach Op. przy ul. Lesnej 10a i 10b,
- 2) nr 232/2019 w sprawie ogłoszenia wykazu nieruchomości gminnych przeznaczonych do sprzedaży w trybie bezprzetargowym na rzecz najemcy, stanowiący lokal mieszkalny położony w budynku przy ul. Ludowej 5/2 w Strzelcach Op.,
- 3) nr 234/2019 w sprawie ogłoszenia wykazu nieruchomości gminnych przeznaczonych do użyczenia,
- 4) nr 235/2019 w sprawie ogłoszenia wykazu nieruchomości gminnej przeznaczonych do dzierżawy.

Wykazy zostały podane do publicznej wiadomości na okres 21 dni.

Łw.5

OGŁOSZENIE

o wyłożeniu do publicznej wiadomości: „Projekt Planu Urządzenia Lasu”

Dyrektor Regionalnej Dyrekcji Lasów Państwowych w Katowicach zawiadamia, iż w dniach **od 23 grudnia 2019 roku do 13 stycznia 2020 roku** w siedzibie **Nadleśnictwa Lubliniec** oraz RDLP w Katowicach (w Zespole ds. Urządzania Lasu) zostanie wyłożony do publicznych konsultacji projekt Planu Urządzenia Lasu Nadleśnictwa na lata 2020-2029 opracowany wg stanu na 01.01.2020 r.

Wyłożenie dokumentacji do konsultacji społecznych ma na celu zapewnienie udziału lokalnej społeczności w przedsięwzięciach z zakresu ochrony środowiska, zgodnie z ustawą z dnia 3 października 2008 roku o udostępnianiu informacji o środowisku i jego ochronie, udziale społeczeństwa w ochronie środowiska oraz o ocenach oddziaływania na środowisko (*tekst jednolity Dz.U. z 2018 r., poz. 2081 z późn. zm.*) oraz treścią wytycznych zawartych w Instrukcji Urządzania Lasu z 2011 r. wprowadzonej Zarządzeniem Nr 55 Dyrektora Generalnego Lasów Państwowych z dnia 21 listopada 2011 r. w sprawie Instrukcji Urządzania Lasu.

W czasie trwania wyłożenia zainteresowane osoby, podmioty mają możliwość składania w formie pisemnej uwag i wniosków do opracowania. Wystąpienia w powyższej sprawie prosimy przysyłać w terminie do **13 stycznia 2020 roku** na adres:

Regionalna Dyrekcja Lasów Państwowych w Katowicach,
ul. św. Huberta 43/45,
40-543 Katowice.

Uwagi i wnioski zostaną rozpatrzone przez Dyrektora Regionalnej Dyrekcji Lasów Państwowych w Katowicach.

Dokumenty w formie elektronicznej są do wglądu w siedzibie Nadleśnictwa oraz w siedzibie RDLP w Katowicach (w Zespole ds. Urządzania Lasu).

Dokumenty opisowe (Elaborat, POP, POŚ) w formie elektronicznej (pdf) są zamieszczone na stronie internetowej RDLP w Katowicach w zakładce „Urządzanie lasu” - link: <http://www.katowice.lasy.gov.pl/urzadzanie-lasu>

Dyrektor RDLP w Katowicach
Arkadiusz Wojciechowicz



Zu. 7

ŚLĄSKI PAŃSTWOWY WOJEWÓDZKI INSPEKTOR SANITARNY

40 – 074 Katowice ul. Raciborska 39 skrytka pocztowa 591

wsse.katowice@pis.gov.pl

<http://wssekatowice.pis.gov.pl/>

NS-NZ.042.124.2019

Katowice, 21.01.2020 r.

OPINIA SANITARNA

Na podstawie art. 3 ustawy z dnia 14 marca 1985 r. o Państwowej Inspekcji Sanitarnej (Dz. U. z 2019 r. poz. 59), art. 54 ust. 1 i art. 58 ust. 1 pkt 2 ustawy z dnia 3 października 2008 r. o udostępnianiu informacji o środowisku i jego ochronie, udziale społeczeństwa w ochronie środowiska oraz o ocenach oddziaływania na środowisko (Dz. U. z 2018 r. poz. 2081 z późn. zm.), po rozpatrzeniu wniosku Regionalnej Dyrekcji Lasów Państwowych w Katowicach z dnia 11.12.2019 r. znak: ZU.6003.29.14.2015

Śląski Państwowy Wojewódzki Inspektor Sanitarny

o p i n i u j e p o z y t y w n i e

w zakresie wymagań higienicznych i zdrowotnych projekt „Planu Urządzenia Lasu dla Nadleśnictwa Lubliniec opracowany na lata 2020-2029 wg stanu na 01.01.2020 r.” wraz z prognozą oddziaływania na środowisko.


UZASADNIENIE

Niniejszy projekt Planu Urządzenia Lasu dotyczy obszaru Nadleśnictwa Lubliniec i zlokalizowane jest na terenie dwóch województw: śląskiego i opolskiego. Obszar w województwie śląskim to ok. 14739 ha, natomiast w województwie opolskim to ok. 7415 ha. W/w plan wchodzi w skład Regionalnej Dyrekcji Lasów Państwowych w Katowicach i położone jest zasadniczo w jej północnej części. Składa się z jednego obrębu leśnego: Lubliniec i podzielone jest na 13 leśnictw. W części śląskiej zasięg granic nadleśnictwa obejmuje tereny powiatu lublinieckiego (gmina Lubliniec, gmina Ciasna, gmina Koszęcin, gmina Pawonków) i powiatu kłobuckiego (gmina Przystajń).

Głównym celem opracowania Planu urządzenia lasu jest umożliwienie prowadzenia trwale zrównoważonej gospodarki leśnej przy możliwie jak największym zróżnicowaniu biologicznym oraz zapewnienie równowagi między wszystkimi koniecznymi funkcjami lasu. Pod względem prawnym oznacza to, że gospodarowanie lasem i jego zasobami może odbywać się tylko według ważnego Planu urządzenia lasu.

Cele, dla których sporządzono projekt Planu urządzenia lasu przedstawiają się następująco:

- inwentaryzacja zasobów przyrodniczo-leśnych,
- ocena stanu lasu,
- ocena zagrożeń lasu,
- rozpoznanie funkcji lasu w powiązaniu z zagospodarowaniem przestrzennym,
- dokonanie podziału lasów - wg pełnionych funkcji i przyjętych celów gospodarowania na gospodarstwa (w tym: specjalne, lasów ochronnych oraz lasów wielofunkcyjnych z dominującą funkcją produkcyjną - zwanych dalej lasami gospodarczymi) z wyróżnieniem



drzewostanów do przebudowy, dla potrzeb regulacji użytkowania głównego, optymalizacji etatów użytkowania rębnego i przedrębego oraz realizacji długookresowych i średniookresowych celów hodowlanych,

- projektowanie pożądanej struktury gatunkowej, wiekowej i przestrzennej lasu oraz budowy pięterowej drzewostanów,
- kształtowanie wielkości i struktury zapasu produkcyjnego drzewostanów,
- ustalenie etatów cięć użytkowania rębego i przedrębego, ustalenie możliwości lokalizacji etatu cięć użytkowania rębego w wielkości przyjętej za optymalną, ustalenie zadań gospodarczych na 10-lecie i określenie sposobów ich realizacji, sporządzenie projektu planów szczegółowych (plan cięć, plan hodowli)
- ustalenie kierunkowych zadań z zakresu ochrony przyrody oraz ochrony lasu (w tym ochrony przeciwpożarowej, gospodarki łowieckiej)
- określenie potrzeb w zakresie remontów i budowy infrastruktury technicznej, w tym dotyczących turystyki i rekreacji, zobrazowanie przestrzenne urządzanego obiektu,
- funkcji lasu, wyników inwentaryzacji oraz zadań gospodarki leśnej,
- opracowanie map gospodarczych i tematycznych.

Realizacja trwale zrównoważonej gospodarki leśnej na poziomie planu urządzenia lasu dotyczy określenia długo- i średniookresowych celów. Celem długookresowym jest utrzymanie ekosystemu leśnego w stanie dynamicznej równowagi, stabilnego i spełniającego możliwie wiele funkcji. Jest to realizowane przez określenie typów drzewostanów (celu hodowlanego) jako podstawowego wyznacznika dalszego planowania oraz przez dobór właściwych sposobów zagospodarowania lasu.

Zapisy projektu Planu Urządzenia Lasu na lata 2020-2029 nie przewidują działań znacząco negatywnie oddziałujących na środowisko, które mieściłyby się w zakresie przedsięwzięć wymienionych w rozporządzeniu Rady Ministrów z dnia 10 września 2019 r. w sprawie przedsięwzięć mogących znacząco oddziaływać na środowisko (Dz. U. z 2019 r. poz. 1839). Nie przewiduje się również innych działań, które mogłyby osobno lub w połączeniu z innymi działaniami powodować znacząco negatywne oddziaływanie na komponenty środowiska przyrodniczego, a które nie są wymienione w ww. rozporządzeniu. W związku z powyższym, na gruntach w zarządzie Nadleśnictwa Lubliniec nie ma obszarów objętych przewidywanym znaczącym oddziaływaniem negatywnym.

Biorąc powyższe pod uwagę, a także fakt, że realizacja postanowień Planu nie spowoduje znaczącego oddziaływania na środowisko, a tym samym na zdrowie ludzi, wydano pozytywne stanowisko w przedmiotowej sprawie.

z-ca Śląskiego Państwowego Wojewódzkiego
Inspektora Sanitarnego

dr n. med. Dorota Wodzisławska-Czapla

Załączniki:

Płyta CD

Otrzymuje:

1. Regionalna Dyrekcja Lasów Państwowych w Katowicach
ul. Św. Huberta 43/45, 40-543 Katowice
2. Opolski Państwowy Wojewódzki Inspektor Sanitarny
ul. A. Mickiewicza 1, 45-367 Opole



**REGIONALNY DYREKTOR
OCHRONY ŚRODOWISKA
W KATOWICACH**

Katowice, 20 stycznia 2020

WPN.410.8.2017.MM

Pan
Hubert Wiśniewski
Zastępcą Dyrektora
ds. Gospodarki Leśnej
Regionalna Dyrekcja Lasów
Państwowych w Katowicach
ul. św. Huberta 43/45
40-543 Katowice

Odpowiadając na Pana pismo z 11 grudnia 2019 r. znak: ZU.6003.29.13.2015 (otrzymane 19 grudnia 2019 r.) w sprawie zaopiniowania przez Regionalnego Dyrektora Ochrony Środowiska w Katowicach projektu Planu Urządzenia Lasu dla Nadleśnictwa Lubliniec na lata 2020-2029, zwanego dalej „projektem Planu”, wraz z prognozą oddziaływania na środowisko, co wynika z art. 54 ust. 1 w związku z art. 57 ust. 1 pkt 2 Ustawy z dnia 3 października 2008 r. o udostępnianiu informacji o środowisku i jego ochronie, udziale społeczeństwa w ochronie środowiska oraz o ocenach oddziaływania na środowisko (Dz. U. z 2018 r. poz. 2081 z późn. zm.), zwaną dalej ustawą „ocenową” uprzejmie informuję, że:

opiniuję pozytywnie
projekt Planu Urządzenia Lasu dla Nadleśnictwa Lubliniec
na okres od 1 stycznia 2020 r. do 31 grudnia 2029 r.
według stanu na 1 stycznia 2020 r.

Opinię sporządzono w oparciu o analizę dokumentacji wnioskowej tj. przekazanych w formie elektronicznej (płyta CD), następujących opracowań:

- Ogólnego opisu lasów nadleśnictwa (elaborat)
- Opisów taksacyjnych (obręb Lubliniec)
- Programu Ochrony Przyrody (dalej POP)
- Kompletu map tematycznych,

stanowiących składowe przedmiotowego projektu Planu, a także analizę – Prognozy Oddziaływania na Środowisko (dalej POŚ), wraz z mapami.

Jednocześnie wzięto pod uwagę stanowisko Regionalnego Dyrektora Ochrony Środowiska w Opolu wyrażone w piśmie z 14 stycznia 2020 r. (znak: WOOŚ.611.1.3.2019.ER), w odniesieniu do części Nadleśnictwa położonej w granicach administracyjnych województwa opolskiego.

W przypadku Prognozy, dokonując oceny zawartych w tym dokumencie zapisów, kierowano się także uzgodnieniem jej zakresu i stopnia szczegółowości, przedstawionym w piśmie tut. Organu z dnia 19 lipca 2017 r. znak: WPN.410.8.2017.AJ1.

Przedmiotową dokumentację przeanalizowano, przede wszystkim pod kątem możliwego oddziaływania zapisów projektu Planu na stan populacji chronionych gatunków roślin i zwierząt, w tym w szczególności wymienionych w załączniku IV do Dyrektywy

Siedliskowej.

Weryfikując opisy taksacyjne i materiały kartograficzne dotyczące stref ochrony ostoi, miejsc rozrodu lub regularnego przebywania bielika, bociana czarnego - poza strefami utworzonymi 31 grudnia 2019 r. w zgodzie z opiniowanym projektem Planu - stwierdzono niezgodności z dokumentami tworzącymi strefy w zakresie podziału powierzchniowego (w tym oddziałów i literkacji wydzielen) oraz/lub powierzchni, których zmiana wynika z zastosowania nowoczesnych metod pomiaru gruntu i dostosowania granic do ich rzeczywistego przebiegu w terenie. Zmiany te mają charakter porządkowy i nie wpływają na stan ochrony przedmiotowych gatunków, jednakże wiążą się z koniecznością aktualizacji ww. dokumentów stanowiących podstawę funkcjonowania stref. Wnioski w sprawie zmian decyzji tworzących strefy powinno złożyć do właściwej miejscowo regionalnej dyrekcji ochrony środowiska Nadleśnictwo Lubliniec, o czym informowano pismem z 9 grudnia 2019 r. (znak: WPN.611.6.2019.MM), kierowanym do Państwa i Nadleśnictwa Lubliniec wiadomości (adresat: BULiGL, Oddział w Krakowie), dotyczącym analizy projektu Planu w trybie roboczym pod kątem weryfikacji opisów taksacyjnych i materiałów kartograficznych w części dotyczącej obszarów chronionych.

W opiniowanej dokumentacji ww. „nowe” strefy (utworzone decyzjami z 31 grudnia 2019 r. znak: WPN.6442.6.2019.TL.1, WPN.6442.7.2019.TL.1 i WPN.6442.9.2019.TL) widnieją jako oczekujące na zatwierdzenie/projektowane. Dane te należy zaktualizować.

W POP wykazano występowanie na terenie Nadleśnictwa kani czarnej *Milvus migrant*, jest to gatunek, dla którego zgodnie z Rozporządzeniem Ministra Środowiska z dnia 16 grudnia 2016 r. w sprawie ochrony gatunkowej zwierząt (Dz. U. z 2016 r. poz. 2183) wyznacza się strefę ochrony ostoi. Wskazane jest zatem ustalenie miejsca jej gniazdowania, a następnie po zinwentaryzowaniu gniazda złożenie przez zarządcę terenu stosownego wniosku do RDOŚ o wyznaczenie strefy.

W POŚ wskazano, że zabiegi zaplanowane w pododdziałach, wchodzących w obszar stref ochrony częściowej bociana czarnego oraz bielika, będą rozłożone w czasie i prowadzone w odpowiednich terminach. Ponadto, będą również konsultowane z regionalną dyrekcją ochrony środowiska. Informacji tej nie zawarto jednak w treści dokumentów podlegających ocenie strategicznej. Wykonanie dużej liczby cięć rębnych cięciami zupełnymi w strefie ochrony okresowej w jednym czasie, może zagrozić występowaniu ptaków w zajmowanym rewirze. Do okoliczności mogących wpłynąć negatywnie należy uznać wykonywanie więcej niż jednego cięcia rębego w okresie roku gospodarczego. W związku z powyższym, w celu przeciwdziałania negatywnym skutkom prowadzenia prac zrębowych, proponuje się umieszczenie w dokumencie realizacyjnym Planu dla Nadleśnictwa Lubliniec, zapisów o możliwości wykonania rębni w granicach strefy okresowej tylko na jednej powierzchni w jednym roku gospodarczym. Proponuje się również zapisanie w POP zalecenia dotyczącego konieczności wyznaczania granic zrębu (wydzielenia: 76g 497i, 603c) możliwie jak najdalej od granic strefy ochrony całorocznej.

Należy podkreślić, że ww. informacje spełniają kryteria danych wrażliwych, zatem nie mogą być upubliczniane w trybie dostępu do informacji publicznej.

Projekt Planu nie zawiera żadnych wskazówek gospodarczych dla rezerwatów przyrody. Jednocześnie zalecono, żeby wszelkie działania na terenach rezerwatów były każdorazowo realizowane w uzgodnieniu z RDOŚ. Mając na uwadze ograniczenie negatywnego oddziaływania realizacji rębni planowanych w sąsiedztwach rezerwatów przyrody w POŚ zawarto następujące wskazanie, aby przy wykonywaniu zabiegów w wydzieleniach bezpośrednio przylegających do rezerwatów od strony rezerwatu w strefie przejściowej wykonywać zabiegi z niższą intensywnością. Brak jest tego wskazania w dokumencie realizacyjnym np. POP. Wymaga to uzupełnienia jak i uwzględnienia na etapie samego wykonawstwa leśnych prac gospodarczych (doszczegóławiając o informacje dotyczące szerokości stref nie mniejszej niż wysokość drzew panujących w przypadku cięcia

uprzętającego oraz odsłonięcia ściany lasu w przypadku cięć pielęgnacyjnych od strony rezerwatu, nieprzekraczającej 20% pozyskanej masy).

Propozycja powiększenia powierzchni rezerwatu przyrody Cisy koło Sierakowa o wydzielenie 444i zostanie uwzględniona przez RDOŚ przy najbliższej nowelizacji aktu prawnego ustanawiającego rezerwat.

Analizując opisy określające granice obszaru Natura 2000 stwierdzono, że przedstawione dane odnoszą się wyłącznie do terenu administrowanego przez PGL LP, w oparciu o granice rezerwatu przyrody, co opisano w Elaboracie. Przebieg granic obszaru Natura 2000 jest inny – aktualne granice dostępne są na serwerze WMS GDOŚ. Tut. Dyrekcja w ramach sporządzania dokumentu planistycznego dla tego obszaru będzie dążyć do zgodności przebiegu jego granic z granicami rezerwatu przyrody.

Opiniowane dokumenty powinny zostać zmienione w zakresie zasięgu siedliska przyrodniczego Łęgi wierzbowe, topolowe, olszowe i jesionowe (*Salicetum albae*, *Populetum albae*, *Alnenion glutinoso-incanae*, olsy źródliskowe) kod Natura 2000 91E0, tj:

- w wydz. 118c, 117 d, 98 i siedlisko nie występuje,
- w wydz. 98 c, 98 d, 98 h oraz 99 d, 99 f siedlisko występuje na niewielkiej powierzchni do 0,167 ha (99 d),

o czym wspomiano w piśmie z 9 grudnia 2019 r. (znak WPN.611.6.2019.MM) kierowanym do Państwa wiadomości. Dane te zostały opracowane w ramach zleconej przez tut. Dyrekcję dokumentacji pn.: Ekspertyza na potrzeby inwentaryzacji dodatkowych na obszarze Natura 2000 Łęgi w lasach nad Liswartą PLH240027 (Kulpiński K. Tyc A., Kraków 2019).

Z ww. ekspertyzy wynika również, że dla przedmiotowego siedliska zidentyfikowano następujące zagrożenia:

- usuwanie martwych i umierających drzew,
 - inne odpady,
 - obce gatunki inwazyjne,
 - problematyczne gatunki rodzime,
 - regulowanie prostowanie koryt rzecznych,
 - zawleczenie choroby (patogeny mikrobowe) – chalaroza jesionów,
- które nie zostały ujęte w POŚ dla analizowanego projektu Planu. W związku z tym zasadne jest uzupełnienie ww. dokumentu o wskazanie przedmiotowych zagrożeń oraz analizę wpływu prowadzonych zabiegów gospodarczych w sąsiedztwie obszaru w odniesieniu do ww. zagrożeń, a następnie zaproponowanie ewentualnych działań minimalizujących w dokumencie realizacyjnym POP (np. stworzenie strefy przejściowej w celu ograniczenia możliwości transferu gatunków obcych i problematycznych, mogących zasiedlić powierzchnie pozrębowe na teren obszaru Natura 2000).

Nadmieniam, że w POP obszar Natura 2000 Łęgi w lasach nad Liswartą nazywany jest specjalnym obszarem ochrony siedlisk. Na chwilę obecną status tego obszaru to obszar mający znaczenie dla Wspólnoty, a specjalnym obszarem ochrony siedlisk stanie się w momencie wyznaczenia go rozporządzeniem Ministra Środowiska. Wskazane jest zatem dokonanie zmiany tej informacji w POP.

Edward Suski
Zastępca Regionalnego Dyrektora
Ochrony Środowiska w Katowicach

podpisano elektronicznie

Do wiadomości:

1. RDOS w Opolu
2. BULiGW o/Kraków
3. Nadleśnictwo Lubliniec



Katowice, dnia 16. marca 2020 r.

Zn.spr.: ZU. 6003.29.15.2015

Notatka służbowa

w sprawie uwag RDOŚ i PWIS wyrażonych w opinii do dokumentacji projektowej
Planu Urządzenia Lasu dla Nadleśnictwa Lubliniec na lata 2020-2029.

Zakres ustaleń:

- I. rozstrzygnięcie potrzeby ewentualnego uwzględnienia zgłoszonych uwag i wniosków w końcowej dokumentacji PUL przekazywanej do Ministra Środowiska celem zatwierdzenia,
- II. sformułowanie „Podsumowania Strategicznej Oceny Oddziaływania na Środowisko” w zakresie podania informacji o tym, w jaki sposób zostały wzięte pod uwagę i w jakim zakresie zostały uwzględnione wniesione uwagi.

Ustalenia:

- I. Rozstrzygnięcia wniesionych uwag:

Uwaga RDOŚ 1. *Stwierdzono niezgodności z dokumentami tworzącymi strefy ochrony ostoi, miejsc rozrodu lub regularnego przebywania bielika, bociana czarnego w zakresie podziału powierzchniowego (poza strefami utworzonymi 31 grudnia 2019 r.) - uwaga uwzględniona.*

Ad. 1. Nadleśnictwo Lubliniec wystąpi z odpowiednim wnioskiem w sprawie aktualizacji dokumentów tworzących strefy w zakresie podziału powierzchniowego do Regionalnej Dyrekcji Ochrony Środowiska w Katowicach.

Uwaga RDOŚ 2. *W dokumentacji PUL strefy ochrony ostoi, miejsc rozrodu, lub regularnego przebywania utworzone decyzjami z 31 grudnia 2019 r. widnieją jako oczekujące na zatwierdzenie/projektowane - uwaga uwzględniona.*

Ad. 2. Informację w dokumentacji PUL została skorygowana, strefy opisane jako utworzone.

Uwaga RDOŚ 3. *W dokumencie projektowym PUL (POP) wykazano występowanie kani czarnej *Milvus migrans*, dla której zgodnie z przepisami wymagane jest wyznaczenie strefy ochrony ostoi - uwaga uwzględniona.*

Ad. 3. Jeśli zostanie stwierdzone miejsce gniazdowania, Nadleśnictwo Lubliniec dokona wszelkich formalności zmierzających do ustanowienia strefy ochrony wynikających z obowiązujących przepisów prawa.

Uwaga RDOŚ 4. Wykazano w POŚ, że zabiegi zaplanowane w strefach ochrony okresowej bociana czarnego i bielika będą prowadzone w odpowiednich terminach i będą rozłożone w czasie. Brak jest natomiast takich zapisów w dokumentacji podlegającej strategicznej ocenie – **uwaga częściowo uwzględniona.**

Ad. 4. Zgodnie z wewnętrznymi zasadami obowiązującymi w Lasach Państwowych prace przy wykonywaniu rębni prowadzone będą zgodnie z porządkiem ostępowym w odpowiednich terminach.

Uwaga RDOŚ 5. W wydzieleniach, w których zaplanowano wskazówki z cięciami rębnymi oraz przedrębnymi, przylegających do rezerwatów wskazane jest pozostawienie tak zwanych stref przejściowych - **uwaga częściowo uwzględniona.**

Ad. 5. Kształtowanie strefy przejściowej w wydzieleniach z zaplanowanymi cięciami a bezpośrednio przylegającymi do rezerwatów będzie miało miejsce w zależności od panujących uwarunkowań przyrodniczych i gospodarczych. Zapis taki zostanie umieszczony w fragmencie PUL opisującym strefy ekotonowe.

Uwaga RDOŚ 6. W opiniowanych dokumentach powinny zostać zmienione zasięgi siedlisk przyrodniczych Łęgi wierzbowe, topolowe, olszowe i jesionowe (*Salicetum albae*, *Populetum albae*, *Alnenion glutinoso-incanae*, olsy źródliskowe) kod Natura 2000 91E0 - **uwaga uwzględniona.**

Ad. 6. Informacje o zasięgach siedlisko zostały skorygowane.

Uwaga RDOŚ 7. W ekspertyzie zleconej przez RDOŚ w Katowicach zawarte są dla wyżej wymienionych siedlisk zagrożenia, które nie zostały uwzględnione w POŚ a także nie ujęto ewentualnych działań minimalizujących w POP - **uwaga nie uwzględniona.**

Ad. 7. Przytoczona ekspertyza w głównej mierze nie dotyczy gruntów zarządzanych przez LP i nie jest dokumentem mającym moc prawną, obligującym do wykorzystania jego zapisów. Zapisy zawarte w ekspertyzie nie dotyczą planowanej gospodarki leśnej.

Uwaga RDOŚ 8. W POP – obszar Natura 2000 Łęgi w Lasach nad Liswartą błędnie nazwany został specjalnym obszarem ochrony siedlisk, natomiast jest to obszar mający znaczenie dla Wspólnoty - **uwaga uwzględniona.**

Ad. 8. Informacja w POP zostanie poprawiona.

II. Sformułowania Strategicznej Oceny Oddziaływania na Środowisko SOOŚ w oparciu o w/w rozstrzygnięcia dokona Zespół ds. Urządzania Lasu.

Sporządził:

Dariusz Janczyk - Specjalista Zespołu ds. Urządzania Lasu RDLP w Katowicach

16.03.2022 

Dyrektor RDLP w Katowicach

Z-ca DYREKTORA
ds. Gospodarki Leśnej


Hubert Wiśniewski