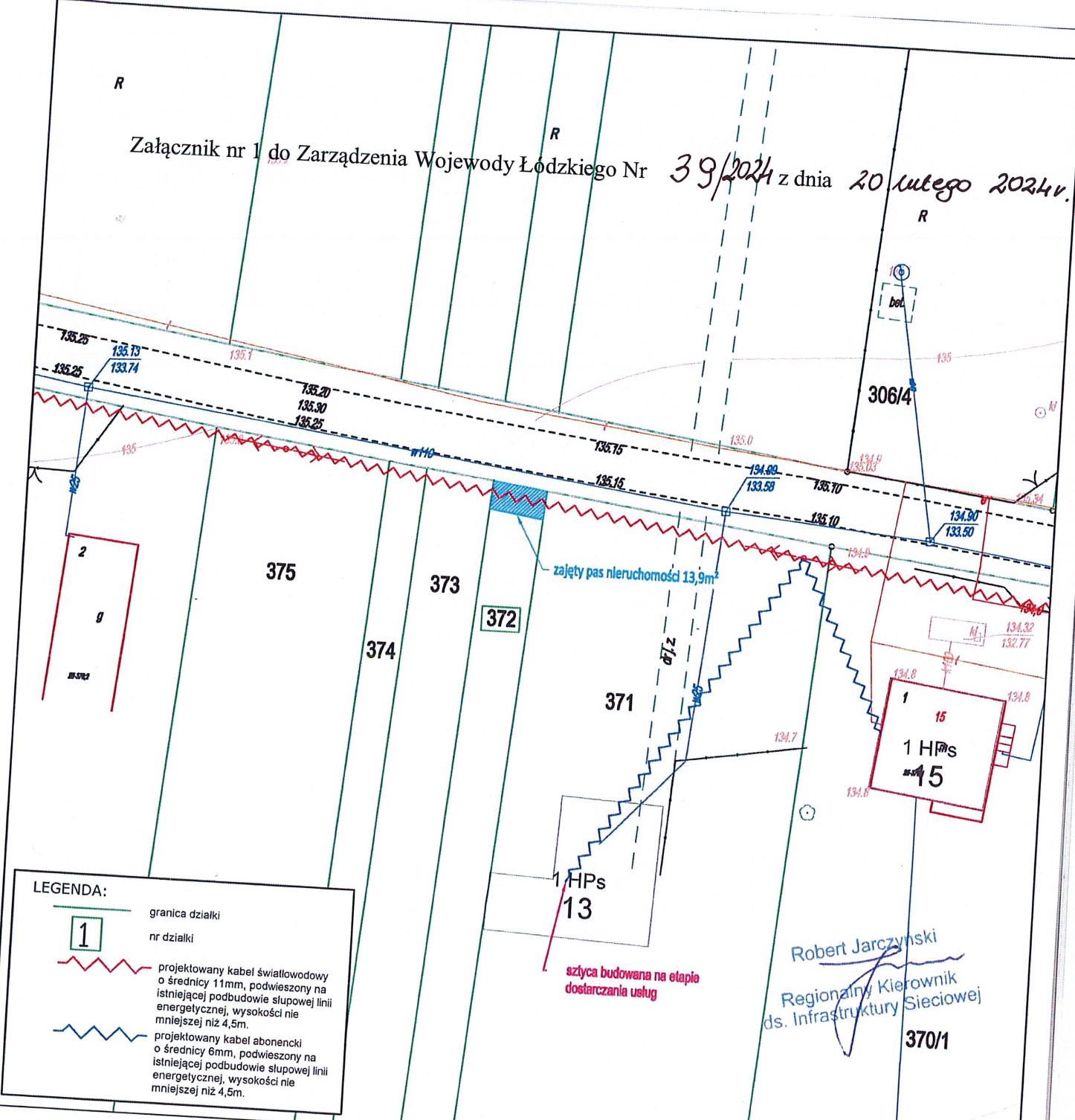


Załącznik nr 1 do Zarządzenia Wojewody Łódzkiego Nr 39/2024 z dnia 20 lutego 2024r.



**LEGENDA:**

- 1 granica działki
- 2 nr działki
- projektowany kabel światłowodowy o średnicy 11mm, podwieszony na istniejącej podbudowie słupowej linii energetycznej, wysokości nie mniejszej niż 4,5m.
- projektowany kabel abonencki o średnicy 6mm, podwieszony na istniejącej podbudowie słupowej linii energetycznej, wysokości nie mniejszej niż 4,5m.

Robert Jarczyński  
Regionalny Kierownik  
ds. Infrastruktury Sietciowej  
370/1

zat. 1

Oświadczam, że zapoznałem się przebiegiem infrastruktury napowietrznej nie wnosząc zastrzeżeń dz. 372 obręb Rzeczyca

Podpis

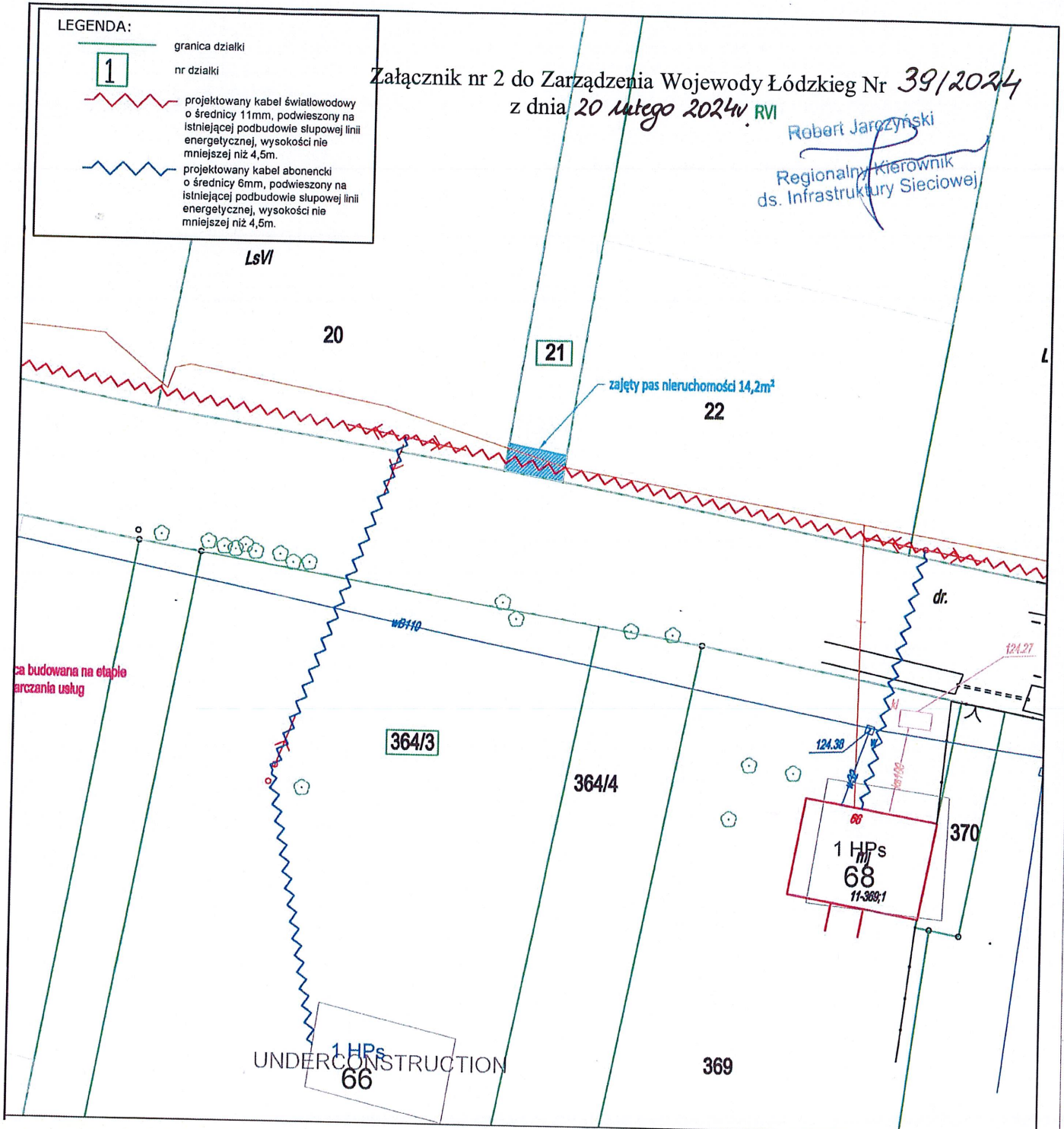
światłowodowej w technologii FTTH w ramach POPC na obszarze woj. łódzkiego				Wykonawca: <b>PUHW POLISYSTEM Mirosław Kubiak</b> os. Raczyńskiego 1/60, 62-020 Swarzędz			
Temat Rysunku: <b>Trasa projektowanej linii kablowej w gminie Zadziłm</b>				Inwestor: <b>NEXERA Nexera Sp. z o.o.</b> Al. Jana Pawła II 29, Atrium Plaza Vip. 00-657 Warszawa			
Imię i Nazwisko		Nr Uprawnień	Podpis	Data	Projekt ID:	Uwagi:	
Projektant:	Rafał Karkulak	DTT-TU/02336/02/U	<i>[Signature]</i>	02.2023	Nr Obszaru:	LOB-5	
Opracował:	Rafał Karkulak	DTT-TU/02336/02/U	<i>[Signature]</i>	02.2023	Kod Obszaru:	SIE	
Sprawdził:				02.2023	Nr Szafy Dołączkowej:	410151	
						Format:	
						Skala:	1:500
						Ilość:	
						Arkusze:	
						Nr rysunku:	1

**LEGENDA:**

- 1 granica działki
- 1 nr działki
- projektowany kabel światłowodowy o średnicy 11mm, podwieszony na istniejącej podbudowie słupowej linii energetycznej, wysokości nie mniejszej niż 4,5m.
- projektowany kabel abonencki o średnicy 6mm, podwieszony na istniejącej podbudowie słupowej linii energetycznej, wysokości nie mniejszej niż 4,5m.

Załącznik nr 2 do Zarządzenia Wojewody Łódzkiego Nr 39/2024  
z dnia 20 lutego 2024 r. RV

Robert Jarczyński  
Regionalny Kierownik  
ds. Infrastruktury Sieciowej



zat. 2

Oświadczam, że zapoznałem się przebiegiem infrastruktury napowietrznej nie wnosząc zastrzeżeń dz. 21 obręb Grabina

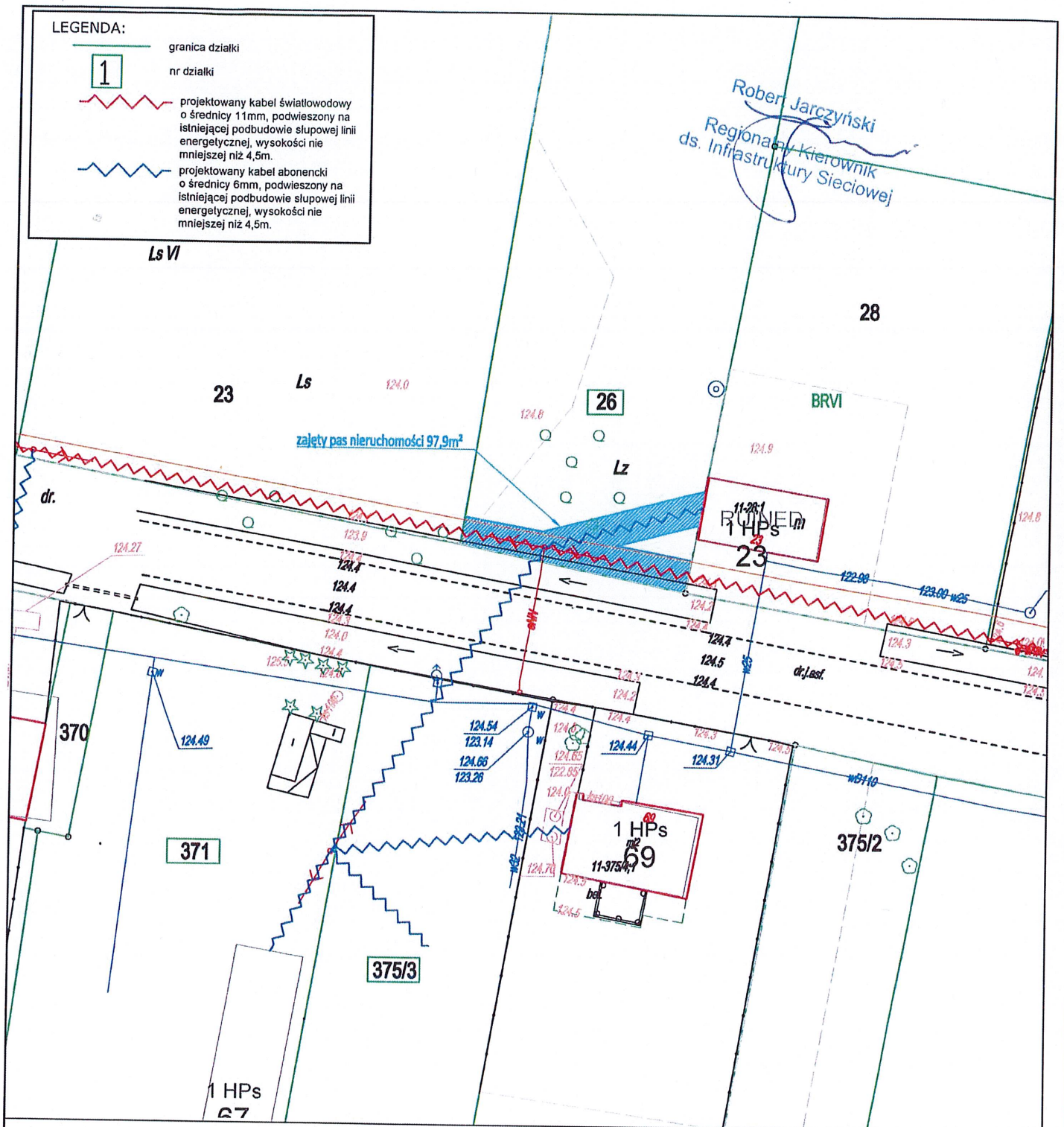
Podpis

Temat Rysunku: <b>Trasa projektowanej linii kablowej w gminie Zadzim</b>				Wykonawca: <b>PUHW POLISYSTEM Mirosław Kubiak</b> os. Raczyńskiego 1/60, 62-020 Swarzędz	
				Inwestor: <b>NEXERA Nexera Sp. z o.o.</b> Al. Jana Pawła II 29, Atrium Plaza Vip. 00-867 Warszawa	
Imię i Nazwisko Projektant: <b>Rafał Karkulak</b>		Nr Uprawnien <b>DTT-TU/02336/02/U</b>		Podpis 	
Data <b>02.2023</b>		Projekt ID: <b>LOB-5</b>		Uwagi:	
Opracował: <b>Rafał Karkulak</b>		Nr Obszaru: <b>DTT-TU/02336/02/U</b>		Kod Obszaru: <b>SIE</b>	
Sprawdził:		Nr Szafy Dostępowej: <b>410151</b>		Skala: <b>1:500</b>	
				Ilość: <b>1</b>	
				Arkusz: <b>1</b>	
				Nr rysunku: <b>1</b>	

**LEGENDA:**

- 1 granica działki
- 1 nr działki
- projektowany kabel światłowodowy o średnicy 11mm, podwieszony na istniejącej podbudowie słupowej linii energetycznej, wysokości nie mniejszej niż 4,5m.
- projektowany kabel abonencki o średnicy 6mm, podwieszony na istniejącej podbudowie słupowej linii energetycznej, wysokości nie mniejszej niż 4,5m.

Robert Jarczyński  
Regionalny Kierownik  
ds. Infrastruktury Sieciowej



Oświadczam, że zapoznałem się przebiegiem infrastruktury napowietrznej nie wnosząc zastrzeżeń dz. 26 obręb Grabina

*kał. 3*

Podpis

sieci światłowodowej w technologii FTTH w ramach POPC na obszarze woj. łódzkiego					Wykonawca: <b>PUHW POLISYSTEM Mirosław Kubiak</b> os. Raczyńskiego 1/60, 62-020 Swarzędz			
Temat Rysunku: Trasa projektowanej linii kablowej w gminie Zadzim					Inwestor: <b>NEXERA Nexera Sp. z o.o.</b> Al. Jana Pawła II 29, Atrium Plaza Vlp. 00-867 Warszawa			Format: Skala: <b>1:500</b>
Projektant:	Rafał Karkulak	DTT-TU/02336/02/U	Data:	02.2023	Projekt ID:			
Opracował:	Rafał Karkulak	DTT-TU/02336/02/U	Data:	02.2023	Nr Obszaru:	LOB-5		
Sprawdził:			Data:	02.2023	Kod Obszaru:	SIE		
					Nr Szafy Dostępowej:	410151		
							Uwagi:	Arkusze: Nr rysunku: 1