

Decyzja nr 186 / 2020

Na podstawie art. 104 oraz art. 155 ustawy z dnia 14 czerwca 1960 r. *Kodeks postępowania administracyjnego* (Dz. U. z 2020 r., poz. 256 ze zm.), zwaną dalej „kpa”, w związku z art. 87 oraz art. 71 ust. 2 pkt. 2, art. 72, art. 75 ust. 1 pkt. 4 ustawy z dnia 3 października 2008 r. o udostępnieniu informacji o środowisku i jego ochronie, udziale społeczeństwa w ochronie środowiska oraz o ocenach oddziaływania na środowisko (Dz. U. z 2020 r., poz. 283 ze zm.), a także § 3 ust. 1 pkt. 69 Rozporządzenia Rady Ministrów z dnia 10 września 2019 r. w sprawie przedsięwzięć mogących znacząco oddziaływać na środowisko (Dz. U. z 2019 roku, poz. 1839, ze zm.) po rozpatrzeniu wniosku Nadleśnictwa Wałbrzych z/s w Boguszowie Gorcach przy ul. Miłej 2, w sprawie zmiany decyzji o środowiskowych uwarunkowaniach nr 25/2020 z dnia 27.01.2020 r., znak RIG.6220.3.2019-7 wydanej przez Wójta Gminy Stare Bogaczowice dla realizacji przedsięwzięcia pn.: „**Kompleksowe zagospodarowanie zlewni Potoku Chwaliszówka – Cysterska Woda, pod kątem adaptacji obiektów małej retencji, celem pełnienia funkcji przeciwpowodziowych**”, planowanego na dz. nr 409, 410, 403, 407 obręb Struga; 295, 297, 299, 316 obręb Lubomin; 585, 586, 588, 589, 592, 593, 1047/2 obręb Stare Bogaczowice,

orzekam

zmienić decyzję środowiskową wydaną przez Wójta Gminy Stare Bogaczowice, znak RIG.6220.3.2019-7 z dnia 27.01.2020 r. dla przedsięwzięcia pn. „**Kompleksowe zagospodarowanie zlewni Potoku Chwaliszówka – Cysterska Woda, pod kątem adaptacji obiektów małej retencji, celem pełnienia funkcji przeciwpowodziowych**”, planowanego na dz. nr 409, 410, 403, 407 obręb Struga; 295, 297, 299, 316 obręb Lubomin; 585, 586, 588, 589, 592, 593, 1047/2 obręb Stare Bogaczowice w ten sposób, że:

na stronie 1 decyzji w wersach 16 do 20 zamiast:

„przedsięwzięcia polegającego pn. „Kompleksowe zagospodarowanie zlewni Potoku Chwaliszówka – Cysterska Woda, pod kątem adaptacji obiektów małej retencji, celem pełnienia funkcji przeciwpowodziowych”, planowanego na dz. nr 409, 410, 403, 407 obręb Struga; 295, 297, 299, 316 obręb Lubomin; 585, 589, 592, 593, 1047/2 obręb Stare Bogaczowice”

będzie:

przedsięwzięcia polegającego pn. „Kompleksowe zagospodarowanie zlewni Potoku Chwaliszówka – Cysterska Woda, pod kątem adaptacji obiektów małej retencji, celem pełnienia funkcji przeciwpowodziowych”, planowanego na dz. nr 403, 407, 409, 410 obręb Struga; 295, 297, 299, 316 obręb Lubomin; 344, 585, 586, 588, 589, 592, 593, 1047/2 obręb Stare Bogaczowice.

na stronie 2 decyzji w wersach 28 do 32 zamiast:

„przedsięwzięcia pn.: „Kompleksowe zagospodarowanie zlewni Potoku Chwaliszówka – Cysterska Woda, pod kątem adaptacji obiektów małej retencji, celem pełnienia funkcji przeciwpowodziowych”, planowanego na dz. nr 409, 410, 403, 407 obręb Struga; 295, 297, 299, 316 obręb Lubomin; 585, 589, 592, 593, 1047/2 obręb Stare Bogaczowice”

będzie:

przedsięwzięcia pn.: „Kompleksowe zagospodarowanie zlewni Potoku Chwaliszówka – Cysterska Woda, pod kątem adaptacji obiektów małej retencji, celem pełnienia funkcji przeciwpowodziowych”, planowanego na dz. nr 403, 407, 409, 410 obręb Struga; 295, 297, 299, 316 obręb Lubomin; 344, 585, 586, 588, 589, 592, 593, 1047/2 obręb Stare Bogaczowice.

na stronie 4 decyzji w wersach 42 do 45 zamiast:

w granicach działek ewidencyjnych: 409, 410, 403, 407 obręb Struga; 295, 297, 299, 316 obręb Lubomin; 585, 586, 588, 589, 592, 593, 1047/2 obręb Stare Bogaczowice, gmina Stare Bogaczowice, powiat wałbrzyski, województwo dolnośląskie.

będzie:

w granicach działek ewidencyjnych: 403, 407, 409, 410 obręb Struga; 295, 297, 299, 316 obręb Lubomin; 344, 585, 586, 588, 589, 592, 593, 1047/2 obręb Stare Bogaczowice, gmina Stare Bogaczowice, powiat wałbrzyski, województwo dolnośląskie.

na stronie 1 załącznika do decyzji nr 25/2020 znak RIG.6220.3.2019-7 z dnia 27.01.2020 r. w wersach 14 do 17 zamiast:

w granicach działek ewidencyjnych: 409, 410, 403, 407 obręb Struga; 295, 297, 299, 316 obręb Lubomin; 585, 586, 588, 589, 592, 593, 1047/2 obręb Stare Bogaczowice, gmina Stare Bogaczowice, powiat wałbrzyski, województwo dolnośląskie.

będzie:

w granicach działek ewidencyjnych: 403, 407, 409, 410 obręb Struga; 295, 297, 299, 316 obręb Lubomin; 344, 585, 586, 588, 589, 592, 593, 1047/2 obręb Stare Bogaczowice, gmina Stare Bogaczowice, powiat wałbrzyski, województwo dolnośląskie.

Pozostała część decyzji znak RIG.6220.3.2019-7 z dnia 27.01.2020 r. wraz z załącznikiem pozostaje bez zmian.

Uzasadnienie

Nadleśnictwo Wałbrzych z/s w Boguszowie-Gorcach przy ul. Miłej 2, wnioskiem z dnia 24.07.2020 r. uzupełnionym ostatecznie w dniu 07.08.2020 r., wystąpiło do tut. Organu o zmianę decyzji o środowiskowych uwarunkowaniach nr 25/2020 z dnia 27.01.2020 r., znak RIG.6220.3.2019-7 wydanej przez Wójta Gminy Stare Bogaczowice dla realizacji przedsięwzięcia pn.: „Kompleksowe zagospodarowanie zlewni Potoku Chwaliszówka – Cysterska Woda, pod kątem adaptacji obiektów małej retencji, celem pełnienia funkcji przeciwpowodziowych”, planowanego na dz. nr 409, 410, 403, 407 obręb Struga; 295, 297, 299, 316 obręb Lubomin; 585, 589, 592, 593, 1047/2 obręb Stare Bogaczowice”. Zmiana decyzji o środowiskowych uwarunkowaniach dla przedmiotowego przedsięwzięcia wynikała z konieczności uwzględnienia niewymienionej działki nr 344 we wniosku o wydanie decyzji o środowiskowych uwarunkowaniach oraz w karcie informacyjnej przedmiotowego przedsięwzięcia (KIP) stanowiącej załącznik do wniosku. W obrębie przedmiotowej działki będą przebudowywane mostki betonowo-kamienne. W decyzji nr 25/2020 z dnia 27.01.2020 r., znak RIG.6220.3.2019-7 działka nr 344 została objęta obszarem realizacji inwestycji, a przebudowa obiektów mostowych w obrębie w/w działki została uzgodniona. Jednakże w karcie informacyjnej przedsięwzięcia oraz we wniosku dz. nr 344 obręb Stare Bogaczowice nie została wpisana przez inwestora.

Zgodnie z art. 74 ust. 1 oraz ust. 2 *ustawy o oś* do wniosku załączono Kartę informacyjną przedsięwzięcia oraz niezbędną dokumentację.

Zgodnie z art. 155 ustawy z dnia 14 czerwca 1960 r. – *Kodeks postępowania administracyjnego* (Dz. U. z 2018 r., poz. 2096 ze zm.) „decyzja ostateczna, na mocy, której strona nabyła prawo, może być w każdym czasie za zgodą strony uchylona lub zmieniona przez organ administracji publicznej, który ją wydał, jeżeli przepisy szczególne nie sprzeciwiają się uchyleniu lub zmianie takiej decyzji i przemawia za tym interes społeczny lub słuszny interes strony”. W związku z powyższym niezbędnym do zmiany decyzji ostatecznej, na mocy, której strona nabyła prawo jest spełnienie następujących przesłanek tj. zgoda strony oraz brak przeciwwskazań w przepisach szczególnych. Za zmianą przemawia słuszny interes strony, jak wyjaśnia Inwestor, zmiana w/w decyzji pozwoli na wszczęcie postępowania administracyjnego na uzyskanie wymaganych decyzji i pozwoleń dotyczących obiektów mostowych. Drugim warunkiem koniecznym do spełnienia jest brak sprzeciwu przepisów szczególnych. W przypadku przedmiotowej inwestycji, przepisem szczególnym jest ustawa z dnia 3 października 2008 r. o udostępnieniu *informacji o środowisku i jego ochronie, udziale społeczeństwa w ochronie środowiska oraz o ocenach oddziaływania na środowisko* (Dz. U. z 2018 r., poz. 2081 ze zm.), której art. 87 stwierdza, że w przypadku zmiany decyzji o środowiskowych uwarunkowaniach „art. 155 ustawy Kodeks Postępowania Administracyjnego stosuje się odpowiednio, z zastrzeżeniem, że zgodę wyraża wyłącznie strona, która złożyła wniosek o wydanie decyzji o środowiskowych uwarunkowaniach, lub podmiot, na którego została przeniesiona decyzja o środowiskowych uwarunkowaniach zgody na realizację przedsięwzięcia w trybie art. 155 ustawy Kodeks Postępowania Administracyjnego, a ponadto wyłącza konieczność uzyskania zgody wszystkich stron biorących udział w postępowaniu.

Jednocześnie art. 87 ustawy *o oś* wprowadza wymóg zastosowania procedury wymaganej przy wydawaniu decyzji o środowiskowych uwarunkowaniach na realizację przedsięwzięcia również dla zmiany dokonywanej w trybie art. 155 Kodeksu postępowania administracyjnego.

Organem właściwym do wydania decyzji o zmianie decyzji o środowiskowych uwarunkowaniach w przedmiotowej sprawie, zgodnie z art. 75 ust. 1 pkt. 4 *ustawy o oś*, jest Wójt Gminy Stare Bogaczowice.

Przedsięwzięcie zgodnie z § 3 ust. 1 pkt. 69 Rozporządzenia Rady Ministrów z dnia 10 września 2019 r. w *sprawie przedsięwzięć mogących znacząco oddziaływać na środowisko* (Dz. U. z 2019 roku, poz. 1839, ze zm.) kwalifikuje się do przedsięwzięć mogących potencjalnie znacząco oddziaływać na środowisko – „*budowle piętrzące inne niż wymienione w § 2 ust. 1 pkt 35 i 36: a) na obszarach objętych formami ochrony przyrody, o których mowa w art. 6 ust. 1 pkt 1–5, 8 i 9 ustawy z dnia 16 kwietnia 2004 r. o ochronie przyrody, lub w otulinach form ochrony przyrody, o których mowa w art. 6 ust. 1 pkt 1–3 tej ustawy, z wyłączeniem budowli piętrzących o wysokości piętrzenia wody mniejszej niż 1 m realizowanych na podstawie planu ochrony, planu zadań ochronnych lub zadań ochronnych ustanowionych dla danej formy ochrony przyrody, b) jeżeli piętrzenie dotyczy cieków naturalnych, na których nie ma budowli piętrzących,, c) jeżeli w promieniu mniejszym niż 5 km na tym samym cieku lub cieku z nim połączonym znajduje się inna budowla piętrząca, d) o wysokości piętrzenia wody nie mniejszej niż 1 m*”.

Mając na względzie zapisy art. 74 ust. 3a *ustawy o oś*, (*Stroną postępowania w sprawie wydania decyzji o środowiskowych uwarunkowaniach jest wnioskodawca oraz podmiot, któremu przysługuje prawo rzeczowe do nieruchomości znajdującej się w obszarze, na który będzie oddziaływać przedsięwzięcie w wariantcie zaproponowanym przez wnioskodawcę, z zastrzeżeniem art. 81 ust. 1. Przez obszar ten rozumie się: 1) przewidywany teren, na którym będzie realizowane przedsięwzięcie, oraz obszar znajdujący się w odległości 100 m od granic tego terenu; 2) działki, na których w wyniku realizacji, eksploatacji lub użytkowania przedsięwzięcia zostałyby przekroczone standardy jakości środowiska, lub 3) działki*

znajdujące się w zasięgu znaczącego oddziaływania przedsięwzięcia, które może wprowadzić ograniczenia w zagospodarowaniu nieruchomości, zgodnie z jej aktualnym przeznaczeniem), tut. Organ ustalił krąg stron postępowania. W przedmiotowej sprawie liczba stron nie przekracza 10, wobec czego, Stronę na każdym etapie postępowania zawiadamiano poprzez indywidualną korespondencję pisemną. O wszczęciu postępowania w sprawie wydania decyzji o środowiskowych uwarunkowaniach dla ww. przedsięwzięcia, celu prowadzonego postępowania, organach właściwych do wydania decyzji i opinii, możliwości zapoznania się z aktami sprawy i składania uwag i wniosków na każdym etapie postępowania, strona została poinformowana zawiadomieniem znak: RIG.6220.3.2020-4 z dnia 12.08.2020 r. Zawiadomienie zostało także podane do publicznej wiadomości przez zamieszczenie na tablicy ogłoszeń i na stronie Biuletynu Informacji Publicznej Urzędu Gminy Stare Bogaczowice.

Zgodnie z art. 63 ust. 1 ustawy z dnia 3 października 2008 r. o udostępnianiu informacji o środowisku i jego ochronie, udziale społeczeństwa w ochronie środowiska oraz o ocenach oddziaływania na środowisko, obowiązek przeprowadzenia oceny oddziaływania przedsięwzięcia na środowisko dla planowanego przedsięwzięcia mogącego potencjalnie znacząco oddziaływać na środowisko stwierdza w drodze postanowienia organ właściwy do wydania decyzji o środowiskowych uwarunkowaniach. Postanowienie to zgodnie z art. 64 ust. 1 wydaje się po zasięgnięciu opinii:

- 1) regionalnego dyrektora ochrony środowiska;
- 2) organu, o którym mowa w art. 78 ustawy oos, w przypadku przedsięwzięć wymagających decyzji, o których mowa w art. 72 ust. 1 pkt 1-3, 10-19 i 21-27, oraz uchwały, o której mowa w art. 72 ust. 1b;
- 3) organu właściwego do wydania pozwolenia zintegrowanego na podstawie ustawy z dnia 27 kwietnia 2001 r. - Prawo ochrony środowiska, jeżeli planowane przedsięwzięcie kwalifikowane jest jako instalacja, o której mowa w art. 201 ust. 1 tej ustawy;
- 4) organu właściwego do wydania oceny wodnoprawnej, o której mowa w przepisach ustawy z dnia 20 lipca 2017 r. - Prawo wodne.

Organ prowadząc postępowanie w ramach procedury kwalifikującej przedsięwzięcie do przeprowadzenia postępowania w sprawie oceny oddziaływania na środowisko, pismem z dnia 12.08.2020 r., znak: RIG.6220.3.2020-1, wystąpił do Regionalnego Dyrektora Ochrony Środowiska we Wrocławiu, pismem znak RIG.6220.3.2020-2 do Państwowego Powiatowego Inspektora Sanitarnego w Wałbrzychu oraz pismem znak RIG.6220.3.2020-3 do Państwowego Gospodarstwa Wodnego Wody Polskie Regionalnego Zarządu Gospodarki Wodnej we Wrocławiu (pismo to przekazano pismem z dnia 21.08.2020 r. do Dyrektora Państwowego Gospodarstwa Wodnego Wody Polskie Zarządu Zlewni w Legnicy, jako organu kompetentnego do wydania opinii), o opinię co do potrzeby obowiązku przeprowadzenia oceny oddziaływania przedsięwzięcia na środowisko, a w przypadku stwierdzenia takiej potrzeby o ustalenie zakresu raportu. Nie było natomiast konieczności wystąpienia do organu, o którym mowa w art. 64 ust. 1 pkt. 3.

Państwowy Powiatowy Inspektor Sanitarny w Wałbrzychu Postanowieniem nr 135/20 z dnia 19.08.2020 r., znak: PSSE/ZNS/624-13/SM/20) L. Dz. 6614/5138 stwierdził, że nie ma potrzeby przeprowadzenia oceny oddziaływania na środowisko powyższego przedsięwzięcia.

Pełniący obowiązki Dyrektora Państwowego Gospodarstwa Wodnego Wody Polskie Zarządu Zlewni w Legnicy, wydał w dniu 07.09.2020 r., opinię znak WR.ZZŚ.435.137m.2020.ASD o braku konieczności przeprowadzenia oceny oddziaływania na środowisko, wskazując jednocześnie na uwzględnienie w decyzji o środowiskowych uwarunkowaniach określonych warunków.

Regionalny Dyrektor Ochrony Środowiska we Wrocławiu pismem z dnia

25.08.2020 r. znak WOOS.4220.547.2020.TP.1 poinformował o braku możliwości rozpatrzenia sprawy w ustawowym terminie z uwagi na konieczność przeprowadzenia szczegółowej analizy materiału dowodowego, wyznaczając nowy termin załatwienia sprawy do dnia 30.09.2020 r. Następnie opinią z dnia 18.09.2020 r., znak: WOOS.4220.547.2020.TP.2 wyraził stanowisko o braku konieczności przeprowadzenia oceny oddziaływania przedsięwzięcia na środowisko w zakresie zmiany decyzji Wójta Gminy Stare Bogaczowice nr 25/2020, wskazując jednocześnie na uwzględnienie w decyzji o środowiskowych uwarunkowaniach określonych warunków.

Po zebraniu materiału dowodowego pozwalającego na wydanie orzeczenia w niniejszej sprawie, pismem z dnia 19.10.2020 r., znak: RIG.6220.3.2020-6, zgodnie z art. 10 *ustawy kpa* poinformowano Stronę o uzyskaniu wszystkich opinii, zakończeniu postępowania w sprawie wydania decyzji o środowiskowych uwarunkowaniach oraz o prawie czynnego udziału w postępowaniu administracyjnym polegającym na wypowiedzeniu się co do zebranych dowodów i materiałów oraz zgłoszonych żądań w terminie 7 dni od doręczenia pisma. W wyznaczonym przez tut. Organ terminie strona postępowania nie wypowiedziała się co do zebranego materiału dowodowego w sprawie.

Wobec powyższego postanowiono orzec jak w sentencji.

Pouczenie

Od niniejszej decyzji przysługuje prawo wniesienia odwołania do Samorządowego Kolegium Odwoławczego w Wałbrzychu za pośrednictwem Wójta Gminy Stare Bogaczowice w terminie 14 dni od dnia jej doręczenia.



z up. Wójta Gminy
Kierownik Referatu Inwestycji, Ochrony
Środowiska i Gospodarki Mieniem
Kalus
Jacek Kalus

Stwierdza się, że decyzja
jest ostateczna 18.01.2021

Zgodnie z *ustawą o opłacie skarbowej*
za wydanie niniejszej decyzji pobrano
opłatę skarbową w wysokości 205,00 zł
(słownie: dwieście pięć złotych)

Załączniki:

1. Charakterystyka planowanego przedsięwzięcia zgodnie z art. 84 ust. 2 *ustawy oos*

Otrzymują:

1. Inwestor – PGL LP Nadleśnictwo Wałbrzych, ul. Miła 2, 58-372 Boguszów-Gorce.
2. RIG.a/a.

Do wiadomości:

1. Regionalny Dyrektor Ochrony Środowiska we Wrocławiu, Al. Jana Matejki 6, 55-333 Wrocław,
2. Państwowego Gospodarstwa Wodne Wody Polskie Zarząd Zlewni w Legnicy, ul. Rataja 32, 59-220 Legnica
3. Państwowy Powiatowy Inspektor Sanitarny, ul. Armii Krajowej 35c, 58 – 302 Wałbrzych

z up. Wójta Gminy
Kierownik Referatu Inwestycji, Ochrony
Środowiska i Gospodarki Mieniem
Kalus
Jacek Kalus

Charakterystyka planowanego przedsięwzięcia

Przedsięwzięcie jest składową dużą programu pod nazwą „Kompleksowy projekt adaptacji lasów i leśnictwa do zmian klimatu - mała retencja oraz przeciwdziałanie erozji wodnej na terenach górskich”, realizowanego na terenie czterech Regionalnych Dyrekcji Lasów Państwowych (Katowice, Kraków, Krosno, Wrocław). W realizację projektu zaangażowanych jest pięć nadleśnictw. Nadleśnictwo Wałbrzych w ramach programu planuje wykonać szereg działań na terenie dziewięciu leśnictw w górnym biegu zlewni rzek Poleśnicy, Sokłowca, Chwaliszówki oraz odpływach Bystrzycy, Lesku i Ścinawki. Opisany etap nosi nazwę: „Kompleksowe zagospodarowanie zlewni Potoku Chwaliszówka – Cysterska Woda, pod kątem adaptacji obiektów małej retencji, celem pełnienia funkcji przeciwpowodziowych” i jest planowane do realizacji w leśnictwie **Stare Bogaczowice**, oddziały **55, 56, 57, 58, 59, 63, 64, 65, 66, 67, 115, 116, 117, 118, 119, 120**, w granicach działek ewidencyjnych: 403, 407, 409, 410 obręb Struga; 295, 297, 299, 316 obręb Lubomin; 344, 585, 586, 588, 589, 592, 593, 1047/2 obręb Stare Bogaczowice, gmina Stare Bogaczowice, powiat wałbrzyski, województwo dolnośląskie.

Planowana inwestycja odbędzie się na Potoku Chwaliszówka w obrębie masywu Trójgarbu. Planowany do realizacji obiekt znajduje się w oddaleniu od siedzib ludzkich i zwartej zabudowy, najbliższe zabudowania mieszkalne znajdują się odległości ok. 500 m w kierunku północnym od terenów objętych inwestycją.

Planuje się szereg prac ziemnych, zgodnych z obowiązującą normą, w celu m.in. wykopania zbiorników wodnych, wyprofilowania skarp i in. Będą prowadzone także prace rozbiórkowe przepustu i w miejscach, gdzie planowane są nowe obiekty. Planuje się wykonanie dziewięciu brodów kamiennych z nawierzchnią z kruszywa łamanego układanego na warstwie kruszywa bez spoinowana i użycia cementu, wyprofilowanego zgodnie z poziomem dna koryta ciek. Bród z każdej strony zakończony będzie gurtem kamiennym z kamienia budowlanego o wymiarach 300 x 400 - 500 mm. Wykorzystane zostaną wyłącznie naturalne materiały. Brody będą w dwóch typach: 1) poziom brodu wyniesiony będzie w stosunku do istniejącego dna ciek na wysokość ok. 0,10 m. Konstrukcja brodu nachylona 5% w kierunku osi ciek, wysokość piętrzenia 10 cm, 2) dla dwóch obiektów planuje się wykonanie dodatkowo przez ich środek wzdłuż spadku podłużnego, korytka z obniżeniem ok. 10 cm w stosunku do pozostałej konstrukcji. Poziom tych brodów wyniesiony będzie w stosunku do istniejącego dna ciek na wysokość ok. 0,20 m (poziom piętrzenia). Konstrukcja brodu nachylona 10% w kierunku osi ciek. Ponadto przebudowany zostanie przepust rurowy na łukowy o długości ok. 7 metrów i o świetle 1,24 m. Podana wysokość przepustu w świetle zawiera grubość materaca kamiennego, ułożonego w ich dnie, tj. gr. 20 cm. Zbudowane zostaną trzy zbiorniki boczne, retencyjne ze wszystkimi obiektami funkcjonalnie z nimi powiązanymi, tj.: dopływy i odpływy, groble, urządzenia upustowe, punkty czerpania wody, przelewy i in. Oprócz tego zostaną przebudowane dwa mostki na drewniano-kamiennie wraz z barierkami, płytami najazdowymi i wszystkimi innym niezbędnymi elementami. Powierzchnia całej nieruchomości, na której planowane jest przedsięwzięcie, obejmująca teren wyszczególnionych działek, wynosi 361,41 ha. Inwestycja odbywać się będzie w miejscu istniejących obiektów budowlanych: przepust: 0,05 ha, dwa mostki : 0,30 ha. Powierzchnia zajęta przez nowo powstałe obiekty wyniesie odpowiednio: dziewięć brodów 0,02 ha, trzy zbiorniki 0,65 ha. Przebudowany zostanie przepust rurowy na łukowy o długości ok. 7 m, o świetle 1,24 m.

Stwierdza się, że decyzja

jest ostateczna 18.11.2020r.

z up. Wójta Gminy
Kierownik Referatu Inwestycji, Ochrony
Środowiska i Gospodarki Mieniem

Jacek Kalus



z up. Wójta Gminy
Kierownik Referatu Inwestycji, Ochrony
Środowiska i Gospodarki Mieniem

Jacek Kalus

WÓJT GMINY
Stare Bogaczowice
RIG.6220.3.2019-7



SAZC.n17+SA
03.02.2020
Stare Bogaczowice, 27.01.2020 r.

Decyzja nr 25 /2020

o środowiskowych uwarunkowaniach

Na podstawie art. 71 ust. 2 pkt 2, art. 72, art. 75 ust. 1 pkt 4, art. 84, art. 85 i art. 86 ustawy z dnia 3 października 2008 r. o udostępnieniu informacji o środowisku i jego ochronie, udziale społeczeństwa w ochronie środowiska oraz o ocenach oddziaływania na środowisko (Dz. U. z 2018 r., poz. 2081 ze zm.), zwanej dalej „ustawą ooś”, a także § 3 ust. 1 pkt 66 rozporządzenia Rady Ministrów z dnia 9 listopada 2010 r. w sprawie przedsięwzięć mogących znacząco oddziaływać na środowisko (Dz. U. z 2016 r., poz. 71) oraz zgodnie z art. 104 ustawy z dnia 14 czerwca 1960 r. – Kodeks postępowania administracyjnego (Dz. U. z 2018 r., poz. 2096 ze zm.), zwaną dalej „kpa”, po rozpatrzeniu wniosku Nadleśnictwa Wałbrzych z/s w Boguszowie Gorcach przy ul. Miłej 2, dotyczącego wydania decyzji o środowiskowych uwarunkowaniach

stwierdzam

brak potrzeby przeprowadzenia oceny oddziaływania na środowisko dla przedsięwzięcia polegającego pn. „Kompleksowe zagospodarowanie zlewni Potoku Chwaliszówka – Cysterska Woda, pod kątem adaptacji obiektów małej retencji, celem pełnienia funkcji przeciwpowodziowych”, planowanego na dz. nr 409, 410, 403, 407 obręb Struga; 295, 297, 299, 316 obręb Lubomin; 585, 586, 588, 589, 592, 593, 1047/2 obręb Stare Bogaczowice

i określam warunki realizacji przedsięwzięcia:

1. Prace związane z realizacją przedsięwzięcia, w tym wykonanie działań minimalizujących w zakresie oddziaływania przedsięwzięcia na elementy środowiska przyrodniczego, prowadzić pod nadzorem specjalistów: botanika, ornitologa i herpetologa. Szczególny nadzór winien obejmować prace dotyczące m.in.: wycinki drzew i krzewów, lokalizacji dróg dojazdowych i miejsc składowania materiałów budowlanych, robót ziemnych, rekultywacji terenu robót. Zadaniem nadzoru winno być analizowanie na bieżąco prowadzonych prac i wnoszenie ewentualnych uwag umożliwiających ochronę miejsc najcenniejszych pod względem przyrodniczym, m.in. poprzez ewentualne modyfikacje działań minimalizujących oddziaływania, technik i terminów wykonania prac.
2. Wycinkę drzew i krzewów oraz prace związane ze zrywką wyciętych drzew oraz porządkowaniem pozostałości po wycince (np. likwidacja stosów ze ściętych konarów, gałęzi lub karpin) w okresie od 1 marca do 15 października prowadzić pod nadzorem specjalisty ornitologa, który przed wykonaniem wycinki dokona oględzin pod kątem obecności ptaków, a w przypadku potwierdzenia ich występowania wskaże dopuszczalny termin i sposób prowadzenia wycinki. W pozostałym okresie (od 16 października do końca lutego) ww. nadzór nie jest wymagany.
3. Prace (inne niż związane z wycinką) w obrębie obiektów mostowych M03/2 i M03/3 oraz zbiornika Z03/4 - w okresie od 1 marca do 15 sierpnia - prowadzić pod nadzorem specjalisty ornitologa, który przed rozpoczęciem prac dokona oględzin pod kątem obecności lęgów ptaków, a w przypadku potwierdzenia ich występowania wskaże dopuszczalny termin
4. Przed rozpoczęciem prac - przy udziale nadzoru przyrodniczego - zinwentaryzowane w sąsiedztwie obszaru robót miejsca występowania płatów siedlisk przyrodniczych oraz roślin, zwierząt i grzybów chronionych, rzadkich i zagrożonych należy skutecznie zabezpieczyć przed zniszczeniem, zanieczyszczeniem, ruchem pojazdów i maszyn oraz swobodnym dostępem osób związanych z prowadzonymi robotami. Stan zabezpieczeń tych miejsc należy na bieżąco

kontrolować i usuwać ewentualne uszkodzenia.

5. Planowane zbiorniki wodne zaprojektować tak, aby zachować istniejące stanowiska chronionych gatunków roślin i zwierząt zinwentaryzowanych w obrębie i w bezpośrednim sąsiedztwie przedsięwzięcia.

6. W korycie dopływu cieką Chwaliszówka, powyżej brodu B03/5, zastosować rozwiązania mające na celu spowolnienie odpływu wód (np. poprzez zastosowanie drewnianych przegród w korycie).

7. W cieką Chwaliszówka nie wprowadzać deflektorów nurtu.

8. Urządzenia wodne na cieką Chwaliszówka winny posiadać rozwiązania umożliwiające migrację organizmów wodnych, w szczególności ryb.

9. Zbiorniki wodne zaprojektować jako zbiorniki boczne. Zbiorniki winny posiadać charakter zbiorników „przyjaznych płazom”. Projekt zbiorników uzgodnić ze specjalistą herpetologiem.

10. Do zabezpieczenia przeciwozyjnego brzegów cieków nie wykorzystywać materacy lub koszy gabionowych.

11. Na etapie wykonawstwa prac zaplecze budowy, składy materiałów i paliw oraz parki maszynowe zorganizować na terenie utwardzonym, zabezpieczonym warstwą nieprzepuszczalną z dala od cieków wodnych i miejsc podmokłych.

12. Prowadzić odpowiednią technologię robót dostosowaną do warunków środowiskowych, zastosować ograniczenie do niezbędnego minimum prac ziemnych o charakterze wykopów oraz dążyć do jak najczęstszego stosowania robót ręcznych.

13. Przy realizacji projektu możliwie w największym stopniu wykorzystywać materiał naturalny.

14. Na etapie realizacji zapewnić właściwe gospodarowanie odpadami w warunkach uniemożliwiających ich negatywne oddziaływanie na środowisko.

15. Przy realizacji przedsięwzięcia należy zapewnić ciągłość hydromorfologiczną cieką.

Uzasadnienie

Nadleśnictwo Wałbrzych z/s w Boguszowie Gorcach przy ul. Miłej 2, wnioskiem z dnia 26.04.2019 r. uzupełnionym ostatecznie w dniu 30.09.2019 r., wystąpiło do tut. Organu o wydanie decyzji o środowiskowych uwarunkowaniach dla przedsięwzięcia pn.: „Kompleksowe zagospodarowanie zlewni Potoku Chwaliszówka – Cysterska Woda, pod kątem adaptacji obiektów małej retencji, celem pełnienia funkcji przeciwpowodziowych”, planowanego na dz. nr 409, 410, 403, 407, obręb Struga; 295, 297, 299, 316 obręb Lubomin; 585, 586, 588, 589, 592, 593, 1047/2 obręb Stare Bogaczowice (lokalizacja przedsięwzięcia po sprostowaniu pismem znak ZG.082.7.2019.MM z dnia 12.08.2019 r.). Decyzja o środowiskowych uwarunkowaniach jest niezbędna do uzyskania decyzji o warunkach zabudowy i zabudowania terenu, decyzji o pozwoleniu na budowę, pozwolenia wodnoprawnego na regulację wód oraz pozwolenia wodnoprawnego na wykonanie urządzeń wodnych. Zgodnie z art. 74 ust. 1 oraz ust. 2 *ustawy ooś.* do wniosku załączono Kartę informacyjną przedsięwzięcia oraz niezbędną dokumentację.

Organem właściwym do wydania decyzji o środowiskowych uwarunkowaniach w przedmiotowej sprawie, zgodnie z art. 75 ust. 1 pkt 4 *ustawy ooś.*, jest Wójt Gminy Stare Bogaczowice.

Wniosek o wydanie decyzji o środowiskowych uwarunkowaniach wpłynął do organu prowadzącego postępowanie przed dniem wejścia w życie rozporządzenia Rady Ministrów z dnia 10 września 2019 r. w sprawie przedsięwzięć mogących znacząco oddziaływać na środowisko

(Dz. U. z 2019 r. poz. 1839), zatem zastosowanie znajdzie dyspozycja §4 ww. aktu normatywnego stanowiąca, i organ stosuje przepisy dotychczasowe. Zgodnie z powyższym, planowana inwestycja należy do przedsięwzięć mogących potencjalnie znacząco oddziaływać na środowisko wymienionych w §3 ust. 1 pkt 66 uprzedniego rozporządzenia Rady Ministrów z dnia 9 listopada 2010 r. w sprawie przedsięwzięć mogących znacząco oddziaływać na środowisko (Dz. U. z 2016 r. poz. 71) – „budowle piętrzące wodę inne niż wymienione w §2 ust. 1 pkt 35 i 36: a) na obszarach objętych formami ochrony przyrody, o których mowa w art. 6 ust. 1 pkt. 1–5, 8 i 9 ustawy z dnia 16 kwietnia 2004 r. o ochronie przyrody, lub w otulinach form ochrony przyrody, o których mowa w art. 6 ust. 1 pkt. 1–3 tej ustawy, z wyłączeniem budowli piętrzących wodę na wysokość mniejszą niż 1 m realizowanych na podstawie planu ochrony, planu zadań ochronnych lub zadań ochronnych ustanowionych dla danej formy ochrony przyrody, b) jeżeli piętrzenie dotyczy cieków naturalnych, na których nie istnieją budowle piętrzące wodę, c) jeżeli w promieniu mniejszym niż 5 km na tym samym cieku lub cieku z nim połączonym znajduje się inna budowla piętrząca wodę, d) na wysokość nie mniejszą niż 1 m”.

Mając na względzie zapisy art. 74 ust. 3a ustawy ooś, (Stroną postępowania w sprawie wydania decyzji o środowiskowych uwarunkowaniach jest wnioskodawca oraz podmiot, któremu przysługuje prawo rzeczowe do nieruchomości znajdującej się w obszarze, na który będzie oddziaływać przedsięwzięcie w wariantcie zaproponowanym przez wnioskodawcę, z zastrzeżeniem art. 81 ust. 1. Przez obszar ten rozumie się: 1) przewidywany teren, na którym będzie realizowane przedsięwzięcie, oraz obszar znajdujący się w odległości 100 m od granic tego terenu; 2) działki, na których w wyniku realizacji, eksploatacji lub użytkowania przedsięwzięcia zostałyby przekroczone standardy jakości środowiska, lub 3) działki znajdujące się w zasięgu znaczącego oddziaływania przedsięwzięcia, które może wprowadzić ograniczenia w zagospodarowaniu nieruchomości, zgodnie z jej aktualnym przeznaczeniem), tut. Organ ustalił krąg stron postępowania. W przedmiotowej sprawie liczba stron przekracza 10, zatem zgodnie z art. 74 ust. 3 pkt 2 cyt. wyżej ustawy ooś ma zastosowanie art. 49 kpa, wobec czego, Strony na każdym etapie postępowania zawiadamiano poprzez obwieszczenia podane do wiadomości przez zamieszczenie na tablicy ogłoszeń w siedzibie tut. Urzędu Gminy oraz w Biuletynie Informacji Publicznej Gminy Stare Bogaczowice. O wszczęciu postępowania w sprawie wydania decyzji o środowiskowych uwarunkowaniach dla ww. przedsięwzięcia, celu prowadzonego postępowania, organach właściwych do wydania decyzji i opinii, możliwości zapoznania się z aktami sprawy i składania uwag i wniosków na każdym etapie postępowania, strony zostały poinformowane zawiadomieniem znak: RIG.6220.3.2019-4 z dnia 10.10.2019 r. poprzez publiczne obwieszczenie (tablica ogłoszeń w siedzibie urzędu oraz Biuletyn Informacji Publicznej Urzędu Gminy Stare Bogaczowice).

Zgodnie z art. 63 ust. 1 ustawy z dnia 3 października 2008 r. o udostępnianiu informacji o środowisku i jego ochronie, udziale społeczeństwa w ochronie środowiska oraz o ocenach oddziaływania na środowisko, obowiązek przeprowadzenia oceny oddziaływania przedsięwzięcia na środowisko dla planowanego przedsięwzięcia mogącego potencjalnie znacząco oddziaływać na środowisko stwierdza w drodze postanowienia organ właściwy do wydania decyzji o środowiskowych uwarunkowaniach. Postanowienie to zgodnie z art. 64 ust. 1 wydaje się po zasięgnięciu opinii:

- 1) regionalnego dyrektora ochrony środowiska;
- 2) organu, o którym mowa w art. 78 ustawy ooś, w przypadku przedsięwzięć wymagających decyzji, o których mowa w art. 72 ust. 1 pkt 1-3, 10-19 i 21-27, oraz uchwały, o której mowa w art. 72 ust. 1b;
- 3) organu właściwego do wydania pozwolenia zintegrowanego na podstawie ustawy z dnia 27 kwietnia 2001 r. - Prawo ochrony środowiska, jeżeli planowane przedsięwzięcie kwalifikowane jest jako instalacja, o której mowa w art. 201 ust. 1 tej ustawy;

4) organu właściwego do wydania oceny wodnoprawnej, o której mowa w przepisach ustawy z dnia 20 lipca 2017 r. - *Prawo wodne*.

Organ prowadząc postępowanie w ramach procedury kwalifikującej przedsięwzięcie do przeprowadzenia postępowania w sprawie oceny oddziaływania na środowisko, pismem z dnia 10.10.2019 r., znak: RIG.6220.3.2019-1, wystąpił do Regionalnego Dyrektora Ochrony Środowiska we Wrocławiu, pismem znak RIG.6220.3.2019-2 do Państwowego Powiatowego Inspektora Sanitarnego w Wałbrzychu oraz pismem znak RIG.6220.3.2019-3 do Państwowego Gospodarstwa Wodnego Wody Polskie Zarząd Zlewni w Legnicy (pismo to przekazano pismem z dnia 18.10.2019 r. do Dyrektora Regionalnego Zarządu Gospodarki Wodnej Wód Polskich we Wrocławiu, jako organu kompetentnego do wydania opinii), o opinię co do potrzeby obowiązku przeprowadzenia oceny oddziaływania przedsięwzięcia na środowisko, a w przypadku stwierdzenia takiej potrzeby o ustalenie zakresu raportu. Nie było natomiast konieczności wystąpienia do organu, o którym mowa w pkt 3.

Państwowy Powiatowy Inspektor Sanitarny w Wałbrzychu Postanowieniem nr 156/19 z dnia 17.10. 2019 r., znak: PSSE/ZNS/624-23/SM/19) L. Dz. 7483/4395 wyraził opinię o braku potrzeby przeprowadzenia oceny oddziaływania przedsięwzięcia na środowisko.

Dyrektor Regionalnego Zarządu Gospodarki Wodnej Wód Polskich we Wrocławiu, po przeprowadzonej analizie wniosku i załączników, w tym Karty informacyjnej przedsięwzięcia, wydał w dniu 18.11.2019 r., opinię znak WR.RZŚ.435.1445.2019.NR) o braku konieczności przeprowadzenia oceny oddziaływania na środowisko, wskazując jednocześnie na uwzględnienie w niniejszej decyzji określonych warunków (pkt nr 11÷15 orzeczenia niniejszej decyzji). Ponadto organ ten, uwzględniając rodzaj, skalę, lokalizację oraz charakter planowanej inwestycji, która realizowana będzie przy zastosowaniu rozwiązań minimalizujących wpływ dla środowiska oraz zgodnie z obowiązującymi przepisami prawa, stwierdził, że nie przewiduje się negatywnego wpływu przedmiotowej inwestycji na stan jednolitych części wód podziemnych (JCWPd) i powierzchniowych (JCWP) oraz możliwość osiągnięcia celów środowiskowych.

Regionalny Dyrektor Ochrony Środowiska we Wrocławiu przeanalizował przesłaną dokumentację, a następnie wezwał Wnioskodawcę do złożenia wyjaśnień (pismo z dnia 28.10.2019 r.), a także poinformował o braku możliwości rozpatrzenia sprawy w ustawowo wyznaczonym terminie, wyznaczając tym samym nowy termin załatwienia sprawy, a pismem z dnia 29.11.2019 r. ponownie poinformował o niemożliwości rozpatrzenia sprawy w ustawowym terminie z uwagi na konieczność przeprowadzenia szczegółowej analizy materiału dowodowego, wyznaczając nowy termin załatwienia sprawy do dnia 20.12.2019 r. Następnie opinią z dnia 06.12.2019 r., znak: WOOŚ.4220.629.2019.TP.5 wyraził stanowisko o braku konieczności przeprowadzenia oceny oddziaływania przedsięwzięcia na środowisko, wskazując jednocześnie na uwzględnienie w niniejszej decyzji określonych warunków (pkt nr 1÷10 orzeczenia niniejszej decyzji).

W trakcie prowadzonego postępowania żadna ze stron postępowania nie wniosła uwag do prowadzonego postępowania.

Zgodnie z załączoną do wniosku Kartą informacyjną przedsięwzięcia administracyjnie planowane działania zlokalizowane będzie w leśnictwie Stare Bogaczowice, oddziały 55, 56, 57, 58, 59, 63, 64, 65, 66, 67, 115, 116, 117, 118, 119, 120, w granicach działek ewidencyjnych: 409, 410, 403, 407 obręb Struga; 295, 297, 299, 316 obręb Lubomin; 585, 586, 588, 589, 592, 593, 1047/2 obręb Stare Bogaczowice, gmina Stare Bogaczowice, powiat wałbrzyski, województwo dolnośląskie.

W ramach projektowanej inwestycji planuje się następujące rodzaje prac:

1. Budowę dziewięciu brodów kamiennych z nawierzchnią z kruszywa łamanego.

2. Przebudowę przepustu rurowego na łukowy.
3. Przebudowę dwóch mostków betonowo-kamiennych na mostki drewniano-kamienne, razem z barierkami.
4. Budowę trzech zbiorników retencyjnych o charakterze zbiorników bocznych, razem ze wszystkimi obiektami funkcjonalnie z nimi związanymi.
5. Budowę spowolnienia odpływu ciekłu poprzez zastosowanie przegród drewnianych (deflektorów).

Planuje się wykonanie dziewięciu brodów kamiennych z nawierzchnią z kruszywa łamanego układanego na warstwie kruszywa bez spoinowana i użycia cementu, wyprofilowanego zgodnie z poziomem dna koryta ciekłu. Bród z każdej strony zakończony będzie gruntem kamiennym z kamienia budowlanego o wymiarach 300 x 400 – 500 mm. Wykorzystane zostaną wyłącznie naturalne materiały. Brody będą w dwóch typach. Przebudowany zostanie przepust rurowy na łukowy o długości ok. 7 metrów i o świetle 1,24 m. Podana wysokość przepustu w świetle zawiera grubość materaca kamiennego, ułożonego w ich dnie, tj. gr. 20 cm. Przebudowane będą dwa mostki betonowo-kamienne na mostki drewniano-kamienne wraz z barierkami, płytami najazdowymi i wszystkimi innym niezbędnymi elementami. Zbudowane zostaną również trzy zbiorniki boczne, retencyjne ze wszystkimi obiektami funkcjonalnie z nimi powiązanymi, tj.: dopływy i odpływy, groble, urządzenia upustowe, punkty czerpania wody, przelewy i in. W ramach realizacji oraz eksploatacji niniejszego przedsięwzięcia przewiduje się korzystać z istniejących ciągów komunikacyjnych, tj. wewnętrznych dróg leśnych użytkowanych przez Wnioskodawcę, tj. Nadleśnictwo Wałbrzych.

Na etapie realizacji inwestycji przewiduje się zwracanie szczególnej uwagi na maksymalne zabezpieczenie środowiska wodnego przed przedostaniem się do niego szkodliwych substancji, w tym ropopochodnych, zabezpieczenie sprzętu budowlanego przed możliwością awaryjnego wycieku paliwa, smarów (również w trakcie tankowania) poprzez zastosowanie mat absorpcyjnych, usuwanie odpadów do odpowiednich selektywnych pojemników, wykorzystanie humusu do uporządkowania powierzchni po ukończeniu robót. Jeśli wystąpi taka potrzeba zostanie wykonane odpowiednie zabezpieczenie drzewostanu bezpośrednio sąsiadującego z miejscem prowadzenia prac przed uszkodzeniem, a w miejscach, gdzie jest to możliwe wykonywanie prac następować będzie ręcznie. Wykonywane według zaleceń prace nie stanowią żadnego zagrożenia dla miejscowych zasobów zarówno różnorodności biologicznej jak i zasobów naturalnych, w tym gleby, wody i powierzchni ziemi. Na etapie realizacji przedsięwzięcia należy zastosować ograniczenie do niezbędnego minimum prac ziemnych o charakterze wykopów oraz zabezpieczyć materiałem izolacyjnym miejsca do obsługi samochodów i maszyn roboczych do czasu zakończenia budowy. Ponadto należy zapewnić ciągłość hydromorfologiczną ciekłu, wykorzystać w jak największym stopniu materiał naturalny oraz oprzeć rozwiązania projektowe o dobre praktyki przy realizacji tego typu projektów, m.in. o „Wytyczne do realizacji zadań i obiektów małej retencji i przeciwdziałania erozji wodnej” (cz. I i II).

Na etapie realizacji inwestycji źródłem emisji szkodliwych substancji do powietrza oraz źródłem hałasu będą pojazdy i urządzenia wykorzystywane do przewozu i wywozu materiałów niezbędnych przy wykonywaniu prac realizacyjnych, a także inne pojazdy konieczne do wykonania niektórych robót ziemnych. W wyniku ich funkcjonowania emitowane do atmosfery będą typowe substancje powstałe w procesie spalania paliwa w silnikach spalinowych (NO_x , SO_x , CO_x itp.). Wszelkie maszyny wykorzystywane w tych pracach zasilane będą olejem napędowym. Poziom mocy akustycznej poszczególnych źródeł hałasu (pracujących maszyn i urządzeń), które związane będą z prowadzeniem robót i prac budowlanych będzie się mieścić w granicach 90-105 db (A). Emisja będzie miała charakter nieorganizowany, lokalny i krótkotrwały oraz dotyczyć

będzie jedynie pory dziennej, tj. godzin 6³⁰-22⁰⁰, a jej intensywność nie doprowadzi do przekroczenia poziomów natężenia hałasu na terenach chronionych akustycznie. Podczas eksploatacji przedsięwzięcia nie przewiduje się emisji hałasu, jak również emisji szkodliwych substancji do atmosfery.

Planowany do realizacji obiekt znajduje się w oddaleniu od siedzib ludzkich i zwartej zabudowy oraz zabytków. Najbliższe zabudowania mieszkalne znajdują się w odległości ok. 500 m w kierunku północnym od terenów objętych inwestycją.

Podczas przeprowadzania prac budowlanych nie będą powstawały ścieki technologiczno-przemysłowe, a ścieki bytowe będą gromadzone, np. w przenośnych, szczelnych sanitariatach typu TOI-TOI i okresowo wywożone przez wyspecjalizowaną firmę. W ramach eksploatacji przedsięwzięcia nie przewiduje się powstawania ścieków bytowych, ponieważ wnioskowany obiekt nie jest przeznaczony do stałego pobytu ludzi. Na etapie realizacji wody opadowe będą wsiąkały bezpośrednio w grunt, bądź spływały do potoku, a na etapie eksploatacji będą wsiąkały w grunt, bądź zasilaly stworzony obszar retencyjny. Na etapie eksploatacji również nie przewiduje się powstawania odpadów. Podczas realizacji zadania odpady w postaci betonu i gruzu betonowego oraz odpady komunalne zostaną wywiezione poza teren prac na składowiska, a odpady drewna, gleby i kamieni zostaną zagospodarowane w miejscu prowadzonych prac – zgodnie z obowiązującymi w tym zakresie przepisami prawa.

W ramach funkcjonowania inwestycji nie dojdzie do bezzwrotnego poboru wody.

W przypadku ewentualnej likwidacji przedsięwzięcia zakres prac będzie obejmował likwidację powstałych budowli, zagospodarowanie powstałych odpadów analogicznych do etapu realizacji oraz przywrócenie stanu pierwotnego. Etap likwidacji należy uznać za najbardziej niekorzystny dla środowiska, gdyż oprócz oddziaływań analogicznych do etapu realizacji zostanie zlikwidowane siedlisko wielu organizmów, w tym zapewne także gatunków chronionych takich jak np. płazy, motyle, ptaki, a opisywana powierzchnia straci też swoje możliwości retencyjne i ograniczające skutki erozji wodnej. Na żadnym z etapów, tj. realizacji, eksploatacji i likwidacji przedsięwzięcia nie wystąpi negatywne oddziaływanie na jednolitą część wód podziemnych, m.in. ze względu na brak poborów wód podziemnych, brak naruszenia warstw nieprzepuszczalnych oraz skalę planowanego przedsięwzięcia, które posiada ograniczone możliwości oddziaływania.

Projektowana inwestycja zlokalizowana jest w granicach jednostki planistycznej gospodarowania wodami - jednolitej części wód powierzchniowych (JCWP) – „Strzegomka od źródła do zb. Dobromierz” (kod PLRW60004134831). Zgodnie z zapisami Planu gospodarowania wodami na obszarze dorzecza Odry (Dz. U. z 2016 r. poz. 1967) JCWP została ona oceniona, jako silnie zmieniona część wód o złym stanie, zagrożona nieosiągnięciem celu środowiskowego, jakim jest dobry potencjał ekologiczny i dobry stan chemiczny. Rozpatrywany obszar znajduje się w obrębie jednolitej części wód podziemnych (JCWPd) nr 108 o kodzie PLGW6000108. JCWPd nr 108 charakteryzuje się dobrym stanem ilościowym i dobrym stanem chemicznym. JCWPd 108 została oceniona, jako niezagrożona nieosiągnięciem celów środowiskowych. Teren inwestycji nie znajduje się na obszarach narażonych na niebezpieczeństwo powodzi.

Po przeanalizowaniu możliwości oddziaływania przedmiotowego przedsięwzięcia w zakresie aspektów przyrodniczych stwierdzić należy, że w zasięgu oddziaływania planowanego przedsięwzięcia nie występują obszary przylegające do jezior. W zasięgu oddziaływania występują natomiast obszary górskie, obszary leśne, obszary wodno-błotne,

obszary wymagające specjalnej ochrony ze względu na występowanie gatunków roślin i zwierząt lub ich siedlisk lub siedlisk przyrodniczych objętych ochroną, w tym obszary Natura 2000 oraz pozostałe formy ochrony przyrody - w rozumieniu art. 6 ustawy z dnia 16 kwietnia 2004 r. o ochronie przyrody (Dz. U. z 2018 r., poz. 1614 ze zm.).

Inwestycja znajduje się na terenie form ochrony przyrody Obszar Chronionego Krajobrazu „Masyw Trójgarbu”. Przedsięwzięcie realizowane będzie również w obrębie i w bezpośrednim sąsiedztwie obszarów o płytkim zaleganiu wód podziemnych (w tym siedlisk łęgowych i ujść rzek) oraz korytarza ekologicznego Góry Stołowe - Północ. Zgodnie z zapisami § 4 ust. 1 rozporządzenia Nr 23 Wojewody Dolnośląskiego z dnia 27 lutego 2008 r. w sprawie Obszaru Chronionego Krajobrazu „Masyw Trójgarbu”. (Dz. Urz. Woj. Doln. z 2008 r. Nr 317, poz. 3922) na terenie ww. Obszaru Chronionego Krajobrazu obowiązuje szereg zakazów, w tym m in. zakaz realizacji przedsięwzięć mogących znacząco oddziaływać na środowisko. Jednakże, zgodnie z zapisami art. 24 ust. 2 pkt 3 ustawy z dnia 16 kwietnia 2004 r. o ochronie przyrody (Dz. U. z 2018 r., poz. 1614 ze zm.), zakazy te nie dotyczą realizacji inwestycji celu publicznego w rozumieniu art. 2 pkt 5 ustawy o planowaniu i zagospodarowaniu przestrzennym. Przedmiotowa inwestycja zalicza się do inwestycji celu publicznego wskazanych w art. 6 pkt 4 ustawy z dnia 21 sierpnia 1997 r. o gospodarce nieruchomościami (Dz. U. z 2018 r., poz. 2204 ze zm.). W związku z tym, zakazy określone w ww. rozporządzeniu nie dotyczą realizacji przedmiotowej inwestycji.

Ze względu na fakt, iż w ramach inwestycji planuje się ingerencję w środowisko stwierdzić należy, iż jego realizacja wiązać się może z negatywnym oddziaływaniem na istniejące ekosystemy. W celu zminimalizowania ryzyka negatywnego oddziaływania na elementy środowiska przyrodniczego wskazano na konieczność określenia warunków realizacji przedsięwzięcia. Warunek określony w punkcie 1 ma na celu zagwarantowanie, że prace realizowane będą z uwzględnieniem uwarunkowań przyrodniczych i zostaną one wykonane bez szkody dla siedlisk przyrodniczych oraz stanowisk i siedlisk chronionych gatunków roślin i zwierząt. Obecność nadzoru przyrodniczego ma zapewnić także właściwą reakcję w przypadku sytuacji nagłych, nieprzewidzianych na etapie planowania inwestycji, co zminimalizuje ryzyko negatywnego oddziaływania na ww. elementy przyrodnicze. Warunek punktów 2 i 3 nałożono w celu ochrony zwierząt, w szczególności ptaków w trakcie okresu lęgowego. Warunki punktów 4 i 5 mają na celu zachowanie oraz zabezpieczenie płatów siedlisk przyrodniczych (ziołorośla lepiężnikowe, łągi nadrzeczne) oraz miejsc występowania rzadkich i objętych ochroną roślin (zimowit jesienny, śnieżyca wiosenna) i zwierząt przed zniszczeniem w wyniku prac związanych z realizacją przedsięwzięcia. Warunek punktu 6 ma na celu spowolnienie spływu wód w potoku i poprawę jego warunków hydrologicznych, co wydatnie przyczyni się do polepszenia obecnego stanu ekosystemów w obrębie i w bezpośrednim sąsiedztwie potoku. Warunek punktu 7 nałożono w celu zachowania obecnego naturalnego i zróżnicowanego morfologicznie charakteru cieków, w których występują naturalne elementy pełniące funkcje deflektorów nurtu takie jak: głazy, konary, pnie drzew i progi skalne. Warunki punktów 8 i 9 nałożono w celu zachowania ciągłości biologicznej cieku Chwaliszówka i umożliwienie migracji organizmów wodnych, w szczególności ryb. Ponadto wypełnienie warunku 9 przyczyni się do poprawy warunków siedliskowych dla płazów i innych zwierząt związanych z biotopami wodnymi, w szczególności bezkręgowców. Wypełnienie warunku punktu 10 przyczyni się do zachowania stref brzegowych cieków i zbiorników w formie zbliżonej do stanu naturalnego, poprzez zastosowanie materiałów, które w mniejszym stopniu niż gabiony mogą zmienić morfologię stref brzegowych cieków lub zbiorników.

Powyższe warunki realizacji przedsięwzięcia określono na podstawie opracowania pn.: „Inwentaryzacja przyrodnicza obszarów planowanych do objęcia programem malej retencji wodnej w Nadleśnictwie Wałbrzych w ramach przedsięwzięcia „Kompleksowy projekt

adaptacji lasów i leśnictwa do zmian klimatu - mała retencja oraz przeciwdziałanie erozji wodnej na terenach górskich" Kisiel P. i in. 2017, stanowiącego załącznik do Karty informacyjnej przedsięwzięcia.

Wnioskowana inwestycja jest istotną częścią dużego ogólnopolskiego projektu pn. „Kompleksowy projekt adaptacji lasów i leśnictwa do zmian klimatu — mała retencja oraz przeciwdziałanie erozji wodnej na terenach górskich”. Przytoczony projekt stanowi zbiór wyselekcjonowanych i powiązanych ze sobą działań mających na celu m.in. zapobieganie powstawaniu lub minimalizację negatywnych skutków zjawisk w postaci niszczącego działania wód wezbraniowych, powodzi i podtopień, suszy i pożarów poprzez rozwój systemów małej retencji i zwiększenie ilości magazynowanej wody. Łączy aspekty retencjonowania wody i ochrony przeciwpowodziowej, kładąc zdecydowany nacisk na realizację niewielkich inwestycji w początkowym biegu rzek i strumieni w zlewniach górskich. Opisywany etap nosi nazwę „Kompleksowe zagospodarowanie zlewni Potok Chwaliszówka – Cysterska Woda, pod kątem adaptacji obiektów małej retencji, celem pełnienia funkcji przeciwpowodziowych”.

Uwzględniając planowany zakres prac oraz specyfikę oddziaływań na etapie realizacji i eksploatacji, przy wdrożeniu warunków nałożonych niniejszą decyzją, przedsięwzięcie nie powinno znacząco negatywnie oddziaływać na środowisko przyrodnicze i krajobraz Obszaru Chronionego Krajobrazu „Masyw Trójgarbu”, siedlisk łągowych i ujść rzek oraz korytarza ekologicznego Góry Stołowe – Północ. Ponadto realizacja inwestycji nie powinna wpłynąć na spadek różnorodności gatunkowej - realizacja inwestycji nie powinna spowodować wyginięcia żadnej populacji gatunku na przedmiotowym terenie. W związku z powyższym oceniono, że realizacja przedmiotowej inwestycji nie będzie wpływała na różnorodność biologiczną, rozumianą jako zmienność wewnątrzgatunkową (różnorodność genowa), międzygatunkową (różnorodność gatunków) i ponadgatunkową (różnorodność ekosystemów i krajobrazów). Realizacja przedmiotowej inwestycji, (przy jednoczesnym wdrożeniu warunków) nie będzie wpływała na różnorodność biologiczną, rozumianą jako zmienność wewnątrzgatunkową (różnorodność genowa), międzygatunkową (różnorodność gatunków) i ponadgatunkową (różnorodność ekosystemów i krajobrazów).

Planowane działania mają charakter proekologiczny i przyczynią się w znacznej mierze do poprawy warunków środowiskowych przylegających bezpośrednio terenów, a także zabezpieczą te miejsca przed zagrożeniem powodziowym. Przebudowa przepustu rurowego na przepust półotwarty polepszy warunki migracyjne bytujących tam organizmów wodnych, a także pozwoli na skuteczniejsze odprowadzanie wody podczas roztopów lub w czasie letnich wezbrań. Budowa brodów kamiennych pozwoli chronić naturalny bieg potoku, polepszy jego przepływ oraz ułatwi migrację organizmów wodnych. Przebudowa mostków betonowo-kamiennych na drewniano-kamienne pozwoli na zwiększenie ilości materiałów naturalnych w przyrodzie oraz na ograniczenie ilości betonu. Przy realizacji planowanego przedsięwzięcia zostaną wykorzystane materiały naturalne, takie jak drewno, kamień i ziemia. Ukształtowanie i dostępność terenu wymusza wykonanie wielu prac bez udziału ciężkiego sprzętu.

W karcie informacyjnej przedsięwzięcia zaproponowano rozwiązania chroniące środowisko naturalne we wszystkich jego komponentach w fazie realizacji inwestycji. Wszelkie emisje i uciążliwości powstające w fazie budowy ustaną wraz z zakończeniem prac budowlanych i nie będą powodowały stałych zmian w środowisku. Uwzględniając zastosowanie sprawnych maszyn i urządzeń budowlanych oraz materiałów posiadających wszelkie wymagane certyfikaty i atesty zgodności z normami branżowymi, nie przewiduje się zanieczyszczenia wód ani gruntów w wyniku realizacji przedmiotowej inwestycji. Wszelkie elementy konstrukcji obiektów wykonane zostaną z materiałów niezagrażających jakości wody. W fazie eksploatacji inwestycji nie przewiduje się powstawania negatywnych oddziaływań na środowisko, powstawania ścieków, ani odpadów, hałasu, ani emisji szkodliwych substancji do atmosfery. Przedsięwzięcie

nie spowoduje zmiany obecnego sposobu zagospodarowania terenu.

Po zakończeniu robót budowlanych teren zostanie uporządkowany i zagospodarowany zgodnie z projektem. W karcie informacyjnej przedstawiono ewentualne warianty realizacji przedsięwzięcia i uzasadniono przyjęty wariant jako najlepszy dla ochrony środowiska. Realizacja projektu, przyniesie pozytywne skutki dla środowiska naturalnego. Wykonanie inwestycji przyczyni się do poprawy warunków środowiskowych przylegających bezpośrednio terenów, a także zabezpieczy te miejsca przed zagrożeniem powodziowym. Zmagazynowana zostanie większa ilość wody, która przy obecnie występujących suszach letnich jest bardzo potrzebna. Środowisko stanie się atrakcyjniejsze poprzez zwiększoną wilgotność względną powietrza i gleby, zwiększy się bioróżnorodność gatunkowa.

Po przeanalizowaniu załączonej do wniosku karty informacyjnej przedsięwzięcia, uwzględniając rodzaj, skalę, lokalizację oraz charakter planowanej inwestycji, która realizowana będzie przy zastosowaniu rozwiązań minimalizujących wpływ dla środowiska oraz zgodnie z obowiązującymi przepisami prawa, nie przewiduje się negatywnego wpływu przedmiotowej inwestycji na stan jednolitych części wód podziemnych (JCWPd) i powierzchniowych (JCWP) oraz możliwość osiągnięcia celów środowiskowych

Z uwagi na to, że planowane przedsięwzięcie realizowane będzie w znacznej odległości od granic kraju oraz ze względu na ograniczony do najbliższego otoczenia zasięg oddziaływania, nie występuje transgraniczne oddziaływanie na środowisko.

Teren przeznaczony pod przedmiotową inwestycję nie jest objęty miejscowym planem zagospodarowania przestrzennego.

Po zebraniu materiału dowodowego pozwalającego na wydanie orzeczenia w niniejszej sprawie, pismem z dnia 10.12.2019 r., znak: RIG.6220.3.2019-6, zgodnie z art. 10 i 49 *ustawy kpa* poinformowano Strony o uzyskaniu wszystkich opinii, zakończeniu postępowania w sprawie wydania decyzji o środowiskowych uwarunkowaniach oraz o prawie czynnego udziału w postępowaniu administracyjnym polegającym na wypowiedzeniu się co do zebranych dowodów i materiałów oraz zgłoszonych żądań w terminie 7 dni od doręczenia pisma. W wyznaczonym przez tut. Organ terminie żadna ze stron nie wypowiedziała się co do zebranego materiału dowodowego w sprawie.

Wypełniając dyspozycję ustawową zawartą w art. 63 ust. 1 ustawy o udostępnianiu informacji o środowisku i jego ochronie, udziale społeczeństwa w ochronie środowiska oraz o ocenach oddziaływania na środowisko, szczegółowo przeanalizowano kryteria związane z kwalifikowaniem przedsięwzięcia mogącego potencjalnie znacząco oddziaływać na środowisko i uznano, że planowane przedsięwzięcie nie spowoduje zmiany standardów jakości środowiska i nie powinno negatywnie oddziaływać na ludzi i środowisko. Na podstawie dostarczonej Karty informacyjnej przedsięwzięcia, opinii organów pomocniczych oraz w wyniku szczegółowej analizy możliwego wpływu przedmiotowej inwestycji na środowisko orzeczono jak w sentencji decyzji.

POUCZENIE

- Od niniejszej decyzji służy stronie odwołanie do Samorządowego Kolegium Odwoławczego z siedzibą w Wałbrzychu przy art. Wyzwolenia 24, za pośrednictwem Wójta Gminy Stare Bogaczowice w terminie 14 dni od daty jej otrzymania.
- Decyzja o środowiskowych uwarunkowaniach nie rodzi praw do terenu oraz nie narusza prawa własności i uprawnień osób trzecich.

- Zgodnie z art. 72 ust. 3 ustawy z 3 października 2008 r. o udostępnieniu informacji o środowisku i jego ochronie, udziale społeczeństwa w ochronie środowiska oraz o ocenach oddziaływania na środowisko (Dz. U. z 2018r., poz. 2081 ze zm.) – dalej ustawy oos, decyzję o środowiskowych uwarunkowaniach dołącza się do wniosku o wydanie decyzji, o której mowa w art. 72 ust. 1 oraz do zgłoszenia, o którym mowa w art. 72 ust. 1a. Złożenie wniosku lub dokonanie zgłoszenia powinno nastąpić w terminie 6 lat od dnia, w którym decyzja o środowiskowych uwarunkowaniach stała się ostateczna.

- Złożenie wniosku lub dokonanie zgłoszenia może nastąpić w terminie 10 lat od dnia, w którym decyzja o środowiskowych uwarunkowaniach stała się ostateczna, o ile strona, która złożyła wniosek o wydanie decyzji o środowiskowych uwarunkowaniach, lub podmiot, na który została przeniesiona ta decyzja, otrzymali, przed upływem ww. terminu, od organu, który wydał decyzję o środowiskowych uwarunkowaniach, stanowisko, że aktualne są warunki realizacji przedsięwzięcia zawarte w decyzji o środowiskowych uwarunkowaniach lub postanowieniu, o którym mowa w art. 90 ust. 1 ustawy oos, jeżeli było wydane.

- W trakcie biegu terminu do wniesienia odwołania strona może zrzec się prawa do wniesienia odwołania wobec organu administracji publicznej, który wydał decyzję.

- Z dniem doręczenia organowi administracji publicznej oświadczenia o zrzeczeniu się prawa do wniesienia odwołania przez ostatnią ze stron postępowania, decyzja staje się ostateczna i prawomocna. Decyzja podlega wykonaniu przed upływem terminu do wniesienia odwołania, jeżeli jest zgodna z żądaniem wszystkich stron lub jeżeli wszystkie strony zrzekły się prawa do wniesienia odwołania.

Zgodnie z ustawą o opłacie skarbowej za wydanie niniejszej decyzji pobrano opłatę skarbową w wysokości 205,00 zł (słownie: dwieście pięć złotych)



Z up. Wójta Gminy
Kierownik Referatu Inwestycji
Ochrony Środowiska i Gospodarki Mieniem
Małgorzata Szczygielska

Załączniki:

1. Charakterystyka planowanego przedsięwzięcia zgodnie z art. 84 ust. 2 ustawy oos

Otrzymują:

1. Inwestor – PGL LP Nadleśnictwo Wałbrzych, ul. Miła 2, 58-372 Boguszów-Gorce.
2. RIG.a/a.ap.
3. Pozostałe strony wg rozdzielnika – art. 49 kpa – poprzez obwieszczenie.

Do wiadomości:

1. Regionalny Dyrektor Ochrony Środowiska we Wrocławiu (e-PUAP)
2. Dyrektor Regionalnego Zarządu Gospodarki Wodnej Wód Polskich we Wrocławiu (e-PUAP)
3. Państwowy Powiatowy Inspektor Sanitarny, ul. Armii Krajowej 35 c, 58 – 302 Wałbrzych (e-PUAP)

Sprawę prowadzi: Agnieszka Pasieka, Tel. 74/8452165.

Stwierdza się, że decyzja

jest ostateczna 04.03.2022.

Z up. Wójta Gminy
Kierownik Referatu Inwestycji,
Ochrony Środowiska i Gospodarki Mieniem
Małgorzata Szczygielska

Charakterystyka planowanego przedsięwzięcia

Przedsięwzięcie jest składową dużą programu pod nazwą „Kompleksowy projekt adaptacji lasów i leśnictwa do zmian klimatu - mała retencja oraz przeciwdziałanie erozji wodnej na terenach górskich”, realizowanego na terenie czterech Regionalnych Dyrekcji Lasów Państwowych (Katowice, Kraków, Krosno, Wrocław). W realizację projektu zaangażowanych jest pięć nadleśnictw. Nadleśnictwo Wałbrzych w ramach programu planuje wykonać szereg działań na terenie dziewięciu leśnictw w górnym biegu zlewni rzek Poleśnicy, Sokłowca, Chwaliszówki oraz odpływach Bystrzycy, Lesku i Ścinawki. Opisany etap nosi nazwę: „Kompleksowe zagospodarowanie zlewni Potoku Chwaliszówka – Cysterska Woda, pod kątem adaptacji obiektów małej retencji, celem pełnienia funkcji przeciwpowodziowych” i jest planowane do realizacji w leśnictwie Stare Bogaczowice, oddziały 55, 56, 57, 58, 59, 63, 64, 65, 66, 67, 115, 116, 117, 118, 119, 120, w granicach działek ewidencyjnych: 409, 410, 403, 407 obręb Struga; 295, 297, 299, 316 obręb Lubomin; 585, 586, 588, 589, 592, 593, 1047/2 obręb Stare Bogaczowice, gmina Stare Bogaczowice, powiat wałbrzyski, województwo dolnośląskie.

Planowana inwestycja odbędzie się na Potoku Chwaliszówka w obrębie masywu Trójgarbu. Planowany do realizacji obiekt znajduje się w oddaleniu od siedzib ludzkich i zwartej zabudowy, najbliższe zabudowania mieszkalne znajdują się odległości ok. 500 m w kierunku północnym od terenów objętych inwestycją. Działki inwestycyjne nie znajdują się w obrębie zabytkowych obiektów i nie podlegają ochronie prawnej w myśl ustawy z dnia 23.07.2003 r. *o ochronie zabytków i opiece nad zabytkami*. Teren ten jest użytkowany przez Nadleśnictwo Wałbrzych zgodnie z prowadzoną przez nie gospodarką leśną, porośnięty jest przez siedlisko łągu jesionowego. Przedsięwzięcie nie spowoduje zmiany obecnego sposobu zagospodarowania terenu. Planowana inwestycja nie znajduje się na terenach zagrożonych powodzią. Planowane przedsięwzięcie nie znajduje się w obrębie obszaru Natura 2000, inwestycja znajduje się w obszarze chronionego krajobrazu Masyw Trójgarbu oraz w korytarzu ekologicznym Góry Stołowe – Północ.

Przedsięwzięcie nie spowoduje zmiany obecnego sposobu zagospodarowania terenu. W wyniku przeprowadzonych prac powierzchnia biologicznie czynna nie ulegnie zmniejszeniu.

Przedmiotowe przedsięwzięcie stanowi zbiór wyselekcjonowanych i powiązanych ze sobą działań mających na celu m.in. zapobieganie powstawaniu lub minimalizację negatywnych skutków zjawisk w postaci niszczącego działania wód wezbraniowych, powodzi i podtopień, suszy i pożarów poprzez rozwój systemów małej retencji i zwiększenie ilości magazynowanej wody. Wszystkie ww. elementy wpływają negatywnie na stan jakościowy środowiska leśnego, które to stanowi miejsce bytowania, żerowania oraz rozrodu dla licznych przedstawicieli fauny oraz jest miejscem występowania specyficznej dla tego typu środowiska flory. Wystąpienie zjawiska w postaci suszy, powodzi (bądź innych wymienionych na wstępie pisma) jest równoznaczne z wprowadzaniem zmian środowiskowych, które mogą przełożyć się na straty w ich populacji. Wobec powyższego przedsięwzięcie to ma również na celu ochronę miejsc bytowania, żerowania lub rozrodu, a co się z tym wiąże, zagwarantowania stabilności ich populacji. Planowane przedsięwzięcie łączy aspekty retencjonowania wody i ochrony przeciwpowodziowej, kładąc zdecydowany nacisk na realizację niewielkich inwestycji w początkowym biegu rzek i strumieni w zlewniach górskich.

W ramach projektowanej inwestycji planuje się szereg prac pozwalających na odpowiednie gromadzenie wody i wzbogacenie siedlisk przyrodniczych, a także pomagające na przemieszczanie się wzdłuż cieków ryb i płazów. Przy realizacji planowanego przedsięwzięcia, duży nacisk położony zostanie na wykorzystanie ekologicznych, odnawialnych materiałów, takich jak drewno, kamień, ziemia. Ukształtowanie terenu, wilgotne podłoże oraz wartość przyrodnicza omawianego terenu wymusza wykonanie większości prac bez udziału ciężkiego sprzętu. W miejscach szczególnej ostrożności z uwagi na środowisko przyrodnicze, prace wykonywane będą ręcznie. W ramach realizacji oraz eksploatacji niniejszego przedsięwzięcia przewiduje się korzystać z istniejących ciągów komunikacyjnych, tj. wewnętrznych dróg leśnych. Przedsięwzięcie, po jego zakończeniu, przyniesie pozytywne skutki dla środowiska naturalnego. Zretencjonowana woda w zbiornikach polepszy jakość środowiska i stworzy odpowiednie warunki dla gatunków bytujących tam, a jednocześnie zwiększy zapas wody.

Przebudowa przepustu rurowego na przepust półotwarty polepszy warunki migracyjne bytujących tam organizmów wodnych, a także pozwoli na skuteczniejsze odprowadzanie wody podczas roztopów lub w czasie letnich wezbrań. Budowa brodów kamiennych pozwoli chronić naturalny bieg potoku, polepszy jego przepływ oraz ułatwi migrację organizmów wodnych. Przebudowa mostków betonowo-kamiennych na drewniano-kamienne pozwoli na zwiększenie ilości materiałów naturalnych w przyrodzie oraz na ograniczenie ilości betonu. Nie będzie również zachodziło zjawisko zwalniania cieku rumoszem drzewnym lub kamiennym. Powierzchnie budowanych bocznych zbiorników retencyjnych zostaną ograniczone o miejsce występowania zimowitów jesiennych, śnieżycy wiosennej, ziołorośli lepiężnikowych, a także zajmowane siedlisko łąkowe strumieniówki. Zbiorniki będą miały charakter zbiorników przyjaznych płazom. Wszelkie prace będą wykonywane poza okresem od 1.03 do 15.07, pod nadzorem herpetologicznym, ornitologicznym i botanicznym.

Prowadzone będą prace przygotowawcze, polegające na ewentualnej wycince drzew, na karczowaniu pni i krzewów oraz mechanicznym zebraniu humusu oraz prace rozbiórkowe przy przebudowywanych przepustach. Planuje się szereg prac ziemnych, zgodnych z obowiązującą normą, w celu m.in. wykopania zbiorników wodnych, wyprofilowania skarp i in. Będą prowadzone także prace rozbiórkowe przepustu i w miejscach, gdzie planowane są nowe obiekty. Planuje się wykonanie dziewięciu brodów kamiennych z nawierzchnią z kruszywa łamanego układanego na warstwie kruszywa bez spoinowana i użycia cementu, wyprofilowanego zgodnie z poziomem dna koryta cieku. Bród z każdej strony zakończony będzie gurtym kamiennym z kamienia budowlanego o wymiarach 300 x 400 - 500 mm. Wykorzystane zostaną wyłącznie naturalne materiały. Brody będą w dwóch typach: 1) poziom brodu wyniesiony będzie w stosunku do istniejącego dna cieku na wysokość ok. 0,10 m. Konstrukcja brodu nachylona 5% w kierunku osi cieku, wysokość piętrzenia 10 cm, 2) dla dwóch obiektów planuje się wykonanie dodatkowo przez ich środek wzdłuż spadku podłużnego, korytka z obniżeniem ok. 10 cm w stosunku do pozostałej konstrukcji. Poziom tych brodów wyniesiony będzie w stosunku do istniejącego dna cieku na wysokość ok. 0,20 m (poziom piętrzenia). Konstrukcja brodu nachylona 10% w kierunku osi cieku. Ponadto przebudowany zostanie przepust rurowy na łukowy o długości ok. 7 metrów i o świetle 1,24 m. Podana wysokość przepustu w świetle zawiera grubość materaca kamiennego, ułożonego w ich dnie, tj. gr. 20 cm. Zbudowane zostaną trzy zbiorniki boczne, retencyjne ze wszystkimi obiektami funkcjonalnie z nimi powiązanymi, tj.: dopływy i odpływy, groble, urządzenia upustowe, punkty czerpania wody, przelewy i in. Oprócz tego zostaną przebudowane dwa mostki na drewniano-kamienne wraz z barierkami, płytami najazdowymi i wszystkimi innym niezbędnymi elementami. Powierzchnia całej nieruchomości, na której planowane jest przedsięwzięcie, obejmująca teren wyszczególnionych działek, wynosi 361,41 ha. Inwestycja odbywać się będzie w miejscu istniejących obiektów budowlanych: przepust: 0,05 ha, dwa

mostki : 0,30 ha. Powierzchnia zajęta przez nowo powstałe obiekty wyniesie odpowiednio: dziewięć brodów 0,02 ha, trzy zbiorniki 0,65 ha. Przebudowany zostanie przepust rurowy na łukowy o długości ok. 7 m, o świetle 1,24m.

Na etapie realizacji inwestycji przewiduje się następujące rozwiązania chroniące środowisko i minimalizujące jego negatywne oddziaływanie:

- na etapie wykonawstwa prac zwracanie szczególnej uwagi na maksymalne zabezpieczenie środowiska wodnego przed przedostaniem się do niego szkodliwych substancji, w tym ropopochodnych,
- zabezpieczenie sprzętu budowlanego przed możliwością awaryjnego wycieku paliwa, smarów, również w trakcie tankowania, poprzez stosowanie mat absorpcyjnych,
- ogrodzenie terenu robót,
- wyłączanie maszyn podczas postoju,
- usuwanie odpadów do odpowiednich selektywnych pojemników,
- nie prowadzenie prac z użyciem ciężkiego sprzętu bezpośrednio w okresie rozrodczym ptaków, płazów i ryb,
- jeśli wystąpi taka potrzeba, odpowiednie zabezpieczenie drzewostanu bezpośrednio sąsiadującego z miejscem prowadzenia prac przed uszkodzeniem,
- wykonywanie prac ręcznie, w miejscach gdzie jest to możliwe,
- wprowadzenie odpowiedniej technologii prac i przerw w pracy zapobiegających zbytniemu hałasowi,
- przejazd ciężkiego sprzętu (tj. koparek i ciężarówek) ograniczyć jak najbardziej do poruszania się wyłącznie drogami leśnymi,
- wykorzystanie humusu do uporządkowania powierzchni po ukończeniu robót,
- ograniczenie użycia materiałów nienaturalnych,
- dozór botaniczny, ornitologiczny i herpetologiczny.

W celu ograniczenia wystąpienia potencjalnego niekorzystnego wpływu na JCW zostaną podjęte takie kroki, jak:

- zastosowanie urządzeń i rozwiązań technicznych ingerujących w środowisko w jak najmniejszym stopniu,
- stosowanie niezbędnych środków technicznych i organizacyjnych w celu utrzymania w czystości dróg dojazdowych i wyjazdowych z terenu planowanej inwestycji,
- ograniczenie emisji pyłu w trakcie transportu materiałów budowlanych i prowadzenia prac budowlanych (stosowanie plandek itp.),
- zapewnienie stanowiska z sorbentem służącym do likwidacji ewentualnie powstałych wycieków i wylewów substancji ropopochodnych w pobliżu miejsca postoju i tankowania maszyn,
- uporządkowanie terenu robót po ich zakończeniu.

Przy zachowaniu i przestrzeganiu odpowiednich, standardowych działań wykonawczych, na etapie eksploatacji nie ma potrzeby podejmowania dodatkowych działań minimalizujących negatywny wpływ na środowisko.

Na etapie realizacji ścieki bytowe będą gromadzone w przenośnych szczelnych

sanitariatach np. typu TOI- TOI i okresowo wywożone przez wyspecjalizowaną firmę. Podczas przeprowadzania prac budowlanych nie będą powstawały ścieki technologiczno-przemysłowe, a powstałe wody opadowe będą wsiąkały bezpośrednio w grunt, bądź spływały do potoku. Na etapie eksploatacji ścieki bytowe oraz technologiczno-przemysłowe nie będą występować, a wody opadowe będą wsiąkały w grunt, bądź będą zasilały stworzony obszar retencyjny. Na etapie realizacji przedsięwzięcia powstałe odpady (drewno, gleba i ziemia w tym kamienie, odpady betonu oraz gruz betonowy, odpady komunalne) należy zagospodarować lub przekazać do odzysku lub unieszkodliwienia zgodnie z obowiązującymi przepisami szczegółowymi, będą one zbierane selektywnie i przekazane uprawnionym podmiotom, natomiast na etapie eksploatacji nie przewiduje się powstawania odpadów.

Emisja do powietrza substancji szkodliwych i hałasu będzie występowała jedynie w fazie realizacji przedsięwzięcia, a emitować je będą silniki spalinowe pojazdów wykorzystywanych do transportu materiałów i maszyn wykonujących inne prace. Zarówno na etapie realizacji jak i na etapie eksploatacji nie będzie powstawać promieniowanie elektromagnetyczne.


Z uwagi na skalę i charakter prac oraz późniejszą eksploatację nie przewiduje się możliwości wystąpienia oddziaływania transgranicznego.

W przypadku ewentualnej likwidacji planowanego przedsięwzięcia zakres prac będzie obejmował: likwidację powstałych budowli, zagospodarowanie powstałych odpadów analogicznych do etapu realizacji oraz przywrócenie stanu pierwotnego.

Z up. Wójta Gminy
Kierownik Referatu Inwestycji,
Ochrony Środowiska i Gospodarki Mieniem
Małgorzata Szczygielska



**REGIONALNY DYREKTOR
OCHRONY ŚRODOWISKA
WE WROCŁAWIU**
AL. JANA MATEJKI 6
50-333 WROCŁAW



WOOŚ.4220.629.2019.TP.5

Wrocław, dnia 6 grudnia 2019 r.

OPINIA

Na podstawie art. 64 ust. 1 pkt 1 i ust. 3, 3a i 4 ustawy z dnia 3 października 2008 r. o udostępnianiu informacji o środowisku i jego ochronie, udziale społeczeństwa w ochronie środowiska oraz o ocenach oddziaływania na środowisko (t. j. Dz. U. z 2018 r., poz. 2081 ze zm.), zwanej dalej ustawą ooś, w związku z § 3 ust. 1 pkt 66 lit a rozporządzenia Rady Ministrów z dnia 9 listopada 2010 r. w sprawie przedsięwzięć mogących znacząco oddziaływać na środowisko (t. j. Dz. U. z 2016 r., poz. 71), nawiązując do wniosku Wójta Gminy Stare Bogaczowice z dnia 10 października 2019 r. (data wpływu 14 października 2019 r.), znak: RIG.6220.3.2019-1

wyrażam opinię, że dla przedsięwzięcia polegającego na tworzeniu systemu małej retencji wodnej w ramach zadania pn.: „Kompleksowe zagospodarowanie zlewni Potoku Chwaliszówka - Cysterska Woda, pod kątem adaptacji obiektów małej retencji, celem pełnienia funkcji przeciwpowodziowych”, którego inwestorem jest Państwowe Gospodarstwo Leśne Lasy Państwowe, Nadleśnictwo Wałbrzych, nie istnieje konieczność przeprowadzenia oceny oddziaływania na środowisko.

Jednocześnie na podstawie art. 64. ust 3a w związku z art. 82 ust. 1 pkt 1 lit. b oraz ustawy ooś wskazuję na konieczność określenia w decyzji o środowiskowych uwarunkowaniach następujących warunków:

1. Prace związane z realizacją przedsięwzięcia, w tym wykonanie działań minimalizujących w zakresie oddziaływania przedsięwzięcia na elementy środowiska przyrodniczego, prowadzić pod nadzorem specjalistów: botanika, ornitologa i herpetologa. Szczególny nadzór winien obejmować prace dotyczące m. in.: wycinki drzew i krzewów, lokalizacji dróg dojazdowych i miejsc składowania materiałów budowlanych, robót ziemnych, rekultywacji terenu robót. Zadaniem nadzoru winno być analizowanie na bieżąco prowadzonych prac i wnoszenie ewentualnych uwag umożliwiających ochronę miejsc najcenniejszych pod względem przyrodniczym, m.in. poprzez ewentualne modyfikacje działań minimalizujących oddziaływania, technik i terminów wykonania prac.
2. Wycinkę drzew i krzewów oraz prace związane ze zrywką wyciętych drzew oraz porządkowaniem pozostałości po wycince (np. likwidacja stosów ze ściętych konarów, gałęzi lub karpin) w okresie od 1 marca do 15 października prowadzić pod nadzorem specjalisty ornitologa, który przed wykonaniem wycinki dokona oględzin pod kątem obecności ptaków, a w przypadku potwierdzenia ich występowania wskaże dopuszczalny termin i sposób prowadzenia wycinki. W pozostałym okresie (od 16 października do końca lutego) ww. nadzór nie jest wymagany.
3. Prace (inne niż związane z wycinką) w obrębie obiektów mostowych M03/2 i M03/3 oraz zbiornika Z03/4 - w okresie od 1 marca do 15 sierpnia - prowadzić pod nadzorem specjalisty ornitologa, który przed rozpoczęciem prac dokona oględzin pod kątem obecności lęgów ptaków, a w przypadku potwierdzenia ich występowania wskaże dopuszczalny termin

- i sposób prowadzenia prac. W pozostałym okresie (od 16 sierpnia do końca lutego) ww. nadzór nie jest wymagany.
4. Przed rozpoczęciem prac - przy udziale nadzoru przyrodniczego - zinwentaryzowane w sąsiedztwie obszaru robót miejsca występowania płatów siedlisk przyrodniczych oraz roślin, zwierząt i grzybów chronionych, rzadkich i zagrożonych należy skutecznie zabezpieczyć przed zniszczeniem, zanieczyszczeniem, ruchem pojazdów i maszyn oraz swobodnym dostępem osób związanych z prowadzonymi robotami. Stan zabezpieczeń tych miejsc należy na bieżąco kontrolować i usuwać ewentualne uszkodzenia.
 5. Planowane zbiorniki wodne zaprojektować tak, aby zachować istniejące stanowiska chronionych gatunków roślin i zwierząt zinwentaryzowanych w obrębie i w bezpośrednim sąsiedztwie przedsięwzięcia.
 6. W korycie dopływu cieką Chwaliszówka, powyżej brodu B03/5, zastosować rozwiązania mające na celu spowolnienie odpływu wód (np. poprzez zastosowanie drewnianych przegród w korycie).
 7. W cieką Chwaliszówka nie wprowadzać deflektorów nurtu.
 8. Urządzenia wodne na cieką Chwaliszówka winny posiadać rozwiązania umożliwiające migrację organizmów wodnych, w szczególności ryb.
 9. Zbiorniki wodne zaprojektować jako zbiorniki boczne. Zbiorniki winny posiadać charakter zbiorników „przyjaznych płazom”. Projekt zbiorników uzgodnić ze specjalistą herpetologiem.
 10. Do zabezpieczenia przeciwoerozyjnego brzegów zbiorników i cieków nie wykorzystywać materacy lub koszy gabionowych.

Uzasadnienie

Wójt Gminy Stare Bogaczowice pismem z dnia 10 października 2019 r. (data wpływu 14 października 2019 r.), znak: RIG.6220.3.2019-1, wystąpił do Regionalnego Dyrektora Ochrony Środowiska we Wrocławiu o wyrażenie opinii, co do konieczności przeprowadzenia oceny oddziaływania na środowisko, a w przypadku stwierdzenia takiej potrzeby, o określenie zakresu raportu o oddziaływaniu na środowisko dla ww. przedsięwzięcia.

Wraz z wnioskiem została przedłożona Karta informacyjna przedsięwzięcia [Mateusz Majchrzyk, kwiecień 2019 r.], zwana dalej Kip oraz uzupełnienia Karty informacyjnej przedsięwzięcia przedłożone wraz z pismem z dnia 6 listopada 2019 r., znak: ZG.082.12.1.2019.MM.

Planowana inwestycja należy do przedsięwzięć mogących potencjalnie znacząco oddziaływać na środowisko wymienionych w § 3 ust. 1 pkt 66 lit a rozporządzenia Rady Ministrów z dnia 9 listopada 2010 r. w sprawie przedsięwzięć mogących znacząco oddziaływać na środowisko.

Administracyjnie planowane działanie zlokalizowane będzie w leśnictwie Stare Bogaczowice, oddziały 55, 56, 57, 58, 59, 63, 64, 65, 66, 67, 115, 116, 117, 118, 119, 120, w granicach działek ewidencyjnych: 409/58, 410/59 - obręb Struga, 295, 297, 299, 316 - obręb Lubomin, 403, 407, 585, 586, 588, 589, 592, 593, 1047 - obręb Stare Bogaczowice gmina Stare Bogaczowice. powiat wałbrzyski, województwa dolnośląskie.

Zgodnie z informacją zawartą we wniosku Wójta Gminy Stare Bogaczowice obszar inwestycji nie jest objęty obowiązującym miejscowym planem zagospodarowania przestrzennego.

Analizując wniosek o wydanie decyzji o środowiskowych uwarunkowaniach wraz z Kip, biorąc pod uwagę uwarunkowania wymienione w art. 63 ust. 1 ustawy o oś, stwierdzono co następuje.

W ramach projektowanej inwestycji planuje się następujące rodzaje prac:

1. Budowę 9 brodów kamiennych z nawierzchnią z kruszywa łamanego.
2. Przebudowę przepustu rurowego na łukowy.
3. Przebudowę dwóch mostków betonowo-kamiennych na mostki drewniano-kamienne, razem z barierkami.
4. Budowę trzech zbiorników retencyjnych o charakterze zbiorników bocznych, razem ze wszystkimi obiektami funkcjonalnie z nimi związanymi.
5. Budowę spowolnienia odpływu cieku poprzez zastosowanie przegród drewnianych (deflektorów).

Planuje się wykonanie 9 brodów kamiennych z nawierzchnią z kruszywa łamanego układanego na warstwie kruszywa bez spoinowana i użycia cementu, wyprofilowanego zgodnie z poziomem dna koryta cieku. Bród z każdej strony zakończony będzie gruntem kamiennym z kamienia budowlanego. Wykorzystane zostaną wyłącznie naturalne materiały. Brody będą w dwóch typach:

- poziom brodu wyniesiony będzie w stosunku do istniejącego dna cieku na wysokość ok. 0,10 m. Konstrukcja brodu nachylona 5% w kierunku osi cieku, wysokość piętrzenia 10 cm;
- dla dwóch obiektów planuje się wykonanie dodatkowo przez ich środek wzdłuż spadku podłużnego, korytka z obniżeniem ok. 10 cm w stosunku do pozostałej konstrukcji. Poziom tych brodów wyniesiony będzie w stosunku do istniejącego dna cieku na wysokość ok. 0,20 m (poziom piętrzenia). Konstrukcja brodu nachylona 10% w kierunku osi cieku.

Przebudowany zostanie przepust rurowy na łukowy o długości ok. 7 metrów i o świetle 1,24 m. Podana wysokość przepustu w świetle zawiera grubość materaca kamiennego, ułożonego w ich dnie, tj. gr. 20 cm.

Zbudowane zostaną 3 zbiorniki boczne, retencyjne ze wszystkimi obiektami funkcjonalnie z nimi powiązanymi, tj.: dopływy i odpływy, groble, urządzenia upustowe, punkty czerpania wody, przelewy i in.

Oprócz tego zostaną przebudowane dwa mostki na drewniano-kamienne wraz z barierkami, płytami najazdowymi i wszystkimi innym niezbędnymi elementami.

Na etapie realizacji inwestycji źródłem emisji szkodliwych substancji do powietrza będą pojazdy i urządzenia wykorzystywane do przewozu i wywozu materiałów niezbędnych przy wykonywaniu prac realizacyjnych, a także inne pojazdy konieczne do wykonania niektórych robót ziemnych. W wyniku ich funkcjonowania emitowane do atmosfery będą typowe substancje powstałe w procesie spalania paliwa w silnikach spalinowych, tj. NO_x, SO_x, CO_x itp. Podczas eksploatacji przedsięwzięcia nie przewiduje się żadnych emisji wprowadzanych do atmosfery.

Wszelkie maszyny wykorzystywane w tych pracach zasilane będą olejem napędowym. Poziom mocy akustycznej poszczególnych źródeł hałasu (pracujących maszyn i urządzeń), które związane będą z prowadzeniem robót i prac budowlanych będzie się mieścić w granicach 90-105 db (A). Emisja będzie miała charakter niezorganizowany, lokalny i krótkotrwały oraz dotyczyć będzie jedynie pory dziennej, tj. godzin 6⁰⁰-22⁰⁰, a jej intensywność nie doprowadzi do przekroczenia poziomów natężenia hałasu na terenach chronionych akustycznie.

Planowany do realizacji obiekt znajduje się w oddaleniu od siedzib ludzkich i zwartej zabudowy. Najbliższe zabudowania mieszkalne znajdują się odległości ok. 500 m w kierunku północnym od terenów objętych inwestycją.

Podczas przeprowadzania prac budowlanych nie będą powstawały ścieki przemysłowe. Na etapie eksploatacji, nie przewiduje się powstawania odpadów. W ramach realizacji

przedsięwzięcia nie przewiduje się powstawania ścieków bytowych, ponieważ wnioskowany obiekt nie jest przeznaczony do stałego pobytu ludzi.

Planowane przedsięwzięcie nie powinno negatywnie oddziaływać na ludzi.

Po przeanalizowaniu możliwości oddziaływania przedmiotowego przedsięwzięcia w zakresie aspektów przyrodniczych stwierdzić należy, że w zasięgu oddziaływania planowanego przedsięwzięcia nie występują obszary przylegające do jezior. W zasięgu oddziaływania występują natomiast obszary górskie, obszary leśne, obszary wodno-błotne, obszary wymagające specjalnej ochrony ze względu na występowanie gatunków roślin i zwierząt lub ich siedlisk lub siedlisk przyrodniczych objętych ochroną, w tym obszary Natura 2000 oraz pozostałe formy ochrony przyrody – w rozumieniu art. 6 *ustawy z dnia 16 kwietnia 2004 r. o ochronie przyrody (t.j. Dz. U. z 2018 r., poz. 1614 ze zm.)*. Przedsięwzięcie położone jest w granicach Obszaru Chronionego Krajobrazu „Masyw Trójgarbu”. Przedsięwzięcie realizowane będzie również w obrębie i w bezpośrednim sąsiedztwie obszarów o płytkim zaleganiu wód podziemnych (w tym siedlisk łągowych i ujść rzek) oraz korytarza ekologicznego Góry Stołowe - Północ.

Zgodnie z zapisami § 4 ust. 1 *rozporządzenia Nr 23 Wojewody Dolnośląskiego z dnia 27 lutego 2008 r. w sprawie Obszaru Chronionego Krajobrazu „Masyw Trójgarbu” (Dz. Urz. Woj. Doln. z 2008 r. Nr 317, poz. 3922)* na terenie ww. Obszaru Chronionego Krajobrazu obowiązuje szereg zakazów, w tym m.in. zakaz realizacji przedsięwzięć mogących znacząco oddziaływać na środowisko. Jednakże, zgodnie z zapisami art. 24 ust. 2 pkt 3 *ustawy z dnia 16 kwietnia 2004 r. o ochronie przyrody (t.j. Dz. U. z 2018 r., poz. 1614 ze zm.)*, zakazy te nie dotyczą realizacji inwestycji celu publicznego w rozumieniu art. 2 pkt 5 *ustawy o planowaniu i zagospodarowaniu przestrzennym*. Przedmiotowa inwestycja zalicza się do inwestycji celu publicznego wskazanych w art. 6 pkt 4 *ustawy z dnia 21 sierpnia 1997 r. o gospodarce nieruchomościami (t.j. Dz. U. z 2018 r., poz. 2204 ze zm.)*. W związku z tym, zakazy określone w ww. *rozporządzeniu* nie dotyczą realizacji przedmiotowej inwestycji.

Uwzględniając planowany zakres prac oraz specyfikę oddziaływań na etapie realizacji i eksploatacji, przedsięwzięcie nie powinno znacząco negatywnie oddziaływać na środowisko przyrodnicze, w tym na obszary Natura 2000. Ponadto realizacja inwestycji nie powinna wpłynąć na spadek różnorodności gatunkowej – realizacja inwestycji nie powinna spowodować wyginięcia żadnej populacji gatunku na przedmiotowym terenie. W związku z powyższym oceniono, że realizacja przedmiotowej inwestycji nie będzie wpływała na różnorodność biologiczną, rozumianą jako zmienność wewnątrzgatunkową (różnorodność genowa), międzygatunkową (różnorodność gatunków) i ponadgatunkową (różnorodność ekosystemów i krajobrazów).

Jednakże ze względu na fakt, iż w ramach inwestycji planuje się ingerencję w środowisko stwierdzić należy, iż jego realizacja wiązać się może z negatywnym oddziaływaniem na istniejące ekosystemy. W celu zminimalizowania ryzyka negatywnego oddziaływania na elementy środowiska przyrodniczego wskazano na konieczność określenia warunków realizacji przedsięwzięcia.

Warunek określony w punkcie 1 ma na celu zagwarantowanie, że prace realizowane będą z uwzględnieniem uwarunkowań przyrodniczych i zostaną one wykonane bez szkody dla siedlisk przyrodniczych oraz stanowisk i siedlisk chronionych gatunków roślin i zwierząt.

Obecność nadzoru przyrodniczego ma zapewnić także właściwą reakcję w przypadku sytuacji nagłych, nieprzewidzianych na etapie planowania inwestycji, co zminimalizuje ryzyko negatywnego oddziaływania na ww. elementy przyrodnicze.

Warunek punktów 2 i 3 nałożono w celu ochrony zwierząt, w szczególności ptaków w trakcie okresu lęgowego.

Warunki punktów 4 i 5 mają na celu zachowanie oraz zabezpieczenie płatów siedlisk przyrodniczych (ziołorośla lepiężnikowe, łągi nadrzeczne) oraz miejsc występowania rzadkich i objętych ochroną roślin (zimowit jesienny, śnieżyca wiosenna) i zwierząt przed zniszczeniem w wyniku prac związanych z realizacją przedsięwzięcia.

Warunek punktu 6 ma na celu spowolnienie spływu wód w potoku i poprawę jego warunków hydrologicznych, co wydatnie przyczyni się do polepszenia obecnego stanu ekosystemów w obrębie i w bezpośrednim sąsiedztwie potoku.

Warunek punktu 7 nałożono w celu zachowania obecnego naturalnego i zróżnicowanego morfologicznie charakteru cieków, w których występują naturalne elementy pełniące funkcje deflektorów nurtu takie jak: głązy, konary, pnie drzew i progi skalne.

Warunki punktów 8 i 9 nałożono w celu zachowania ciągłości biologicznej cieków Chwaliszówka i umożliwienie migracji organizmów wodnych, w szczególności ryb. Ponadto wypełnienie warunku 9 przyczyni się do poprawy warunków siedliskowych dla płazów i innych zwierząt związanych z biotopami wodnymi, w szczególności bezkręgowców.

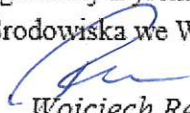
Wypełnienie warunku punktu 10 przyczyni się do zachowania stref brzegowych cieków i zbiorników w formie zbliżonej do stanu naturalnego, poprzez zastosowanie materiałów, które w mniejszym stopniu niż gabiony mogą zmienić morfologię stref brzegowych cieków lub zbiorników.

Powyższe warunki realizacji przedsięwzięcia określono na podstawie opracowania pn.: „*Inwentaryzacja przyrodnicza obszarów planowanych do objęcia programem małej retencji wodnej w Nadleśnictwie Wałbrzych w ramach przedsięwzięcia „Kompleksowy projekt adaptacji lasów i leśnictwa do zmian klimatu – mała retencja oraz przeciwdziałanie erozji wodnej na terenach górskich” Kisiel P. i in. 2017, stanowiącego załącznik do Karty informacyjnej przedsięwzięcia.*

Przy wdrożeniu określonych w niniejszym postanowieniu warunków, realizacja inwestycji nie wpłynie znacząco negatywnie na elementy przyrodnicze, w tym na przyrodę i krajobraz ww. obszaru chronionego krajobrazu, korytarz ekologiczny Góry Stołowe - Północ, a także na różnorodność biologiczną, rozumianą jako zmienność wewnątrzgatunkową (różnorodność genowa), międzygatunkową (różnorodność gatunków) i ponadgatunkową (różnorodność ekosystemów i krajobrazów).

Jednocześnie zwracam się do Wójta Gminy Stare Bogaczowice aby w toku prowadzonego postępowania, zgodnie z art. 10 § 1 *ustawy z dnia 14 czerwca 1960 r. Kodeks postępowania administracyjnego (t. j. Dz. U. z 2018 r., poz. 2096 ze zm.)*, poinformował strony postępowania o wydaniu niniejszej opinii.

Regionalny Dyrektor Ochrony
Środowiska we Wrocławiu


Wojciech Rejman

Otrzymują:

1. Wójt Gminy Stare Bogaczowice – wysyłka przez ePUAP
ul. Główna 132, 58-312 Stare Bogaczowice
2. Mateusz Majchrzyk
Nadleśnictwo Wałbrzych
ul. Miła 2, 58-372 Boguszów Gorce



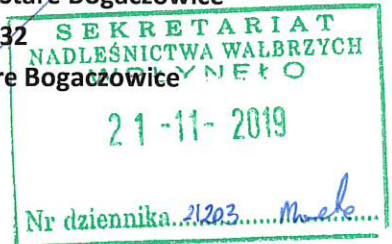
Wrocław, 18 listopada 2019 r.

[Handwritten signatures and initials]

Wójt Gminy Stare Bogaczowice

ul. Główna 132

58 – 312 Stare Bogaczowice



OPINIA

Na podstawie art. 64 ust. 1 pkt 4 i ust. 3 i 4 ustawy z dnia 3 października 2008 r. o udostępnianiu informacji o środowisku i jego ochronie, udziale społeczeństwa w ochronie środowiska oraz o ocenach oddziaływania na środowisko (t.j. Dz. U. z 2018 r. poz. 2081, z późn. zm.), a także §4 rozporządzenia Rady Ministrów z dnia 10 września 2019 r. w sprawie przedsięwzięć mogących znacząco oddziaływać na środowisko (Dz. U. z 2019 r. poz. 1839) oraz §3 ust. 1 pkt 66 uprzedniego rozporządzenia Rady Ministrów z dnia 9 listopada 2010 r. w sprawie przedsięwzięć mogących znacząco oddziaływać na środowisko (Dz. U. z 2016 r. poz. 71), odpowiadając na pismo Wójta Gminy Stare Bogaczowice z dnia 10 października 2019 r., znak: RIG.6220.3.2019-3 oraz po analizie wniosku o wydanie decyzji o środowiskowych uwarunkowaniach wraz z załącznikami, w tym kartą informacyjną przedsięwzięcia, którego Inwestorem jest Nadleśnictwo Wałbrzych z siedzibą w Boguszowie - Gorcach,

wyrażam opinię, że dla przedsięwzięcia pn. „Kompleksowe zagospodarowanie zlewni Potoku Chwaliszówka – Cysterska Woda, pod kątem adaptacji obiektów małej retencji, celem pełnienia funkcji przeciwpowodziowych”, planowanego na dz. nr 409, 410, 403, 407, obręb Struga; 295, 297, 299, 316, obręb Lubomin; 585, 586, 588, 589, 592, 593, 1047/2, obręb Stare Bogaczowice” nie istnieje konieczność przeprowadzenia oceny oddziaływania na środowisko oraz wskazują na konieczność określenia w decyzji o środowiskowych uwarunkowaniach następujących wymagań:

1. Na etapie wykonawstwa prac zaplecze budowy, składy materiałów i paliw oraz parki maszynowe zorganizować na terenie utwardzonym, zabezpieczonym warstwą nieprzepuszczalną z dala od cieków wodnych i miejsc podmokłych.
2. Prowadzić odpowiednią technologię robót dostosowaną do warunków środowiskowych, zastosować ograniczenie do niezbędnego minimum prac ziemnych o charakterze wykopów oraz dążyć do jak najczęstszego stosowania robót ręcznych.
3. Przy realizacji projektu możliwie w największym stopniu wykorzystywać materiał naturalny.
4. Na etapie realizacji zapewnić właściwe gospodarowanie odpadami w warunkach uniemożliwiających ich negatywne oddziaływanie na środowisko.
5. Przy realizacji przedsięwzięcia należy zapewnić ciągłość hydromorfologiczną cieku.

Dyrektor

Państwowe Gospodarstwo Wodne Wody Polskie
Regionalny Zarząd Gospodarki Wodnej we Wrocławiu
ul. C. K. Norwida 34, 50-950 Wrocław
tel.: +48 (71) 337 88 00 | faks: +48 (71) 328 50 48 | e-mail: wroclaw@wody.gov.pl

UZASADNIENIE

W toku prowadzonego postępowania w sprawie wydania decyzji o środowiskowych uwarunkowaniach Wójt Gminy Stare Bogaczowice pismem z dnia 10 października 2019 r., znak: RIG.6220.3.2019-3 wystąpił do Dyrektora Zarządu Zlewni Wód Polskich w Legnicy o wyrażenie opinii w sprawie obowiązku przeprowadzenia oceny oddziaływania na środowisko i określenia ewentualnego zakresu raportu o oddziaływaniu na środowisko, załączając wymagane prawem dokumenty – wniosek o wydanie decyzji o środowiskowych uwarunkowaniach oraz kartę informacyjną przedsięwzięcia (KIP). Dyrektor Zarządu Zlewni Wód Polskich w Legnicy przekazał ww. wniosek pismem z dnia 18 października 2019 r., znak: WR.ZZŚ.1.435.33.2019.ASD zgodnie z właściwością Dyrektorowi Regionalnego Zarządu Gospodarki Wodnej Wód Polskich we Wrocławiu do rozpatrzenia.

W niniejszej sprawie z uwagi na fakt, że wniosek o wydanie decyzji o środowiskowych uwarunkowaniach wpłynął do organu prowadzącego postępowanie przed dniem wejścia w życie rozporządzenia Rady Ministrów z dnia 10 września 2019 r. w sprawie przedsięwzięć mogących znacząco oddziaływać na środowisko (Dz. U. z 2019 r. poz. 1839) zastosowanie znajdzie dyspozycja §4 ww. aktu normatywnego stanowiąca, iż organ stosuje przepisy dotychczasowe. Zgodnie z tym planowana inwestycja należy do przedsięwzięć mogących potencjalnie znacząco oddziaływać na środowisko wymienionych w §3 ust. 1 pkt 66 uprzedniego rozporządzenia Rady Ministrów z dnia 9 listopada 2010 r. w sprawie przedsięwzięć mogących znacząco oddziaływać na środowisko (Dz. U. z 2016 r. poz. 71).

Przedsięwzięcie jest składową dużą programu pod nazwą „Kompleksowy projekt adaptacji lasów i leśnictwa do zmian klimatu – mała retencja oraz przeciwdziałanie erozji wodnej na terenach górskich”, realizowanego na terenie czterech Regionalnych Dyrekcji Lasów Państwowych. Opiswany etap nosi nazwę „Kompleksowe zagospodarowanie zlewni Potoku Chwaliszówka – Cysterska Woda pod kątem adaptacji obiektów małej retencji, celem pełnienia funkcji przeciwpowodziowych”. W ramach przedsięwzięcia planuje się szereg prac pozwalających na odpowiednie gromadzenie wody i wzbogacenie siedlisk przyrodniczych, a także pozwalających na przemieszczanie się wzdłuż cieków ryb i płazów. Przy realizacji planowanego przedsięwzięcia, duży nacisk położony zostanie na wykorzystanie ekologicznych, odnawialnych materiałów, takich jak drewno, kamień, ziemia. Ukształtowanie terenu, wilgotne podłoże oraz wartość przyrodnicza omawianego terenu wymusza wykonanie większości prac bez udziału ciężkiego sprzętu.

Administracyjnie planowane działanie zlokalizowane będzie w leśnictwie Stare Bogaczowice, oddziały 55, 56, 57, 58, 59, 63, 64, 65, 66, 67, 115, 116, 117, 118, 119, 120, w granicach działek ewidencyjnych nr 409/58, 410/59, obręb Struga, 295, 297, 299, 316, obręb Lubomin, 403, 407, 585, 586, 588, 589, 592, 593, 1047, obręb Stare Bogaczowice, gmina Stare Bogaczowice. Działania te będą zlokalizowane w granicach administracyjnych powiatu wałbrzyskiego, województwa dolnośląskiego.

W ramach projektowanej inwestycji planuje się przebudowę przepustu rurowego na łukowy, przebudowę dwóch mostków betonowo-kamiennych na mostki drewniano-kamienne, razem z barierkami, płytami najazdowymi i wszystkimi innym niezbędnymi elementami. Planuje się wykonanie 9 brodów kamiennych z nawierzchnią z kruszywa łamanego układanego na warstwie kruszywa bez spoinowana i użycia cementu, wyprofilowanego zgodnie z poziomem dna koryta cieku. Bród z każdej strony zakończony będzie gurtem kamiennym z kamienia budowlanego o wymiarach 300 x 400 – 500 mm. Wykorzystane zostaną wyłącznie naturalne materiały. Brody zaprojektowano w taki sposób, że poziom brodu wyniesiony będzie w stosunku do istniejącego dna cieku na wysokość ok. 0,10 m. Konstrukcja brodu nachylona 5% w kierunku

Dyrektor

Państwowe Gospodarstwo Wodne Wody Polskie
Regionalny Zarząd Gospodarki Wodnej we Wrocławiu
ul. C. K. Norwida 34, 50-950 Wrocław
tel.: +48 (71) 337 88 00 | faks: +48 (71) 328 50 48 | e-mail: wroclaw@wody.gov.pl

osi cieku. Dla dwóch obiektów planuje się wykonanie dodatkowo przez ich środek wzdłuż spadku podłużnego, korytka z obniżeniem ok. 10 cm w stosunku do pozostałej konstrukcji. Poziom tych brodów wyniesiony będzie w stosunku do istniejącego dna cieku na wysokość ok. 0,20 m. Konstrukcja brodu nachylona 10% w kierunku osi cieku. Planuje się budowę trzech zbiorników retencyjnych o charakterze zbiorników bocznych razem ze wszystkimi obiektami funkcjonalnie z nimi związanymi, dopływy i odpływy, groble, urządzenia upustowe, punkty czerpania wody, przelewy i inne, a także budowę spowolnienia odpływu cieku poprzez zastosowanie przegród drewnianych (deflektorów). Deflektory zbudowane z drewnianych bali będą tak postawione, aby zapewnić ciągłość biologiczną cieku. Wyżej wymienione prace mają charakter proekologiczny i przyczynią się w znacznej mierze do poprawy warunków środowiskowych przylegających bezpośrednio terenów, a także zabezpieczą te miejsca przed zagrożeniem powodziowym, zmagazynowana zostanie także większa ilość wody.

Roboty przygotowawcze będą polegały na usunięciu krzewów i drzew, a następnie na wykarczowaniu pni i wywiezieniu materiału drzewnego poza obręb powierzchni. Usunięty mechanicznie zostanie także humus. W ramach inwestycji planuje się szereg prac ziemnych, zgodnych z obowiązującą normą, w celu m.in. wykopania zbiorników wodnych, wyprofilowania skarp i innych prac. Będą prowadzone także prace rozbiórkowe przepustu w miejscach gdzie planowane są nowe obiekty. W ramach realizacji oraz eksploatacji niniejszego przedsięwzięcia przewiduje się korzystać z istniejących ciągów komunikacyjnych, tj. wewnętrznych dróg leśnych użytkowanych przez Wnioskodawcę, tj. Nadleśnictwo Wałbrzych. Na etapie realizacji ścieki bytowe będą gromadzone, np. w przenośnych, szczelnych sanitariatach typu TOI-TOI i okresowo wywożone przez wyspecjalizowaną firmę. Na etapie wykonawstwa prac należy zwrócić szczególną uwagę na maksymalne zabezpieczenie środowiska wodnego przed przedostaniem się do niego szkodliwych substancji, w tym ropopochodnych, usuwanie odpadów do odpowiednich selektywnych pojemników, nieprowadzenie prac z użyciem ciężkiego sprzętu bezpośrednio w okresie rozrodczym ptaków, płazów i ryb, wykorzystanie humusu do uporządkowania powierzchni po ukończeniu robót. Uwzględniając zastosowanie sprawnych maszyn i urządzeń budowlanych oraz materiałów posiadających wszelkie wymagane certyfikaty i atesty zgodności z normami branżowymi, nie przewiduje się zanieczyszczenia wód ani gruntów w wyniku realizacji przedmiotowej inwestycji. Wszystkie elementy konstrukcji obiektów wykonane zostaną z materiałów niezagrażających jakości wody.

W przypadku ewentualnej likwidacji planowanego przedsięwzięcia zakres prac będzie obejmował likwidację powstałych budowli, zagospodarowanie powstałych odpadów analogicznych do etapu realizacji, przywrócenie stanu pierwotnego. Generalnie rzecz biorąc etap likwidacji należy uznać za najbardziej niekorzystny dla środowiska, gdyż oprócz oddziaływań analogicznych do etapu realizacji zostanie zlikwidowane siedlisko wielu organizmów, w tym zapewne także gatunków chronionych takich jak np. płazy, motyle, ptaki. Opisywana powierzchnia straci też swoje możliwości retencyjne i ograniczające skutki erozji wodnej.

Wykonanie prac polegających na realizacji wnioskowanego przedsięwzięcia nie stanowi działania istotnie ingerującego we wskaźniki charakteryzujące elementy biologiczne, hydromorfologiczne oraz fizykochemiczne na poszczególnych etapach realizacji inwestycji z racji lokalizacji, charakteru inwestycji, małego zasięgu, a w szczególności przyjętych rozwiązań projektowych opartych na „Wytycznych do realizacji zadań i obiektów małej retencji i przeciwdziałania erozji wodnej”.

Dyrektor

Państwowe Gospodarstwo Wodne Wody Polskie
Regionalny Zarząd Gospodarki Wodnej we Wrocławiu
ul. C. K. Norwida 34, 50-950 Wrocław
tel.: +48 (71) 337 88 00 | faks: +48 (71) 328 50 48 | e-mail: wroclaw@wody.gov.pl

Projektowana inwestycja zlokalizowana jest w granicach jednostki planistycznej gospodarowania wodami – jednolitej części wód powierzchniowych (JCWP) – Strzegomka od źródła do zb. Dobromierz (kod PLRW60004134831). Zgodnie z zapisami Planu gospodarowania wodami na obszarze dorzecza Odry (Dz. U. z 2016 r. poz. 1967) JCWP Strzegomka od źródła do zb. Dobromierz została oceniona jako silnie zmieniona część wód o złym stanie, zagrożona nieosiągnięciem celu środowiskowego, jakim jest dobry potencjał ekologiczny i dobry stan chemiczny. Rozpatrywany obszar znajduje się w obrębie jednolitej części wód podziemnych (JCWPd) nr 108 o kodzie PLGW6000108. JCWPd nr 108 charakteryzuje się dobrym stanem ilościowym i dobrym stanem chemicznym. JCWPd 108 została oceniona jako niezagrożona nieosiągnięciem celów środowiskowych. Teren inwestycji nie znajduje się na obszarach narażonych na niebezpieczeństwo powodzi. Inwestycja znajduje się na terenie form ochrony przyrody - korytarz ekologiczny - Góry Stołowe - północ, Obszar Chronionego Krajobrazu „Masyw Trójęgarbu”

Po przeanalizowaniu załączonej do wniosku karty informacyjnej przedsięwzięcia, uwzględniając rodzaj, skalę, lokalizację oraz charakter planowanej inwestycji, która realizowana będzie przy zastosowaniu rozwiązań minimalizujących wpływ dla środowiska oraz zgodnie z obowiązującymi przepisami prawa, nie przewiduje się negatywnego wpływu przedmiotowej inwestycji na stan jednolitych części wód podziemnych (JCWPd) i powierzchniowych (JCWP) oraz możliwość osiągnięcia celów środowiskowych.

Jednocześnie zwracam się do Wójta Gminy Stare Bogaczowice, aby w toku prowadzonego postępowania, zgodnie z art. 10 ustawy z dnia 14 czerwca 1960 r. Kodeks postępowania administracyjnego, poinformował strony postępowania o wydaniu niniejszej opinii.

Z upoważnienia
Dyrektora Regionalnego Zarządu Gospodarki Wodnej we Wrocławiu
Państwowego Gospodarstwa Wodnego Wody Polskie
Zastępca Dyrektora

Rafał Błaszczuk

Sprawę prowadzi:

Aleksandra Skorupska - Drużka, tel. 76 862 70 08 wew. 35, e-mail: aleksandra.skorupska-druzka@wody.gov.pl

Do wiadomości:

1. Nadleśnictwo Wałbrzych z siedzibą w Boguszowie - Gorcach

ul. Miła 2

58-372 Boguszów - Gorce

2. RZŚ aa

Dyrektor

Państwowe Gospodarstwo Wodne Wody Polskie

Regionalny Zarząd Gospodarki Wodnej we Wrocławiu

ul. C. K. Norwida 34, 50-950 Wrocław

tel.: +48 (71) 337 88 00 | faks: +48 (71) 328 50 48 | e-mail: wroclaw@wody.gov.pl