

Zgłoś suszę rolniczą – kampania 2023

Instrukcja użytkownika

Numer wersji: 1.3

Data utworzenia: 2023-10-27

Spis treści

Spis treści	2
1. Wprowadzenie	3
2. Wybór kampanii	4
3. Logowanie	5
4. Sekcja Informacje o wnioskodawcy.....	8
5. Sekcja Importowanie danych	9
6. Informacje o gospodarstwie.....	12
7. Wniosek o oszacowanie szkód w wyniku suszy w gospodarstwie rolnym.....	15
8. Informacje o uprawach i szkodach w wyniku suszy	17
9. Informacje o produkcji zwierzęcej.....	39
9.1 Zmiana IRZ bez resetu upraw	42
10. Informacje o ubezpieczeniu	47
11. Podgląd i wysyłka wniosku	49
12. Jak wycofać wniosek.....	56

1. Wprowadzenie

Do aplikacji Susza masz dostęp w każdym momencie, ale dane zamkniętych kampanii są w archiwum – możesz je tylko przeglądać. Logujesz się zawsze do konkretnej kampanii Suszy. Jeśli jesteś właścicielem więcej niż jednego gospodarstwa, dodajesz kolejne wnioski do właściwego gospodarstwa.

Co się zmieniło w aplikacji od 2022 r.:

- a. Nie możesz anulować wysyłki wniosku.
- b. Usunęliśmy we wniosku sekcję Informacje o szkodach na stawach rybnych oraz Informacje o szkodach na uprawach trwałych.
- c. Dodaliśmy możliwość załączania dokumentów, które poświadczają dodatkowe koszty poniesione przy produkcji zwierzęcej.

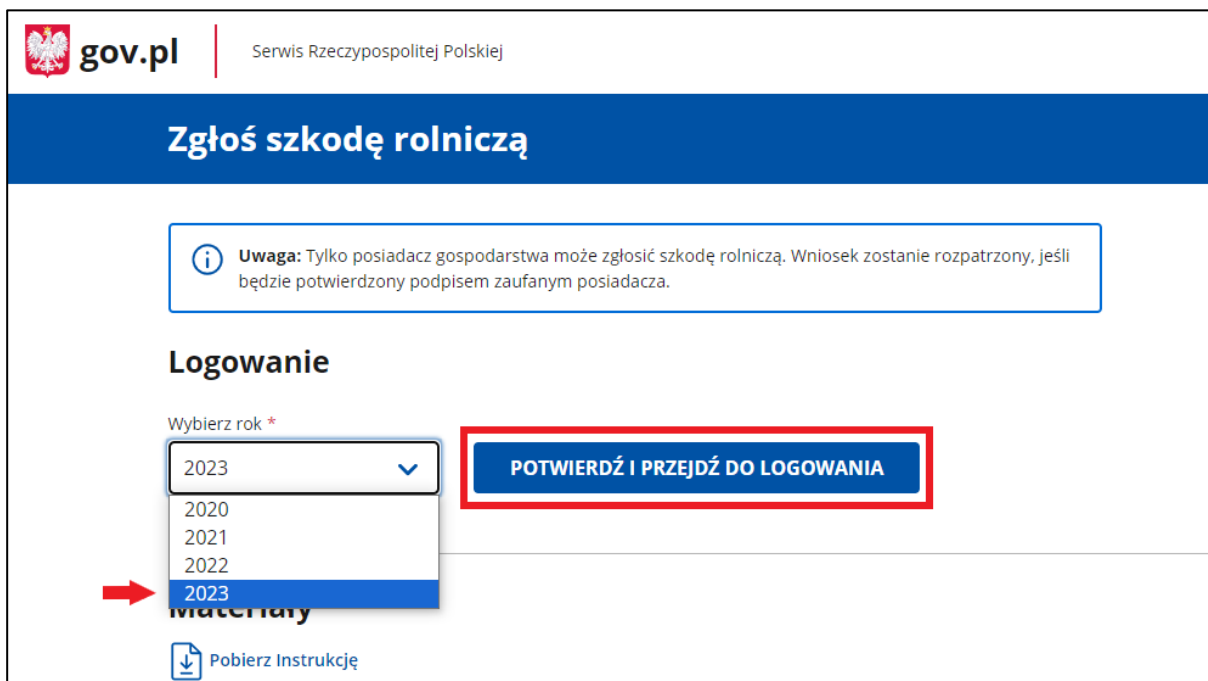
Zanim przystąpisz do składania wniosku:

- **Pamiętaj, że wniosek powinien być złożony i podpisany podpisem zaufanym przez tę samą osobę, która składała dla gospodarstwa wnioski o płatności bezpośrednie w 2023 roku.**
- **Pamiętaj, że nie ma możliwości wycofania wniosku, który został zatwierdzony podpisem zaufanym.**
- Przed przystąpieniem do składania wniosku uszykuj następujące dane i sprawdź wcześniej ich poprawność:
 - nazwa użytkownika lub adres e-mail oraz hasło do Profilu Zaufanego
 - login oraz hasło do eWnioski Plus.
- Miej pod ręką naładowany swój telefon komórkowy (otrzymasz sms z kodem autoryzacyjnym).
- Przygotuj zdjęcia upraw, które dotknęła susza (w formacie .jpg lub .png, maksymalnie 5 plików po 5 MB na każdą uprawę) – dodanie zdjęcia nie jest obowiązkowe, ale może przyspieszyć i ułatwić weryfikację wniosku.
- Przygotuj dokumenty poświadczające poniesione koszty w sekcji produkcji zwierzęcej, na przykład paragony lub faktury, albo ich skany (w formacie .jpg .png pdf, maksymalnie 5 plików po 12 MB każdy) – dodanie dokumentów nie jest obowiązkowe, ale ma wpływ na finalne rozliczenie.
- Jeśli Twoje gospodarstwo jest lub było ubezpieczone w dniu wystąpienia szkód to konieczne jest załączenie skanu polisy ubezpieczeniowej (w formacie .jpg .png pdf, maksymalnie 5 plików po 5 MB każdy).
- Zamknij poprzednie sesje przeglądarki.
- Wejdź na stronę suszy w trybie incognito.
- Teraz możesz przystąpić do składania wniosku o suszę.

2. Wybór kampanii

Uruchom aplikację i wybierz z listy rok, który Cię interesuje (pole Wybierz rok). Kliknij przycisk **Potwierdź i przejdź do logowania**.

UWAGA! Pamiętaj, że kampania na rok 2020, 2021 i 2022 jest zamknięta. Możesz zobaczyć swoje wnioski, ale nie możesz ich zmienić ani dodać nowych.



gov.pl | Serwis Rzeczypospolitej Polskiej

Zgłoś szkodę rolniczą

Uwaga: Tylko posiadacz gospodarstwa może zgłosić szkodę rolniczą. Wniosek zostanie rozpatrzony, jeśli będzie potwierdzony podpisem zaufanym posiadacza.

Logowanie

Wybierz rok *

2023


2020

2021

2022

2023

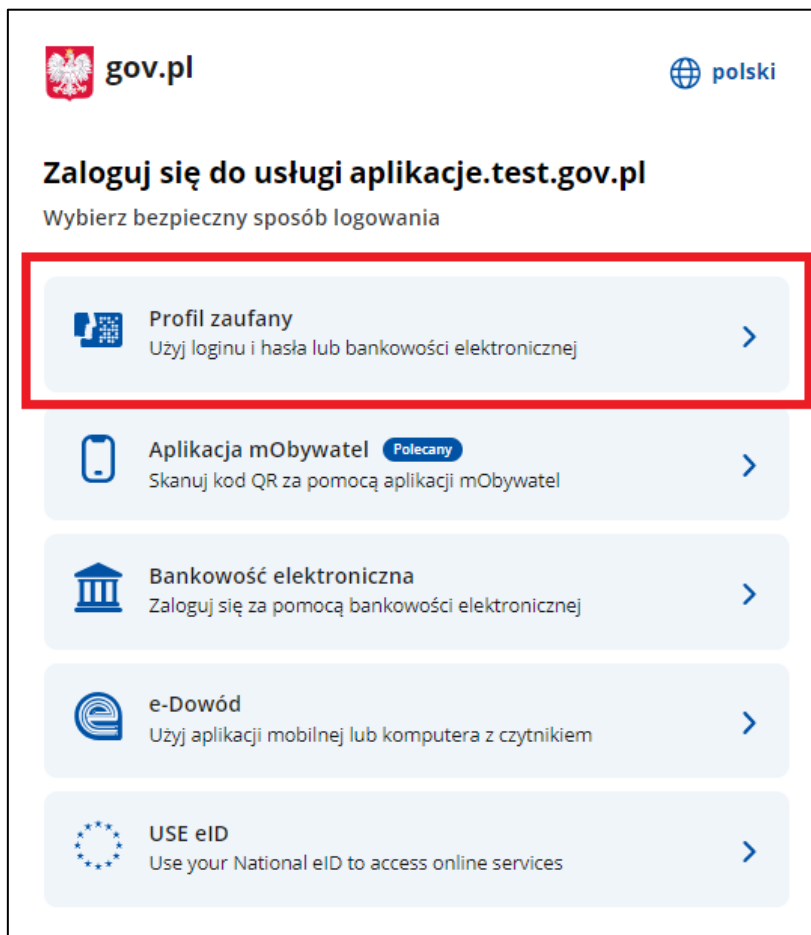
POTWIERDŹ I PRZEJDŹ DO LOGOWANIA

 Pobierz Instrukcję

3. Logowanie

Do aplikacji możesz zalogować się za pomocą **Profilu zaufanego**.

Pamiętaj! Nie udostępniaj osobom trzecim swoich danych do logowania zarówno do profilu zaufanego jak i do eWniosek Plus!



Jeżeli masz Profil Zaufany, wprowadź login i hasło i użyj przycisku **Zaloguj się** lub wybierz logowanie za pomocą banku lub innego dostawcy.

Serwis Rzeczypospolitej Polskiej

Login
Profil zaufany

Zaloguj się za pomocą nazwy użytkownika lub adresu e-mail

PL | UA

Nazwa użytkownika lub adres e-mail

Nie pamiętam nazwy użytkownika

Hasło

Nie pamiętam hasła

ZALOGUJ SIĘ

Nie masz profilu zaufanego?
Twój bank lub dostawca nie udostępnia logowania?

ZAŁÓŻ PROFIL

Zaloguj się przy pomocy banku lub innego dostawcy

LUB

Jeżeli nie masz Profilu Zaufanego, to wybierz opcję **Załącz profil** i załącz profil zaufany.

Serwis Rzeczypospolitej Polskiej

Login
Profil zaufany

Zaloguj się za pomocą nazwy użytkownika lub adresu e-mail

PL | UA

Nazwa użytkownika lub adres e-mail

Nie pamiętam nazwy użytkownika

Hasło

Nie pamiętam hasła

ZALOGUJ SIĘ

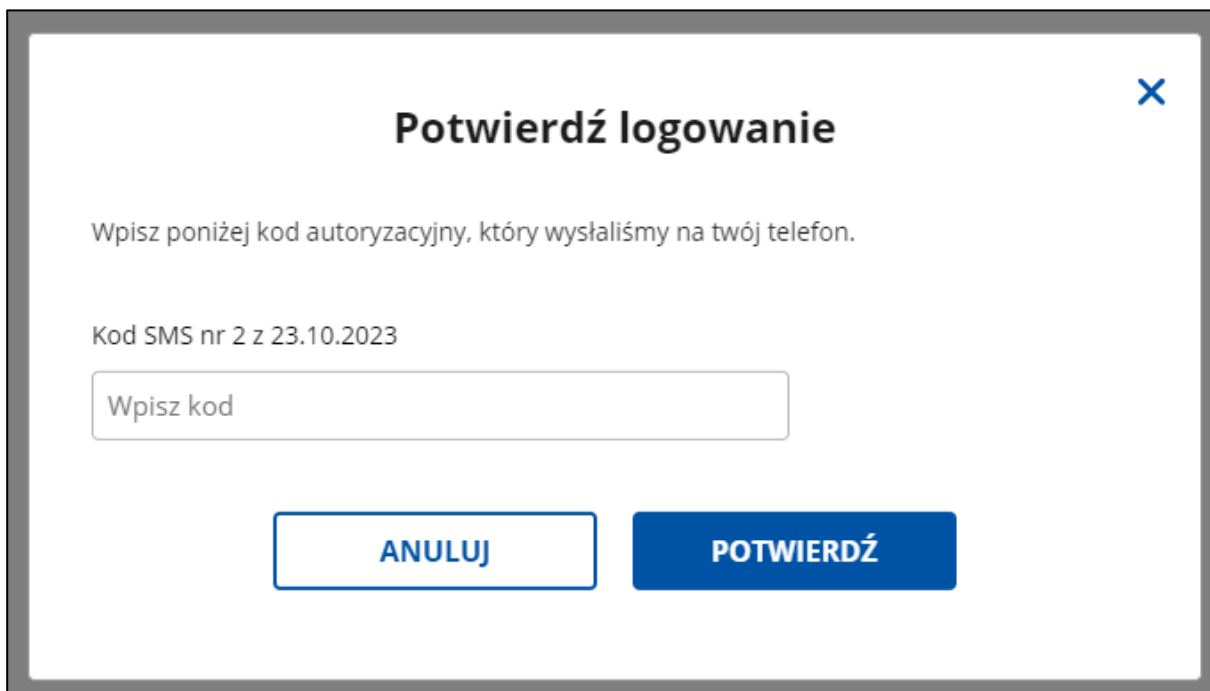
Nie masz profilu zaufanego?
Twój bank lub dostawca nie udostępnia logowania?

ZAŁÓŻ PROFIL

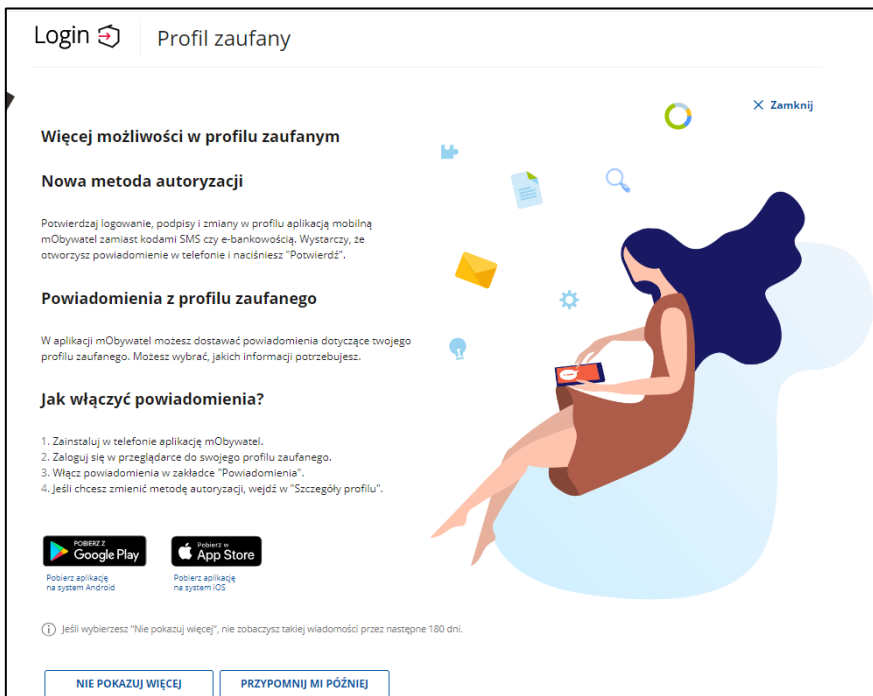
Zaloguj się przy pomocy banku lub innego dostawcy

LUB

Po kliknięciu przycisku **Zaloguj się** wyświetla się pop-up **Potwierdź logowanie**, z polem do wpisania kodu autoryzacyjnego, który został wysłany na Twój telefon.



Po wpisaniu kodu, kliknij przycisk **Potwierdź**. Wyświetla się strona **Więcej możliwości w profilu zaufanym**.




Kliknij przycisk **X Zamknij** umieszczony w prawym górnym rogu strony.

Wyświetla się strona **Zgłoś szkodę rolniczą 2023**.

4. Sekcja Informacje o wnioskodawcy


- Po zalogowaniu na ekranie pojawi się Twoje imię, nazwisko oraz numer PESEL.
- Uzupełnij dane kontaktowe:
 - numer telefonu (niewymagane)
 - adres e-mail (wymagane).
- Zaznacz zgodę na przetwarzanie danych osobowych (wymagane).
- Gdy uzupełnisz pola obowiązkowe (oznaczone symbolem *), kliknij **Zatwierdź** i przejdź do kolejnego ekranu.

 Serwis Rzeczypospolitej Polskiej

Zgłoś szkodę rolniczą 2023

Informacje o wnioskodawcy

Uzupełnij i potwierdź dane

 * Pola obowiązkowe

Dane osobowe

Wnioskodawca

Numer PESEL

Numer telefonu

Adres e-mail *

*Niniejszym, w celu sporządzenia protokołu oszacowania wysokości i zakresu szkód, wyrażam zgodę na przetwarzanie podanych przeze mnie danych osobowych, wyszczególnionych w punktach 1 do 6 niniejszego wniosku, zgodnie z przepisami rozporządzenia Parlamentu Europejskiego i Rady (UE) 2016/679 z 27.04.2016 r. w sprawie ochrony osób fizycznych w związku z przetwarzaniem danych osobowych i w sprawie swobodnego przepływu takich danych oraz uchylenia dyrektywy 95/46/WE (Dz. Urz. UE L 119) - ogólne rozporządzenie o ochronie danych (Dz. Urz. UE L 119 z 04.05.2016, str. 1 oraz Dz. Urz. UE L 127 z 23.05.2018, str. 2).

Jestem świadomy/a, że podanie danych jest dobrowolne, ale niezbędne do realizacji celu wskazanego w ich treści.

Administratorem danych osobowych jest Minister Cyfryzacji, mający siedzibę w Warszawie (00-060) przy ul. Królewskiej 27. Inspektorem ochrony danych, wyznaczonym przez Ministra Cyfryzacji można się skontaktować pod adresem email: iod@mc.gov.pl

5. Sekcja Importowanie danych

- W tym miejscu zalogujesz się do eWniosek Plus oraz IRZ Plus, aby pobrać listę zgłoszonych przez Ciebie upraw i liczbę zarejestrowanych zwierząt.
- Aby się zalogować, wprowadź **login i hasło** – te same, których używasz do logowania do eWniosek Plus.
- Zaznacz zgody na pobranie tych danych.

Pamiętaj! Jeżeli nie masz zgłoszonej w Portalu IRZ Plus produkcji zwierzęcej to nie zaznaczasz drugiej zgody.


- Proces pobierania danych rozpocznie się, gdy wciśniesz przycisk **Zaloguj i pobierz dane**.

Zgłoś szkodę rolniczą 2023

[< Zarządzanie gospodarstwami](#)

Importowanie danych

Uwaga: Tylko posiadacz gospodarstwa może zgłosić szkodę rolniczą. Wniosek zostanie rozpatrzony, jeśli będzie potwierdzony podpisem zaufanym posiadacza.



Zaimportuj dane z eWniosek Plus

Wpisz dane dostępowe do eWniosekPlus, abyśmy mogli pobrać informacje o Twoich działkach rolnych, które wskazałeś we wniosku o dopłatę obszarową.

*** Pola obowiązkowe**

Login *

Hasło *

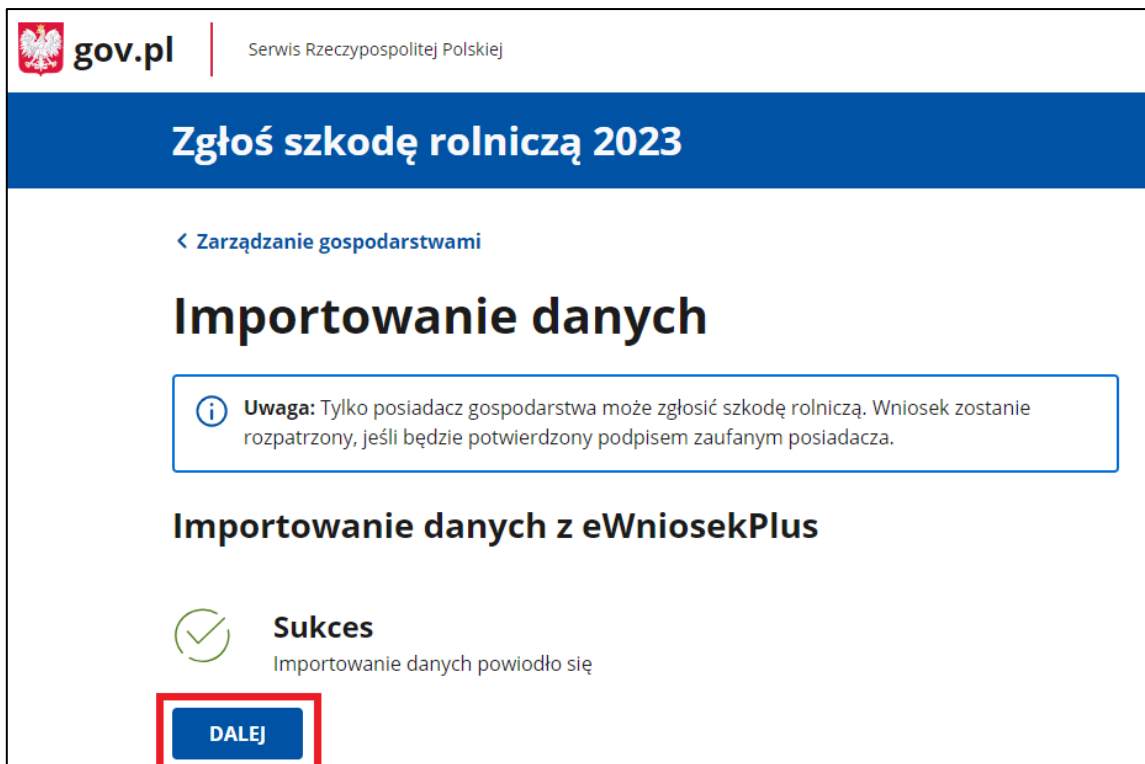
[Nie pamiętam hasła](#)

* Wyrażam zgodę na pobranie z systemu eWniosekPlus zgłoszonych przeze mnie we WNIOSKU O PRYZNANIE PŁATNOŚCI NA ROK 2023 w ramach wsparcia bezpośredniego oraz PROW 2014-2020 i WPR 2023-2027 danych upraw w celu sporządzenia informacji z oszacowania wysokości i zakresu szkód.

Wyrażam zgodę na pobranie z Portalu IRZplus zgłoszonych przeze mnie danych dotyczących liczby zwierząt z gatunku bydło, owce, kozy i świnie w celu sporządzenia informacji z oszacowania wysokości i zakresu szkód.

[ANULUJ](#) [ZALOGUJ I POBIERZ DANE](#)

- e. Jeżeli proces przebiegnie prawidłowo, na ekranie zobaczysz komunikat o sukcesie. Możesz wcisnąć przycisk **Dalej** i rozpocząć wypełnianie wniosku.



The screenshot shows the 'Zgłoś szkodę rolniczą 2023' application interface. At the top, there is a blue header with the title 'Zgłoś szkodę rolniczą 2023'. Below the header, there is a navigation link '< Zarządzanie gospodarstwami'. The main heading is 'Importowanie danych'. A warning box contains the text: 'Uwaga: Tylko posiadacz gospodarstwa może zgłosić szkodę rolniczą. Wniosek zostanie rozpatrzony, jeśli będzie potwierdzony podpisem zaufanym posiadacza.' Below this, the section is titled 'Importowanie danych z eWniosekPlus'. A green checkmark icon is followed by the word 'Sukces' and the message 'Importowanie danych powiodło się'. At the bottom, there is a blue button labeled 'DALEJ' which is highlighted with a red border.

- f. Jeżeli proces się nie powiedzie, zobaczysz komunikat z informacją o niepowodzeniu i przycisk **Powrót**. Kliknij go, aby poprawić dane i ponownie się zalogować.



The screenshot shows the 'Zgłoś szkodę rolniczą 2023' application interface. At the top, there is a blue header with the title 'Zgłoś szkodę rolniczą 2023'. Below the header, there is a heading 'Importowanie danych'. The section is titled 'Importowanie danych z eWniosekPlus'. A red 'X' icon is followed by the word 'Niepowodzenie' and the message: 'Wystąpił problem podczas logowania do systemu ARIMR - sprawdź poprawność wprowadzanych danych (Data: {0}, UUID: {1})'. At the bottom, there is a blue button labeled 'POWRÓT'.

- g. Jeżeli zobaczysz komunikat o treści **Niepowodzenie. Ktoś inny rozpoczął już wnioskowanie dla tego gospodarstwa**, oznacza to że próbujesz zaimportować dane z eWniosek Plus na inny profil zaufany niż ten który został podany podczas pierwszego logowania do aplikacji.

W tej sytuacji musisz zalogować się na dane podane po raz pierwszy i wycofać wniosek (lub go dokończyć jeżeli podane dane były prawidłowe).

Zgłoś szkodę rolniczą 2023

[← Zarządzanie gospodarstwami](#)

Importowanie danych

Importowanie danych z eWniosekPlus



Niepowodzenie

Ktoś inny rozpoczął już wnioskowanie dla tego gospodarstwa

POWRÓT

6. Informacje o gospodarstwie

Na ekranie wyświetlą się dwie sekcje:

- a. W sekcji **Dane producenta rolnego** zobaczysz numer identyfikacyjny producenta rolnego, pod którym musisz wskazać, czy składasz wniosek jako osoba fizyczna czy prowadzisz gospodarstwo jako osoba prawna, spółka cywilna lub jednostka organizacyjna nieposiadająca osobowości prawnej:
 - Jeżeli wybierzesz opcję **osoba fizyczna**, to w polach imię i nazwisko producenta rolnego oraz PESEL pojawią się dane z Profilu zaufanego.




The screenshot shows the 'Zgłoś szkodę rolniczą 2023' form. The title is 'Informacje o gospodarstwie'. Below the title, there is a note: 'i * Pola obowiązkowe'. The main section is 'Dane producenta rolnego'. It contains a field for 'Numer identyfikacyjny producenta rolnego' with a blurred input. Below this are two radio button options: 'Osoba fizyczna' (which is selected and highlighted with a red box) and 'Osoba prawna, spółka cywilna lub jednostka organizacyjna nieposiadająca osobowości prawnej'. At the bottom, there are two more fields: 'Imię i nazwisko producenta rolnego' and 'Nr PESEL', both with blurred inputs.

- Jeżeli wybierzesz opcję **osoba prawna, spółka cywilna lub jednostka organizacyjna nieposiadająca osobowości prawnej**, wpisz nazwę producenta rolnego oraz NIP.

Zgłoś szkodę rolniczą 2023

Informacje o gospodarstwie

 * Pola obowiązkowe

Dane producenta rolnego

Numer identyfikacyjny producenta rolnego

Osoba fizyczna

Osoba prawna, spółka cywilna lub jednostka organizacyjna nieposiadająca osobowości prawnej

Nazwa producenta rolnego *

NIP *

- b. W sekcji **Siedziba gospodarstwa rolnego** musisz (niezależnie od wyboru w sekcji Dane producenta rolnego) wprowadzić adres siedziby swojego gospodarstwa. Uzupełnij pola:
- Województwo – do wyboru z listy
 - Powiat – do wyboru z listy
 - Gmina – do wyboru z listy
 - Miejscowość – do wpisania
 - Ulica – do wpisania
 - Numer – do wpisania
 - Kod pocztowy – do wpisania
 - Poczta – do wpisania.
- c. Gdy uzupełnisz pola obowiązkowe (oznaczone symbolem *) kliknij **Zatwierdź** i przejdź do kolejnego ekranu.

Siedziba gospodarstwa rolnego

Województwo *

Powiat *

Gmina *

Miejscowość *

Ulica

Numer *

Kod pocztowy *

Pocztą *

ZATWIERDŹ

7. Wniosek o oszacowanie szkód w wyniku suszy w gospodarstwie rolnym

a. Na górze zobaczysz część informacyjną:

- **Wnioskodawca:**
 - Imię i nazwisko lub nazwa producenta rolnego
 - Numer telefonu
 - Adres e-mail
 - Edytuj dane wnioskodawcy – tutaj możesz zaktualizować dane kontaktowe.
- **Numer identyfikacyjny producenta rolnego:**
 - Miasto i województwo, w którym położone jest gospodarstwo
 - Edytuj dane gospodarstwa – tutaj możesz zmienić typ podmiotu, w imieniu którego składasz wniosek (osoba fizyczna/osoba prawna) i edytować adres siedziby gospodarstwa.

b. W dalszej części ekranu znajdziesz sekcje ponumerowane od 1 do 4 – **trzeba je uzupełnić**.

Każda z nich opisana będzie oddzielnie w dalszej części instrukcji.

- **Informacje o uprawach i szkodach w wyniku suszy** – w tej sekcji uzupełnij informacje dotyczące Twoich działek rolnych i upraw oraz oznacz, które tereny są dotknięte suszą.
- **Informacje o produkcji zwierzęcej** – w tej sekcji deklarujesz, czy masz produkcję zwierzęcą czy nie. Jeżeli tak, to wprowadź szczegółowe informacje o niej. Jeżeli nie, to zaznacz opcję Nie mam produkcji zwierzęcej.
- **Informacje o ubezpieczeniu** – w tej sekcji deklarujesz, czy w dniu wystąpienia szkód Twoje gospodarstwo było ubezpieczone. Jeżeli tak, to dołącz odpowiednią dokumentację. Jeżeli nie, to zaznacz opcję Nie.
- **Podgląd i wysyłka wniosku** – w tej sekcji możesz podejrzeć swój wniosek (wszystkie podane do tej pory informacje) i pobrać plik PDF z jego zawartością. Jest to ostatni krok, który pozwoli Ci podpisać i wysłać wniosek.

Zgłoś szkodę rolniczą 2023

< Zarządzanie gospodarstwami

Wnioskodawca

[Redacted]

tel. [Redacted]

[Edytuj dane wnioskodawcy](#)

Numer identyfikacyjny producenta rolnego

[Redacted]

Warszawa (Mazowieckie)

[Edytuj dane gospodarstwa](#)

Wypełnienie wniosku

1 Informacje o uprawach i szkodach w wyniku suszy

[DODAJ INFORMACJE](#)

2 Informacje o produkcji zwierzęcej

[DODAJ INFORMACJE](#)

3 Informacje o ubezpieczeniu

[DODAJ INFORMACJE](#)

i Uwaga: Jeżeli masz straty w uprawach trwałych, w celu oszacowania szkód zgłoś je do wojewody właściwego ze względu na miejsce wystąpienia szkód


Podgląd i wysyłka wniosku

Pamiętaj, że po wysyłce wniosku nie będziesz miał możliwości wprowadzenia zmian, ani dodania kolejnych szkód jeśli wystąpią w tym roku.

[PRZEJDŹ DO PODSUMOWANIA WNIOSKU](#)

8. Informacje o uprawach i szkodach w wyniku suszy

a. Informacje o uprawach i szkodach w wyniku suszy

W tej sekcji pojawi się lista działek/upraw, którą zgłosiłeś(-aś) w eWniosek Plus. Zgodnie z instrukcją na górze ekranu – działki z symbolem folderu  wymagają **wyodrębnienia** – rozpisania na szczegółowe grupy upraw.

UWAGA – wszystkie działki muszą być wyodrębnione do 100% powierzchni – zarówno te, na których wystąpiła susza, jak i te bez strat.

Nad listą działek znajduje się także rozwijane menu **Filtruj**, za pomocą którego możesz zawęzić listę przeglądanych działek/upraw. Jak również informacja o **liczbie elementów**.

W prawym dolnym rogu znajdują się przyciski do zmiany **liczby wyświetlanych wierszy** na ekranie: 10, 25, 50 (domyślnie ustawione jest 10).

Lista działek i upraw **jest stronicowana**, możesz przeglądać je za pomocą **strzałek** na dole ekranu lub w polu wprowadzić numer strony, na którą chcesz przejść. Jeśli masz dużo działek, wyświetlą się one na kilku stronach.


Pamiętaj! Aby na każdej ze stron, wyodrębnić wszystkie działki i uprawy.


UWAGA – opcje te są dostępne na każdym poziomie rozpisywania upraw, na którym znajduje się lista.

Zgłoś szkodę rolniczą 2023











[< Powrót](#)

Twoje działki i uprawy


Z systemu eWniosekPlus zostały zaimportowane Twoje działki rolne i uprawy.
Działki rolne oznaczone symbolem  wymagają wyodrębnienia.

FILTRUJ 

Liczba elementów: 12

Działka rolna / uprawa	Gmina	Powierzchnia działki	Wyodrębniono
 soja zwyczajna	Wiśniowa	0.33 ha	<input type="radio"/> 0 % upraw: 0 (0.00 ha)
 kukurydza zwyczajna	Wiśniowa	0.97 ha	<input type="radio"/> 0 % upraw: 0 (0.00 ha)
 TUZ	Wiśniowa	0.48 ha	<input type="radio"/> 0 % upraw: 0 (0.00 ha)
 mieszanek wieloletnia traw na zielony nawóz	Wiśniowa	0.33 ha	
 seradela uprawna	Wiśniowa	0.47 ha	<input type="radio"/> 0 % upraw: 0 (0.00 ha)
 pszenica jara	Wiśniowa	0.18 ha	<input type="radio"/> 0 % upraw: 0 (0.00 ha)
 łubin biały	Wiśniowa	0.34 ha	<input type="radio"/> 0 % upraw: 0 (0.00 ha)
 Trawy na ugorze	Wiśniowa	0.55 ha	
 TUZ	Wiśniowa	0.10 ha	<input type="radio"/> 0 % upraw: 0 (0.00 ha)
 Ugor z roślinami miododajnymi	Wiśniowa	0.15 ha	

Źródło danych: Agencja Restrukturyzacji i Modernizacji Rolnictwa, portal eWniosekPlus. Import z dnia: 2023.10.24 08:55 [Importuj ponownie](#)


 Liczba wierszy:

Zgłoś szkodę rolniczą 2023

[< Powrót](#)

Twoje działki i uprawy

Z systemu eWniosekPlus zostały zaimportowane Twoje działki rolne i uprawy.

Działki rolne oznaczone symbolem  wymagają wyodrębnienia.

FILTRUJ 

Działka rolna / uprawa



Gmina



Powierzchnia od



ha

do

ha

POKAŻ

Liczba elementów: 12

Działka rolna / uprawa	Gmina	Powierzchnia działki	Wyodrębniono
 soja zwyczajna	Wiśniowa	0.33 ha	<input type="radio"/> 0% upraw: 0 (0.00 ha)
 kukurydza zwyczajna	Wiśniowa	0.97 ha	<input type="radio"/> 0% upraw: 0 (0.00 ha)

Pamiętaj! Wyodrębnij wszystkie swoje uprawy, jeśli tego nie zrobisz wyświetli się komunikat **Na Twojej liście działek znajdują się uprawy wymagające wyodrębnienia.**

[< Zarządzanie gospodarstwami](#)

Importowanie danych

Importowanie danych z eWniosekPlus





Niepowodzenie

Na Twojej liście działek znajdują się uprawy wymagające wyodrębnienia

POWRÓT

b. W informacjach o działkach i uprawach możesz mieć trzy rodzaje **upraw ornych**.

- **Uprawa, która nie wymaga wyodrębnienia** – bez ikony folderu , a za to z ikoną rośliny , która oznacza uprawę bez zarejestrowanej suszy, gminą, w której jest położona, powierzchnią działki.

Na uprawy przy których występuje taka ikona nie możesz zarejestrować suszy, nie podlegają szacowaniu w Programie Susza 2023.

Zgłoś szkodę rolniczą 2023











[< Powrót](#)

Twoje działki i uprawy

Z systemu eWniosekPlus zostały zaimportowane Twoje działki rolne i uprawy.
Działki rolne oznaczone symbolem  wymagają wyodrębnienia.

FILTRUJ 


Liczba elementów: 12

Działka rolna / uprawa	Gmina	Powierzchnia działki	Wyodrębniono
 soja zwyczajna	Wiśniowa	0.33 ha	<input type="radio"/> 0% upraw: 0 (0.00 ha)
 kukurydza zwyczajna	Wiśniowa	0.97 ha	<input type="radio"/> 0% upraw: 0 (0.00 ha)
 TUZ	Wiśniowa	0.48 ha	<input type="radio"/> 0% upraw: 0 (0.00 ha)
 mieszanka wieloletnia traw na zielony nawóz	Wiśniowa	0.33 ha	<input type="radio"/> 0% upraw: 0 (0.00 ha)
 seradela uprawna	Wiśniowa	0.47 ha	<input type="radio"/> 0% upraw: 0 (0.00 ha)
 pszenica jara	Wiśniowa	0.18 ha	<input type="radio"/> 0% upraw: 0 (0.00 ha)
 łubin biały	Wiśniowa	0.34 ha	<input type="radio"/> 0% upraw: 0 (0.00 ha)
 Trawy na ugorze	Wiśniowa	0.55 ha	<input type="radio"/> 0% upraw: 0 (0.00 ha)
 TUZ	Wiśniowa	0.10 ha	<input type="radio"/> 0% upraw: 0 (0.00 ha)
 Ugór z roślinami miododajnymi	Wiśniowa	0.15 ha	<input type="radio"/> 0% upraw: 0 (0.00 ha)

Źródło danych: Agencja Restrukturyzacji i Modernizacji Rolnictwa, portal eWniosekPlus. Import z dnia: 2023.10.24 08:55 [Importuj ponownie](#)

[<](#) 1 z 2 [>](#)

Liczba wierszy: 10 25 50

- **Uprawa wymagająca wyodrębnienia grup upraw** – przedstawiona jest z ikoną folderu , gminą, w której jest położona, powierzchnią działki i informacją o stanie wyodrębnienia: procencie całej działki, który został wyodrębniony, liczbie upraw i powierzchni wyodrębnionych upraw.

Zgłoś szkodę rolniczą 2023











[< Powrót](#)

Twoje działki i uprawy

Z systemu eWniosekPlus zostały zaimportowane Twoje działki rolne i uprawy.
Działki rolne oznaczone symbolem  wymagają wyodrębnienia.

FILTRUJ 

Liczba elementów: 12

Działka rolna / uprawa	Gmina	Powierzchnia działki	Wyodrębniono
 soja zwyczajna	Wiśniowa	0.33 ha	<input type="radio"/> 0 % upraw: 0 (0.00 ha)
 kukurydza zwyczajna	Wiśniowa	0.97 ha	<input type="radio"/> 0 % upraw: 0 (0.00 ha)
 TUZ	Wiśniowa	0.48 ha	<input type="radio"/> 0 % upraw: 0 (0.00 ha)
 mieszanka wieloletnia traw na zielony nawóz	Wiśniowa	0.33 ha	
 seradela uprawna	Wiśniowa	0.47 ha	<input type="radio"/> 0 % upraw: 0 (0.00 ha)
 pszenica jara	Wiśniowa	0.18 ha	<input type="radio"/> 0 % upraw: 0 (0.00 ha)
 łubin biały	Wiśniowa	0.34 ha	<input type="radio"/> 0 % upraw: 0 (0.00 ha)
 Trawy na ugorze	Wiśniowa	0.55 ha	
 TUZ	Wiśniowa	0.10 ha	<input type="radio"/> 0 % upraw: 0 (0.00 ha)
 Ugór z roślinami miododajnymi	Wiśniowa	0.15 ha	

Źródło danych: Agencja Restrukturyzacji i Modernizacji Rolnictwa, portal eWniosekPlus. Import z dnia: 2023.10.24 08:55 [Importuj ponownie](#)

< 1 z 2 >

Liczba wierszy:

- Kliknij nazwę danej działki, aby otworzyć okno do wyodrębnienia upraw. Za pierwszym razem pojawi się tam tylko wiersz z nazwą typu uprawy i opcją **wyodrębnij uprawę**.

Zgłoś szkodę rolniczą 2023



[< Powrót](#)

Twoje działki i uprawy

Z systemu eWniosekPlus zostały zaimportowane Twoje działki rolne i uprawy.
Działki rolne oznaczone symbolem  wymagają wyodrębnienia.

FILTRUJ 

Liczba elementów: 0


Działka rolna / uprawa	Gmina	Powierzchnia działki	Wyodrębniono
  kukurydza zwyczajna	Wiśniowa	0.97 ha	<input type="radio"/> 0 % upraw: 0 wyodrębnij uprawę

Źródło danych: Agencja Restrukturyzacji i Modernizacji Rolnictwa, portal eWniosekPlus. Import z dnia: 2023.10.24 08:55 [Importuj ponownie](#)

- Kliknij **wyodrębnij uprawę** i przejdź do kolejnego okna, w którym znajdziesz listę rozwijaną z grupą upraw.

Zgłoś szkodę rolniczą 2023

Wyodrębnij uprawę / Zarejestruj suszę

 * Pola obowiązkowe

Działka rolna
kukurydza zwyczajna

Powierzchnia działki / Pozostała powierzchnia
0.97 ha / 0.97 ha

Przyporządkuj do grupy upraw *

Grupa 

ANULUJ

ZAPISZ

- Rozwiń listę dostępnych grup upraw dla tej działki.

Zgłoś szkodę rolniczą 2023

Wyodrębnij uprawę / Zarejestruj suszę

ⓘ * Pola obowiązkowe

<small>Działka rolna</small>	<small>Powierzchnia działki / Pozostała powierzchnia</small>
kukurydza zwyczajna	0.97 ha / 0.97 ha

Przyporządkuj do grupy upraw *

Grupa ▼

Grupa

- Kukurydza (sucha i wilgotna) na ziarno
- Kukurydza pastewna na zielonkę

- Gdy wybierzesz odpowiednią grupę upraw, zobaczysz pola do wpisania powierzchni uprawy (cała powierzchnia działki lub odpowiednia jej część, jeżeli jest na niej więcej grup upraw). W przypadku uprawy, która nie wymaga wyodrębniania – pole **Uprawa nie została dotknięta suszą** lub **Szacowana przez Ciebie wartość poniesionej szkody w wyniku suszy**. Domyślnie oznaczone jest **Uprawa nie została dotknięta suszą**.

Zgłoś szkodę rolniczą 2023

Wyodrębnij uprawę / Zarejestruj suszę

ⓘ * Pola obowiązkowe

<small>Działka rolna</small>	<small>Powierzchnia działki / Pozostała powierzchnia</small>
kukurydza zwyczajna	0.97 ha / 0.97 ha

Przyporządkuj do grupy upraw *
 Kukurydza (sucha i wilgotna) na ziarno ▼

Powierzchnia uprawy *
 ha

Szacowana przez Ciebie wartość poniesionej szkody w wyniku suszy *
 %


Uprawa nie została dotknięta suszą
ⓘ Będziesz mógł zmienić ustawienie do momentu wysyłki

ANULUJ
ZAPISZ

- Jeśli odznaczysz pole **Uprawa nie została dotknięta suszą**, pojawi się pole **Szacowana przez Ciebie wartość poniesionej szkody** w wyniku suszy (wartość procentowa - większa od zera), w którym możesz wprowadzić dane. Zobaczysz też link **Dodaj zdjęcie uprawy**.
- Gdy klikniesz link, pojawi się pole, w którym możesz dodać zdjęcie. Możesz załączyć maksymalnie 5 plików (.jpg, .png, .pdf), a każdy z nich może mieć rozmiar maksymalnie 5MB. Dodanie zdjęcia nie jest obowiązkowe, ale może przyspieszyć i ułatwić weryfikację wniosku.

Zgłoś szkodę rolniczą 2023

Wyodrębnij uprawę / Zarejestruj suszę

 * Pola obowiązkowe

Działka rolna
kukurydza zwyczajna

Powierzchnia działki / Pozostała powierzchnia
0.97 ha / 0.97 ha

Przyporządkuj do grupy upraw *

Kukurydza (sucha i wilgotna) na ziarno


Powierzchnia uprawy *

ha


Szacowana przez Ciebie wartość poniesionej szkody w wyniku suszy *

0 %

Uprawa nie została dotknięta suszą

 Będziesz mógł zmienić ustawienie do momentu wysyłki

Zdjęcie uprawy dotkniętej suszą

 Dodanie zdjęć nie jest obowiązkowe, ale może przyspieszyć i ułatwić weryfikację wniosku.

Przecignij i upuść pliki na to pole albo załaduj z dysku

DODAJ PLIK

Dopuszczalne formaty plików: .jpg, .png, .pdf
Maksymalny rozmiar: 5 MB
Maksymalna liczba zdjęć: 5

ANULUJ

ZAPISZ

- Gdy uzupełnisz obowiązkowe pola (oznaczone symbolem *), kliknij przycisk **Zapisz**. Wrócisz do poprzedniego ekranu.

Zgłoś szkodę rolniczą 2023

Wyodrębnij uprawę / Zarejestruj suszę

(i) * Pola obowiązkowe

<small>Działka rolna</small>	<small>Powierzchnia działki / Pozostała powierzchnia</small>
kukurydza zwyczajna	0.97 ha / 0.97 ha

Przyporządkuj do grupy upraw *

Kukurydza (sucha i wilgotna) na ziarno
▼

Powierzchnia uprawy *

ha

Szacowana przez Ciebie wartość poniesionej szkody w wyniku suszy *

%

Uprawa nie została dotknięta suszą




(i) Będziesz mógł zmienić ustawienie do momentu wysyłki

Dodaj zdjęcie uprawy

(i) Dodanie zdjęć nie jest obowiązkowe, ale może przyspieszyć i ułatwić weryfikację wniosku.

ANULUJ

ZAPISZ

- Gdy wrócisz do ekranu rozpisywania działki, zobaczysz wiersz z wyodrębnioną uprawą.
- Na początku wiersza zobaczysz ikonę z przekreśloną kroplą , a obok pojawi się informacja o szacowanej wartości strat. Pojawi się też informacja, czy do tej uprawy dodano zdjęcia (ikona aparatu z niebieskim ptaszkiem)  czy nie (ikona aparatu z szarym krzyżykiem) .


- Na końcu wiersza znajdziesz dwie opcje: **edytuj** – kieruje Cię do szczegółów danej uprawy, oraz **usuń** – usuwa cały wiersz.
- Przy wierszu opisującym całą działkę widać, ile procent powierzchni zostało już wyodrębnione, ile upraw zdefiniowano. Znajdziesz też tutaj opcję wyodrębnij uprawę, która pozwala na utworzenie kolejnego wiersza z nową grupą upraw.

UWAGA – możesz wykorzystać grupę upraw tylko jeden raz w ramach danej działki.

Zgłoś szkodę rolniczą 2023





[← Powrót](#)

Twoje działki i uprawy

Z systemu eWniosekPlus zostały zaimportowane Twoje działki rolne i uprawy.
Działki rolne oznaczone symbolem  wymagają wyodrębnienia.

FILTRUJ ▾

Liczba elementów: 1

Działka rolna / uprawa	Gmina	Powierzchnia działki	Wyodrębniono
←  kukurydza zwyczajna	Wiśniowa	0.97 ha	<div style="display: flex; align-items: center;"> <div style="border: 1px solid #0056b3; border-radius: 50%; padding: 2px 5px; margin-right: 5px;">  89 % </div> <div style="margin-right: 5px;">upraw: 1</div> <div style="border: 1px solid #0056b3; padding: 2px 5px; margin-left: 10px;">wyodrębnij uprawę</div> </div>
 kukurydza zwyczajna / Kukurydza (sucha i wilgotna) na ziarno 90 % 		0.87 ha	edytuj usuń

Źródło danych: Agencja Restrukturyzacji i Modernizacji Rolnictwa, portal eWniosekPlus. Import z dnia: 2023.10.24 08:55 [Importuj ponownie](#)

< 1 > z 1

Liczba wierszy: 10 25 50

- Z tego poziomu możesz wrócić do listy działek za pomocą **strzałki** przy nazwie typu uprawy lub do menu głównego za pomocą linku **Powrót**.

Zgłoś szkodę rolniczą 2023

[< Powrót](#)

Twoje działki i uprawy

Z systemu eWniosekPlus zostały zaimportowane Twoje działki rolne i uprawy.

Działki rolne oznaczone symbolem wymagają wyodrębnienia.

FILTRUJ

Liczba elementów: 1

Działka rolna / uprawa	Gmina	Powierzchnia działki	Wyodrębniono
kukurydza zwyczajna	Wiśniowa	0.97 ha	89 % upraw: 1 wyodrębnij uprawę
kukurydza zwyczajna / Kukurydza (sucha i wilgotna) na ziarno 90 %		0.87 ha	edytuj usuń

Źródło danych: Agencja Restrukturyzacji i Modernizacji Rolnictwa, portal eWniosekPlus. Import z dnia: 2023.10.24 08:55 [Importuj ponownie](#)

< 1 z 1 >

 Liczba wierszy:

- Uprawa, która wymaga wyodrębnienia typów upraw i grup upraw** – przedstawiona jest z ikoną , gminą, w której jest położona, powierzchnią działki i informacją o stanie wyodrębniania: procencie całej działki, który został wyodrębniony, liczbie upraw i powierzchni wyodrębnionych upraw.

Zgłoś szkodę rolniczą 2023

[< Powrót](#)

Twoje działki i uprawy

Z systemu eWniosekPlus zostały zaimportowane Twoje działki rolne i uprawy.

Działki rolne oznaczone symbolem wymagają wyodrębnienia.

FILTRUJ

Liczba elementów: 1

Działka rolna / uprawa	Gmina	Powierzchnia działki	Wyodrębniono
Ugór z uprawą	Grodzic	97.19 ha	0 % upraw: 0 (0.00 ha)

Źródło danych: Agencja Restrukturyzacji i Modernizacji Rolnictwa, portal eWniosekPlus. Import z dnia: 2023.10.27 14:07 [Importuj ponownie](#)

< 1 z 1 >


 Liczba wierszy:


- Gdy klikniesz w nazwę danej działki, otworzy się okno do wyodrębniania upraw. Za pierwszym razem pojawi się tam tylko wiersz z nazwą typu uprawy i opcją **wyodrębnij uprawę**.

Zgłoś szkodę rolniczą 2023



[< Powrót](#)

Twoje działki i uprawy

Z systemu eWniosekPlus zostały zaimportowane Twoje działki rolne i uprawy.
Działki rolne oznaczone symbolem  wymagają wyodrębnienia.

FILTRUJ 

Liczba elementów: 0


Działka rolna / uprawa	Gmina	Powierzchnia działki	Wyodrębniono
  Ugór z uprawą	Grodzicz	97.19 ha	<input type="radio"/> 0 % upraw: 0 wyodrębnij uprawę

Źródło danych: Agencja Restrukturyzacji i Modernizacji Rolnictwa, portal eWniosekPlus. Import z dnia: 2023.10.27 14:07 Importuj ponownie

- Gdy klikniesz **wyodrębnij uprawę**, przejdziesz do kolejnego okna, w którym znajdziesz listę rozwijaną z typami upraw.


Zgłoś szkodę rolniczą 2023

Wyodrębnij uprawę / Zarejestruj suszę

 * Pola obowiązkowe

Działka rolna Powierzchnia działki / Pozostała powierzchnia
Ugór z uprawą **97.19 ha / 97.19 ha**


Wskaż typ uprawy *

Uprawa 

- Kliknij pole, aby rozwinąć dostępne typy upraw dla tej działki. Listę możesz przewijać za pomocą suwaka po prawej stronie ekranu lub wpisać nazwę typu uprawy do wyszukiwarki.

Zgłoś szkodę rolniczą 2023

Wyodrębnij uprawę / Zarejestruj suszę

 * Pola obowiązkowe

Działka rolna

Powierzchnia działki / Pozostała powierzchnia

Ugór z uprawą

97.19 ha / 97.19 ha


Wskaż typ uprawy *

- arbuz (kawon)
- batat
- bób
- brokuł włoski
- brukiew jadalna
- burak cukrowy

- Wybierz typ uprawy. Zobaczysz kolejną listę rozwijaną – grupę upraw. Wybierz odpowiednią wartość z listy.

Zgłoś szkodę rolniczą 2023

Wyodrębnij uprawę / Zarejestruj suszę

 * Pola obowiązkowe

Działka rolna Powierzchnia działki / Pozostała powierzchnia
Ugór z uprawą **97.19 ha / 97.19 ha**

Wskaż typ uprawy *

bób

Przyporządkuj do grupy upraw *

Grupa


Grupa

Bób na nasiona suche
powierzchnia nieprodukcyjna
Strączkowe na zielonkę
Warzywa strączkowe do zbioru na zielono w ogrodach towarowych
Warzywa strączkowe do zbioru na zielono w uprawie pod osłonami wysokimi
Warzywa strączkowe do zbioru na zielono w uprawie polowej

- o Wybierz **grupę upraw**. Zobaczysz pola do wpisania powierzchni uprawy (cała powierzchnia działki lub odpowiednia jej część, jeżeli jest na niej więcej grup upraw) oraz pola **Uprawa nie została dotknięta suszą** lub **Szacowana przez Ciebie wartość poniesionej szkody w wyniku suszy** do wpisania wartości procentowej.

Zgłoś szkodę rolniczą 2023

Wyodrębnij uprawę / Zarejestruj suszę

 * Pola obowiązkowe

Działka rolna

Powierzchnia działki / Pozostała powierzchnia

Ugór z uprawą

97.19 ha / 97.19 ha

Wskaż typ uprawy *

bób



Przyporządkuj do grupy upraw *

Bób na nasiona suche



Powierzchnia uprawy *

ha

Szacowana przez Ciebie wartość poniesionej szkody w wyniku suszy *

%



Uprawa nie została dotknięta suszą

 Będziesz mógł zmienić ustawienie do momentu wysyłki


ANULUJ

ZAPISZ

- o Uzupełnij pola obowiązkowe (oznaczone symbolem *) i kliknij przycisk **Zapisz**. Przejdiesz do poprzedniego ekranu.

Zgłoś szkodę rolniczą 2023

Wyodrębnij uprawę / Zarejestruj suszę

 * Pola obowiązkowe

Działka rolna

Ugór z uprawą

Powierzchnia działki / Pozostała powierzchnia

97.19 ha / 97.19 ha

Wskaż typ uprawy *

bób



Przyporządkuj do grupy upraw *

Bób na nasiona suche



Powierzchnia uprawy *

ha

Szacowana przez Ciebie wartość poniesionej szkody w wyniku suszy *


0

%

Uprawa nie została dotknięta suszą

 Będziesz mógł zmienić ustawienie do momentu wysyłki


 Dodaj zdjęcie uprawy

 Dodanie zdjęć nie jest obowiązkowe, ale może przyspieszyć i ułatwić weryfikację wniosku.

ANULUJ

ZAPISZ

- Przy wyborze grupy upraw może wyświetlić się komunikat **Dla wybranego typu uprawy nie przysługuje rekompensata w wyniku suszy.**

Działka rolna	Powierzchnia działki / Pozostała powierzchnia
Uprawa mieszana_	97.19 ha / 97.19 ha
Wskaż typ uprawy *	
<input type="text" value="chryzantema"/>	
Przyporządkuj do grupy upraw *	
<input type="text" value="Kwiaty cięte w uprawie pod osłonami wysokimi"/>	
Powierzchnia uprawy *	
<input type="text" value=""/> ha	
<div style="border: 1px solid orange; padding: 5px; display: inline-block;"> Dla wybranego typu uprawy nie przysługuje rekompensata w wyniku suszy.</div>	
<input type="button" value="ANULUJ"/> <input type="button" value="ZAPISZ"/>	

- Gdy wrócisz do ekranu rozpisywania działki, zobaczysz wiersz z wyodrębnioną uprawą. W każdym wierszu masz dwie opcje: **edytuj** – kieruje do szczegółów danej uprawy, oraz **usuń** – usuwa cały wiersz.
- Przy wierszu opisującym całą działkę widać, ile procent powierzchni zostało już wyodrębnione, ile upraw zdefiniowano. Znajdziesz też tutaj opcję wyodrębnij uprawę, która pozwala na utworzenie kolejnego wiersza z nową grupą upraw.

UWAGA – możesz wykorzystać grupę upraw tylko jeden raz w ramach danej działki.

Zgłoś szkodę rolniczą 2023






[← Powrót](#)

Twoje działki i uprawy

Z systemu eWniosekPlus zostały zaimportowane Twoje działki rolne i uprawy.
Działki rolne oznaczone symbolem  wymagają wyodrębnienia.

FILTRUJ 

Liczba elementów: 1

Działka rolna / uprawa	Gmina	Powierzchnia działki	Wyodrębniono
  Ugór z uprawą	Grodziec	97.19 ha	 30 % upraw: 1 wyodrębnij uprawę
 bób / Bób na nasiona suche 50 % 		30.00 ha	edytuj usuń

Źródło danych: Agencja Restrukturyzacji i Modernizacji Rolnictwa, portal eWniosekPlus. Import z dnia: 2023.10.27 14:07 [Importuj ponownie](#)

< 1 z 1 >


Liczba wierszy:

- o Z tego poziomu możesz wrócić do listy działek za pomocą **strzałki** przy nazwie typu uprawy lub do menu głównego za pomocą linku **Powrót**.

Zgłoś szkodę rolniczą 2023






[← Powrót](#)

Twoje działki i uprawy

Z systemu eWniosekPlus zostały zaimportowane Twoje działki rolne i uprawy.
Działki rolne oznaczone symbolem  wymagają wyodrębnienia.

FILTRUJ 

Liczba elementów: 1

Działka rolna / uprawa	Gmina	Powierzchnia działki	Wyodrębniono
  Ugór z uprawą	Grodziec	97.19 ha	 30 % upraw: 1 wyodrębnij uprawę
 bób / Bób na nasiona suche 50 % 		30.00 ha	edytuj usuń

Źródło danych: Agencja Restrukturyzacji i Modernizacji Rolnictwa, portal eWniosekPlus. Import z dnia: 2023.10.27 14:07 [Importuj ponownie](#)

< 1 z 1 >

Liczba wierszy:

- c. Możesz mieć także do rozpisania uprawy, które mogą być łąką lub pastwiskiem. Proces wyodrębniania upraw i wyboru typów oraz grup upraw wygląda tak samo, jak w przypadku upraw ornych, ale musisz uzupełnić dodatkowe pola:

- Wskaż, czy dana uprawa została dotknięta suszą – jeżeli zaznaczysz pole **Uprawa nie została dotknięta suszą**, uzupełnij tylko pole **Powierzchnia uprawy** – tak jak w przypadku upraw ornych.

Zgłoś szkodę rolniczą 2023

Wyodrębnij uprawę / Zarejestruj suszę

i * Pola obowiązkowe

Działka rolna Powierzchnia działki / Pozostała powierzchnia
Uprawa mieszana_ **97.19 ha / 97.19 ha**

Wskaż typ uprawy *

mieszanka wieloletnia traw

Przyporządkuj do grupy upraw *

Trawy w uprawie polowej na zielonkę

Powierzchnia uprawy *

30 ha

Uprawa nie została dotknięta suszą


i Będziesz mógł zmienić ustawienie do momentu wysyłki

ANULUJ **ZAPISZ**

- Jeżeli odznaczysz pole **Uprawa nie została dotknięta suszą**, to pojawią Ci się dodatkowe pola, w który określiś przeznaczenie uprawy **Łąka** lub **Pastwisko**.

Zgłoś szkodę rolniczą 2023

Wyodrębnij uprawę / Zarejestruj suszę

 * Pola obowiązkowe

Działka rolna

Powierzchnia działki / Pozostała powierzchnia

Uprawa mieszana_

97.19 ha / 97.19 ha

Wskaż typ uprawy *

mieszanka wieloletnia traw



Przyporządkuj do grupy upraw *

Trawy w uprawie polowej na zielonkę




Powierzchnia uprawy *

30

ha


Uprawa nie została dotknięta suszą

 Będziesz mógł zmienić ustawienie do momentu wysyłki

Łąka

Pastwisko

 Dodaj zdjęcie uprawy

 Dodanie zdjęć nie jest obowiązkowe, ale może przyspieszyć i ułatwić weryfikację wniosku.


ANULUJ

ZAPISZ

- Gdy wybierzesz **Łąka**, pojawi się lista rozwijana **Określ kośność łąki**.

Zgłoś szkodę rolniczą 2023

Wyodrębnij uprawę / Zarejestruj suszę

 * Pola obowiązkowe

Działka rolna
Uprawa mieszana_

Powierzchnia działki / Pozostała powierzchnia
97.19 ha / 97.19 ha

Wskaż typ uprawy *

mieszanka wieloletnia traw


Przyporządkuj do grupy upraw *

Trawy w uprawie polowej na zielonkę

Powierzchnia uprawy *

30 ha

Uprawa nie została dotknięta suszą

 Będziesz mógł zmienić ustawienie do momentu wysyłki

Łąka Pastwisko

Określ kośność łąki *

wybierz


wybierz

łąka jednokośna

łąka dwukośna

łąka trójkośna

 Dodaj zdjęcie uprawy

 Dodanie zdjęć nie jest obowiązkowe, ale może przyspieszyć i ułatwić weryfikację wniosku.

ANULUJ

ZAPISZ

- Gdy wybierzesz kośności łąki, pojawi się pole **Oznacz, którego pokosu dotyczy szkoda w wyniku suszy**. Możesz wybrać co najmniej jedną opcję, ale możesz wybrać wiele.

- Gdy zaznaczysz odpowiednie pokosy, pojawią się pola (oddzielne dla każdego pokosu) **Szacowana przez Ciebie wartość poniesionej szkody w wyniku suszy** – procentowa wartość.
- Możesz też dodać zdjęcia uprawy za pomocą linku **Dodaj zdjęcie uprawy**.

Zgłoś szkodę rolniczą 2023

Wyodrębnij uprawę / Zarejestruj suszę

ⓘ * Pola obowiązkowe

Działka rolna Powierzchnia działki / Pozostała powierzchnia
Uprawa mieszana_ 97.19 ha / 97.19 ha

Wskaż typ uprawy *
mieszanka wieloletnia traw

Przyporządkuj do grupy upraw *
Trawy w uprawie polowej na zielonkę

Powierzchnia uprawy *
30 ha

Uprawa nie została dotknięta suszą
ⓘ Będziesz mógł zmienić ustawienie do momentu wysyłki


Łąka Pastwisko

Określ kośność łąki *
łąka trójkośna

Oznacz którego pokosu dotyczy szkoda w wyniku suszy*
 Pierwszy pokos

Szacowana przez Ciebie wartość poniesionej szkody w wyniku suszy *
0 %

Drugi pokos
 Trzeci pokos

 **Dodaj zdjęcie uprawy**

ⓘ Dodanie zdjęć nie jest obowiązkowe, ale może przyspieszyć i ułatwić weryfikację wniosku.

ANULUJ **ZAPISZ**

- Gdy wypełnisz pola obowiązkowe (oznaczone symbolem *), kliknij przycisk **Zapisz**. Przejdiesz do poprzedniego ekranu.
- Gdy wybierzesz **Pastwisko**, pojawią się pola, w których możesz określić, której rotacji dotyczy szkoda.
- Możesz wybrać co najmniej jedną opcję, ale możesz wybrać wiele.
- Gdy zaznaczysz odpowiednie rotacje, pojawią się pola (oddzielne dla każdej rotacji) **Szacowana przez Ciebie wartość poniesionej szkody w wyniku suszy** – procentowa wartość.
- Możesz też dodać zdjęcia uprawy za pomocą linku **Dodaj zdjęcie uprawy**.

Zgłoś szkodę rolniczą 2023

Wyodrębnij uprawę / Zarejestruj suszę

ⓘ * Pola obowiązkowe

Działka rolna Powierzchnia działki / Pozostała powierzchnia
Uprawa mieszana_ 97.19 ha / 97.19 ha

Wskaż typ uprawy *
mieszanka wieloletnia traw

Przyporządkuj do grupy upraw *
Trawy w uprawie polowej na zielonkę

Powierzchnia uprawy *
30 ha

Uprawa nie została dotknięta suszą
ⓘ Będziesz mógł zmienić ustawienie do momentu wysyłki

Łąka **Pastwisko**

Oznacz której rotacji dotyczy szkoda w wyniku suszy*

Pierwsza rotacja

Szacowana przez Ciebie wartość poniesionej szkody w wyniku suszy *
0 %

Druga rotacja
 Trzecia rotacja

Dodaj zdjęcie uprawy

ⓘ Dodanie zdjęć nie jest obowiązkowe, ale może przyspieszyć i ułatwić weryfikację wniosku.

ANULUJ **ZAPISZ**

- Gdy wypełnisz pola obowiązkowe (oznaczone symbolem *), kliknij przycisk **Zapisz**. Przejdiesz do poprzedniego ekranu.

9. Informacje o produkcji zwierzęcej


a. Zaznacz, czy masz produkcję zwierzęcą w gospodarstwie czy nie.

Zaznacz jedną z dwóch opcji:

- **Mam produkcję zwierzęcą** – gdy wybierzesz, uzupełnij informacje o swojej produkcji

lub

- **Nie mam produkcji zwierzęcej** – gdy wybierzesz, kliknij przycisk **Zapisz**.



The screenshot shows a web form titled "Zgłoś szkodę rolniczą 2023". At the top, there is a header with the gov.pl logo and "Serwis Rzeczypospolitej Polskiej". On the right, there are two buttons: "ZMIEN ROK KAMPANII" and "WYLOGUJ (29:29)". The main content area has a blue header with the title "Zgłoś szkodę rolniczą 2023". Below this, the section is titled "Informacje o produkcji zwierzęcej". There is a small icon and text "*Pola obowiązkowe". The question is "Czy masz produkcję zwierzęcą w gospodarstwie? *". There are two radio button options: "Mam produkcję zwierzęcą" and "Nie mam produkcji zwierzęcej". At the bottom of the form, there are two buttons: "ANULUJ" and "ZAPISZ".

b. Gdy wybierzesz **Mam produkcję zwierzęcą**:

- Uzupełnij informacje o swojej produkcji.
- Wybierz jej rodzaj z listy i wpisz liczbę posiadanych zwierząt.
- Jeśli Twoje gospodarstwo poniosło dodatkowe koszty w produkcji zwierzęcej spowodowane suszą, wpisz je do tabeli.
- Jeśli koszty nie wystąpiły, w polu kwoty wpisz zero.
- W rozliczeniu zostaną uwzględnione koszty, jeżeli do wniosku dołączysz dokumenty, które potwierdzą ich poniesienie, na przykład paragon lub faktura.

c. Po wybraniu **Mam produkcję zwierzęcą**, system wyświetli informacje, że w rozliczeniu zostaną uwzględnione jedynie koszty poświadczane rachunkami.

gov.pl | Serwis Rzeczypospolitej Polskiej

ZMIENŃ ROK KAMPANII | WYLOGUJ (26:24)

Zgłoś szkodę rolniczą 2023

Informacje o produkcji zwierzęcej

*Pola obowiązkowe

Czy masz produkcję zwierzęcą w gospodarstwie? *

Mam produkcję zwierzęcą

Nie mam produkcji zwierzęcej

Uzupelnij informacje o swojej produkcji. Wybierz jej rodzaj z listy i wpisz liczbę posiadanych zwierząt. Jeśli Twoje gospodarstwo poniosło dodatkowe koszty w produkcji zwierzęcej spowodowane suszą, wpisz je do tabeli. Jeśli koszty nie wystąpiły, w polu kwoty wpisz zero. W rozliczeniu zostaną uwzględnione koszty, jeżeli do wniosku dołączysz dokumenty, które potwierdzą ich poniesienie, na przykład paragon lub faktura.

W portalu IRZplus nie zostały zgłoszone żadne grupy zwierząt.
Źródło danych: Agencja Restrukturyzacji i Modernizacji Rolnictwa. Import z dnia: 2023.09.15 15:41
Importuj ponownie

Określi szczegółowo zwierzęta w gospodarstwie *

Wybierz rodzaj produkcji z listy

- d. Wybierz z listy rodzaje swojej produkcji zwierzęcej (np. cielęta do opasu i jaja wylęgowe kurze).
- e. Podaj liczbę zwierząt i dodatkowe koszty i dołącz dokumenty poświadczające koszty (opcjonalnie).

Określ szczegółowo zwierzęta w gospodarstwie

Wybierz rodzaj produkcji z listy DODAJ

Lp.	Produkcja zwierzęca	Liczba zwierząt *	Koszty spowodowane suszą	Akcja
1	Cielęta do opasu poniżej 6 mies.	10 szt.	200 zł	usuń
2	Jaja wylęgowe kurze ³⁾	3 szt	30 zł	usuń

i Cyfra po nazwie produkcji zwierzęcej oznacza, co wpisać w polu **Liczba zwierząt**:

- 1) liczbę macior
- 2) liczbę zwierząt produkujących mleko
- 3) liczbę sztuk drobiu nieśnego
- 4) liczbę owiec
- 5) liczbę rodzin pszczelich

Dodaj dokumenty

Dodaj dokumenty potwierdzające poniesione koszty, na przykład paragony lub faktury, albo ich skany.

Przeciągnij i upuść pliki na to pole albo załaduj z dysku

[DODAJ PLIK](#)

Dopuszczalne formaty plików: .jpg, .png, .pdf
 Maksymalny rozmiar: 12 MB
 Maksymalna liczba plików: 5

[ANULUJ](#) [ZAPISZ](#)

- f. Kliknij przycisk **Zapisz**. System zamknie sekcję i powrócisz do wniosku z wypełnioną tą sekcją wniosku.
- g. Gdy klikniesz przycisk **Anuluj** – automatycznie wrócisz do panelu wniosku.
- h. Możesz też zaznaczyć **Nie mam produkcji zwierzęcej** w sekcji **Czy masz produkcję zwierzęcą w gospodarstwie** i kliknąć przycisk **Zapisz**. System zamknie sekcję i powróci do wniosku, a sekcja będzie wypełniona.

9.1 Zmiana IRZ bez resetu upraw


- a. Gdy nieprawidłowo zaznaczysz zgodę na pobranie danych z IRZ podczas gdy nie masz zgłoszonych zwierząt w systemie.

Zgłoś szkodę rolniczą 2023

[< Zarządzanie gospodarstwami](#)

Importowanie danych

Uwaga: Tylko posiadacz gospodarstwa może zgłosić szkodę rolniczą. Wniosek zostanie rozpatrzony, jeśli będzie potwierdzony podpisem zaufanym posiadacza.



Zaimportuj dane z eWniosek Plus

Wpisz dane dostępne do eWniosekPlus, abyśmy mogli pobrać informacje o Twoich działkach rolnych, które wskazałeś we wniosku o dopłatę obszarową.

* Pola obowiązkowe

Login *

Hasło *

[Nie pamiętam hasła](#)

* Wyrażam zgodę na pobranie z systemu eWniosekPlus zgłoszonych przeze mnie we WNIOSKU O PRYZNANIE PŁATNOŚCI NA ROK 2023 w ramach wsparcia bezpośredniego oraz PROW 2014-2020 i WPR 2023-2027 danych upraw w celu sporządzenia informacji z oszacowania wysokości i zakresu szkód.

Wyrażam zgodę na pobranie z Portalu IRZplus zgłoszonych przeze mnie danych dotyczących liczby zwierząt z gatunku bydło, owce, kozy i świnie w celu sporządzenia informacji z oszacowania wysokości i zakresu szkód.

b. By to zmienić wejdź w **Produkcję zwierzęcą**.

Edytuj dane wnioskodawcyEdytuj dane gospodarstwa

Wypełnienie wniosku

1 **Informacje o uprawach i szkodach w wyniku suszy**

[DODAJ INFORMACJE](#)

2 **Informacje o produkcji zwierzęcej**

[DODAJ INFORMACJE](#)

3 **Informacje o ubezpieczeniu**

[DODAJ INFORMACJE](#)

i Uwaga: Jeżeli masz straty w uprawach trwałych, w celu oszacowania szkód zgłoś je do wojewody właściwego ze względu na miejsce wystąpienia szkód

c. Następnie przy zaznaczonej opcji **Mam produkcję zwierzęcą** kliknij **Importuj ponownie** pod informacją o braku zwierząt w IRZ plus.

Zgłoś szkodę rolniczą 2023

Informacje o produkcji zwierzęcej

① *Pola obowiązkowe

Czy masz produkcję zwierzęcą w gospodarstwie? *

Mam produkcję zwierzęcą

Nie mam produkcji zwierzęcej

① Uzupełnij informacje o swojej produkcji. Wybierz jej rodzaj z listy i wpisz liczbę posiadanych zwierząt. Jeśli Twoje gospodarstwo poniosło dodatkowe koszty w produkcji zwierzęcej spowodowane suszą, wpisz je do tabeli. Jeśli koszty nie wystąpiły, w polu kwoty wpisz zero. W rozliczeniu zostaną uwzględnione koszty, jeżeli do wniosku dołączysz dokumenty, które potwierdzą ich poniesienie, na przykład paragon lub faktura.

① W portalu IRZplus nie zostały zgłoszone żadne grupy zwierząt.

Źródło danych: Agencja Restrukturyzacji i Modernizacji Rolnictwa. Import z dnia: 2023.10.27 15:19

[Importuj ponownie](#)

Określ szczegółowo zwierzęta w gospodarstwie *

Wybierz rodzaj produkcji z listy



DODAJ

ANULUJ

ZAPISZ

- d. Na ekranie importu danych musisz wpisać hasło i upewnić się że **druga zgoda**, tj. na pobranie danych z IRZ plus **jest odznaczona** i potwierdzić wprowadzone dane.

Zgłoś szkodę rolniczą 2023

< Zarządzanie gospodarstwami

Importowanie danych

i Uwaga: Tylko posiadacz gospodarstwa może zgłosić szkodę rolniczą. Wniosek zostanie rozpatrzony, jeśli będzie potwierdzony podpisem zaufanym posiadacza.



Zaimportuj dane z eWniosek Plus

Wpisz dane dostępowe do eWniosekPlus, abyśmy mogli pobrać informacje o Twoich działkach rolnych, które wskazałeś we wniosku o dopłatę obszarową.

i * Pola obowiązkowe

Login *

Hasło *

Nie pamiętam hasła



* Wyrażam zgodę na pobranie z systemu eWniosekPlus zgłoszonych przeze mnie we WNIOSKU O PRYZNANIE PŁATNOŚCI NA ROK 2023 w ramach wsparcia bezpośredniego oraz PROW 2014-2020 i WPR 2023-2027 danych upraw w celu sporządzenia informacji z oszacowania wysokości i zakresu szkód.



Wyrażam zgodę na pobranie z Portalu IRZplus zgłoszonych przeze mnie danych dotyczących liczby zwierząt z gatunku bydło, owce, kozy i świnie w celu sporządzenia informacji z oszacowania wysokości i zakresu szkód.

ANULUJ

ZALOGUJ I POBIERZ DANE

e. Po udanym imporcie kliknij przycisk **Dalej**.

Zgłoś szkodę rolniczą 2023

< Zarządzanie gospodarstwami

Importowanie danych

Uwaga: Tylko posiadacz gospodarstwa może zgłosić szkodę rolniczą. Wniosek zostanie rozpatrzony, jeśli będzie potwierdzony podpisem zaufanym posiadacza.

Importowanie danych z eWniosekPlus



Sukces

Ponowne importowanie danych z eWniosekPlus wykazało zgodność z wykazem Twoich działek rolnych. Możesz kontynuować.

DALEJ

- f. Po ponownym wczytaniu ekranu produkcji zwierzęcej należy upewnić się że zaznaczono odpowiedź o braku produkcji i zapisać dane.

Zgłoś szkodę rolniczą 2023

Informacje o produkcji zwierzęcej

***Pola obowiązkowe**

Czy masz produkcję zwierzęcą w gospodarstwie? *

Mam produkcję zwierzęcą


Nie mam produkcji zwierzęcej

ANULUJ

ZAPISZ


10. Informacje o ubezpieczeniu

- a. Zaznacz, czy Twoje gospodarstwo było ubezpieczone w dniu wystąpienia szkód.

 Serwis Rzeczypospolitej Polskiej

Zgłoś szkodę rolniczą 2023

Informacje o ubezpieczeniu

 * Pola obowiązkowe

Czy Twoje gospodarstwo jest lub było ubezpieczone? *

Tak, w dniu wystąpienia szkód posiadałem/am ubezpieczenie co najmniej 50% powierzchni upraw rolnych w gospodarstwie rolnym, z wyłączeniem wieloletnich użytków zielonych, od co najmniej jednego ryzyka: suszy, powodzi, huraganu, deszczu nawalnego, gradu, ujemnych skutków przezimowania lub przymrozków wiosennych.

Nie

[ANULUJ](#) [ZAPISZ](#)

- b. Jeżeli zaznaczysz **Tak**, pojawi się dodatkowe pole, w którym musisz dodać skan polisy potwierdzającej ubezpieczenie (wymagane). Możesz dołączyć maksymalnie 5 plików (.jpg, .png, .pdf), a każdy z nich może mieć rozmiar maksymalnie 5 MB.
- c. Po dodaniu co najmniej jednego pliku przycisk **Zapisz** będzie aktywny. Zapisz dane i dołącz plik do wniosku. Wyświetli się ponownie menu główne.

Zgłoś szkodę rolniczą 2023

Informacje o ubezpieczeniu

 * Pola obowiązkowe

Czy Twoje gospodarstwo jest lub było ubezpieczone? *

Tak, w dniu wystąpienia szkód posiadałem/am ubezpieczenie co najmniej 50% powierzchni upraw rolnych w gospodarstwie rolnym, z wyłączeniem wieloletnich użytków zielonych, od co najmniej jednego ryzyka: suszy, powodzi, huraganu, deszczu nawalnego, gradu, ujemnych skutków przezimowania lub przymrozków wiosennych.

Nie

Polisa ubezpieczeniowa *

Dodaj skan polisy

Przecignij i upuść pliki na to pole albo załaduj z dysku

DODAJ PLIK

Dopuszczalne formaty plików: .jpg, .png, .pdf

Maksymalny rozmiar: 5 MB

Maksymalna liczba plików: 5

ANULUJ

ZAPISZ

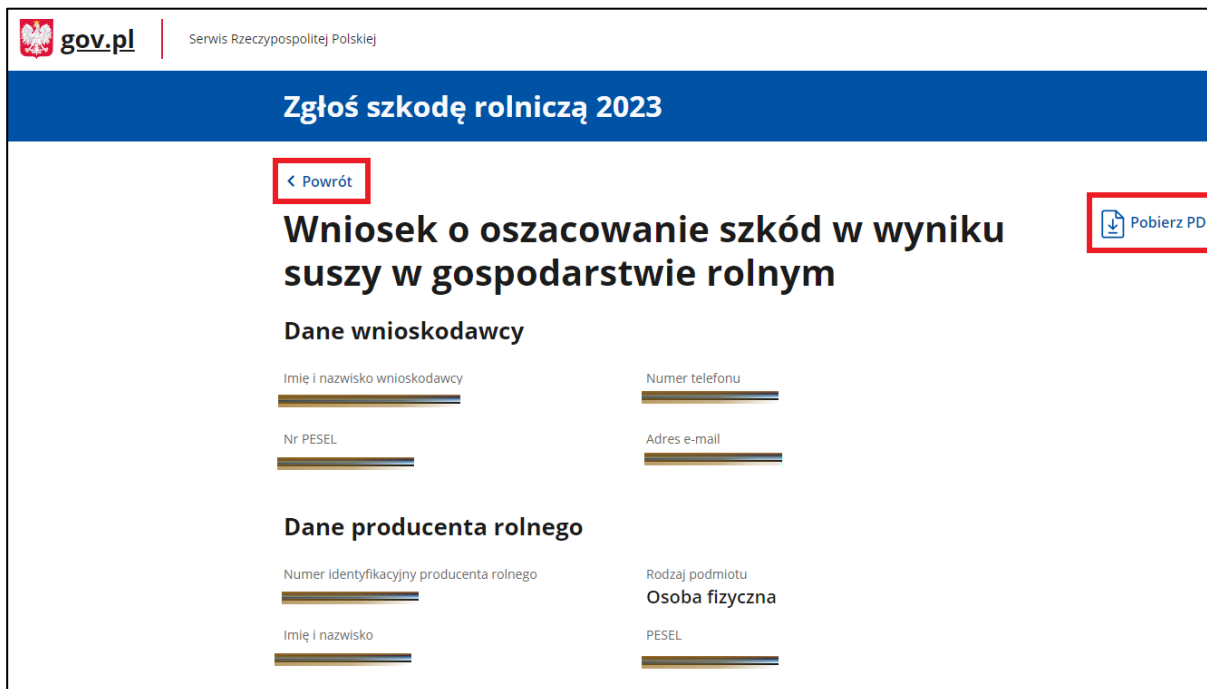
11. Podgląd i wysyłka wniosku

- a. Możesz w dowolnym momencie podejrzeć wniosek.

Do podglądu możesz przejść za pomocą przycisku **Podgląd wniosku** – otwiera on ekran z informacjami, które są we wniosku.

- b. Możesz pobrać wypełniony wniosek za pomocą przycisku **Pobierz PDF**.

- c. Link **Powrót** pozwoli Ci wrócić do menu głównego.



gov.pl | Serwis Rzeczypospolitej Polskiej

Zgłoś szkodę rolniczą 2023

[< Powrót](#) [Pobierz PDF](#)

Wniosek o oszacowanie szkód w wyniku suszy w gospodarstwie rolnym

Dane wnioskodawcy

Imię i nazwisko wnioskodawcy	Numer telefonu
Nr PESEL	Adres e-mail

Dane producenta rolnego

Numer identyfikacyjny producenta rolnego	Rodzaj podmiotu Osoba fizyczna
Imię i nazwisko	PESEL

- d. Jeżeli nie uzupełnisz którejś z obowiązkowych sekcji, w podsumowaniu znajdziesz informację na ten temat.

Dane producenta rolnego

Nie wypełniono tej części wniosku.

[Przejdź i wypełnij](#)

Siedziba gospodarstwa rolnego

Nie wypełniono tej części wniosku.

[Przejdź i wypełnij](#)

Informacje o uprawach i szkodach w wyniku suszy

Uprawy dotknięte suszą

Brak

Pozostałe uprawy i nieużytki

Brak

Informacje o produkcji zwierzęcej

Nie wypełniono tej części wniosku.

[Przejdź i wypełnij](#)


Informacje o ubezpieczeniu

Nie wypełniono tej części wniosku.

[Przejdź i wypełnij](#)


- e. Na dole ekranu zobaczysz zaznaczone wcześniej Oświadczenia i zgody (szare pola) i oświadczenie, które musisz zaznaczyć, o skutkach składania fałszywych zeznań.


Oświadczenia i zgody

 * Pola obowiązkowe

- * Niniejszym, w celu sporządzenia protokołu oszacowania wysokości i zakresu szkód, wyrażam zgodę na przetwarzanie podanych przeze mnie danych osobowych, wyszczególnionych w punktach 1 do 6 niniejszego wniosku, zgodnie z przepisami rozporządzenia Parlamentu Europejskiego i Rady (UE) 2016/679 z 27.04.2016 r. w sprawie ochrony osób fizycznych w związku z przetwarzaniem danych osobowych i w sprawie swobodnego przepływu takich danych oraz uchylenia dyrektywy 95/46/WE (Dz. Urz. UE L 119) - ogólne rozporządzenie o ochronie danych (Dz. Urz. UE L 119 z 04.05.2016, str. 1 oraz Dz. Urz. UE L 127 z 23.05.2018, str. 2). Jestem świadomy/a, że podanie danych jest dobrowolne, ale niezbędne do realizacji celu wskazanego w ich treści. Administratorem danych osobowych jest Minister Cyfryzacji, mający siedzibę w Warszawie (00-060) przy ul. Królewskiej 27. Inspektorem ochrony danych, wyznaczonym przez Ministra Cyfryzacji można się skontaktować pod adresem email: iod@mc.gov.pl
- * Wyrażam zgodę na pobranie z systemu eWnioskiPlus zgłoszonych przeze mnie we WNIOSKU O PRYZNANIE PŁATNOŚCI NA ROK 2023 w ramach wsparcia bezpośredniego oraz PROW 2014-2020 i WPR 2023-2027 danych upraw w celu sporządzenia informacji z oszacowania wysokości i zakresu szkód.
- * Przyjmuję do wiadomości, że znane mi są skutki składania fałszywych oświadczeń wynikające z art. 297 § 1 ustawy z dnia 6 czerwca 1997 r. Kodeks karny (tj. Dz.U. z 2019 r. poz. 1950), cyt.: „§ 1. Kto, w celu uzyskania dla siebie lub kogo innego, od banku lub jednostki organizacyjnej prowadzącej podobną działalność gospodarczą na podstawie ustawy albo od organu lub instytucji dysponujących środkami publicznymi - kredytu, pożyczki pieniężnej, poręczenia, gwarancji, akredytywy, dotacji, subwencji, potwierdzenia przez bank zobowiązania wynikającego z poręczenia lub z gwarancji lub podobnego świadczenia pieniężnego na określony cel gospodarczy, instrumentu płatniczego lub zamówienia publicznego, przedkłada podrobiony, przerobiony, poświadczający nieprawdę albo nierzetelny dokument albo nierzetelne, pisemne oświadczenie dotyczące okoliczności o istotnym znaczeniu dla uzyskania wymienionego wsparcia finansowego, instrumentu płatniczego lub zamówienia, podlega karze pozbawienia wolności od 3 miesięcy do lat 5.”.

- f. Przycisk **Potwierdź i przejdź do podpisu elektronicznego** będzie aktywny dopiero, gdy:
- wypełnisz wszystkie obowiązkowe pola
 - **określisz suszę dla przynajmniej jednej uprawy, która podlega szacowaniu**
 - zaznaczysz wszystkie wymagane zgody i oświadczenia.
- g. Jeżeli w sekcji **Twoje działki i uprawy** nie zarejestrujesz suszy dla żadnej z upraw, pojawi się komunikat o błędzie. Wróć do tej sekcji i zarejestruj suszę dla przynajmniej jednej uprawy, aby odblokować przycisk.


 **Nie możesz wysłać wniosku, gdy nie określisz swojego poziomu suszy, nie dodasz informacji adresowych, o produkcji zwierzęcej i ubezpieczeniu.**

 **Uwaga:** Po wysłaniu wniosku nie będziesz miał możliwości wprowadzenia zmian, ani dodania kolejnych szkód jeśli wystąpią w tym roku.

[ANULUJ](#) [POTWIERDŹ I PRZEJDŹ DO PODPISU ELEKTRONICZNEGO](#)

UWAGA! Gdy wyślesz wniosek, nie będzie można wprowadzić zmian ani dodać kolejnych szkód, jeśli wystąpią w tym roku.

Po wysłaniu wniosku nie będziesz mógł również wycofać wniosku.

 **Uwaga:** Po wysłaniu wniosku nie będziesz miał możliwości wprowadzenia zmian, ani dodania kolejnych szkód jeśli wystąpią w tym roku.

[ANULUJ](#) [POTWIERDŹ I PRZEJDŹ DO PODPISU ELEKTRONICZNEGO](#)

- h. Gdy klikniesz aktywny przycisk **Potwierdź i przejdź do podpisu elektronicznego**, przejdziesz do strony **Zaimportuj dane z eWniosek Plus**.
- i. W tym miejscu zalogujesz się do eWniosek Plus oraz IRZ Plus, aby pobrać listę zgłoszonych przez Ciebie upraw i liczbę zarejestrowanych zwierząt.
- j. Proces pobierania danych rozpocznie się, gdy wciśniesz przycisk **Zaloguj i pobierz dane**.


gov.pl | Serwis Rzeczypospolitej Polskiej

Zgłoś szkodę rolniczą 2023

< Zarządzanie gospodarstwami

Importowanie danych

Uwaga: Tylko posiadacz gospodarstwa może zgłosić szkodę rolniczą. Wniosek zostanie rozpatrzony, jeśli będzie potwierdzony podpisem zaufanym posiadacza.



Zaimportuj dane z eWniosek Plus

Wpisz dane dostępowe do eWniosekPlus, abyśmy mogli pobrać informacje o Twoich działkach rolnych, które wskazałeś we wniosku o dopłatę obszarową.

ⓘ * Pola obowiązkowe


Login *


Hasło *

[Nie pamiętam hasła](#)

[ANULUJ](#) [ZALOGUJ I POBIERZ DANE](#)

- k. Gdy klikniesz aktywny przycisk **Zaloguj i pobierz dane**, przejdziesz do okna **Podpisywanie dokumentu**.
- l. Wybierz opcję **Podpisz podpisem zaufanym** i wpisz **kod autoryzacyjny**, otrzymany SMS-em. Przejdziesz z powrotem do aplikacji.




Konto prywatne

PROFIL ZAUFANY
AKTUALNOŚCI
POMOC
KONTAKT

Podpisywanie dokumentu

Anuluj
Podpisz podpisem zaufanym ▶

[Podpisz podpisem kwalifikowanym »](#)

Informacje o profilu zaufanym

Pierwsze imię	<input type="text"/>
Drugie imię	<input type="text"/>
Nazwisko	<input type="text"/>
PESEL	<input type="text"/>
Nazwa użytkownika	<input type="text"/>
Data utworzenia	24-05-2023 12:31
Data wygaśnięcia	25-05-2026 00:00

Informacje dodatkowe

Brak informacji dodatkowych.

Dane dokumentu

Podgląd dokumentu

Nie udało się zwizualizować zawartości dokumentu. Aby się z nią zapoznać, możesz pobrać dokument, korzystając z przycisku poniżej.

Pobierz dokument (xml)

Anuluj
Podpisz podpisem zaufanym ▶

[Podpisz podpisem kwalifikowanym »](#)

Potwierdź podpisanie dokumentu

X

Wpisz poniżej kod autoryzacyjny, który wysłaliśmy na twój telefon.

Kod SMS nr 1 z 24.10.2023

Anuluj

Potwierdź

- m. Gdy autoryzacja podpisu będzie poprawna, pojawi się komunikat **Sukces** i możliwość powrotu do ekranu **głównego**.



gov.pl | Serwis Rzeczypospolitej Polskiej

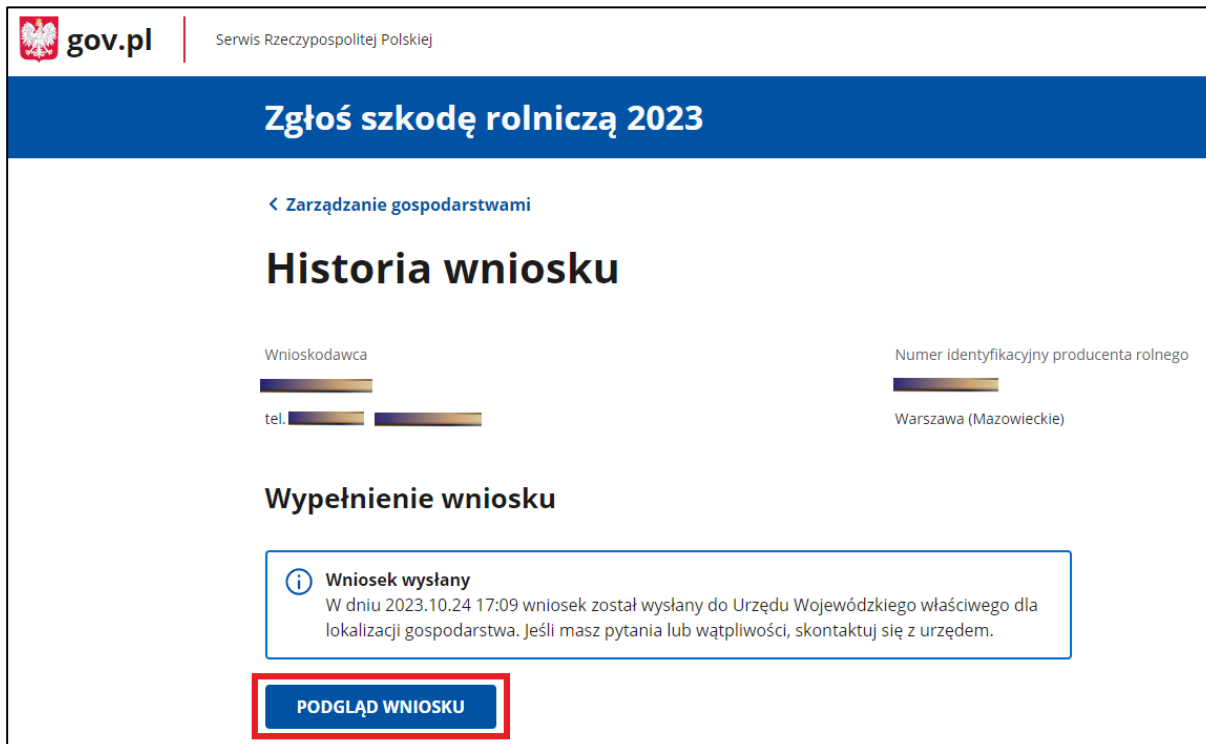
Zgłoś szkodę rolniczą

Wniosek o oszacowanie szkód w wyniku suszy w gospodarstwie rolnym

 **Sukces**
Twój wniosek o oszacowanie szkód w wyniku suszy został pomyślnie wysłany do Urzędu Wojewódzkiego.

[WRÓĆ DO EKRANU GŁÓWNEGO](#)

- n. Po powrocie do ekranu głównego zobaczysz okno Status sprawy, w którym znajdziesz komunikaty dotyczące Twojego wniosku.
- o. Z tego poziomu możesz podejrzeć swój wniosek – **Podgląd wniosku**. Gdy otworzysz podgląd, możesz też pobrać go w formie pliku PDF.



gov.pl | Serwis Rzeczypospolitej Polskiej


Zgłoś szkodę rolniczą 2023

< Zarządzanie gospodarstwami

Historia wniosku

Wnioskodawca: ██████████ Numer identyfikacyjny producenta rolnego: ██████████
tel. ██████████ Warszawa (Mazowieckie)

Wypełnienie wniosku

 **Wniosek wysłany**
W dniu 2023.10.24 17:09 wniosek został wysłany do Urzędu Wojewódzkiego właściwego dla lokalizacji gospodarstwa. Jeśli masz pytania lub wątpliwości, skontaktuj się z urzędem.

[PODGLĄD WNIOSKU](#)

12. Jak wycofać wniosek

UWAGA – Nie możesz wycofać zatwierdzonego wniosku.

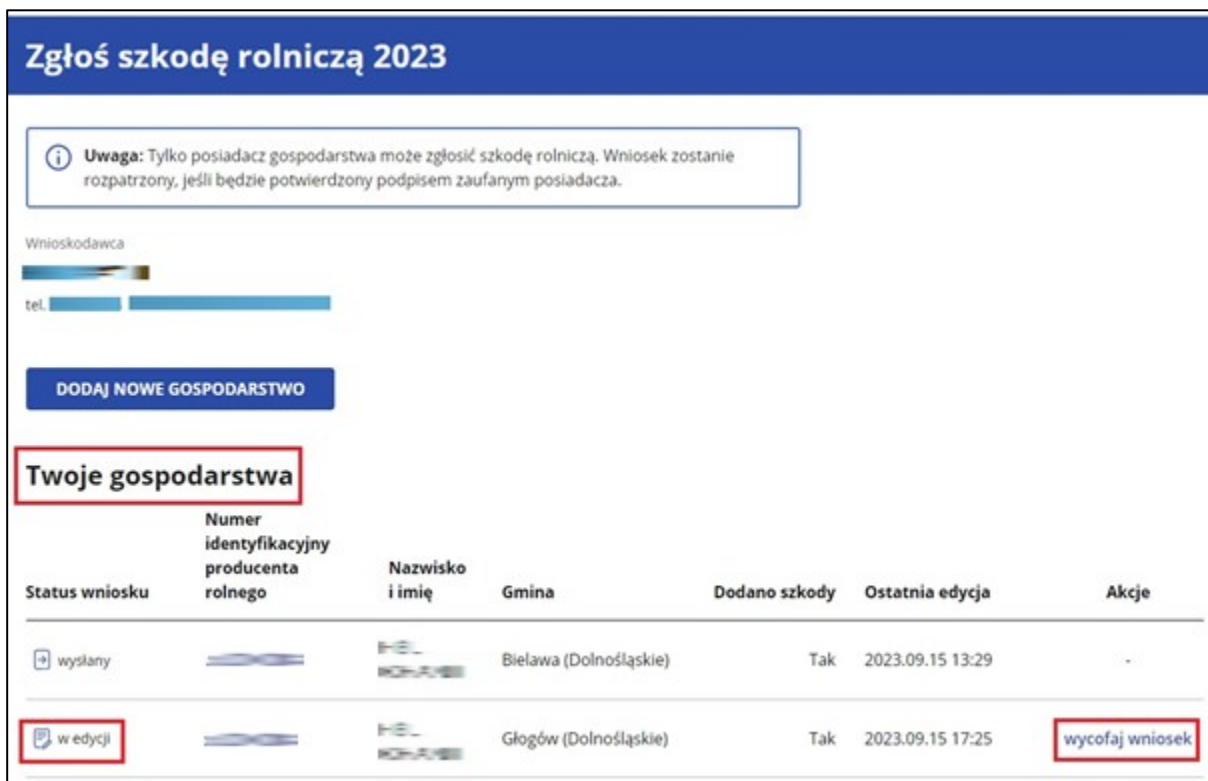
Możesz wycofać wniosek i usunąć ze swojego konta dane gospodarstwa, jeśli wniosek ma status **w edycji** i nie został jeszcze podpisany Profilem zaufanym.

Dane gospodarstwa będą wtedy dostępne dla innego zalogowanego użytkownika, który będzie mógł je pobrać na swoje konto.

Usunięty wniosek będzie dalej na liście **Twoje gospodarstwa**, ale będzie nieaktywny – nie możesz go podejrzeć ani edytować.

Jak wycofać wniosek?

- Na liście Twoje gospodarstwa, przy wnioskach o statusie **w edycji**, w ostatniej kolumnie po prawej stronie kliknij przycisk **wycofaj wniosek**.



Zgłoś szkodę rolniczą 2023

Uwaga: Tylko posiadacz gospodarstwa może zgłosić szkodę rolniczą. Wniosek zostanie rozpatrzony, jeśli będzie potwierdzony podpisem zaufanym posiadacza.


Wnioskodawca
tel.

DODAJ NOWE GOSPODARSTWO

Twoje gospodarstwa

Status wniosku	Numer identyfikacyjny producenta rolnego	Nazwisko i imię	Gmina	Dodano szkody	Ostatnia edycja	Akcje
wysłany			Bielawa (Dolnośląskie)	Tak	2023.09.15 13:29	-
w edycji			Głogów (Dolnośląskie)	Tak	2023.09.15 17:25	wycofaj wniosek


- System otworzy okno podglądu wniosku. Na dole znajduje się oświadczenie wnioskodawcy o wycofaniu wniosku. Zaznacz pole **Oświadczenie wnioskodawcy**.

 **Oświadczenie wnioskodawcy**

* Oświadczam, że wycofuję wniosek o oszacowanie strat spowodowanych przez suszę, aby został on ponownie złożony przez osobę korzystającą z właściwego Profilu Zaufanego.

[ANULUJ](#) [POTWIERDŹ I PRZEJDŹ DO PODPISU ELEKTRONICZNEGO](#)


c. Kliknij przycisk **Potwierdź i przejdź do podpisu elektronicznego**.


 **Oświadczenie wnioskodawcy**

* Oświadczam, że wycofuję wniosek o oszacowanie strat spowodowanych przez suszę, aby został on ponownie złożony przez osobę korzystającą z właściwego Profilu Zaufanego.

[ANULUJ](#) [POTWIERDŹ I PRZEJDŹ DO PODPISU ELEKTRONICZNEGO](#)

d. System przekieruje Cię do okna podpisu cyfrowego.




Konto prywatne

PROFIL ZAUFANY
AKTUALNOŚCI
POMOC
KONTAKT

Anuluj
Podpisz podpisem zaufanym ▶

[Podpisz podpisem kwalifikowanym »](#)

Informacje o profilu zaufanym

Pierwsze imię

Drugie imię

Nazwisko

PESEL


Nazwa użytkownika

Data utworzenia

Data wygaśnięcia

Anuluj
Podpisz podpisem zaufanym ▶

[Podpisz podpisem kwalifikowanym »](#)



[RODO](#)
[REGULAMIN](#)
[MAPA STRONY](#)

- e. Jeżeli poprawnie podpiszesz dokument, system wycofa wniosek i wyświetli stronę z komunikatem o sukcesie. Jeśli będą błędy, pojawi się informacja o niepowodzeniu procesu. Kliknij przycisk **Wróć do ekranu głównego**, aby przejść do listy **Twoje gospodarstwa**.

Zgłoś szkodę rolniczą 2023

Wycofanie wniosku o oszacowanie strat spowodowanych przez suszę.

✓

Sukces

Twój wniosek został wycofany.

WRÓĆ DO EKRANU GŁÓWNEGO

Zgłoś szkodę rolniczą 2023

Wycofanie wniosku o oszacowanie strat spowodowanych przez suszę.

✗

Niepowodzenie

Twój wniosek nie został wycofany, spróbuj ponownie.

WRÓĆ DO EKRANU GŁÓWNEGO