



# DZIENNIK URZĘDOWY

## WOJEWÓDZTWA LUBUSKIEGO

---

Gorzów Wielkopolski, dnia środa, 13 maja 2020 r.

Poz. 1340

### ZARZĄDZENIE REGIONALNEGO DYREKTORA OCHRONY ŚRODOWISKA W GORZOWIE WIELKOPOLSKIM

z dnia 12 maja 2020 r.

#### w sprawie rezerwatu przyrody „Dębowa Góra”

Na podstawie art. 13 ust. 3 ustawy z dnia 16 kwietnia 2004 r. o ochronie przyrody (t.j. Dz. U. z 2020 r. poz. 55) zarządza się, co następuje:

§ 1. 1. Rezerwat przyrody pod nazwą „Dębowa Góra”, zwany dalej „rezerwatem”, obejmuje obszar o łącznej powierzchni 11,27 ha i położony jest na terenie gminy Bogdaniec w powiecie gorzowskim w województwie lubuskim.

2. Położenie i przebieg granicy rezerwatu w postaci mapy stanowi załącznik nr 1 do zarządzenia.

3. Przebieg granicy rezerwatu w postaci wykazu współrzędnych punktów jej załamania określa załącznik nr 2 do zarządzenia.

§ 2. Celem ochrony rezerwatu jest zachowanie ze względu na szczególne wartości przyrodnicze i naukowe fragmentu ekosystemu leśnego o charakterze grądu środkowoeuropejskiego w stanie zbliżonym do naturalnego.

§ 3. 1. Dla rezerwatu przyrody określa się rodzaj: Leśny (L).

2. Dla rezerwatu określa się typ i podtyp:

1) ze względu na dominujący przedmiot ochrony: Fitocenotyczny (PFi), zbiorowisk leśnych (zł),

2) ze względu na główny typ ekosystemu: Leśny i borowy (EL), lasów nizinnych (lni).

§ 4. Nadzór nad rezerwatem przyrody sprawuje Regionalny Dyrektor Ochrony Środowiska w Gorzowie Wielkopolskim.

§ 5. Zarządzenie wchodzi w życie po upływie 14 dni od dnia ogłoszenia<sup>1)</sup>.

Regionalny Dyrektor Ochrony Środowiska  
w Gorzowie Wielkopolskim  
*Józef Kruczkowski*

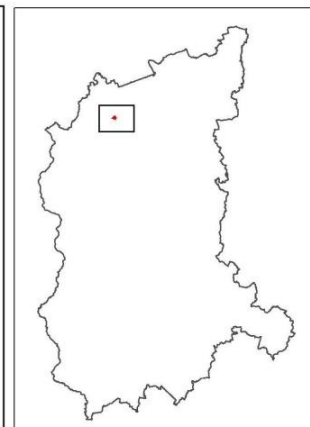
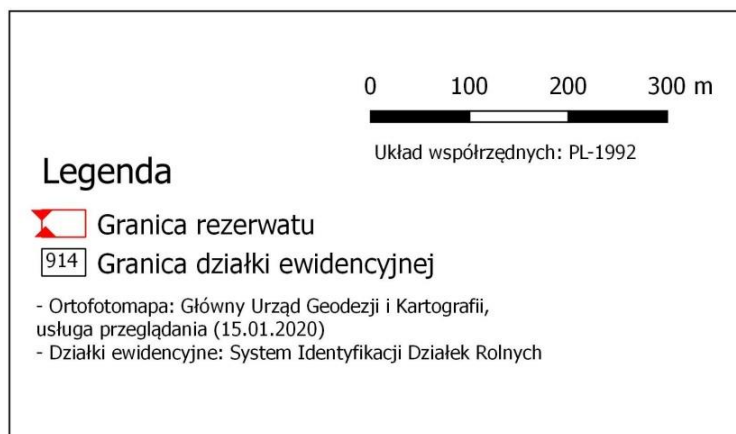
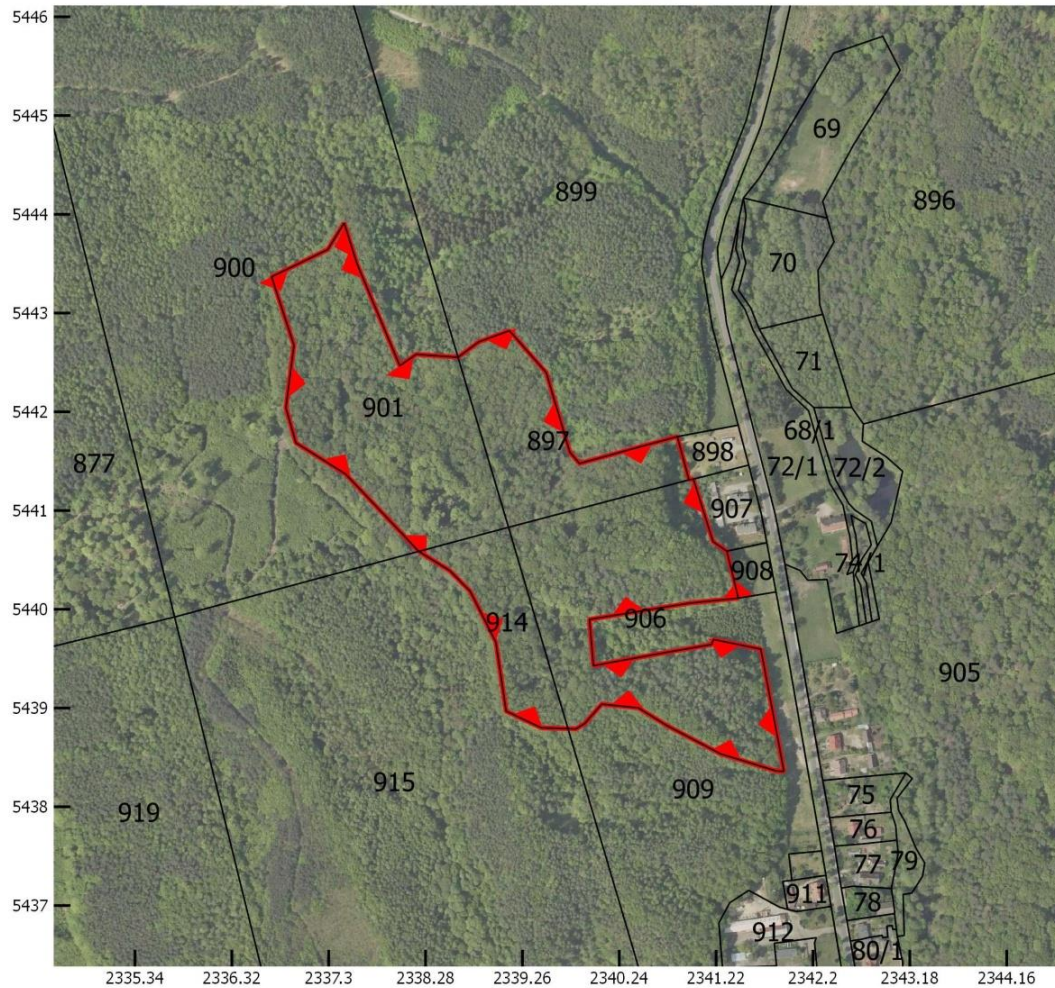
---

<sup>1)</sup> Niniejsze zarządzenie było poprzedzone zarządzeniem Ministra Ochrony Środowiska, Zasobów Naturalnych i Leśnictwa z dnia 11 grudnia 1995 r. w sprawie uznania za rezerwat przyrody (M. P. Nr 2/96 poz. 20), które utraciło moc z dniem 30 września 1999 r. na podstawie art. 105 ustawy z dnia 13 października 1998 r. Przepisy wprowadzające ustawy reformujące administrację publiczną (Dz. U. Nr 133, poz. 872) w związku z art. 80 ust. 7 lit. a ustawy z dnia 24.07.1998 r. o zmianie niektórych ustaw określających kompetencje organów administracji publicznej - w związku z reformą ustrojową państwa (Dz. U. Nr 106, poz. 668).

Załącznik nr 1 do zarządzenia  
Regionalnego Dyrektora Ochrony Środowiska  
w Gorzowie Wielkopolskim  
z dnia 12 maja 2020 r.

## POŁOŻENIE I PRZEBIEG GRANICY REZERWATU PRZYRODY „DĘBOWA GÓRA”

Mapa rezerwatu



Załącznik nr 2 do zarządzenia  
Regionalnego Dyrektora Ochrony Środowiska  
w Gorzowie Wielkopolskim  
z dnia 12 maja 2020 r.

**OPIS PRZEBIEGU GRANICY REZERWATU PRZYRODY  
„DĘBOWA GÓRA”**

Granice rezerwatu opisano w postaci wykazu współrzędnych punktów załamania w układzie współrzędnych płaskich prostokątnych PL-1992

Nr punktu załamania granicy	X	Y
1	544350,08	233758,58
2	544246,50	233801,98
3	544258,16	233818,63
4	544255,15	233860,91
5	544270,83	233882,08
6	544282,03	233912,94
7	544239,65	233950,19
8	544159,06	233974,02
9	544147,56	233983,80
10	544174,84	234082,80
11	544130,97	234094,64
12	544131,75	234099,05
13	544068,44	234119,00
14	544058,83	234132,92
15	544011,18	234144,58
16	544006,17	234095,11
17	543989,64	233993,92
18	543942,73	233997,98
19	543954,40	234061,40
20	543964,27	234117,64
21	543969,29	234119,33

22	543959,60	234167,31
23	543835,83	234190,74
24	543836,07	234183,12
25	543853,67	234126,25
26	543882,39	234071,77
27	543900,09	234043,38
28	543903,84	234006,38
29	543884,07	233988,97
30	543878,76	233980,15
31	543879,02	233972,18
32	543879,90	233945,11
33	543896,81	233909,57
34	543966,79	233899,13
35	544017,96	233873,35
36	544038,96	233852,68
37	544058,57	233821,21
38	544136,95	233747,08
39	544168,58	233696,76
40	544203,98	233686,73
41	544267,26	233694,89
42	544336,62	233672,23
43	544364,26	233729,06
44	544391,17	233745,68
45	544350,08	233758,58