

## Spis treści

1. Deklaracja do płatności zalesieniowych - informacje ogólne.	1
2. Uważaj – nie wszystkie typy spraw zalesieniowych są składane przez eWniosekPlus.	4
3. MAPA i WNIOSEK – sprawdź, popraw, narysuj.	5
4. JPO L – dodatkowe informacje.	16
5. Składowe – nie zapomnij ich zweryfikować!	21
6. Co zrobić gdy brakuje Upraw ZAL we wniosku?	25
7. Podsumowanie – czy na pewno wszystko zadeklarowałeś?	47
8. Masz błędy – popraw jeśli są zasadne.	51
9. Powiadomienia – ARiMR podpowiada istotne informacje.	58
10. Wysłanie wniosku do ARiMR – zapoznaj się z ważnymi deklaracjami.	60
11. Transfery zalesieniowe – przez eWniosekPlus tylko dla PROW 2014-2020.	63

# 1. Deklaracja do płatności zalesieniowych - informacje ogólne.

## UWAGA!

Z uwagi na fakt, iż najmłodsze uprawy leśne zakładane w ramach PROW 2007 – 2013, mają już więcej niż 5 lat, w roku 2020 nie jest już przyznawana premia pielęgnacyjna, a także nie jest przyznawana płatność w ramach schematu II – Zalesianie gruntów innych niż rolne. Aplikacji eWniosekPlus na formularz wniosku o przyznanie płatności na rok 2020 w ramach PROW 2007–2013 nie uwzględnia już premii pielęgnacyjnej oraz możliwości wnioskowania o przyznanie płatności na zalesianie gruntów innych niż rolne.

Jeżeli wnioskodawca w roku 2019 w sposób skuteczny wnioskował przez aplikację eWniosekPlus o przyznanie płatności zalesieniowych (kontynuacyjnych) PROW 2007-2013 i/lub PROW 2014-2020, wówczas w zakładce WNIOSEK w sekcji „Płatności” automatycznie zostaną zaznaczone płatności zalesieniowe, o które rolnik ubiegał się w kampanii 2019. Grafika upraw zalesionych również zostanie przeniesiona na zakładkę MAPA.

Rolnicy posiadający zobowiązania zalesieniowe, którzy w roku 2019 złożyli *Oświadczenie potwierdzające brak zmian w 2019 roku w odniesieniu do wniosku o przyznanie płatności złożonego w roku 2018*, również w zakładce WNIOSEK w sekcji „Płatności” automatycznie będą mieli zaznaczone płatności zalesieniowe, o które rolnik ubiegał się w kampanii 2019. Grafika upraw zalesionych również zostanie przeniesiona na zakładkę MAPA.

Po zalogowaniu się do aplikacji eWniosekPlus w pierwszej kolejności należy zweryfikować czy wszystkie płatności zalesieniowe zrealizowane w ramach PROW 2007-2013 i/lub PROW 2014-2020, o które rolnik chce się ubiegać w kampanii 2020 zostały zaznaczone. Jeśli zauważymy brak wnioskowania o płatności zalesieniowe, w ramach których zalesienie zostało zrealizowane w ramach PROW 2007-2013 i/lub PROW 2014-2020, należy w pierwszej kolejności zaznaczyć właściwe wnioskowanie w zakładce WNIOSEK w sekcji „Płatności”.

Agencja Restrukturyzacji i Modernizacji Rolnictwa

Kreator wniosku o płatności 2020

WNIOSEK MAPA PODSUMOWANIE

Wnioski LPIS Doradcy Pomoc

Płatność do bydła  
 Płatność do owiec  
 Płatność do kóz

Płatności rolno-środowiskowe

Płatność rolno-środowiskowo-klimatyczna (PROW 2014-2020)  
 Płatność ekologiczna (PROW 2014-2020)  
 Płatność dobrostanowa (PROW 2014-2020)

Płatności zalesieniowe

Pomoc na zalesianie (PROW 2007-2013) - wniosek o wypłatę  
 Premia pielęgnacyjna i premia zalesieniowa (PROW 2014-2020)  
 Pierwsza premia pielęgnacyjna do gruntów z sukcesją naturalną (PROW 2014-2020)

Płatności pozostałe

Płatność niezwiązana do tytoniu  
 Płatność ONW

System dla małych gospodarstw

Oświadczam, że występuję z systemu dla małych gospodarstw

Przejęcie zobowiązań

## Rodzaje płatności zalesieniowych:

### ▪ Pomoc na zalesianie (PROW 2007-2013) – wniosek o wypłatę.

Powyższe wnioskowanie należy zaznaczyć w przypadku, gdy rolnik ubiega się o przyznanie płatności kontynuacyjnej w ramach PROW 2007-2013.

### ▪ Premia pielęgnacyjna i premia zalesieniowa (PROW 2014-2020).

Powyższe wnioskowanie należy zaznaczyć w przypadku, gdy rolnik ubiega się o przyznanie płatności kontynuacyjnej w ramach PROW 2014-2020, również, jeżeli płatność będzie dotyczyć drugiej lub kolejnej premii pielęgnacyjnej do gruntów ze 100% sukcesją naturalną.

### ▪ Pierwsza premia pielęgnacyjna do gruntów z sukcesją naturalną (PROW 2014-2020).

Powyższe wnioskowanie należy zaznaczyć w przypadku, gdy rolnik ubiega się o **pierwszą premię pielęgnacyjną do gruntów ze 100% sukcesją naturalną** w ramach PROW 2014-2020. Ze względu na fakt, iż jest to pierwsze wnioskowanie o premię pielęgnacyjną ze 100% sukcesją naturalną, checkbox nie jest

automatycznie zaznaczany oraz nie są prezentowane dane działek referencyjnych i działek rolnych (z sukcesą naturalną).

W przypadku braku płatności zalesieniowej, o którą rolnik chce się ubiegać, w zakładce WNIOSEK w sekcji „Płatności” należy dokonać uzupełnienia.

Agencja Restrukturyzacji i Modernizacji Rolnictwa

Kreator wniosku o płatności 2020

WNIOSEK MAPA PODSUMOWANIE

Wnioski LPIS Doradcy Pomoc

Płatność do bydła  
 Płatność do owiec  
 Płatność do kóz

Płatności rolno-środowiskowo-klimatyczne

Płatność rolno-środowiskowo-klimatyczna (PROW 2014-2020)  
 Płatność ekologiczna (PROW 2014-2020)  
 Płatność dobrostanowa (PROW 2014-2020)

Płatności zalesieniowe

Pomoc na zalesianie (PROW 2007-2013) – wniosek o wypłatę  
 Premia pielęgnacyjna i premia zalesieniowa (PROW 2014-2020)  
 Pierwsza premia pielęgnacyjna do gruntów z sukcesą naturalną (PROW 2014-2020)

Płatności pozostałe

Płatność niezwiązana do tytoniu  
 Płatność ONW

System dla małych gospodarstw

Oświadczam, że występuję z systemu dla małych gospodarstw

Przejęcie zobowiązań

Idź do MAPY

Jeżeli działki zalesione nie będą widoczne na zakładce WNIOSEK, ich automatyczne uzupełnienie nastąpi po utworzeniu/edycji geometrii tych upraw na zakładce MAPA.

Agencja Restrukturyzacji i Modernizacji Rolnictwa

Kreator wniosku o płatności 2020

WNIOSEK MAPA PODSUMOWANIE

Wnioski LPIS Doradcy Pomoc

Działki referencyjne  
Całkowita powierzchnia kwalifikowalna do płatności JPO: 3,23 ha Liczba działek: 2

Działki rolne		Liczba działek: 10
A JPO L	Powierzchnia: 1,47 ha	MAPA
B JPO L	Powierzchnia: 0,35 ha	MAPA
C JPO	Powierzchnia: 0,32 ha	MAPA
C1 GRUPA_RODZAJ_UPRAWA (ogór)	Powierzchnia: 0,32 ha	MAPA
D JPO	Powierzchnia: 0,51 ha	MAPA
D1 GRUPA_RODZAJ_UPRAWA (ogór)	Powierzchnia: 0,51 ha	MAPA
E JPO L	Powierzchnia: 0,50 ha	MAPA
ZA ZAL1420	Powierzchnia: 0,35 ha	MAPA
ZB ZAL1420	Powierzchnia: 0,50 ha	MAPA
ZE ZAL1420	Powierzchnia: 1,47 ha	MAPA

EKSPORTUJ DO CSV

Zazielenie

Idź do MAPY

#### Uwaga:

W przypadku, gdy rolnik złożył wniosek o przyznanie wsparcia na zalesienie (PROW 2014-2020) w kampanii 2019 oraz dostarczył do BP ARiMR oświadczenie o wykonaniu zalesienia, to w takim przypadku w kampanii 2020 uprawniony jest do zadeklarowania przedmiotowych działek do eWnioskuPlus jako premia pielęgnacyjna i premia zalesieniowa (PROW 2014-2020).

Z uwagi na fakt, że wniosek o przyznanie wsparcia na zalesienie (PROW 2014-2020), posiada charakter inwestycyjny, działki zalesione nie zostaną udostępnione w aplikacji eWniosekPlus – charakter powierzchniowy deklarowanych działek. Opierając się o wnioskowanie z kampanii 2019 (dane z wniosku o przyznanie wsparcia na zalesienie (PROW 2014-2020)) rolnik wyrysowuje nowo deklarowane zalesienia w kampanii 2020 w aplikacji eWnioskuPlus w sposób manualny zaznaczając odpowiedni checkbox w zakładce „WNIOSEK” sekcja „Płatności zalesieniowe”.

Należy pamiętać, że co do zasady powierzchnia uprawniona do premii pielęgnacyjnej i premii zalesieniowej jest większa niż powierzchnia uprawniona do wsparcia na zalesienie (z wniosku pierwszorocznego).

## 2. Uważaj – nie wszystkie typy spraw zalesieniowych są składane przez eWniosekPlus.

Dla wnioskowania o przyznanie wsparcia na zalesienie w ramach PROW 2014-2020 (wniosek pierwszoroczny) oraz dla wniosków o wypłatę płatności na zalesianie gruntów rolnych PROW 2004-2006, obowiązuje dotychczasowy tryb składania wniosków w formie papierowej, w innych terminach niż płatności zalesieniowe deklarowane za pośrednictwem aplikacji eWniosekPlus.

Agencja Restrukturyzacji i Modernizacji Rolnictwa

**WNIOSEK**  
o przyznanie wsparcia na zalesienie  
na rok .....

1. CEL ZŁOŻENIA<sup>1</sup>

Wniosek  Zmiana do wniosku  Korekta wniosku  Wycofanie części wniosku  Wycofanie całego wniosku

2. NUMER IDENTYFIKACYJNY

3. PODMIOT

4. TERMIN WYKONANIA ZALEŚNIA OKREŚLONY W PLANIE ZALEŚNIA<sup>2,3</sup>

5. POMOCNA ZALEŚNIA<sup>4</sup>

WSPARCIE NA ZALEŚNIE - płatności jednorazowe	Liczona
	zawieszona (ha)
Zalesienie w warunkach korzystnych	
Zalesienie na gruntach o	
Zalesienie na gruntach	
Zalesienie na gruntach eoz. ... 12 <sup>5</sup>	
Zalesienie sadzonkami z zakrytym systemem korzeniowym i modyfikowanym w warunkach korzystnych	
Zalesienie sadzonkami z zakrytym systemem korzeniowym i modyfikowanym na gruntach o nachyleniu powyżej 12 <sup>5</sup>	

6. Zabezpieczenie przed zalewami - groźnienie 2-metrową stawką metrową

1 czerwca 2020  
31 lipca 2020

Agencja Restrukturyzacji i Modernizacji Rolnictwa

**WNIOSEK**  
o przyznanie płatności na zalesianie gruntów  
rolnych rok .....

1. CEL ZŁOŻENIA<sup>1</sup>

Wniosek  Zmiana do wniosku  Korekta wniosku na wzwanie nr: .....  Wycofanie wniosku

2. NUMER IDENTYFIKACYJNY

3. PODMIOT

4. INFORMACJE

Wniosek pojedynczy  Wniosek grupowy

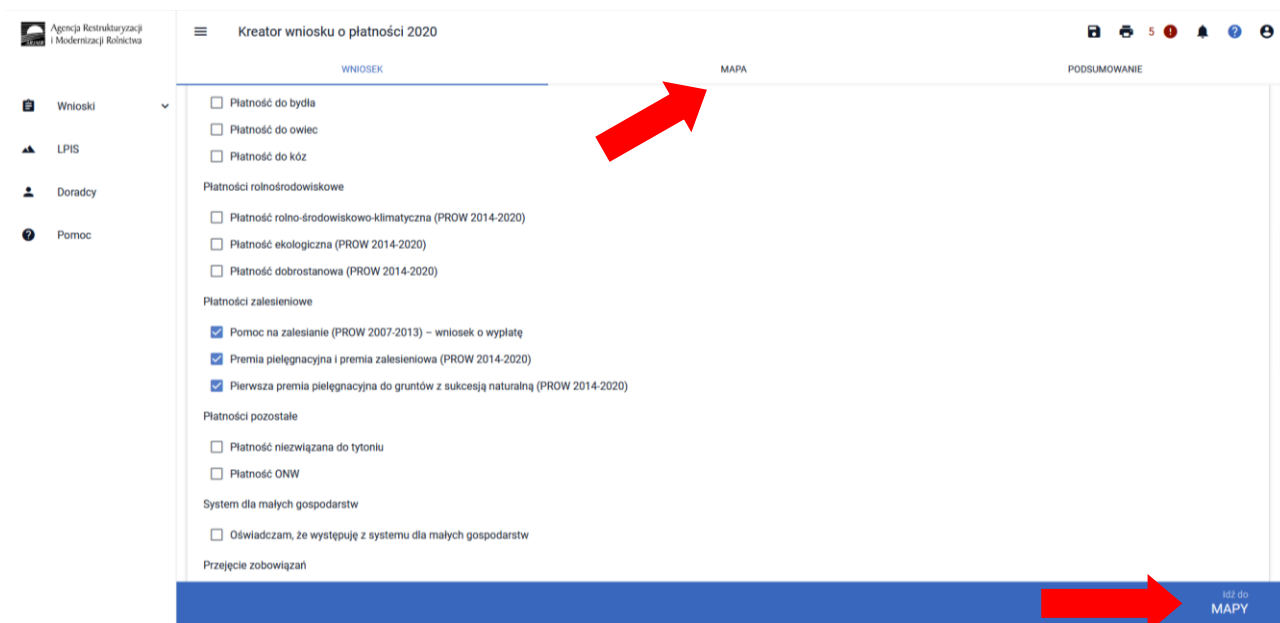
5. W przypadku wniosku grupowego wypełnia się poniższą tabelę, wnoszący producentów rolnych posiadających wspólny plan zalesienia<sup>6</sup>


Lp.	Imię i nazwisko	PESEL	Nr identyfikacyjny

1 czerwca 2020  
15 lipca 2020

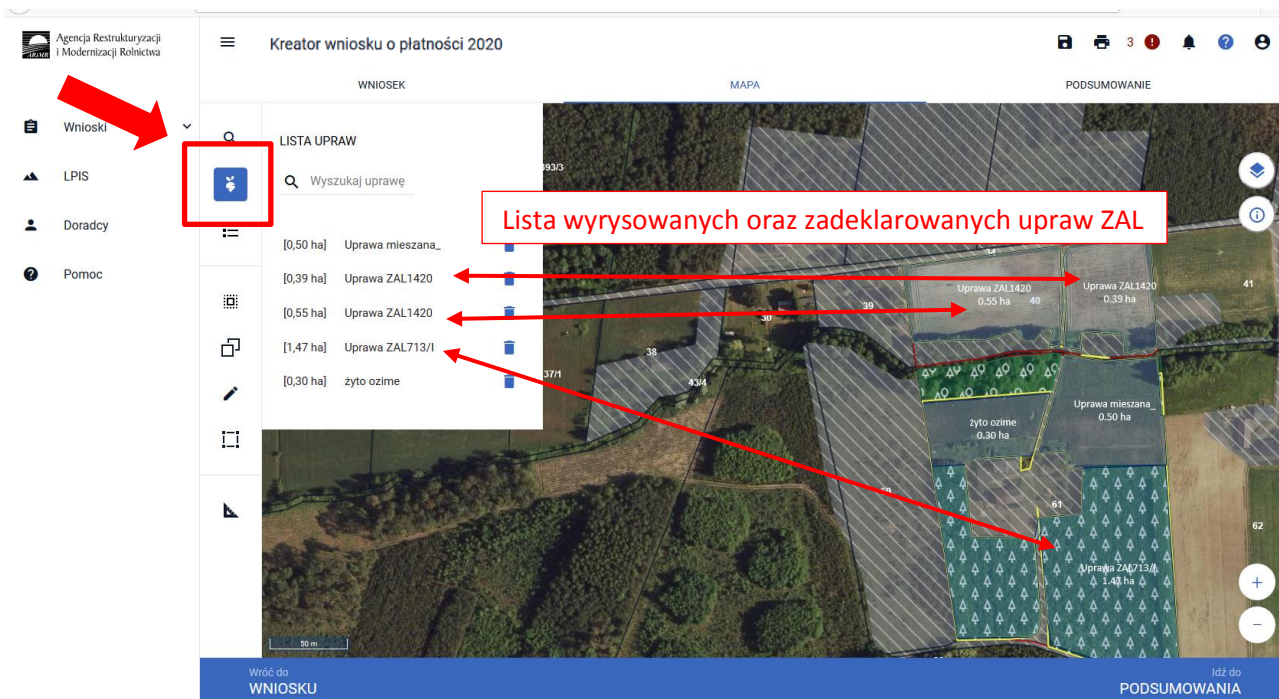
### 3. MAPA i WNIOSEK – sprawdź, popraw, narysuj.

W kolejnym kroku należy przejść na zakładkę MAPA. Można to zrobić klikając w zakładkę MAPA (środkowa zakładka w górnym widoku kreatora wniosku lub klikając na przycisk „Idź do MAPY” (prawy dolny róg widoku kreatora wniosku).



W widoku Mapy należy kliknąć w ikonę „Lista upraw”  – po wyborze ikony widoczne są wszystkie aktualnie wyrysowane na mapie uprawy. W liście upraw widoczne są również uprawy które są zalesieniami:

- **Uprawa ZAL713/I** - wnioskowanie dotyczy płatności kontynuacyjnej z PROW 2007-2013 (schemat I „Zalesianie gruntów rolnych”),
- **Uprawa ZAL1420** – wnioskowanie dotyczy płatności kontynuacyjnej z PROW 2014-2020 (Inwestycje w rozwój obszarów leśnych i poprawę żywotności lasów PROW 2014-2020),
- **Uprawa ZAL1420SN** - wnioskowanie dotyczy płatności kontynuacyjnej z PROW 2014-2020 ze 100% sukcesją naturalną lub wnioskowanie dotyczy pierwszej premii pielęgnacyjnej do gruntów ze 100% sukcesją naturalną (Inwestycje w rozwój obszarów leśnych i poprawę żywotności lasów PROW 2014-2020).



Gdy powierzchnia upraw na gruntach ornych w gospodarstwie przekracza 15 ha, na zakładce MAPA pojawia się dodatkowo panel Definiowanie UPRAW i EFA. Deklarowanie upraw do płatności zalesieniowych odbywa się w panelu UPRAW.

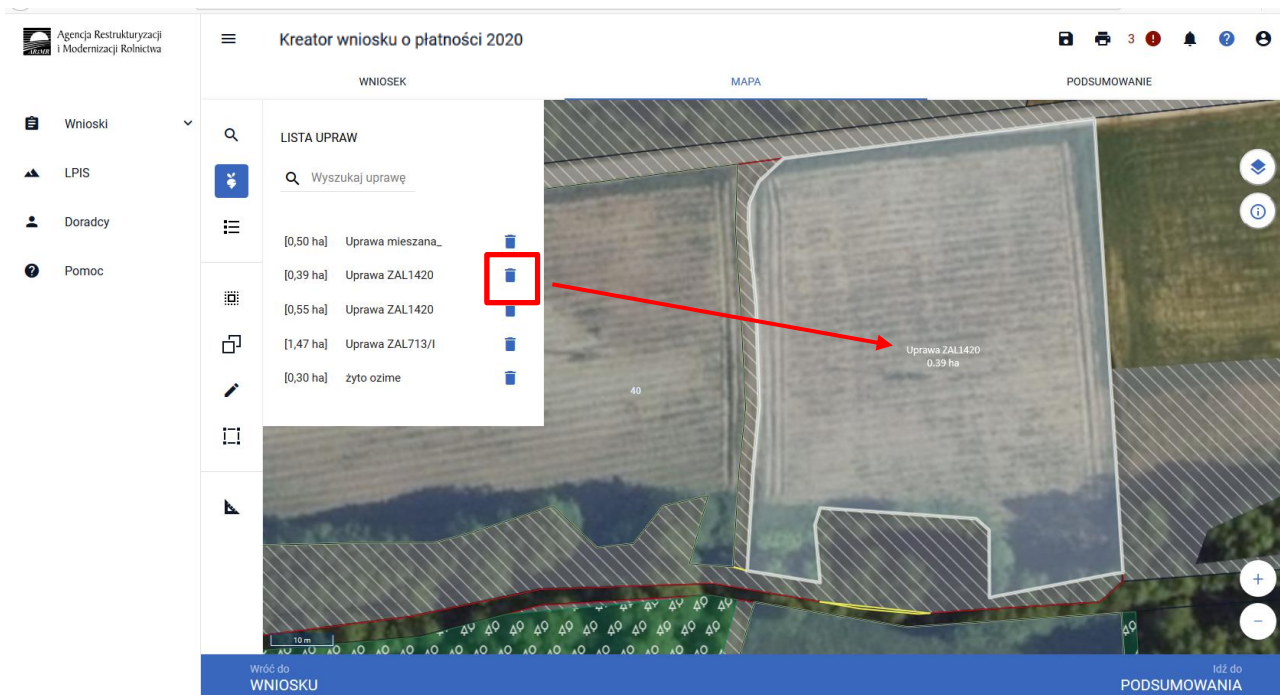


Dla gospodarstw, które nie mają obowiązku deklaracji elementów EFA panel Definiowanie UPRAW i EFA nie będzie widoczny.

W celu dopasowania widoku mapy do konkretnej uprawy zalesieniowej należy kliknąć w daną uprawę na prezentowanej liście.



Ikona kosza [Trash icon] widoczna przy każdej z wyrysowanych/zadeklarowanych upraw, umożliwia usunięcie danej uprawy (geometrii oraz deklaracji).



W przypadku kliknięcia na zakładce MAPA w geometrię Uprawy ZAL, pojawia się wyznaczony obiekt z widoczną powierzchnią Uprawy ZAL (powierzchnia deklarowana). **Należy zwrócić szczególną uwagę czy powierzchnia Uprawy ZAL jest zgodna z powierzchnią zobowiązania zalesieniowego na danych działkach referencyjnych.**



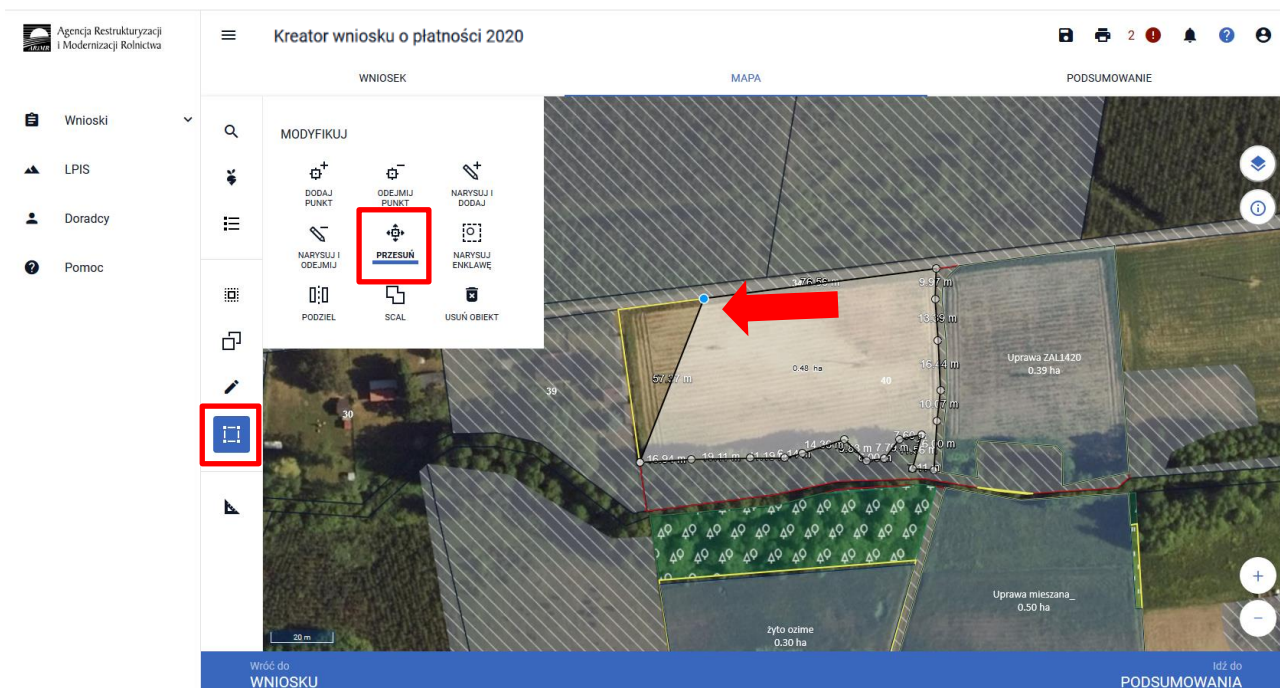
Powierzchnia Uprawy ZAL zarówno na zakładce MAPA jak i na zakładce WNIOSEK powinna mieć tę samą wartość.



Jeśli powierzchnia uprawy ZAL **nie jest zgodna z aktualną powierzchnią zobowiązania** lub **nie jest zgodna z aktualną powierzchnią deklarowaną do płatności** należy wejść w edycję geometrii i skorygować powierzchnię do właściwej.

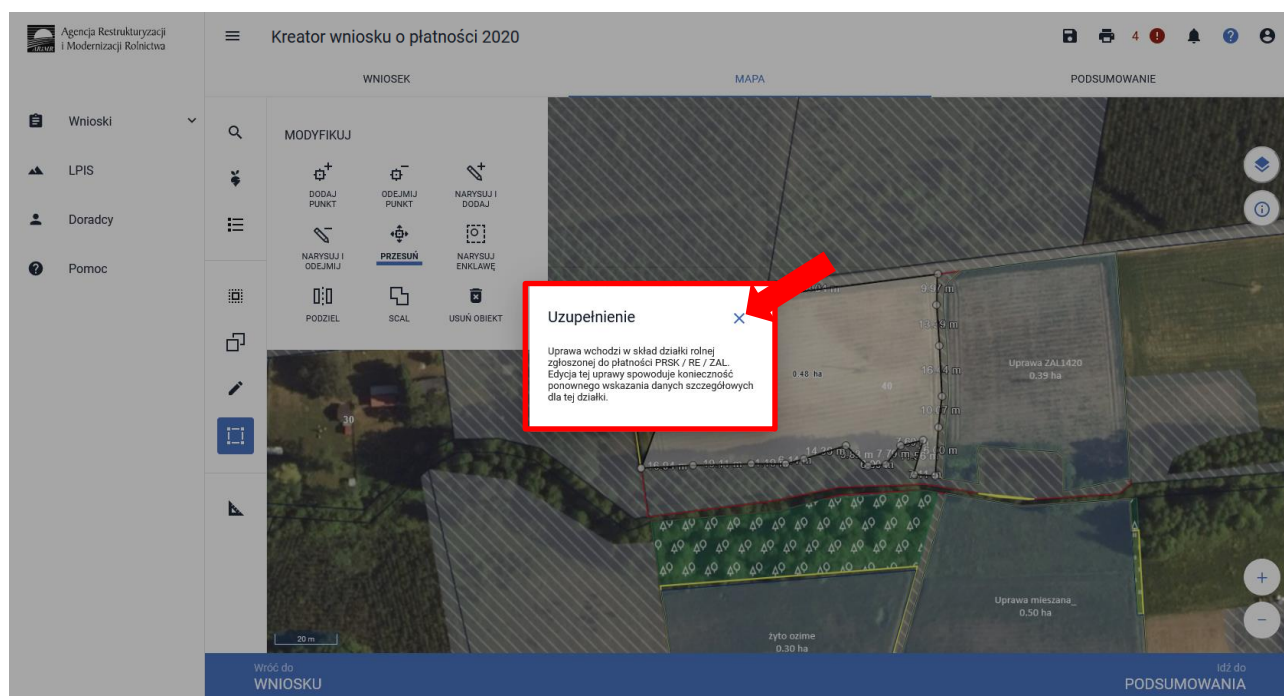
Przykładowe wykorzystanie zmiany geometrii przez przycisk PRZESUŃ.



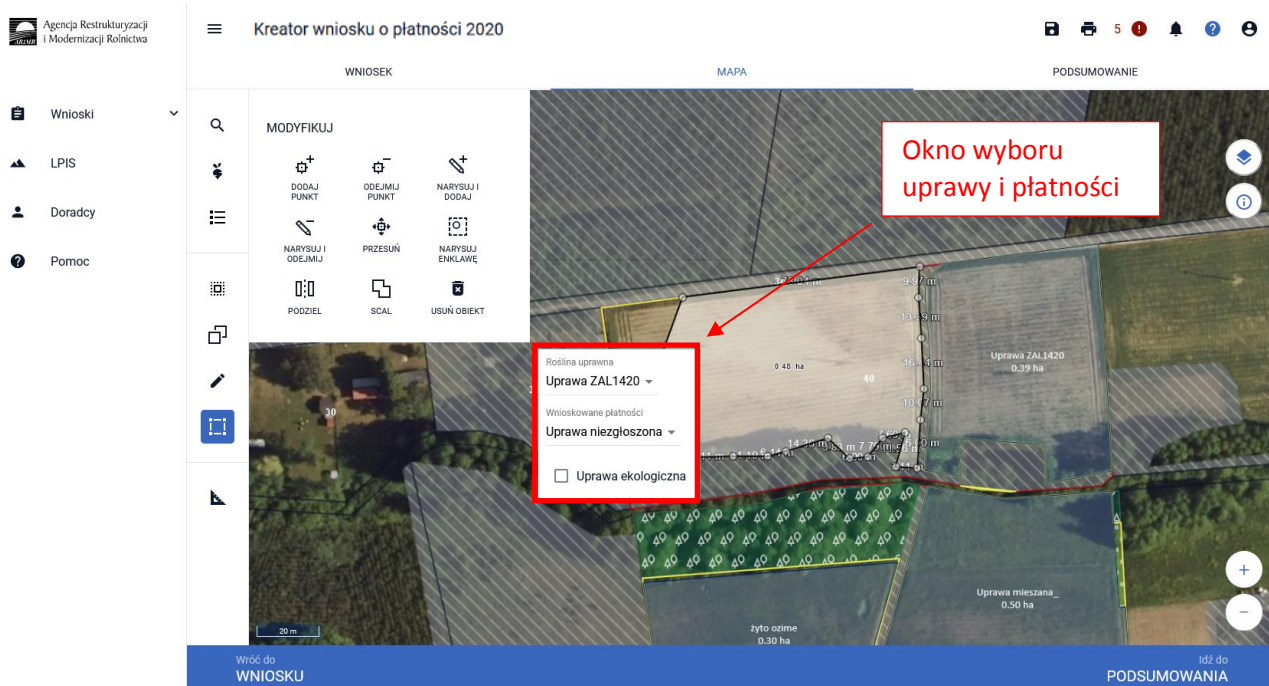


Pełen opis dotyczący edycji geometrii znajduje się w części 6 *Funkcje na Mapie*.

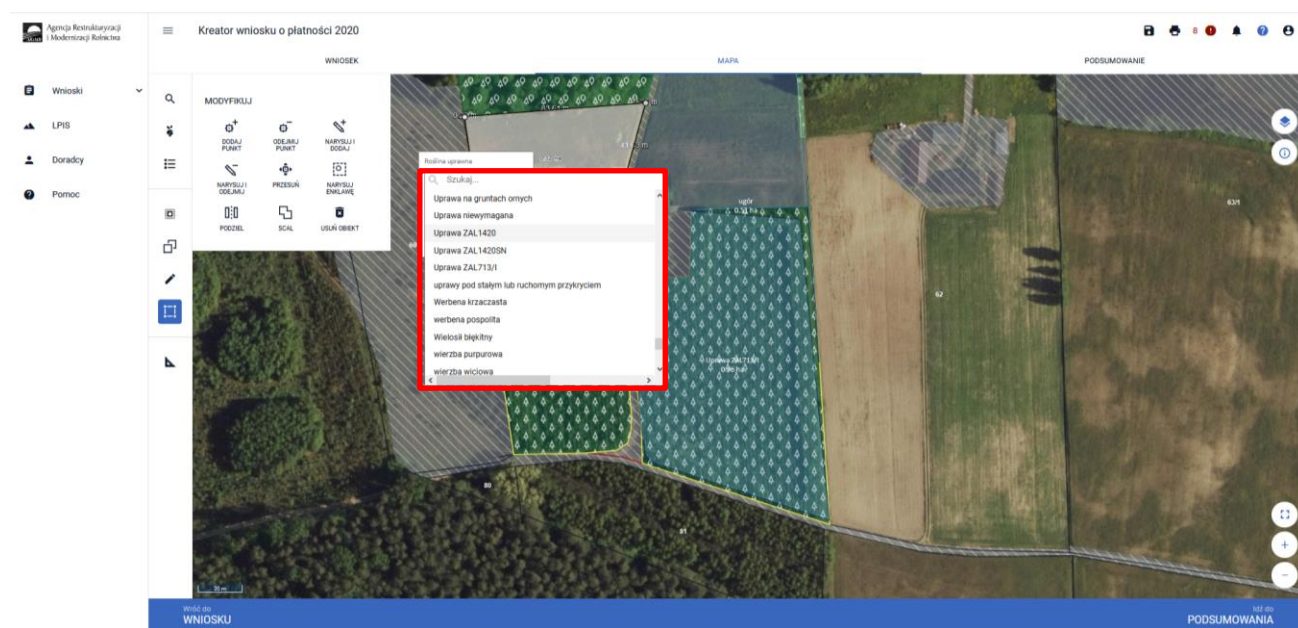
Aktualizacja powierzchni uprawy zalesieniowej spowoduje pojawienie się komunikatu o konieczności wskazania danych szczegółowych dla tej działki. Komunikat zamykamy znakiem „x”.



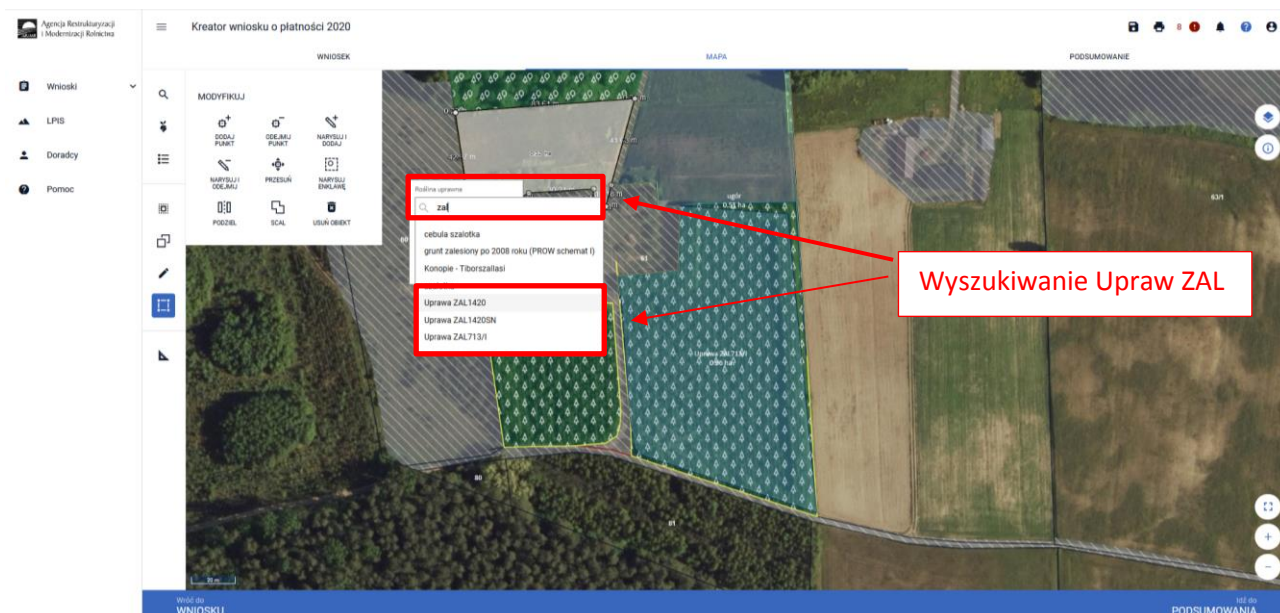
W przypadku aktualizacji powierzchni uprawy zalesieniowej poprzez edycję geometrii i korygowanie powierzchni do właściwej, w kolejnym kroku należy przejść do zdefiniowania Uprawy ZAL na grafice mapy. Ponowne kliknięcie w obiekt będący w trybie edycji uruchomi okno definiowania upraw.



W polu „Roślina uprawna” prezentowany jest słownik roślin uprawnych.



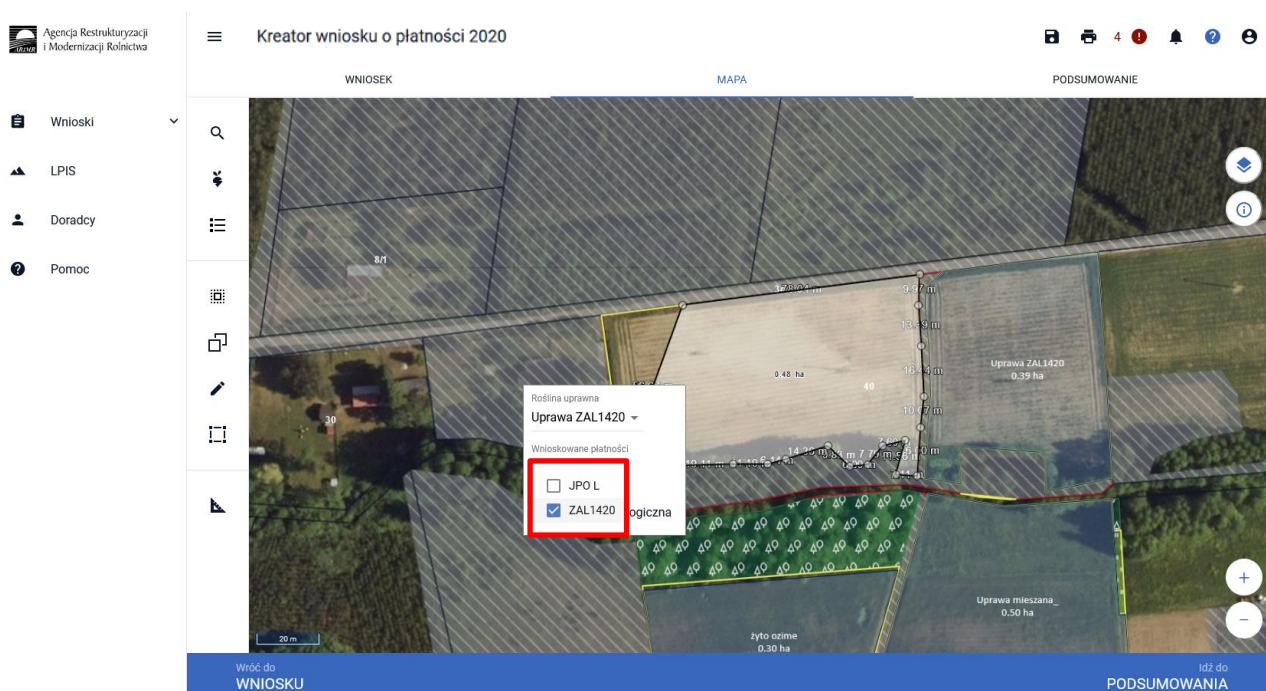
Wyszukanie uprawy poprzez wpisanie jej nazwy odbywa się w górnej części okna.



Po wyborze uprawy ZAL należy wybrać wnioskowane płatności z rozwijalnego słownika dostępnego w polu „Wnioskowane płatności”. W przypadku płatności zalesieniowych „Roślina uprawna” powinna być taka sama, jak „Wnioskowane płatności”.

W przypadku działek, które miały uprawnienie do otrzymywania jednolitej płatności obszarowej w 2008 roku i zastały zalesione w ramach ZAL713/I, ZAL1420 lub ZAL1420SN, można również ubiegać się o dodatkową płatność JPO L do powierzchni zobowiązania zalesieniowego.

W przypadku braku uprawnień do JPO L na działce zalesionej należy zaznaczyć tylko jedną wnioskowaną płatność: uprawę ZAL.



W przypadku uprawnień do JPO L na działce zalesionej należy zaznaczyć obydwie wnioskowane płatności: JPO L + Uprawę ZAL.

- Wnioski
- LPIS
- Doradcy
- Pomoc

WNIOSZEK MAPA PODSUMOWANIE

Wniosekowane płatności:

- JPO L
- ZAL1420

Wzrost do WNIOSKU idź do PODSUMOWANIA

Zakończenie edycji następuje poprzez **kliknięcie poza obszarem uprawy.**

- Wnioski
- LPIS
- Doradcy
- Pomoc

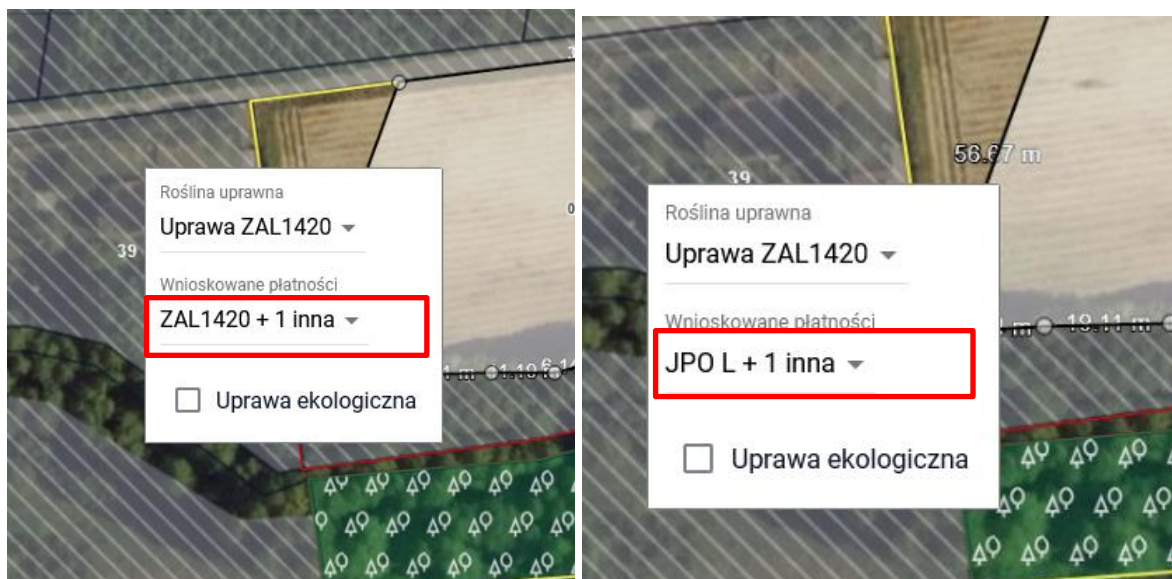
WNIOSZEK MAPA PODSUMOWANIE

Wniosekowane płatności:

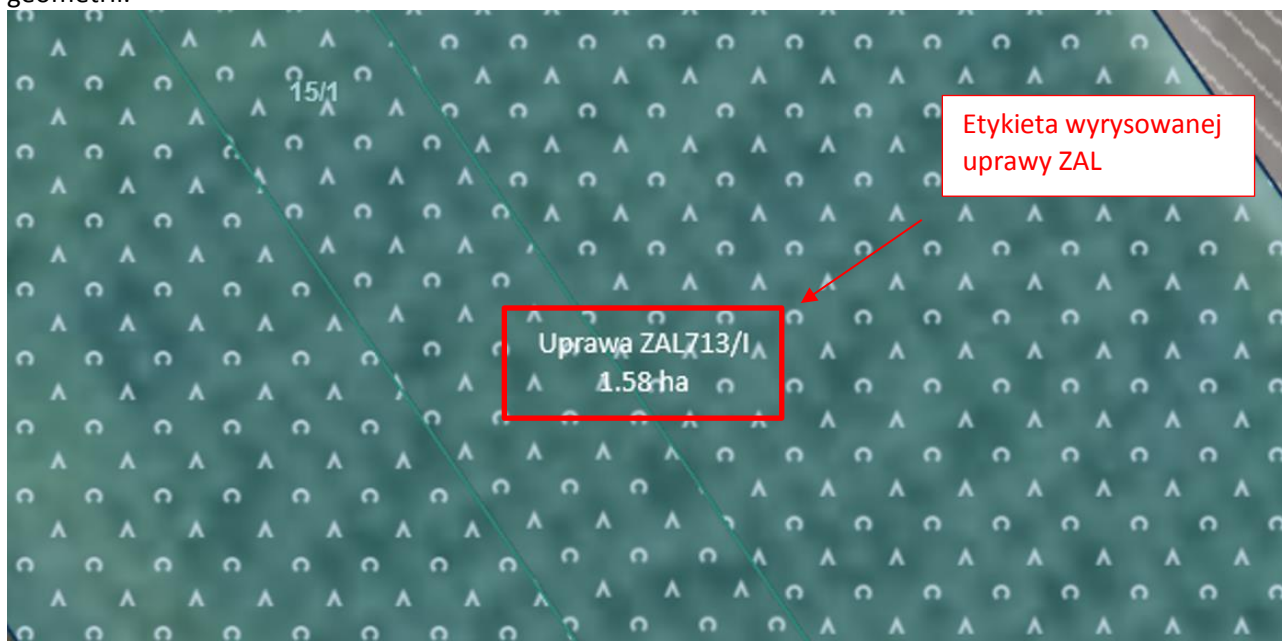
- Uprawa ekologiczna

Wzrost do WNIOSKU idź do PODSUMOWANIA

W przypadku zaznaczenia JPO L w okienku deklaracji upraw i płatności pojawia się widok: JPO L + 1 inna lub uprawa ZAL + 1 inna (decyduje kolejność zaznaczania wnioskowanych płatności).



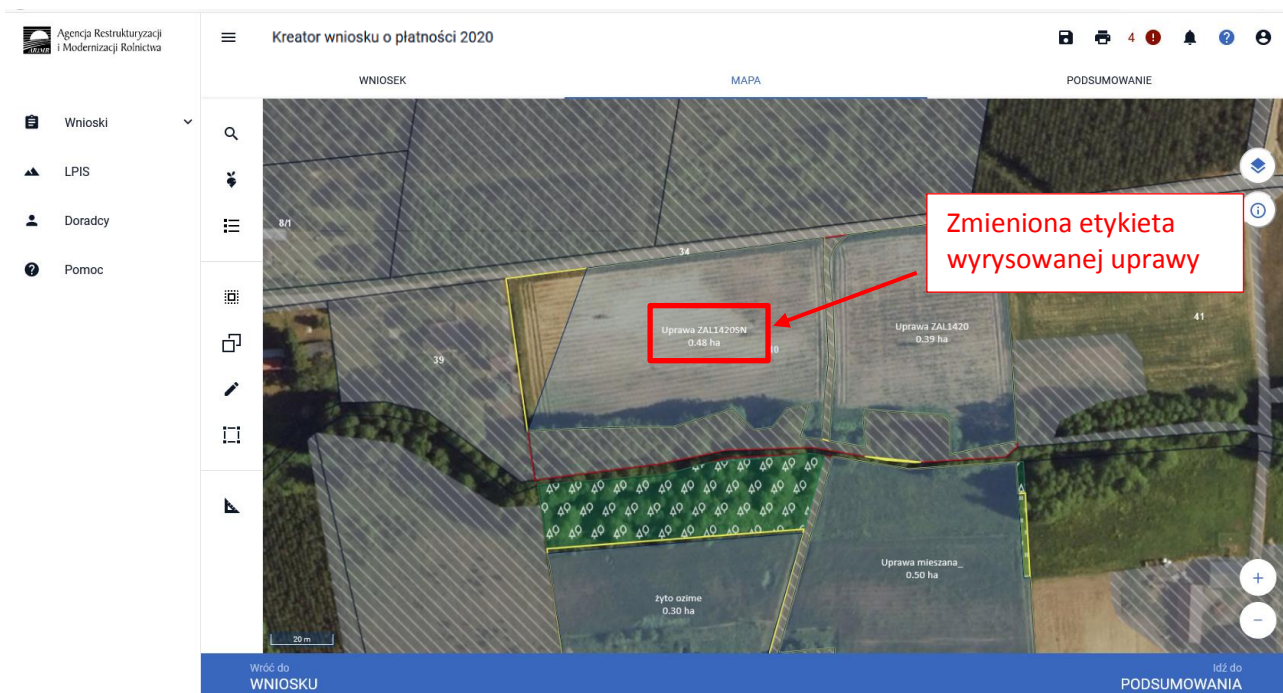
Nazwa wybranej uprawy zalesieniowej oraz powierzchnia jest prezentowana, jako etykieta utworzonej geometrii:



Istnieje możliwość zmiany rośliny uprawnej, w tym celu należy wskazać geometrię oraz wykonać kroki opisane powyżej (zaznaczyć geometrię tak, aby była w trybie edycji oraz wskazać nową roślinę uprawną).



Nazwa zmienionej uprawy oraz jej powierzchnia jest prezentowana, jako etykieta danej geometrii.



Po zdefiniowaniu uprawy ZAL jest ona prezentowana na liście działek na zakładce WNIOSSEK.

Agencja Restrukturyzacji i Modernizacji Rolnictwa

Kreator wniosku o płatności 2020

WNIOSEK MAPA PODSUMOWANIE

Liczba działek: 10

Działki rolne	Powierzchnia	MAPA
A JPO L	Powierzchnia: 1,47 ha	MAPA
B JPO L	Powierzchnia: 0,39 ha	MAPA
C JPO	Powierzchnia: 0,30 ha	MAPA
C1 GRUPA_RODZAJ_UPRAWA (zyto ozime)	Powierzchnia: 0,30 ha	MAPA
D JPO	Powierzchnia: 0,50 ha	MAPA
D1 GRUPA_RODZAJ_UPRAWA (Uprawa mieszana)	Powierzchnia: 0,50 ha	MAPA
ZA ZAL1420	Powierzchnia: 0,39 ha	MAPA
ZB ZAL1420SN	Powierzchnia: 0,48 ha	MAPA
ZC ZAL1420SN	Powierzchnia: 0,20 ha	MAPA
ZE ZAL713/1	Powierzchnia: 1,47 ha	MAPA

Zazielenie

Załączniki

Rozbieżności

Idź do MAPY

W zakładce WNIOSEK na liście działek prezentowana jest geometria działki rolnej po rozwinięciu przycisku MAPA.

Agencja Restrukturyzacji i Modernizacji Rolnictwa

Kreator wniosku o płatności 2020

WNIOSEK MAPA PODSUMOWANIE

ZAL1420	Powierzchnia: 0,39 ha	MAPA
ZB ZAL1420	Powierzchnia: 0,55 ha	MAPA
ZC ZAL1420SN	Powierzchnia: 0,47 ha	MAPA

Pierwszoroczna

Uwagi (opcjonalnie) 0 / 450

Położenie działki rolnej

040802\_2.0004.63/4 Powierzchnia: 0,47 ha SKLADOWE

Idź do MAPY

## 4. JPO L – dodatkowe informacje.

Co do zasady w przypadku deklarowania płatności JPO L w okienku deklaracji upraw i płatności w kampanii 2020 nie powinno używać się rośliny uprawnej „grunt zalesiony po 2008 roku (PROW schemat I)”

The screenshot shows the 'Kreator wniosku o płatności 2020' interface. On the left, the 'LISTA UPRAW' (Cultures List) is displayed with the following items:

Area	Culture Name
[0,21 ha]	grunt zalesiony po 2008 roku (PROW schemat I)
[0,18 ha]	TUZ
[0,14 ha]	Uprawa na gruntach ornych
[0,96 ha]	Uprawa na gruntach ornych
[1,05 ha]	Uprawa na gruntach ornych
[2,96 ha]	Uprawa na gruntach ornych

The 'Roslina uprawna' (Crop) dropdown menu is open, showing the following options:

Requested Payment	Payment Type
<input type="checkbox"/> JPO	
<input checked="" type="checkbox"/> JPO L	kologiczna

W przypadku braku uprawnień do płatności zalesieniowych, przy jednoczesnym zachowaniu uprawnień do płatności JPO L, w okienku deklaracji upraw i płatności należy wybrać roślinę uprawną jako Uprawę ZAL a wnioskowaną płatność zaznaczamy tylko JPO L.

Na zakładce MAPA utworzy się Uprawa ZAL, natomiast na zakładce WNIOSEK będzie widoczna tylko działka rolna JPO L.

The screenshot shows the 'Kreator wniosku o płatności 2020' interface. On the left, the 'LISTA UPRAW' (Cultures List) is displayed with the following items:

Area	Culture Name
[0,18 ha]	TUZ
[0,14 ha]	Uprawa na gruntach ornych
[0,96 ha]	Uprawa na gruntach ornych
[1,05 ha]	Uprawa na gruntach ornych
[2,96 ha]	Uprawa na gruntach ornych
[0,21 ha]	Uprawa ZAL713/I

The 'Roslina uprawna' (Crop) dropdown menu is open, showing the following options:

Requested Payment	Payment Type
<input checked="" type="checkbox"/> JPO L	
<input type="checkbox"/> ZAL713/I	ogiczna

Widok zakładki WNIOSEK – została utworzona tylko działka JPO L.



Działki rolne	
A JPO	Powierzchnia: 2,96 ha
A1 GRUPA_RODZAJ_UPIRAWA (Uprawa na gruntach ornych)	Powierzchnia: 2,96 ha
B JPO	Powierzchnia: 0,32 ha
B1 TUZ	Powierzchnia: 0,18 ha
B2 GRUPA_RODZAJ_UPIRAWA (Uprawa na gruntach ornych)	Powierzchnia: 0,14 ha
C JPO	Powierzchnia: 0,96 ha
C1 GRUPA_RODZAJ_UPIRAWA (Uprawa na gruntach ornych)	Powierzchnia: 0,96 ha
D JPO	Powierzchnia: 1,05 ha
D1 GRUPA_RODZAJ_UPIRAWA (Uprawa na gruntach ornych)	Powierzchnia: 1,05 ha
E JPO L	Powierzchnia: 0,21 ha

Uprawy JPO L oznaczone w kampanii 2019 jako „grunt zalesiony po 2008 roku (PROW schemat I)” przeniosą się do kreatora wniosku na kampanię 2020. Przy obecnym wnioskowaniu zaleca się aby zamienić uprawy „grunt zalesiony po 2008 roku (PROW schemat I)” na Uprawy ZAL.

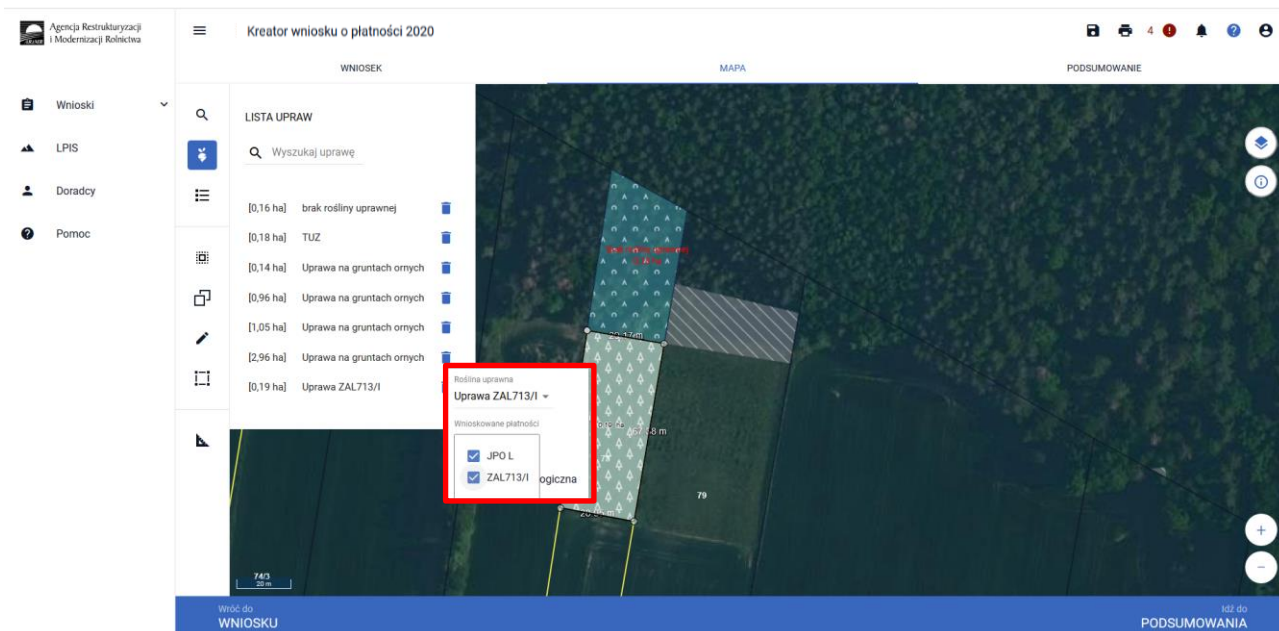
W przypadku potrzeby wyrysowania mniejszej powierzchni działki JPO L na większej powierzchni działki zalesionej (Uprawa ZAL), należy zrobić to dwuetapowo, dzieląc zalesiony kompleks (jedną Uprawę ZAL) na dwie części.

The screenshot shows the 'Kreator wniosku o płatności 2020' interface. On the left, there is a sidebar with navigation options: 'Wnioski', 'LPIS', 'Doradcy', and 'Pomoc'. The main area is divided into three tabs: 'WNIOSEK', 'MAPA', and 'PODSUMOWANIE'. The 'MAPA' tab is active, displaying an aerial view of a field with several plots. A plot is highlighted with a green pattern, and another plot is highlighted with a grey pattern. A red text overlay on the map reads 'Uprawa ZAL'. Below the map, there is a 'LISTA UPRAW' (List of Crops) panel with a search bar and a list of crop types and their areas:

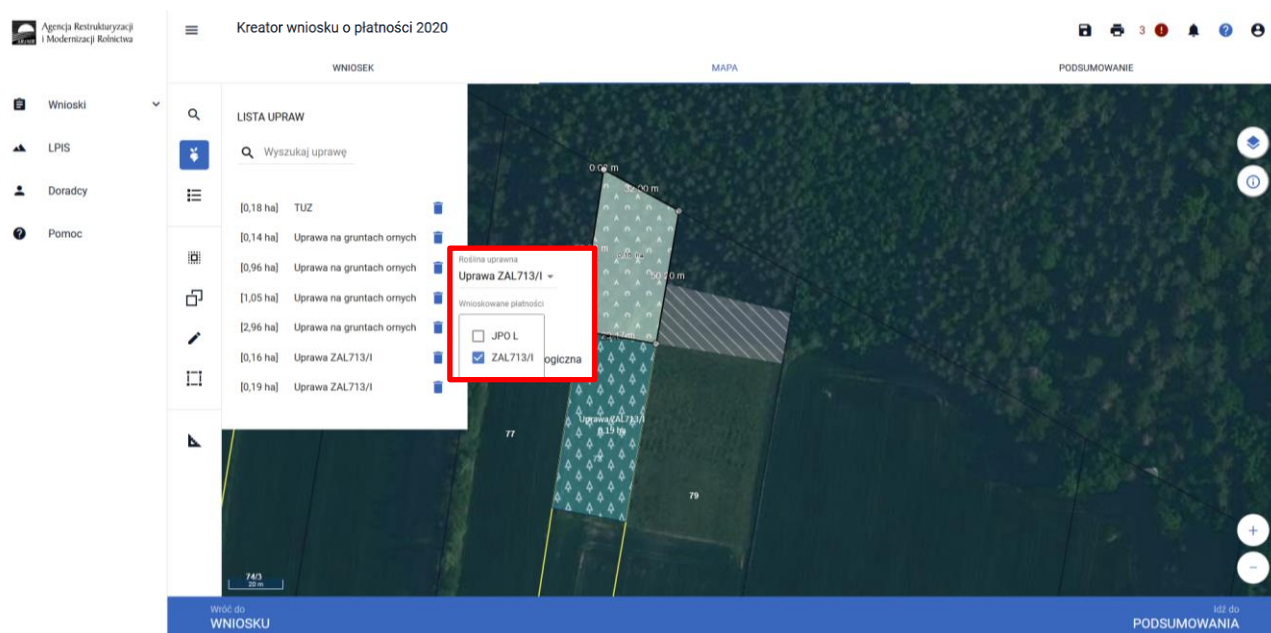
Area	Crop Type
[0,16 ha]	brak rośliny uprawnej
[0,19 ha]	brak rośliny uprawnej
[0,18 ha]	TUZ
[0,14 ha]	Uprawa na gruntach ornych
[0,96 ha]	Uprawa na gruntach ornych
[1,05 ha]	Uprawa na gruntach ornych
[2,96 ha]	Uprawa na gruntach ornych

At the bottom of the interface, there are buttons for 'Wniosek do WNIOSKU' and 'Wniosek do PODSUMOWANIA'.

W pierwszej kolejności, należy wyrysować uprawę na której będzie deklarowana płatności Uprawa ZAL + JPO L.



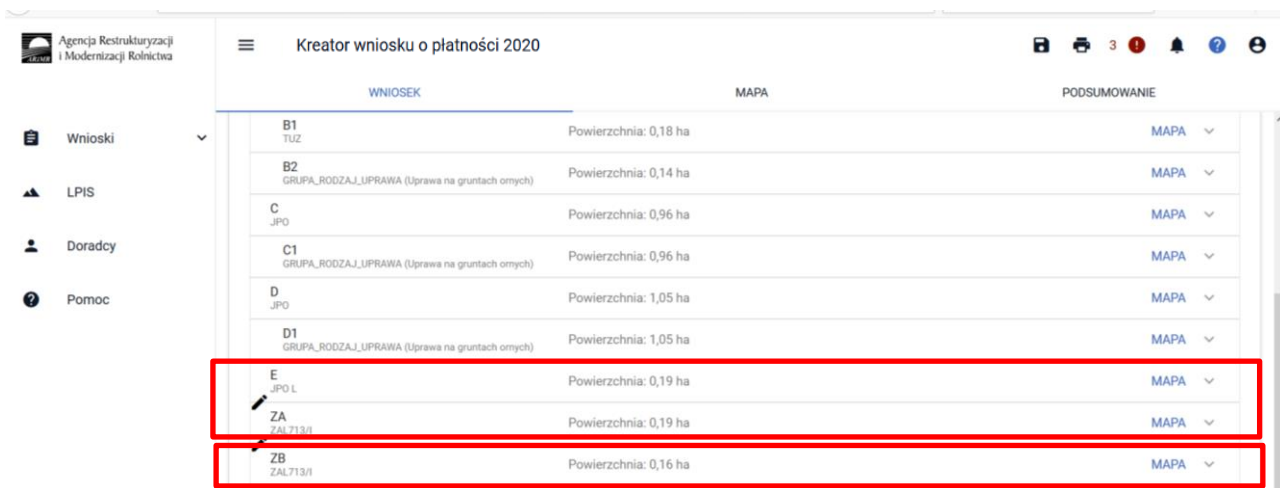
W kolejnym kroku należy wyrysować uprawę na której będzie deklarowana sama Uprawa ZAL (bez JPO L – brak uprawnień dla tej części działki rolnej).



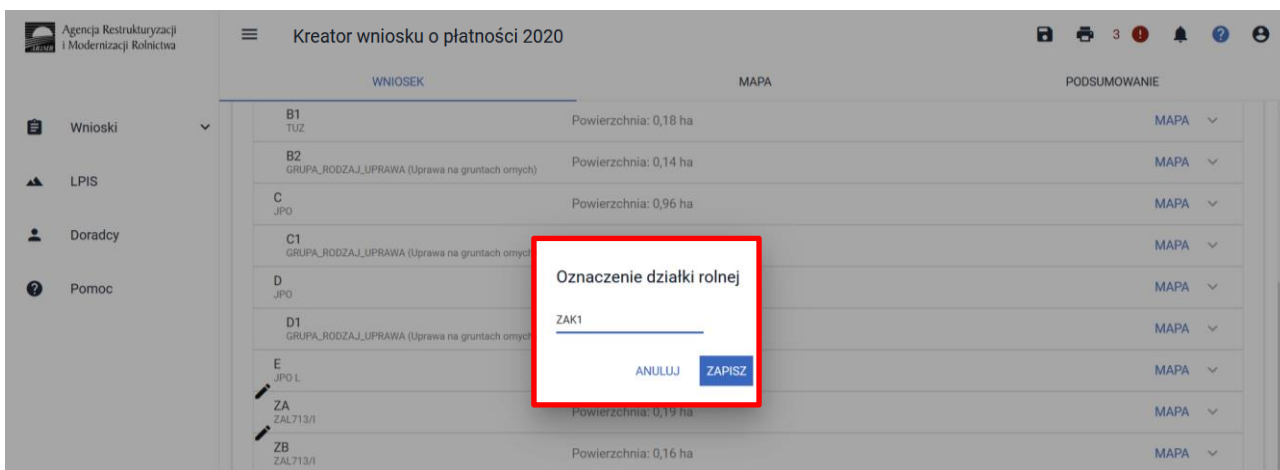
Zalesiona działka została podzielona na dwie Uprawy ZAL - jedną z uprawnieniami do JPO L i drugą bez uprawnień do JPO L.



Na zakładce WNIOSEK widoczne są działki rolne.



W celu łatwiejszej identyfikacji oznaczenia jednego kompleksu, należy dla wszystkich działek w kompleksie nadać niepowtarzalny kod kompleksu. W tym celu należy wejść w edycję działki zalesionej i do każdej działki w jednym kompleksie należy dodać oznaczenie K oraz cyfrę kolejnego kompleksu. W przypadku jednego kompleksu należy użyć oznaczenia wszystkich działek w kompleksie jako K1, w przypadku drugiego kompleksu - K2 itd.



## Oznaczenie pierwszej działki w kompleksie K1 – ZAK1

WNIOSEK	MAPA	PODSUMOWANIE
B1 TUZ	Powierzchnia: 0,18 ha	MAPA
B2 GRUPA_RODZAJ_UPRAWA (Uprawa na gruntach omych)	Powierzchnia: 0,14 ha	MAPA
C JPO	Powierzchnia: 0,96 ha	MAPA
C1 GRUPA_RODZAJ_UPRAWA (Uprawa na gruntach omych)	Powierzchnia: 0,96 ha	MAPA
D JPO	Powierzchnia: 1,05 ha	MAPA
D1 GRUPA_RODZAJ_UPRAWA (Uprawa na gruntach omych)	Powierzchnia: 1,05 ha	MAPA
E JPO L	Powierzchnia: 0,19 ha	MAPA
ZAK1 ZAL713/I	Powierzchnia: 0,19 ha	MAPA
ZB ZAL713/I	Powierzchnia: 0,16 ha	MAPA

## Oznaczenie drugiej działki w kompleksie K1 – ZBK1

WNIOSEK	MAPA	PODSUMOWANIE
B1 TUZ	Powierzchnia: 0,18 ha	MAPA
B2 GRUPA_RODZAJ_UPRAWA (Uprawa na gruntach omych)	Powierzchnia: 0,14 ha	MAPA
C JPO	Powierzchnia: 0,96 ha	MAPA
C1 GRUPA_RODZAJ_UPRAWA (Uprawa na gruntach omych)	Powierzchnia: 0,96 ha	MAPA
D JPO	Powierzchnia: 1,05 ha	MAPA
D1 GRUPA_RODZAJ_UPRAWA (Uprawa na gruntach omych)	Powierzchnia: 1,05 ha	MAPA
E JPO L	Powierzchnia: 0,19 ha	MAPA
ZAK1 ZAL713/I	Powierzchnia: 0,19 ha	MAPA
ZB ZAL713/I	Powierzchnia: 0,16 ha	MAPA

Oznaczenie działki rolnej

ZBK1|

ANULUJ ZAPISZ

Zmienne oznaczenie widoku zalesionych działek, będzie świadczyło o tym, że jest to jedna Uprawa ZAL, z różną powierzchnią uprawnień do płatności zalesieniowych i do JPO L.

WNIOSEK	MAPA	PODSUMOWANIE
B1 TUZ	Powierzchnia: 0,18 ha	MAPA
B2 GRUPA_RODZAJ_UPRAWA (Uprawa na gruntach omych)	Powierzchnia: 0,14 ha	MAPA
C JPO	Powierzchnia: 0,96 ha	MAPA
C1 GRUPA_RODZAJ_UPRAWA (Uprawa na gruntach omych)	Powierzchnia: 0,96 ha	MAPA
D JPO	Powierzchnia: 1,05 ha	MAPA
D1 GRUPA_RODZAJ_UPRAWA (Uprawa na gruntach omych)	Powierzchnia: 1,05 ha	MAPA
E JPO L	Powierzchnia: 0,19 ha	MAPA
ZAK1 ZAL713/I	Powierzchnia: 0,19 ha	MAPA
ZBK1 ZAL713/I	Powierzchnia: 0,16 ha	MAPA

## 5. Składowe – nie zapomnij ich zweryfikować!

W kolejnym kroku na zakładce WNIOSEK należy zweryfikować SKŁADOWE płatności w podziale na poszczególne premie, z uwzględnieniem położenia na działkach referencyjnych. Powierzchnie poszczególnych składowych płatności należy wprowadzić z dokładnością do dwóch miejsc po przecinku, np. 0,55. Dla składowych, które nie są deklarowane do płatności, należy wprowadzić wartość 0,00.

### UWAGA

**Błędne zadeklarowanie składowych było najczęstszym błędem popełnianym przez wnioskodawców w kampanii 2019. Brak wypełnionych składowych może być przyczyną odmowy płatności w części lub w całości w kampanii 2020.**

Sekcja SKŁADOWE podzielone jest na dwie premie:

- a) premia pielęgnacyjna
- b) premia zalesieniowa

Dla działek Uprawa ZAL1420SN prezentowane są tylko składowe premii pielęgnacyjnej. Od kampanii 2020 dla działek Uprawa ZAL713/I prezentowane są jedynie składowe do premii zalesieniowej. Natomiast dla działek Uprawa ZAL1420 prezentowane są zarówno składowe premii pielęgnacyjnej jak i składowe premii zalesieniowej.

Należy pamiętać że w zależności od typu sprawy zalesieniowej oraz od roku uczestnictwa w którym jest deklarowany wniosek zalesieniowy mogą być deklarowane różne składowe.

Dla Uprawy ZAL 713/I jest możliwość otrzymywania premii zalesieniowej do 15 roku uczestnictwa. W przypadku uprawnień do otrzymywania premii zalesieniowej (dochody z rolnictwa na właściwym poziomie), od kampanii 2020 rolnik wnioskuje już tylko o premię zalesieniową.

Agencja Restrukturyzacji i Modernizacji Rolnictwa

Kreator wniosku o płatności 2020

WNIOSEK MAPA PODSUMOWANIE

ZC ZAL713/I Powierzchnia: 0,96 ha

Numer decyzji: 0034-2011-001017

Uwagi (opcjonalnie) 0 / 450

Poleżenie działki rolnej

040802\_2.0004.61 Powierzchnia: 0,96 ha SKŁADOWE

Premia zalesieniowa 0,96 (ha)

Idź do MAPY

Sekcja premii zalesieniowej

Składowe dla Uprawy ZAL713/I

Agencja Restrukturyzacji i Modernizacji Rolnictwa

Kreator wniosku o płatności 2020

WNIOSEK

PODSUMOWANIE

Wnioski

LPIS

Doradcy

ZA  
ZAL1420

Składowe dla Uprawy ZAL1420

Uwagi (opcjonalnie)

0 / 450

Polozenie dzialki rolnej

040802\_2.0004.40 Powierzchnia: 0,39 ha

SKŁADOWE

Premia pielęgnacyjna na gruntach

w warunkach korzystnych	0	(ha)
o nachyleniu powyżej 12°	0	(ha)
erozyjnych	0	(ha)
erozyjnych o nachyleniu powyżej 12°	0	(ha)
o wykorzystaniem sukcesji naturalnej	0	(ha)
o nachyleniu powyżej 12° z wykorzystaniem sukcesji naturalnej	0	(ha)

Premia pielęgnacyjna

zabezpieczenie drzewek repelentami

0

(ha)

Premia

zalesieniowa

0

(ha)

145 00 MAPY

Sekcja premii pielęgnacyjnej

Sekcja premii zalesieniowej

Agencja Restrukturyzacji i Modernizacji Rolnictwa

Kreator wniosku o płatności 2020

WNIOSEK

PODSUMOWANIE

Wnioski

LPIS

Doradcy

ZC  
ZAL1420SN

Składowe dla Uprawy ZAL1420SN

Pierwszoroczna

Uwagi (opcjonalnie)

0 / 450

Polozenie dzialki rolnej

040802\_2.0004.63/4 Powierzchnia: 0,20 ha

SKŁADOWE

Premia pielęgnacyjna na gruntach

z wykorzystaniem sukcesji naturalnej		(ha)
o nachyleniu powyżej 12° z wykorzystaniem sukcesji naturalnej		(ha)

Premia pielęgnacyjna

zabezpieczenie drzewek repelentami

(ha)

145 00 MAPY

Sekcja premii pielęgnacyjnej

Jeżeli po rozwinięciu pola SKŁADOWE, poszczególne sekcje premii pielęgnacyjnej i zalesieniowej nie będą wypełnione powierzchnią składowych, lub będą wypełnione tylko wartościami zerowymi, a rolnik posiada aktywne uczestnictwo i posiada również uprawnienia do płatności zalesieniowych, **należy uzupełnić obowiązkowo** powierzchnię poszczególnych należnych premii.

Agencja Restrukturyzacji i Modernizacji Rolnictwa

Kreator wniosku o płatności 2020

WNIOSK MAPA PODSUMOWANIE

ZB ZAL1420 Powierzchnia: 0,55 ha

Uwagi (opcjonalnie)

Powierzchnia: 0,55 ha

Położenie działki rolnej

040802_2_0004_40	Powierzchnia: 0,55 ha	
<b>Premia pielęgnacyjna na gruntach</b>		
w warunkach korzystnych	0,25	(ha)
o nachyleniu powyżej 12°	0,30	(ha)
erozyjnych	0	(ha)
erozyjnych o nachyleniu powyżej 12°	0	(ha)
z wykorzystaniem sukcesji naturalnej	0	(ha)
o nachyleniu powyżej 12° z wykorzystaniem sukcesji naturalnej	0	(ha)
<b>Premia pielęgnacyjna</b>		
zabezpieczenie drzewek reglamentami	0	(ha)
<b>Premia</b>		
zalesieniowa	0,55	(ha)

W przypadku uprawnień do premii pielęgnacyjnej i premii zalesieniowej, powierzchnię zalesionej działki należy osobno zadeklarować w składowych premii pielęgnacyjnej i osobno w składowych premii zalesieniowej

idź do MAPY

Powierzchnia zobowiązania ZAL zarówno na zakładce MAPA jak i na zakładce WNIOSK powinna mieć tę samą wartość.

Agencja Restrukturyzacji i Modernizacji Rolnictwa

Kreator wniosku o płatności 2020

WNIOSK MAPA PODSUMOWANIE

ZA ZAL1420 Powierzchnia: 0,35 ha

Uwagi (opcjonalnie)

Powierzchnia: 0,35 ha

Położenie działki rolnej

040802_2_0004_40	Powierzchnia: 0,35 ha	
<b>Premia pielęgnacyjna na gruntach</b>		
w warunkach korzystnych	0,35	(ha)
o nachyleniu powyżej 12°	0	(ha)
erozyjnych	0	(ha)
erozyjnych o nachyleniu powyżej 12°	0	(ha)
z wykorzystaniem sukcesji naturalnej	0	(ha)
o nachyleniu powyżej 12° z wykorzystaniem sukcesji naturalnej	0	(ha)
<b>Premia pielęgnacyjna</b>		
zabezpieczenie drzewek reglamentami	0	(ha)
<b>Premia</b>		
zalesieniowa	0,35	(ha)

Powierzchnia zalesionej działki oraz suma powierzchni składowych powinna mieć tę samą powierzchnię .

idź do MAPY

W przypadku edycji składowych gdy suma powierzchni składowych będzie różna od powierzchni zalesionej działki na zakładce MAPA, wówczas pojawi się komunikat „Wprowadzono nieprawidłowe dane. Premia ..... musi być zgodna z powierzchnią działki rolnej w granicach działki ewidencyjnej.”

Agencja Restrukturyzacji i Modernizacji Rolnictwa

Kreator wniosku o płatności 2020

WNIOSEK MAPA PODSUMOWANIE

ZA ZAL1420 Powierzchnia: 0,35 ha

Uwagi (opcjonalnie) 0 / 400

Położenie działki rolnej

040802\_2\_0004\_40 Powierzchnia: 0,35 ha SKŁADOWE

**Wprowadzono nieprawidłowe dane**  
 Premia zalesieniowa jest różna od powierzchni działki rolnej w granicach działki ewidencyjnej. W przypadku, gdy działka rolna uwzględnia również grunt z sukcesją naturalną, powierzchnia zadeklarowana do premii zalesieniowej może być mniejsza od powierzchni działki rolnej w granicach działki ewidencyjnej.

Premia pielęgnacyjna na gruntach		
w warunkach korzystnych	0,35	(ha)
o nachyleniu powyżej 12°	0	(ha)
erozyjnych	0	(ha)
erozyjnych o nachyleniu powyżej 12°	0	(ha)
z wykorzystaniem sukcesji naturalnej	0	(ha)
o nachyleniu powyżej 12° z wykorzystaniem sukcesji naturalnej	0	(ha)
Premia pielęgnacyjna		
zabezpieczenie drzewek ropielcami	0	(ha)
<b>Premia</b>		
zalesieniowa	0,34	(ha)

155:00 MAPY

Błędna powierzchnia dla sumy powierzchni składowych powoduje pojawienie się informacji o błędzie.

W przypadku edycji składowych gdy suma powierzchni składowych będzie różna od powierzchni zalesionej działki na zakładce MAPA, dodatkowym zabezpieczeniem będzie błąd kompletności „Dla działki rolnej .... położonej na ... premia zalesieniowa jest różna od powierzchni działki rolnej w granicach działki ewidencyjnej.”

Agencja Restrukturyzacji i Modernizacji Rolnictwa

Kreator wniosku o płatności 2020

WNIOSEK MAPA PODSUMOWANIE

ZA ZAL1420 Powierzchnia: 0,35 ha

Uwagi (opcjonalnie)

Położenie działki rolnej

040802\_2\_0004\_40 Powierzchnia: 0,35 ha

**Wprowadzono nieprawidłowe dane**  
 Premia zalesieniowa jest różna od powierzchni działki rolnej w granicach działki ewidencyjnej. W przypadku, gdy działka rolna uwzględnia również grunt z sukcesją naturalną, powierzchnia zadeklarowana do premii zalesieniowej może być mniejsza od powierzchni działki rolnej w granicach działki ewidencyjnej.

Premia pielęgnacyjna na gruntach		
w warunkach korzystnych	0,35	(ha)
o nachyleniu powyżej 12°	0	(ha)
erozyjnych	0	(ha)
erozyjnych o nachyleniu powyżej 12°	0	(ha)
z wykorzystaniem sukcesji naturalnej	0	(ha)
o nachyleniu powyżej 12° z wykorzystaniem sukcesji naturalnej	0	(ha)
Premia pielęgnacyjna		
zabezpieczenie drzewek ropielcami	0	(ha)
<b>Premia</b>		
zalesieniowa	0,34	(ha)

155:00 MAPY

zgłoszeń rozbieżność i wniosek może zostać wysłany z błędem

Dla działki rolnej ZB położonej na 040802\_2\_0004\_40 nie wypełniono pola dla składowej premii zalesieniowej. W przypadku, gdy rolnik jest uprawniony do premii zalesieniowej w ramach danego zobowiązania, składowa premia zalesieniowej powinna mieć wartość większą od 0,00. W przeciwnym przypadku, wartość premii zalesieniowej powinna być wypełniona wartością 0,00.


Dla działki rolnej ZA położonej na 040802\_2\_0004\_40 premia zalesieniowa jest różna od powierzchni działki rolnej w granicach działki ewidencyjnej. W przypadku, gdy działka rolna uwzględnia również grunt z sukcesją naturalną, powierzchnia zadeklarowana do premii zalesieniowej może być mniejsza od powierzchni działki rolnej w granicach działki ewidencyjnej.



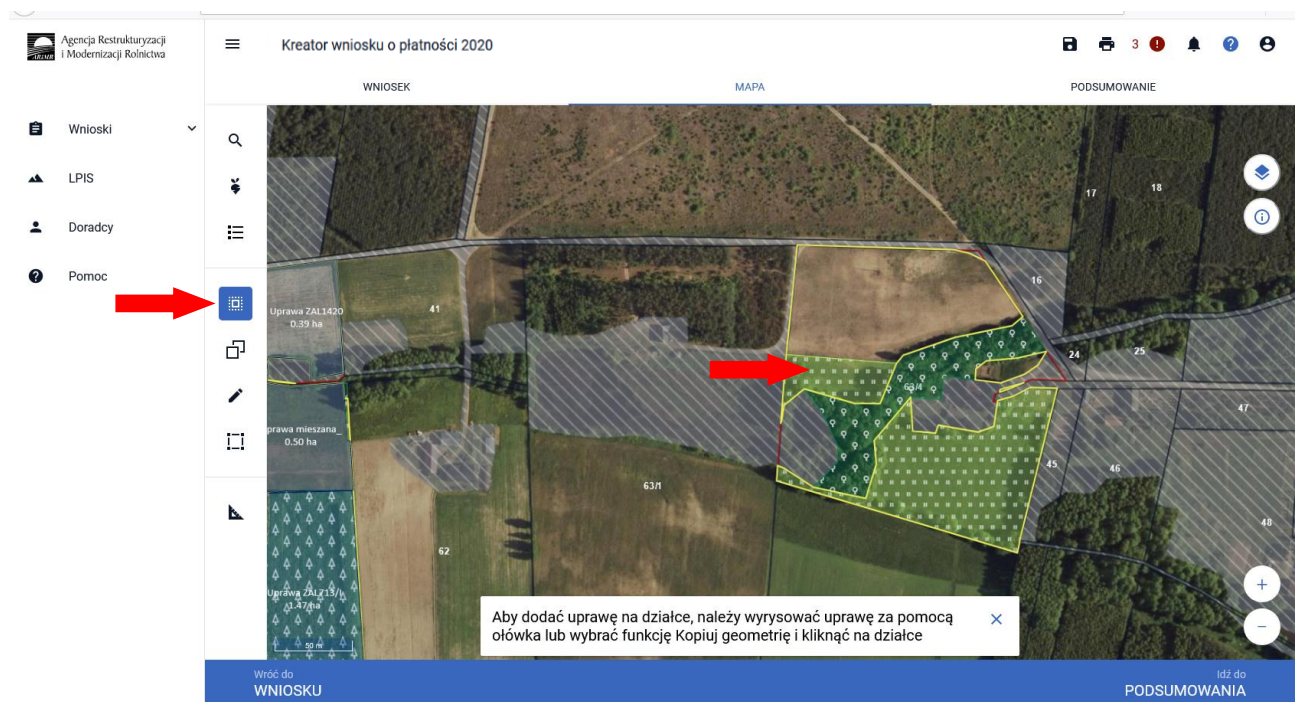
## 6. Co zrobić gdy brakuje Upraw ZAL we wniosku?


W przypadku, gdy na liście upraw brak jest Upraw ZAL do których rolnik ma aktywne zobowiązanie (powinien zawniioskować o kolejną płatność kontynuacyjną) lub zamierza wniioskować o przyznanie pierwszej premii pielęgnacyjnej do gruntów z sukcesją naturalną (pierwszoroczna ZAL1420SN), należy je dodać przez wyrysowanie Upraw ZAL w zakładce MAPA.

Wyrysowanie brakującej Uprawy ZAL na zakładce MAPA jest możliwe w granicach działek referencyjnych gospodarstwa. W pierwszym kroku przed wyrysowaniem nowej uprawy zalesionej należy dodać do gospodarstwa działkę referencyjną na której będzie położona Uprawa ZAL.


W celu dodania działki referencyjnej (zadeklarowanie działki referencyjnej we wniosku) należy w panelu bocznym zaznaczyć ikonę Dodaj działkę  oraz wskazać jej położenie poprzez kliknięcie na daną działkę referencyjną na mapie.

Dodanie działki referencyjnej spowoduje jej zaznaczenie na mapie.



Dodana w opisany powyżej sposób działka referencyjna jest widoczna na liście działek referencyjnych gospodarstwa, dostępnej po użyciu ikony „Lista działek referencyjnych”  w panelu bocznym na MAPIE oraz w sekcji „Działki referencyjne” we WNIOSKU.

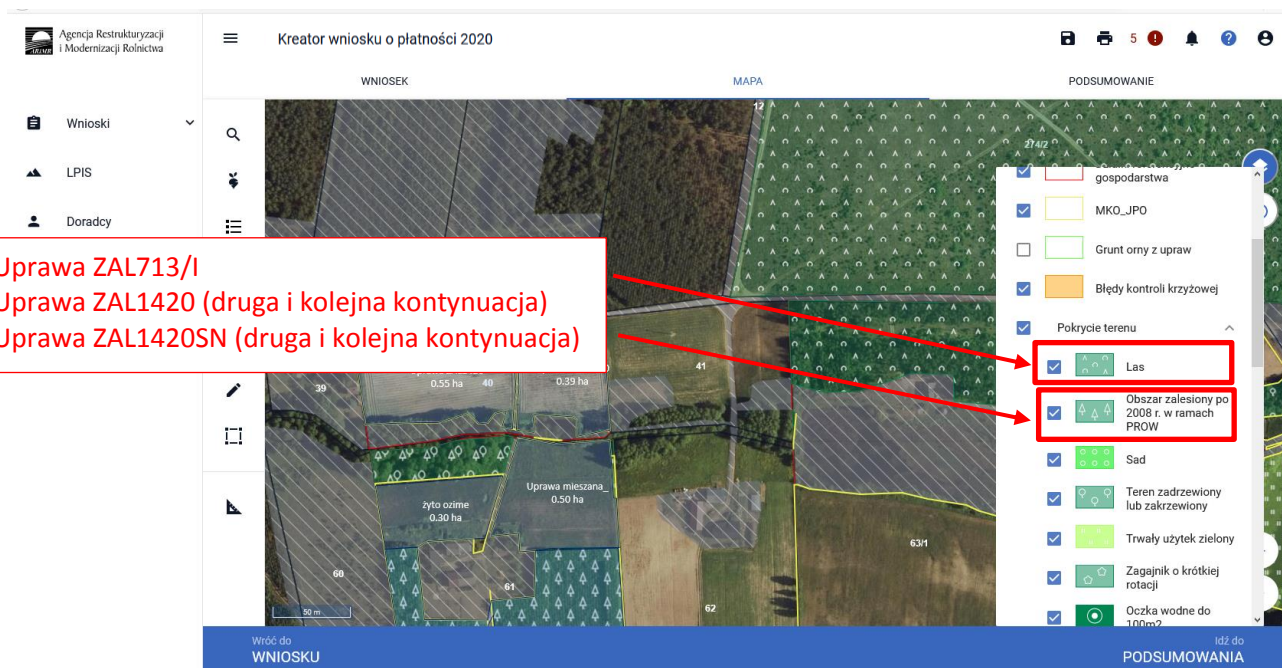


Dla działek referencyjnych w gospodarstwie prezentowane są poszczególne warstwy referencyjne. W celu identyfikacji poszczególnych warstw danych obszarów na działce referencyjnej, należy skorzystać z funkcjonalności Warstwy  dostępnej po prawej stronie widoku mapy:



Obszar kwalifikowany do płatności zalesieniowych może mieć różne oznaczenie, w zależności od charakteru wnioskowania ZAL jak i uprawnień tych upraw do JPO L.

Co do zasady dla upraw ZAL713/I oraz ZAL1420 (druga i kolejna kontynuacja) i ZAL1420SN (druga i kolejna kontynuacja) obszar zalesionych działek rolnych powinien być położony na warstwach: „Las” (PZ\_L), „Obszar zalesiony po 2008 r.” (PZ\_O) w ramach PROW”.




Co do zasady dla upraw ZAL1420SN (pierwsza premia pielęgnacyjna do gruntów z sukcesją naturalną) obszar zgłoszonych do zalesienia działek rolnych powinien być położony na warstwach: „Teren zadrzewiony lub zakrzewiony”, „Zagajniki śródpolne”, „PZ\_I” – Teren inny, „Inne tereny nieuprawnione”.



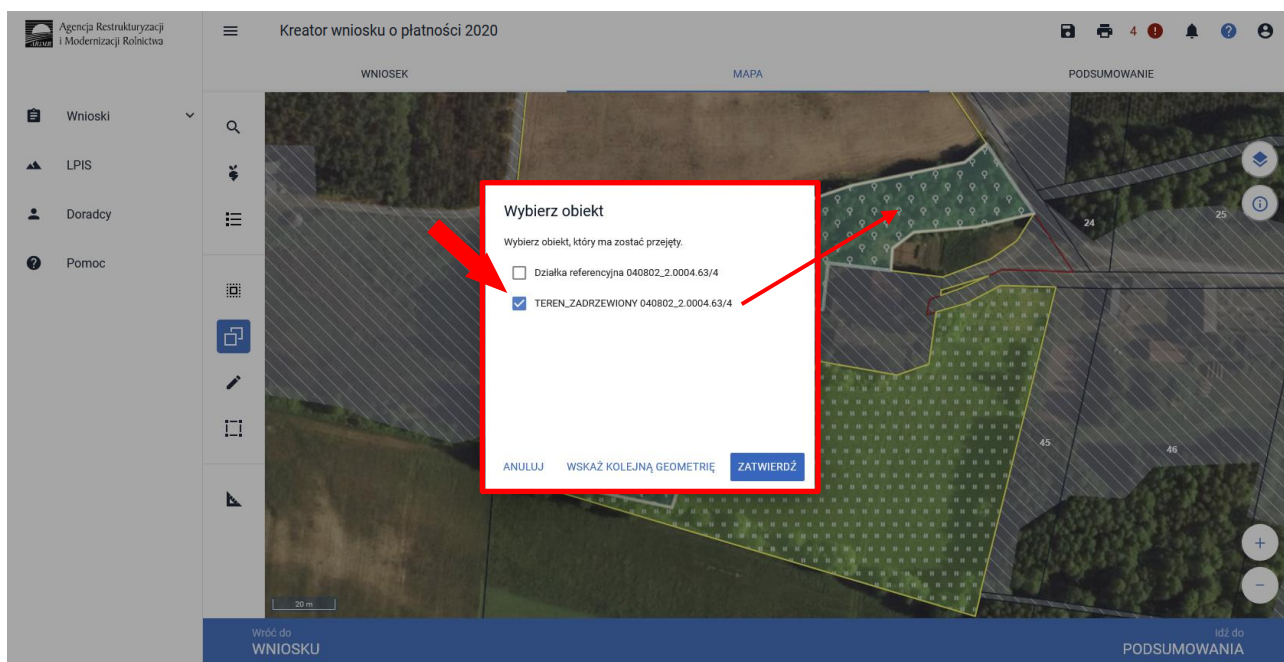
Należy jednak pamiętać, że warstwy pokrycia terenu mogą nie pokrywać się z obecnym użytkowaniem przez rolnika danej działki. W przypadku płatności zalesieniowych rysowanie poza granicami poszczególnych warstw pokrycia terenu może być prawidłową ścieżką postępowania. W takim przypadku należy zgłosić rozbieżność.

Uprawę ZAL można wyrysować poprzez przejęcie geometrii lub manualne wyrysowanie powierzchni uprawy.

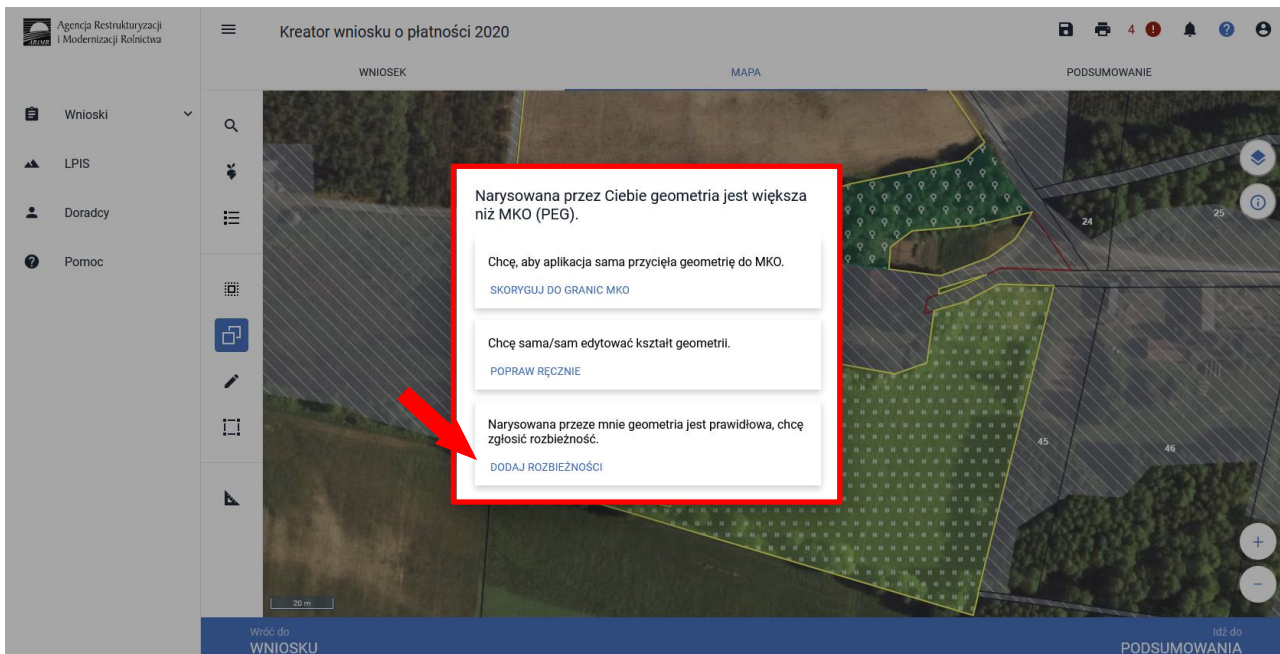
- Przejęcie geometrii kwalifikowanego obszaru dla wskazanej działki.** W tym celu należy w panelu bocznym wybrać ikonę „Kopiuj Geometrię”  a następnie kliknąć na mapie na obszar, na którym ma zostać wyrysowana uprawa.



Wybór obiektu, który ma zostać przejęty.



W przypadku wyrysowania działki poza MKO (PEG) pojawi się komunikat „Narysowana przez Ciebie geometria jest większa niż MKO (PEG)”. Powierzchnia kwalifikowana MKO ma zastosowanie głównie do działek związanych z JPO. W przypadku wyrysowania działek dla upraw ZAL1420SN (pierwsza premia pielęgnacyjna do gruntów z sukcesją naturalną), ze względu na brak wymagania prowadzenia działalności rolniczej na zgłaszanych do zalesienia działkach z sukcesją naturalną, prawidłowe będzie zgłaszanie powierzchni poza MKO. Po pojawieniu się komunikatu o przekroczeniu MKO należy przejść do dodania rozbieżności.



Po użyciu przycisku „Dodaj rozbieżność” pojawia się informacja o dodaniu rozbieżności.



Po użyciu przycisku „OK” należy przejść na zakładkę WNIOSEK. Po rozwinięciu rozbieżności należy uzupełnić opis rozbieżności. Sekcja rozbieżności umożliwia również dodanie załączników.

Agencja Restrukturyzacji i Modernizacji Rolnictwa

Kreator wniosku o płatności 2020

WNIOSEK MAPA PODSUMOWANIE

Wnioski LPIS Doradcy Pomoc

Działki referencyjne  
Całkowita powierzchnia kwalifikowalna do płatności JPO: 5,26 ha Liczba działek: 4

Działki rolne Liczba działek: 8

Zazielenienie

Załączniki

**Rozbieżności**

Lista rozbieżności z obsługiwane wniosku Liczba rozbieżności: 1

0001\_ROZB\_1\_UPRAWA

**Działka do płatności "pierwsza premia pielęgnacyjna do gruntów z sukcesją naturalną"**

84 / 2700

DODAJ ZAŁĄCZNIK WYŚWIETL OPISY USUNIĘTYCH ROZBIEŻNOŚCI

idź do MAPY

Po opisaniu rozbieżności na zakładce WNIOSEK, należy ponownie przejść na zakładkę MAPA. Dla utworzonej geometrii prezentowana jest informacja o powierzchni oraz braku przypisania rośliny uprawnej (etykieta obiektu: „Brak rośliny uprawnej”).

Agencja Restrukturyzacji i Modernizacji Rolnictwa

Kreator wniosku o płatności 2020

WNIOSEK MAPA PODSUMOWANIE

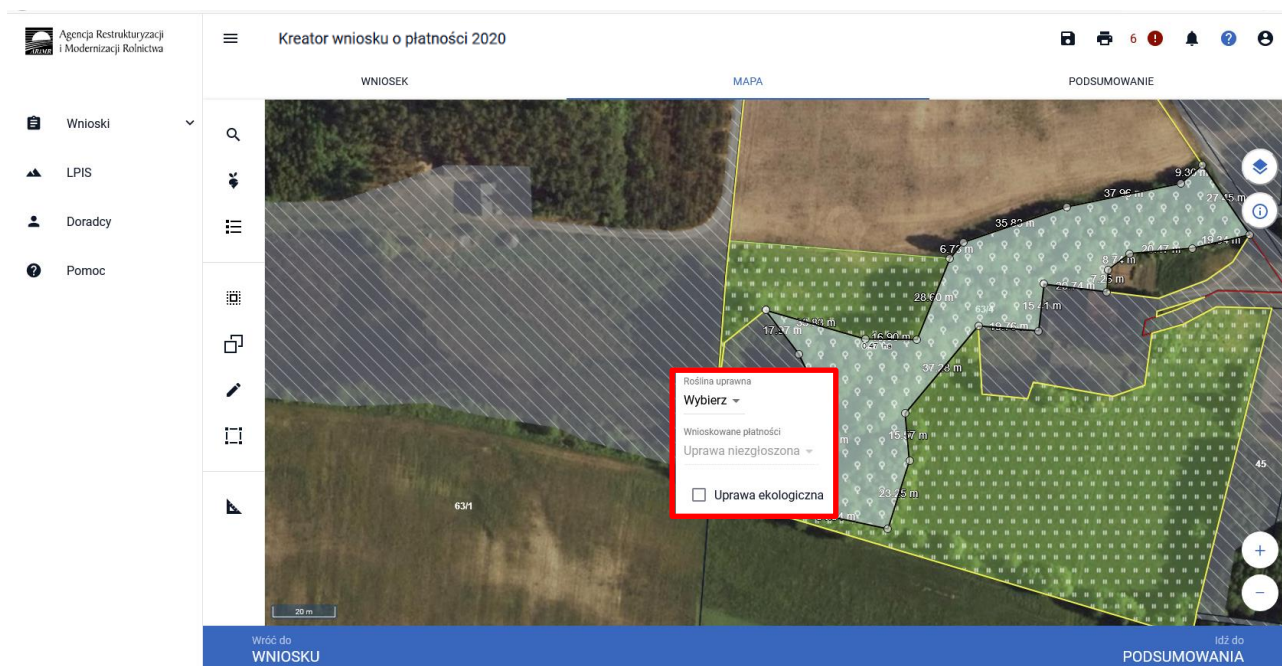
Wnioski LPIS Doradcy Pomoc

Wzrós do WNIOSKU idź do PODSUMOWANIA

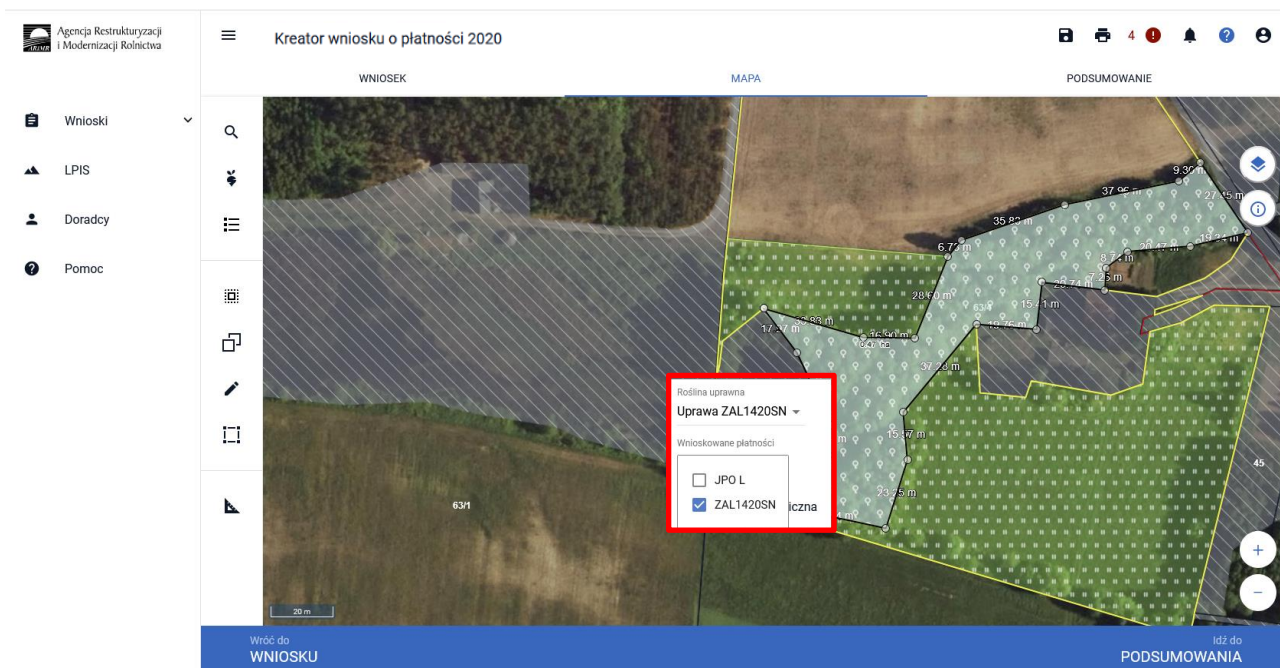
W celu uzupełnienia informacji o roślinie uprawnej, należy ponownie kliknąć na utworzoną geometrię, która przejdzie w tryb edycji (geometria zostanie podświetlona).



Ponowne kliknięcie w obiekt będący w trybie edycji uruchomi okno definiowania upraw.




Należy wybrać odpowiedni rodzaj uprawy oraz zaznaczyć wnioskowanie płatności. W przypadku płatności zalesieniowych „Roślina uprawna” powinna być taka sama jak „Wnioskowane płatności”.

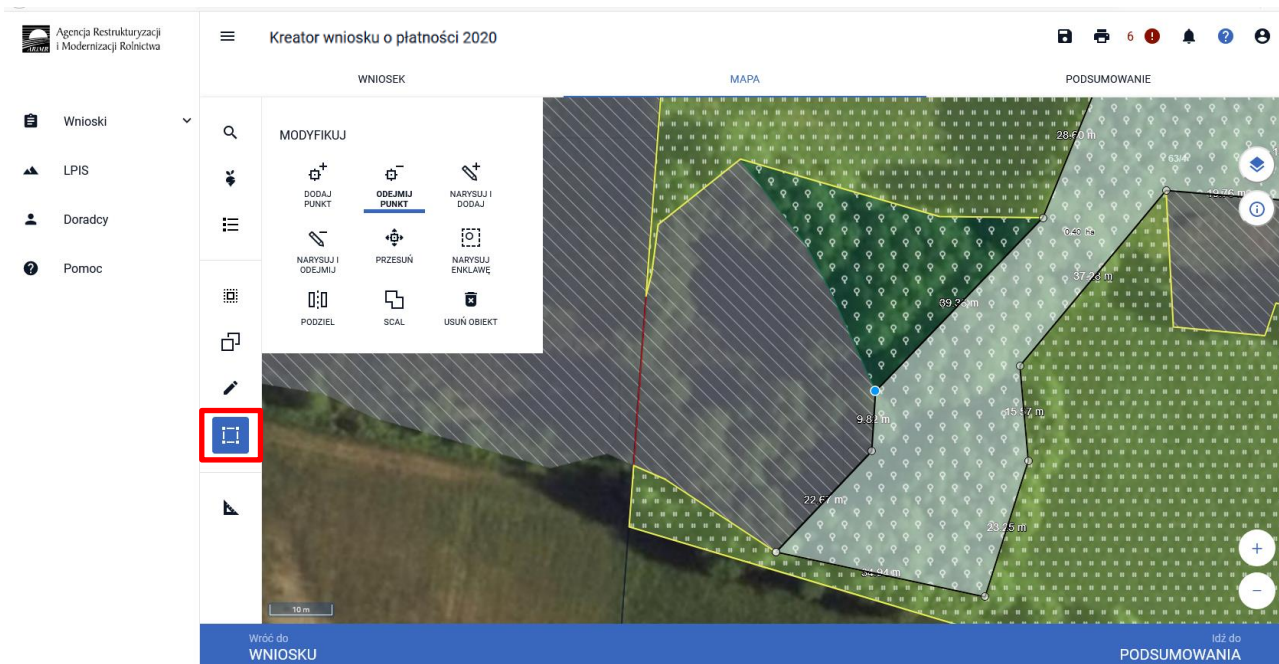


Rodzaj wybranej uprawy zalesieniowej oraz powierzchnia jest prezentowana jako etykieta utworzonej geometrii. **Należy zwrócić szczególną uwagę czy powierzchnia uprawy ZAL jest zgodna z aktualną powierzchnią deklarowaną do płatności na danych działkach referencyjnych.**

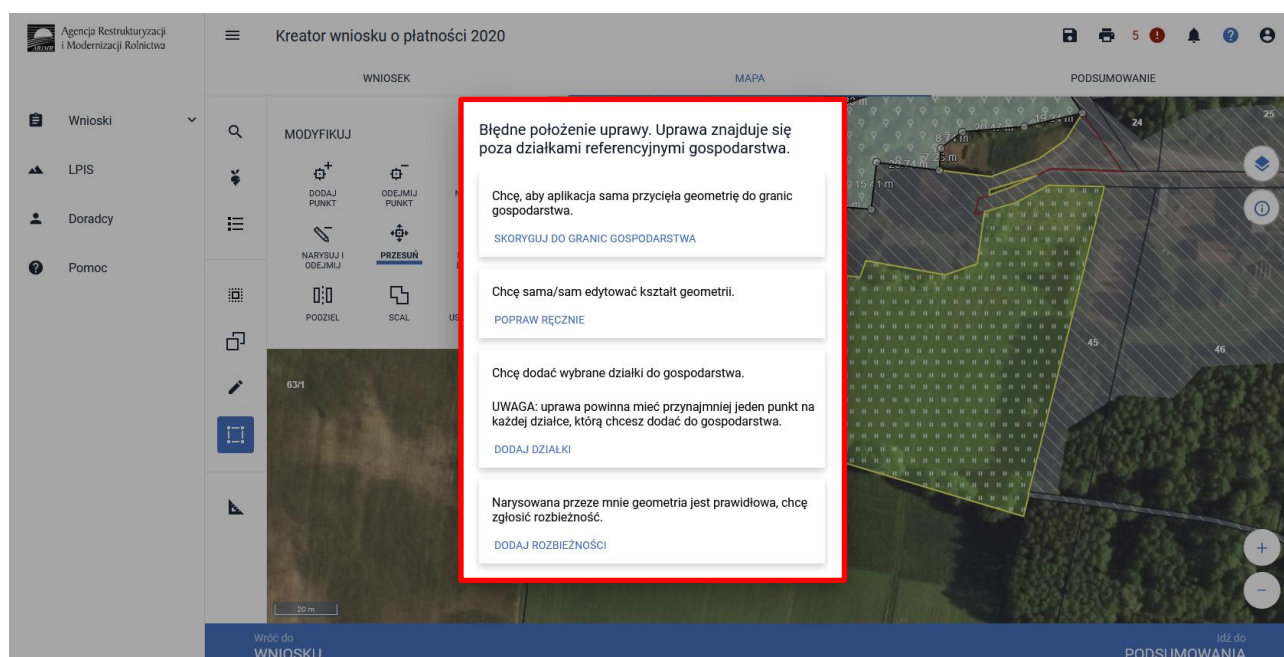


Gdy przejęta geometria działki nie odpowiada aktualnej powierzchni uprawnionej do płatności, którą chciałby do płatności zadeklarować rolnik, można ją poprawić w trybie modyfikacji poprzez użycie przycisku . Należy modyfikować obszar, w jak największym powiększeniu w celu precyzyjnego odzwierciedlenia wnioskowanej powierzchni.

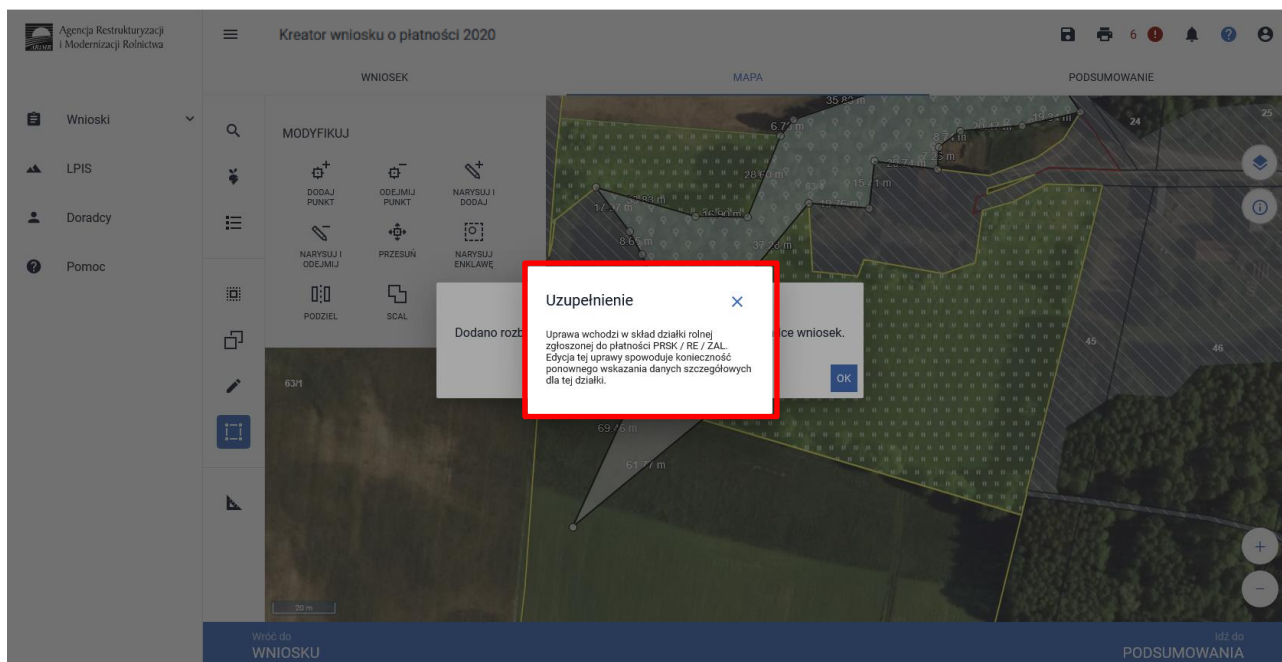




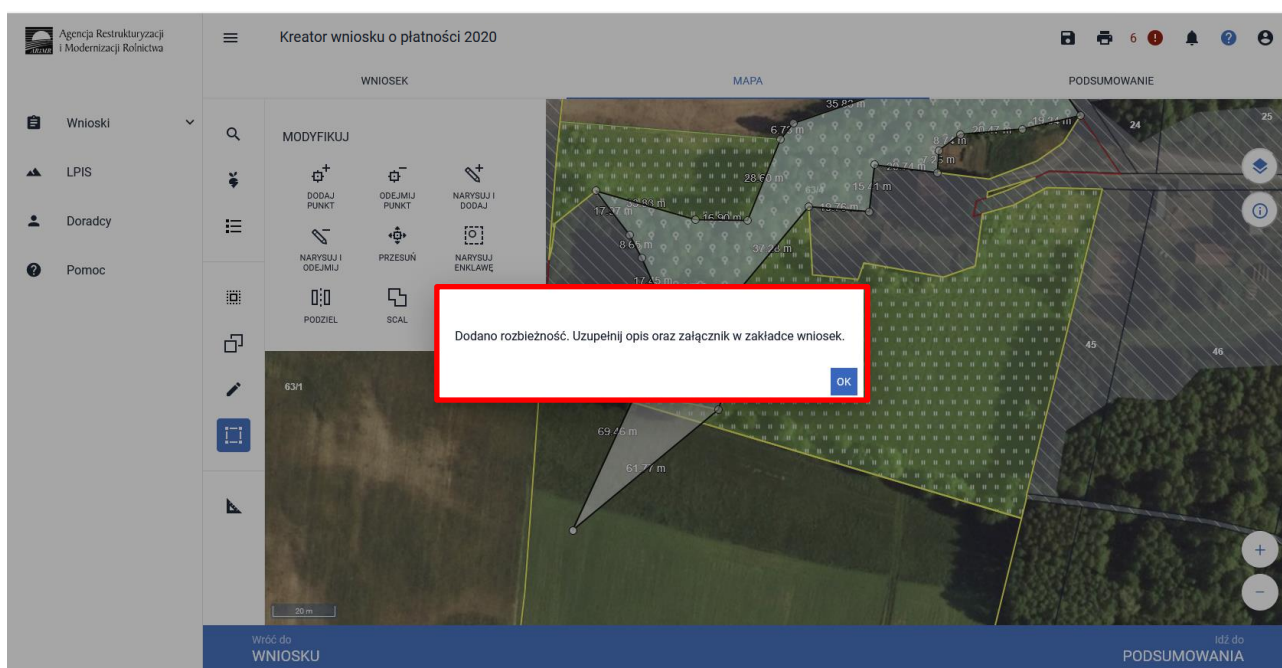
**W przypadku wyrysowania geometrii uprawy POZA DZIAŁKAMI REFERENCYJNYMI GOSPODARSTWA**, aplikacja wyświetli komunikat o zaistniałej sytuacji. Aplikacja umożliwi poprawę granic geometrii, dodanie działki referencyjnej do gospodarstwa lub zgłoszenie rozbieżności.



W przypadku dodania rozbieżności aplikacja wyświetla komunikat: „Uprawa wchodzi w skład działki rolnej zgłoszonej do płatności PRSK/RE/ZAL. Edycja tej uprawy spowoduje konieczność ponownego wskazania danych szczegółowych dla tej działki.”



Po zamknięciu Uzupełnienia aplikacja informuje o dodaniu rozbieżności, którą należy uzupełnić na zakładce Wnioski.



Uzupełnienie rozbieżności na zakładce Wnioski.

Agencja Restrukturyzacji i Modernizacji Rolnictwa

Kreator wniosku o płatności 2020

WNIOSEK MAPA PODSUMOWANIE

Załączniki Liczba załączników: 1

Rozbieżności Liczba rozbieżności: 1

Lista rozbieżności z obsługiwanego wniosku

0002\_ROZB\_1\_UPRAWA  
Aktualny charakter użytkowania zgłoszonej działki to grunt zadrzewiony.

84 / 2700

DODAJ ZAŁĄCZNIK WYŚWIETL OPISY USUNIĘTYCH ROZBIEŻNOŚCI

Idź do MAPY

Na zakładce MAPA należy ostatecznie wyrysować granice zgłaszanej działki.

Agencja Restrukturyzacji i Modernizacji Rolnictwa

Kreator wniosku o płatności 2020

WNIOSEK MAPA PODSUMOWANIE

MODYFIKUJ

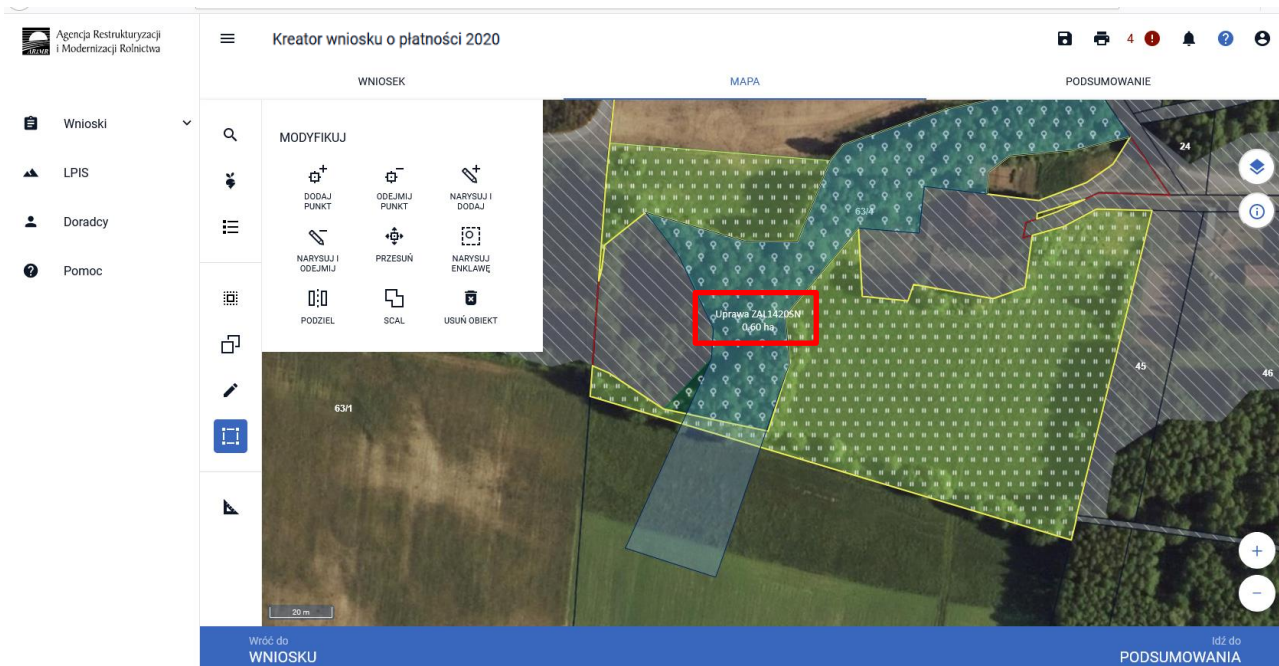
DODAJ PUNKT ODEJMIJ PUNKT NARYSUJ I DODAJ

NARYSUJ I ODEJMIJ PRZESUŃ NARYSUJ ENKLAWĘ


PODZIEL SCAL USUŃ OBIEKT

Wrac do WNIOSKU Idź do PODSUMOWANIA

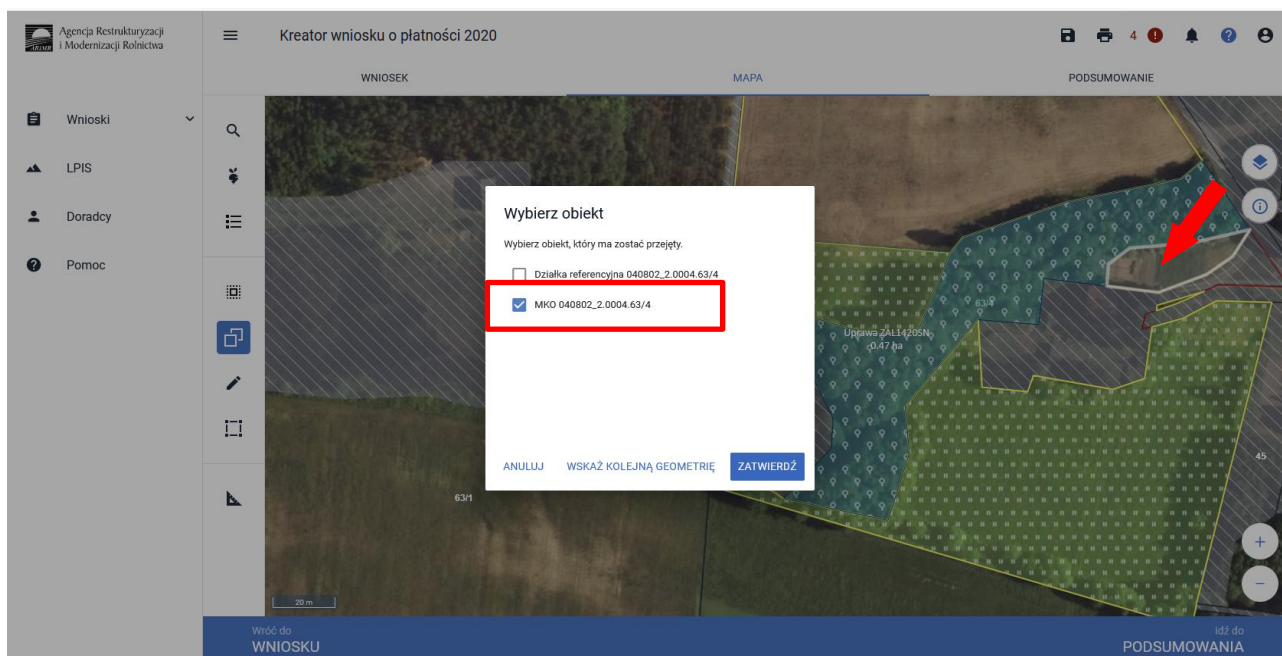
Na zakładce MAPA należy zatwierdzić roślinę uprawę i wnioskowaną płatność.



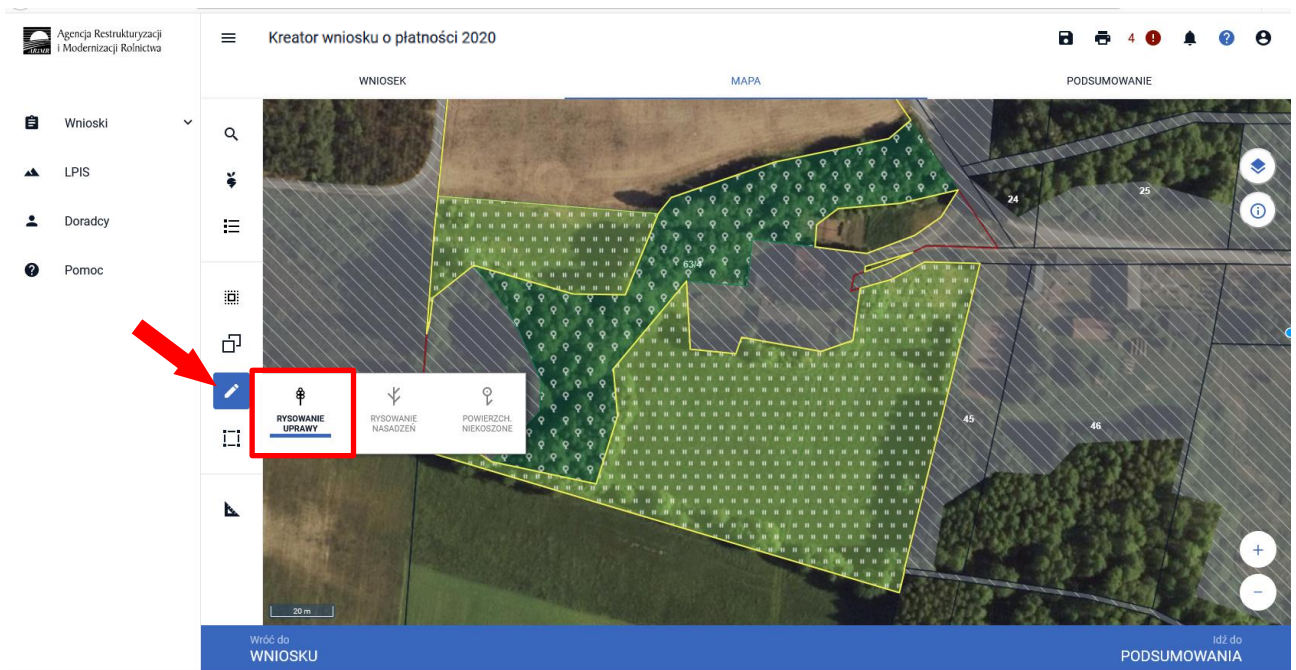
Szczegółowe objaśnienia dotyczące zgłaszania rozbieżności znajdują się w części 8 Instrukcji *Zanegowanie danych referencyjnych GIS*.

Istnieje możliwość przejęcia geometrii z pozostałych, widocznych na działce warstw referencyjnych. Analogicznie jak podczas przejęcia geometrii z warstwy MKO należy w panelu bocznym wybrać ikonę „Kopiuj Geometrię” , a następnie kliknąć na mapie na obszar, na którym ma zostać wyrysowana uprawa.

Przejęcie geometrii MKO.



- Manualne wyrysowanie geometrii uprawy. W tym celu należy w panelu bocznym wybrać ikonę „Narysuj” oraz wybrać opcję „Rysowanie uprawy”.

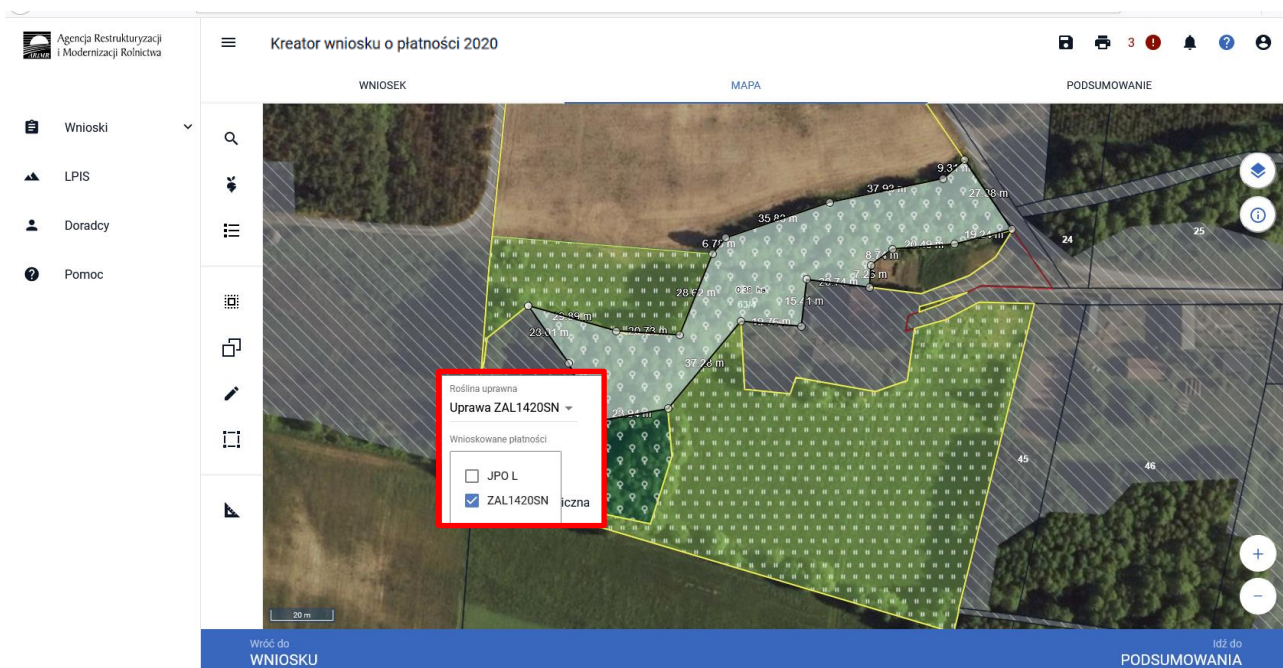


Po wybraniu ikony „Rysowanie uprawy” należy rozpocząć rysowanie geometrii. Podczas tworzenia geometrii aplikacja na bieżąco prezentuje długości boków oraz powierzchnie tworzonego obiektu. Długość boków może być daną pomocniczą, gdy znamy wymiary zalesionej działki. Można w ten sposób w łatwiejszy sposób precyzyjnie określić jej położenie wykorzystując przy tym znane nam elementy będące w granicach upraw (np: charakterystyczne drzewa w granicach działek, odległość od drogi itp.).





Po wyrysowaniu geometrii Uprawy ZAL należy oznaczyć właściwą Uprawę ZAL i wnioskowaną płatność zalesieniową.



Nazwa wybranej uprawy zalesieniowej oraz powierzchnia jest prezentowana, jako etykieta utworzonej geometrii. Należy zwrócić szczególną uwagę czy powierzchnia Uprawy ZAL jest zgodna z aktualną powierzchnią deklarowaną do płatności na danych działkach referencyjnych.



Po wyrysowaniu Upraw ZAL należy przejść na zakładkę WNIOSEK w celu sprawdzenia czy właściwie zostały zaznaczone wnioskowane płatności zalesieniowe.



Następnie należy zweryfikować czy na zakładce WNIOSEK zostały właściwie dodane działki referencyjne oraz działki rolne. Po wyrysowaniu Uprawy ZAL na zakładce MAPA, dane na zakładce WNIOSEK uzupełniają się automatycznie.

Agencja Restrukturyzacji i Modernizacji Rolnictwa

Kreator wniosku o płatności 2020

WNIOSEK MAPA PODSUMOWANIE

Premia pielęgnacyjna i premia zalesieniowa (PROW 2014-2020)

Pierwsza premia pielęgnacyjna do gruntów z sukcesją naturalną (PROW 2014-2020)

Płatności pozostałe

Płatność niezwiązana do tytoniu

Płatność ONW

System dla małych gospodarstw

Oświadczam, że występuję z systemu dla małych gospodarstw

Przejęcie zobowiązań

Przejęcie zobowiązania rolno-środowiskowo-klimatycznego

Przejęcie zobowiązania ekologicznego

Przejęcie zobowiązania zalesieniowego

Działki referencyjne  
Całkowita powierzchnia kwalifikowalna do płatności JPO: 3,23 ha Liczba działek: 2

Działki rolne Liczba działek: 10

Zazielenienie

Załączniki

Rozbieżności

102 do MAPY

Wyrysowane Uprawy ZAL w liście działek posiadają oznaczenia zaczynające się od przedrostka Z np. „ZA”.

Agencja Restrukturyzacji i Modernizacji Rolnictwa

Kreator wniosku o płatności 2020

WNIOSEK MAPA PODSUMOWANIE

Działki rolne Liczba działek: 10

A	JPO L	Powierzchnia: 0,96 ha	MAPA
B	JPO L	Powierzchnia: 0,35 ha	MAPA
C	JPO	Powierzchnia: 0,32 ha	MAPA
C1	GRUPA_RODZAJ_LUPRAWA (słazówka)	Powierzchnia: 0,32 ha	MAPA
D	JPO	Powierzchnia: 0,51 ha	MAPA
D1	GRUPA_RODZAJ_LUPRAWA (ogół)	Powierzchnia: 0,51 ha	MAPA
E	JPO I	Powierzchnia: 0,50 ha	MAPA
ZA	ZAL1420SN	Powierzchnia: 0,35 ha	MAPA
ZB	ZAL1420	Powierzchnia: 0,50 ha	MAPA
ZC	ZAL713/I	Powierzchnia: 0,96 ha	MAPA

Zazielenienie

Załączniki

Rozbieżności

102 do MAPY

W przypadku, gdy wnioskowanie dotyczy **pierwszej** premii pielęgnacyjnej do gruntów ze 100% sukcesją naturalną ZAL1420SN, obligatoryjnie należy zaznaczyć checkbox „Pierwszoroczna” (checkbox ten nie jest widoczny dla grup upraw ZAL713/I, ZAL1420). Nie należy tego checkbox’u zaznaczać dla grup upraw ZAL1420SN, które dotyczą wnioskowania o **drugą lub kolejną** premię pielęgnacyjną do gruntów ze 100% sukcesją naturalną.



Agencja Restrukturyzacji i Modernizacji Rolnictwa

Kreator wniosku o płatności 2020

WNIOSEK MAPA PODSUMOWANIE

ZAL1420  
ZB ZAL1420 Powierzchnia: 0,55 ha MAPA

ZAL1420SN  
ZC ZAL1420SN Powierzchnia: 0,38 ha MAPA

Pierwszoroczna

Uwagi (opcjonalnie) 0 / 450

Położenie działki rolnej

DODAJ DZIAŁKĘ REFERENCYJNĄ

040802\_2.0004.63/4 Powierzchnia: 0,38 ha SKŁADOWE

Idź do MAPY

W przypadku, gdy dodana uprawa ZAL1420SN jest drugą i kolejną płatnością checkbox „Pierwszoroczna” musi zostać odznaczone (puste pole).

Agencja Restrukturyzacji i Modernizacji Rolnictwa

Kreator wniosku o płatności 2020

WNIOSEK MAPA PODSUMOWANIE

ZAL1420  
ZB ZAL1420 Powierzchnia: 0,55 ha MAPA

ZAL1420SN  
ZC ZAL1420SN Powierzchnia: 0,47 ha MAPA

Pierwszoroczna

Uwagi (opcjonalnie) 0 / 450

Położenie działki rolnej

DODAJ DZIAŁKĘ REFERENCYJNĄ

040802\_2.0004.63/4 Powierzchnia: 0,47 ha SKŁADOWE

Idź do MAPY

W kolejnym kroku należy uzupełnić SKŁADOWE płatności w podziale na poszczególne premie, z uwzględnieniem położenia na działkach referencyjnych. Powierzchnie poszczególnych składowych płatności należy wprowadzić z dokładnością do dwóch miejsc po przecinku, np. 0,47. Dla składowych, które nie są deklarowane do płatności, należy wprowadzić wartość 0,00.

Agencja Restrukturyzacji i Modernizacji Rolnictwa

Kreator wniosku o płatności 2020

WNIOSEK MAPA PODSUMOWANIE

ZAL14209N

ZC ZAL14209N Powierzchnia: 0,47 ha MAPA

Pierwszoroczna

Uwagi (opcjonalnie) 0 / 450

Położenie działki rolnej

040802\_2\_0004\_63/4 Powierzchnia: 0,47 ha SKLADOWE

**Premia pielęgnacyjna na gruntach**

z wykorzystaniem sukcesji naturalnej 0,47 (ha)

o nachyleniu powyżej 12° z wykorzystaniem sukcesji naturalnej 0,00 (ha)

**Premia pielęgnacyjna**

zabezpieczenie drzewek replantami 0,00 (ha)

Idź do MAPY

W przypadku deklaracji zalesień z okresu PROW 2007-2013, jeśli stwierdzimy braki w zaciągniętych przez eWniosekPlus danych w Uprawach ZAL, należy również zastosować analogiczną ścieżkę, jak opisana powyżej, w celu uzupełnienia danych dla poszczególnych działek rolnych.

Agencja Restrukturyzacji i Modernizacji Rolnictwa

Kreator wniosku o płatności 2020

WNIOSEK MAPA PODSUMOWANIE

Działki rolne Liczba działek: 11

A JPO L	Powierzchnia: 1,47 ha	MAPA
B JPO L	Powierzchnia: 0,39 ha	MAPA
C JPO	Powierzchnia: 0,30 ha	MAPA
C1 GRUPA_RODZAJ_UPRAWA (ztyto-ozime)	Powierzchnia: 0,30 ha	MAPA
D JPO	Powierzchnia: 0,50 ha	MAPA
D1 GRUPA_RODZAJ_UPRAWA (Uprawa mieszana...)	Powierzchnia: 0,50 ha	MAPA
E JPO L	Powierzchnia: 0,55 ha	MAPA
ZA ZAL1420	Powierzchnia: 0,39 ha	MAPA
ZB ZAL1420	Powierzchnia: 0,55 ha	MAPA
ZC ZAL14209N	Powierzchnia: 0,47 ha	MAPA
<b>ZE ZAL713/I</b>	<b>Powierzchnia: 1,47 ha</b>	<b>MAPA</b>

Zazielenienie

Załączniki

Rozbieżności

Idź do MAPY

Obowiązkowo dla Upraw ZAL713/I należy uzupełnić „Numer decyzji” informującej o przyznanej płatności na zalesianie.

Agencja Restrukturyzacji i Modernizacji Rolnictwa

Kreator wniosku o płatności 2020

WNIOSEK MAPA PODSUMOWANIE

ZC ZAL14208N Powierzchnia: 0,47 ha MAPA

ZE ZAL713/1 Powierzchnia: 1,47 ha MAPA

Numer decyzji  
0034-2011-001017

Uwagi (opcjonalnie) 0 / 450

Położenie działki rolnej

040802\_2.0004.61 Powierzchnia: 1,47 ha SKŁADOWE

Idź do MAPY

Jeśli zalesienie położone jest na kilku działkach referencyjnych SKŁADOWE należy określić na każdej z nich w zakresie położenia uprawy zalesieniowej.

Agencja Restrukturyzacji i Modernizacji Rolnictwa

Kreator wniosku o płatności 2020

WNIOSEK MAPA PODSUMOWANIE

ZD ZAL713/1 Powierzchnia: 1,64 ha MAPA

Numer decyzji

Uwagi (opcjonalnie) 0 / 450

Położenie działki rolnej

DODAJ DZIAŁKĘ REFERENCYJNĄ

040802_2.0004.61	Powierzchnia: 0,90 ha	SKŁADOWE
040802_2.0004.62	Powierzchnia: 0,55 ha	SKŁADOWE
040802_2.0004.82	Powierzchnia: 0,03 ha	SKŁADOWE
040802_2.0004.81	Powierzchnia: 0,16 ha	SKŁADOWE

Idź do MAPY

## Sekcja „Załączniki”

W celu dodania załącznika należy wybrać „Dodaj załącznik”.

The screenshot shows the 'Kreator wniosku o płatności 2020' interface. On the left, there is a navigation menu with 'Wnioski', 'LPIS', 'Doradcy', and 'Pomoc'. The main area is divided into three tabs: 'WNIOSEK', 'MAPA', and 'PODSUMOWANIE'. The 'WNIOSEK' tab is active, displaying a table of parcels with columns for parcel ID, area, and a 'MAPA' button. The parcels listed are B, C, C1, D, D1, E, ZA, ZB, ZC, and ZD. Below the table, there are sections for 'Zazielenie', 'Załączniki', and 'Rozbieżności'. The 'Załączniki' section is highlighted with a red box and contains the text 'Brak załączników do wniosku.' and a 'DODAJ ZAŁĄCZNIK' button. At the bottom right, there is a blue bar with the text 'Idź do MAPY'.

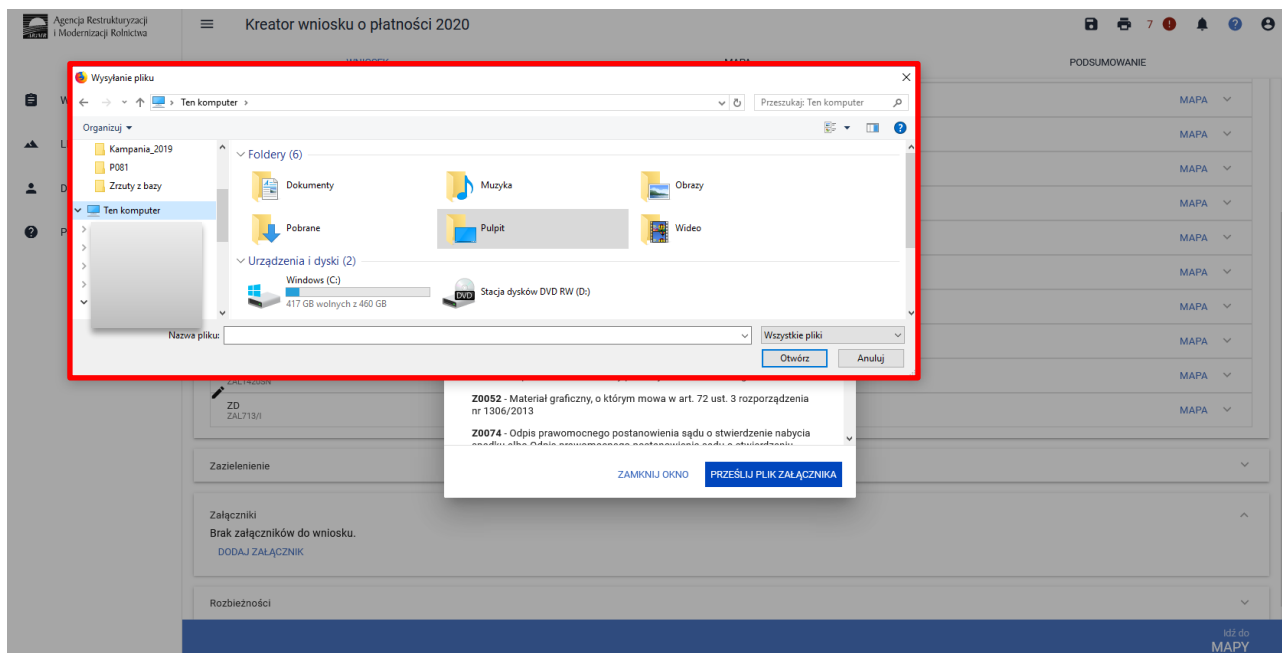
Następnie należy wybrać rodzaj załącznika oraz użyć przycisku „Prześlij plik załącznika” oraz wskazać lokalizację pliku, który ma być dołączony.

This screenshot shows the same application interface as the first one, but with a modal dialog box open in the center. The dialog is titled 'Wybierz rodzaj załącznika i dodaj plik' and contains a list of document types with their descriptions. The list includes:
 

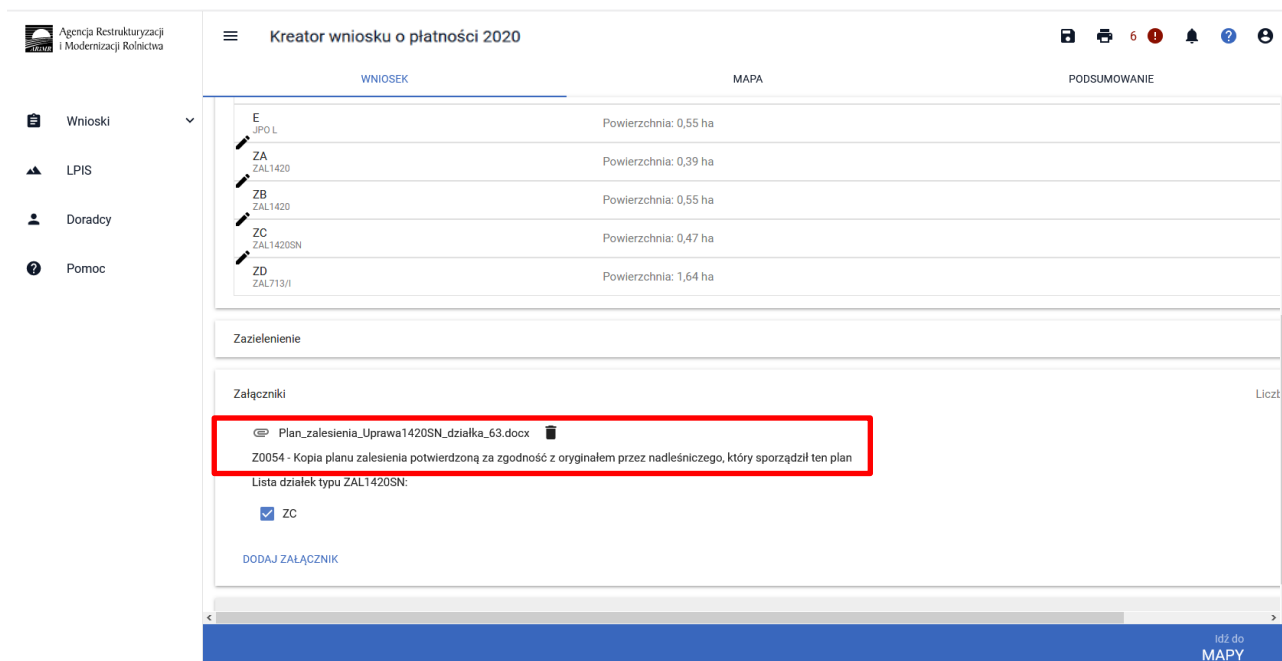
- genetycznych ras lokalnych, dotyczy Pakietu 7. Zachowanie zagrożonych zasobów genetycznych zwierząt w rolnictwie
- Z0069 - Kopia pierwszej i trzeciej strony planu działalności
- Z0065 - Kopia pierwszej strony dokumentacji przyrodniczej
- Z0054 - Kopia planu zalesienia potwierdzonej za zgodność z oryginałem przez nadleśniczego, który sporządził ten plan
- Z0081 - Kopia wniosku o wpis do ewidencji producentów, w przypadku, gdy przejmujący nie posiada numeru identyfikacyjnego
- Z0062 - Kopia świadectwa oceny połowej materiału siewnego
- Z0052 - Materiał graficzny, o którym mowa w art. 72 ust. 3 rozporządzenia nr 1306/2013
- Z0074 - Odpis prawomocnego postanowienia sądu o stwierdzenie nabycia

 At the bottom of the dialog, there are two buttons: 'ZAMKNIJ OKNO' and 'PRZESŁU PLIK ZAŁĄCZNIKA'. The 'PRZESŁU PLIK ZAŁĄCZNIKA' button is highlighted with a red box. The background of the application is dimmed.

Należy wybrać właściwy załącznik z lokalizacji, w której był wcześniej zapisany. Załączniki do Upraw ZAL należy dołączać zgodnie z zasadami przyznawania płatności zalesieniowych.



Dodany załącznik do listy załączników.



W przypadku pierwszorocznych upraw ZAL1420SN, dla których wymagane jest dołączenie Planu zalesienia, po dodaniu załącznika „Kopia planu zalesienia potwierdzoną za zgodność z oryginałem przez nadleśniczego, który sporządził ten plan” należy zaznaczyć powiązane działki z właściwymi kopiami planów zalesienia.

Agencja Restrukturyzacji i Modernizacji Rolnictwa

Kreator wniosku o płatności 2020

WNIOSEK MAPA PODSUMOWANIE

E JPO L	Powierzchnia: 0,55 ha
ZA ZAL1420	Powierzchnia: 0,39 ha
ZB ZAL1420	Powierzchnia: 0,55 ha
ZC ZAL1420SN	Powierzchnia: 0,47 ha
ZD ZAL713/I	Powierzchnia: 1,64 ha

Zazielenienie

Załączniki Liczba

Plan\_zalesienia\_Uprawa1420SN\_dzialka\_63.docx

Z0054 - Kopia planu zalesienia potwierdzoną za zgodność z oryginałem przez nadleśniczego, który sporządził ten plan

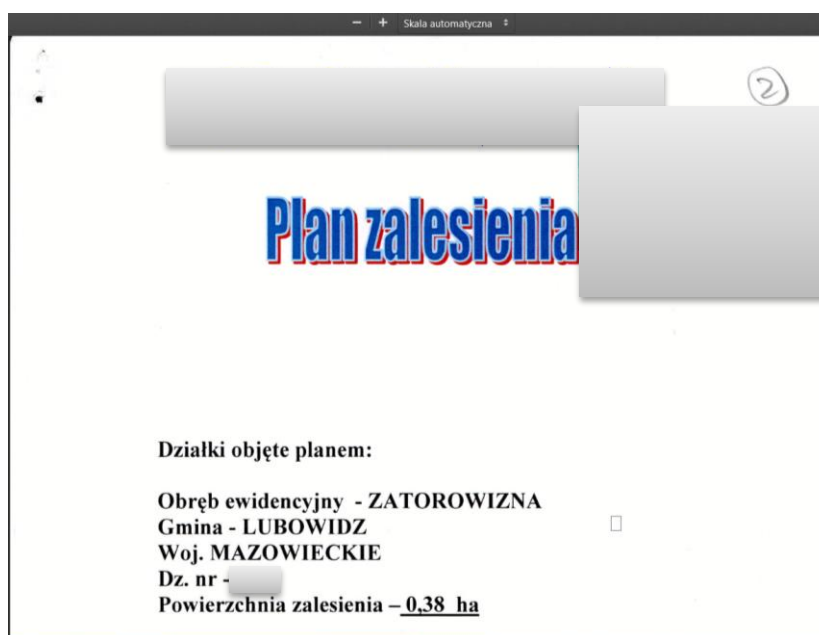
Lista działek typu ZAL1420SN:

ZC

DODAJ ZAŁĄCZNIK

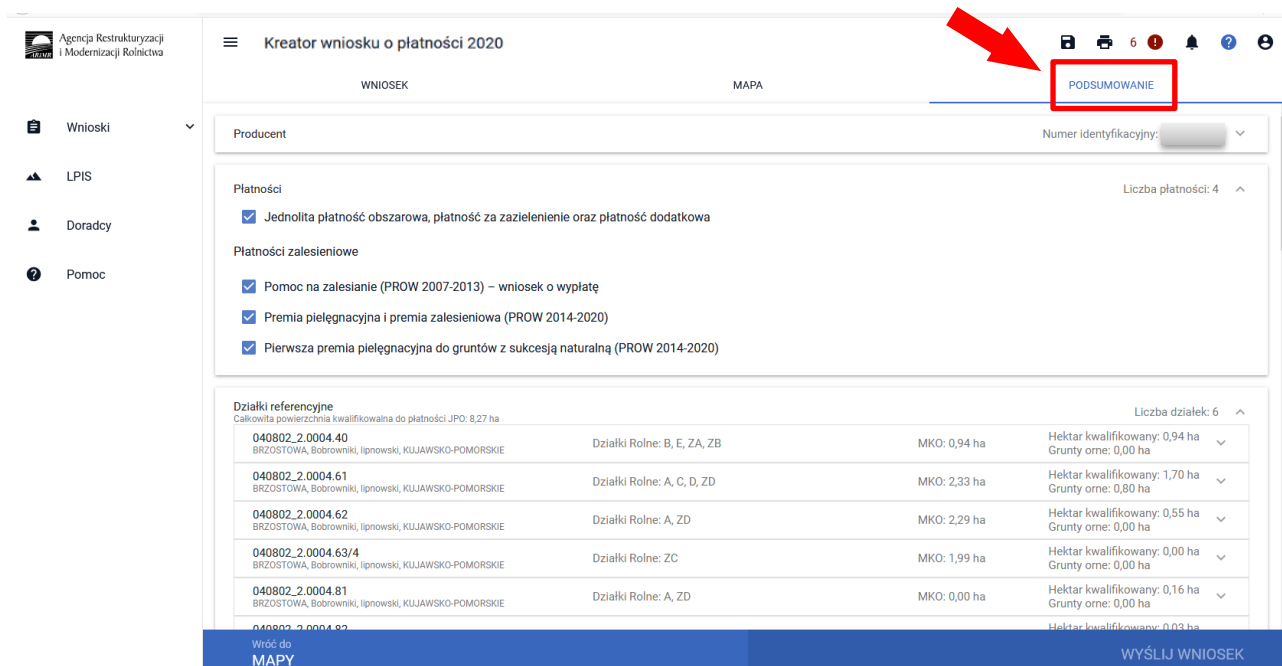
Idź do MAPY

Po dodaniu załącznika i zapisaniu danych wniosku, można wyświetlić jego treść po kliknięciu w nazwę załącznika.



## 7. Podsumowanie – czy na pewno wszystko zadeklarowałeś?

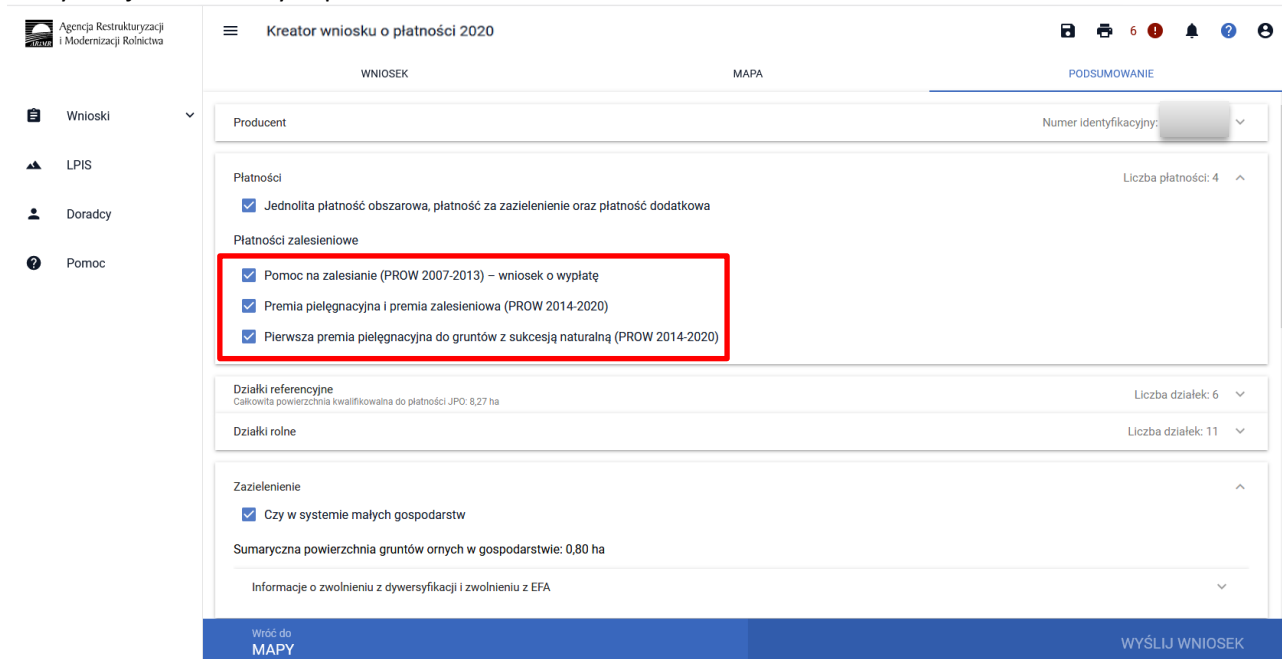
Gdy zakładka WNIOSEK zostanie uzupełniona, należy przejść na zakładkę PODSUMOWANIE.



The screenshot shows the 'Kreator wniosku o płatności 2020' interface. The 'WNIOSEK' tab is active. A red arrow points to the 'PODSUMOWANIE' tab in the top navigation bar. The main content area shows the 'Producent' field, a 'Numer identyfikacyjny' dropdown, and a 'Liczba płatności: 4' indicator. Under 'Płatności', there are three checked options: 'Jednolita płatność obszarowa, płatność za zazielenienie oraz płatność dodatkowa', 'Pomoc na zalesianie (PROW 2007-2013) – wniosek o wypłatę', and 'Premia pielęgnacyjna i premia zalesieniowa (PROW 2014-2020)'. Below this, there are 'Płatności zalesieniowe' with three checked options: 'Pomoc na zalesianie (PROW 2007-2013) – wniosek o wypłatę', 'Premia pielęgnacyjna i premia zalesieniowa (PROW 2014-2020)', and 'Pierwsza premia pielęgnacyjna do gruntów z sukcesją naturalną (PROW 2014-2020)'. A table of 'Działki referencyjne' is visible, listing several parcels with their respective MKO and hektar kwalifikowany values. At the bottom, there are buttons for 'Wróć do MAPY' and 'WYŚLIJ WNIOSEK'.

**Należy ostatecznie zweryfikować poprawność wprowadzonych danych.**

Weryfikacja zaznaczonych płatności.



The screenshot shows the 'Kreator wniosku o płatności 2020' interface with the 'PODSUMOWANIE' tab active. The 'Producent' field and 'Numer identyfikacyjny' dropdown are visible. The 'Liczba płatności: 4' indicator is present. Under 'Płatności', there are three checked options: 'Jednolita płatność obszarowa, płatność za zazielenienie oraz płatność dodatkowa', 'Pomoc na zalesianie (PROW 2007-2013) – wniosek o wypłatę', and 'Premia pielęgnacyjna i premia zalesieniowa (PROW 2014-2020)'. Below this, there are 'Płatności zalesieniowe' with three checked options: 'Pomoc na zalesianie (PROW 2007-2013) – wniosek o wypłatę', 'Premia pielęgnacyjna i premia zalesieniowa (PROW 2014-2020)', and 'Pierwsza premia pielęgnacyjna do gruntów z sukcesją naturalną (PROW 2014-2020)'. A table of 'Działki referencyjne' is visible, listing several parcels with their respective MKO and hektar kwalifikowany values. At the bottom, there are buttons for 'Wróć do MAPY' and 'WYŚLIJ WNIOSEK'.

Weryfikacja listy działek referencyjnych.

Agencja Restrukturyzacji i Modernizacji Rolnictwa

Kreator wniosku o płatności 2020

WNIOSEK MAPA PODSUMOWANIE

Pomoc na zalesianie (PKUW ZUU/-ZU13) – wniosek o wypłatę  
 Premia pielęgnacyjna i premia zalesieniowa (PROW 2014-2020)  
 Pierwsza premia pielęgnacyjna do gruntów z sukcesją naturalną (PROW 2014-2020)

Działki referencyjne  
 Całkowita powierzchnia kwalifikowalna do płatności JPO: 8,27 ha Liczba działek: 6

040802_2.0004.40 BRZOSTOWA, Bobrowicki, Ipnowski, KUJAWSKO-POMORSKIE	Działki Rolne: B, E, ZA, ZB	MKO: 0,94 ha	Hektar kwalifikowany: 0,94 ha Grunty orne: 0,00 ha
040802_2.0004.61 BRZOSTOWA, Bobrowicki, Ipnowski, KUJAWSKO-POMORSKIE	Działki Rolne: A, C, D, ZD	MKO: 2,33 ha	Hektar kwalifikowany: 1,51 ha Grunty orne: 0,00 ha
040802_2.0004.62 BRZOSTOWA, Bobrowicki, Ipnowski, KUJAWSKO-POMORSKIE	Działki Rolne: Brak działek	MKO: 2,29 ha	Hektar kwalifikowany: 0,00 ha Grunty orne: 0,00 ha
040802_2.0004.63/4 BRZOSTOWA, Bobrowicki, Ipnowski, KUJAWSKO-POMORSKIE	Działki Rolne: ZC	MKO: 1,99 ha	Hektar kwalifikowany: 0,00 ha Grunty orne: 0,00 ha
040802_2.0004.81 BRZOSTOWA, Bobrowicki, Ipnowski, KUJAWSKO-POMORSKIE	Działki Rolne: Brak działek	MKO: 0,00 ha	Hektar kwalifikowany: 0,00 ha Grunty orne: 0,00 ha
040802_2.0004.82 BRZOSTOWA, Bobrowicki, Ipnowski, KUJAWSKO-POMORSKIE	Działki Rolne: Brak działek	MKO: 0,72 ha	Hektar kwalifikowany: 0,00 ha Grunty orne: 0,00 ha

WYŚWIETL POWIERZCHNIE REFERENCYJNE DLA WSZYSTKICH DZIAŁEK

Działki rolne Liczba działek: 11

Zazielenienie  
 Czy w systemie małych gospodarstw  
 Sumaryczna powierzchnia gruntów ornych w gospodarstwie: 0,80 ha

Wróć do MAPY WYŚLIJ WNIOSEK

Weryfikacja listy działek rolnych (zalesionych) oraz zadeklarowanych na nich składowych. **Szczególne zwrócenie uwagi na powierzchnię zadeklarowanych składowych na poszczególnych działkach referencyjnych.** Również ważne jest sprawdzenie czy wszystkie kompleksy leśne (Uprawy ZAL) z okresu zalesienia PROW 2007-2013 oraz PROW 2014-2020, do których jest aktywne zobowiązanie rolnika oraz są uprawnienia do płatności zostały zadeklarowane do płatności w eWnioskuPlus (brak zadeklarowanej Uprawy ZAL oznacza brak płatności w danym roku).

Weryfikacja listy działek rolnych na których zadeklarowane są Uprawy ZAL.

Agencja Restrukturyzacji i Modernizacji Rolnictwa

Kreator wniosku o płatności 2020

WNIOSEK MAPA PODSUMOWANIE

C JPO	Powierzchnia: 0,30 ha	MAPA
C1 GRUPA_RODZAJ_UPRAWA (żyto ozime)	Powierzchnia: 0,30 ha	MAPA
D JPO	Powierzchnia: 0,50 ha	MAPA
D1 GRUPA_RODZAJ_UPRAWA (Uprawa mieszana,)	Powierzchnia: 0,50 ha	MAPA
E JPO1	Powierzchnia: 0,55 ha	MAPA
ZA ZAL1420	Powierzchnia: 0,39 ha	MAPA
ZB ZAL1420	Powierzchnia: 0,55 ha	MAPA
ZC ZAL1420SN	Powierzchnia: 0,47 ha	MAPA
ZD ZAL713/I	Powierzchnia: 0,71 ha	MAPA

Zazielenienie  
 Czy w systemie małych gospodarstw  
 Sumaryczna powierzchnia gruntów ornych w gospodarstwie: 0,80 ha

Informacje o zwolnieniu z dywersyfikacji i zwolnieniu z EFA

Wróć do MAPY WYŚLIJ WNIOSEK

Weryfikacja składowych dla działek rolnych na których zadeklarowane są Uprawy ZAL.



Agencja Restrukturyzacji i Modernizacji Rolnictwa

Kreator wniosku o płatności 2020

WNIOSEK MAPA PODSUMOWANIE

ZAL1420  
ZC ZAL14200N Powierzchnia: 0,47 ha MAPA

Pierwszoroczna

Uwagi (opcjonalnie) 0 / 450

Polozenie dzialki rolnej

040802\_2.0004.63/4 Powierzchnia: 0,47 ha SKLADOWE

**Premia pielęgnacyjna na gruntach**

z wykorzystaniem sukcesji naturalnej	0,47	(ha)
o nachyleniu powyżej 12° z wykorzystaniem sukcesji naturalnej	0	(ha)

**Premia pielęgnacyjna**

zabezpieczenie drzewek nasadzeniami	0	(ha)
-------------------------------------	---	------

Wrac do MAPY WYŚLIJ WNIOSEK

W sekcji „Podsumowanie powierzchni” znajduje się suma powierzchni i suma składowych dla poszczególnych upraw, w tym powierzchnie deklarowane do płatności zalesieniowych.

Agencja Restrukturyzacji i Modernizacji Rolnictwa

Kreator wniosku o płatności 2020

WNIOSEK MAPA PODSUMOWANIE

Informacje o zwolnieniu z dywersyfikacji i zwolnieniu z EFA

Podsumowanie powierzchni

Powierzchnie deklarowane do płatności bezpośrednich

Płatność	Łączna powierzchnia deklarowana
Jednolita płatność obszarowa - Lasy	1,65 ha
Jednolita płatność obszarowa	0,80 ha

Powierzchnie deklarowane do płatności zalesieniowych

Grupa upraw	Nazwa składowej	Łączna powierzchnia deklarowana
Premia pielęgnacyjna i premia zalesieniowa (PROW 2014-2020)	Premia pielęgnacyjna na gruntach w warunkach korzystnych	0,69 ha
Premia pielęgnacyjna i premia zalesieniowa (PROW 2014-2020)	Premia zalesieniowa	0,94 ha
Premia pielęgnacyjna i premia zalesieniowa (PROW 2014-2020)	Premia pielęgnacyjna na gruntach o nachyleniu powyżej 12°	0,25 ha
Pierwsza premia pielęgnacyjna do gruntów z sukcesją naturalną (PROW 2014-2020)	Premia pielęgnacyjna na gruntach z wykorzystaniem sukcesji naturalnej	0,47 ha
Pomoc na zalesianie (PROW 2007-2013) – wniosek o wypłatę - ZAL713/I	Premia zalesieniowa	0,71 ha

Wrac do MAPY WYŚLIJ WNIOSEK

Weryfikacja załączników dołączonych do płatności zalesieniowych.

Agencja Restrukturyzacji i Modernizacji Rolnictwa

Kreator wniosku o płatności 2020

WNIOSEK MAPA PODSUMOWANIE

Powierzchnie deklarywane do płatności zasieniowych

Grupa upraw	Nazwa składowej	Łączna powierzchnia deklarywana
Premia pielęgnacyjna i premia zasieniowa (PROW 2014-2020)	Premia pielęgnacyjna na gruntach w warunkach korzystnych	0,69 ha
Premia pielęgnacyjna i premia zasieniowa (PROW 2014-2020)	Premia zasieniowa	0,94 ha
Premia pielęgnacyjna i premia zasieniowa (PROW 2014-2020)	Premia pielęgnacyjna na gruntach o nachyleniu powyżej 12°	0,25 ha
Pierwsza premia pielęgnacyjna do gruntów z sukcesją naturalną (PROW 2014-2020)	Premia pielęgnacyjna na gruntach z wykorzystaniem sukcesji naturalnej	0,47 ha
Pomoc na zasialanie (PROW 2007-2013) – wniosek o wypłatę - ZAL713/I	Premia zasieniowa	0,71 ha

Załączniki Liczba załączników: 1

Plan\_zalesienia\_Uprawa1420SN\_dzialka\_63.docx  
Z0054 - Kopia planu zasialania potwierdzoną za zgodność z oryginałem przez nadleśniczego, który sporządził ten plan

Rozbieżności Liczba rozbieżności: 1

Lista rozbieżności z obsługiwane wniosku

Lista rozbieżności z poprzednich wniosków Rozwiń panel w celu pobrania rozbieżności z poprzednich wniosków.

Wróć do MAPY WYŚLIJ WNIOSEK

## Weryfikacja zgłoszonych rozbieżności.

Agencja Restrukturyzacji i Modernizacji Rolnictwa

Kreator wniosku o płatności 2020

WNIOSEK MAPA PODSUMOWANIE


Załączniki Liczba załączników: 1

Plan\_zalesienia\_Uprawa1420SN\_dzialka\_63.docx  
Z0054 - Kopia planu zasialania potwierdzoną za zgodność z oryginałem przez nadleśniczego, który sporządził ten plan  
Brak działek rolnych ZAL1420SN

Rozbieżności Liczba rozbieżności: 1

Lista rozbieżności z obsługiwane wniosku

0002\_ROZB\_1\_UPRAWA  
Wnioskowanie o pierwszą premię pielęgnacyjną do gruntów ze 100% sukcesją naturalną. 83 / 2700



Wróć do MAPY WYŚLIJ WNIOSEK

## 8. Masz błędy – popraw jeśli są zasadne.

W celu zapewnienia poprawności wprowadzania danych, pod ikonką wykrzyknika wyświetlana jest lista błędów powstałych podczas wypełniania wniosku. Należy zweryfikować, a następnie poprawić istniejące błędy.

**Błędy** Liczba błędów: 3

Na działce referencyjnej 020205\_2.0001.73 nie wyrysowano żadnej uprawy. Aby zgłosić uprawę do płatności należy narysować granicę uprawy oraz określić roślinę uprawną i wnioskowane płatności. W przypadku, gdy działka nie wchodzi w skład gospodarstwa należy ją usunąć z listy w zakładce MAPA

Suma pólzeń działek rolnych ZA,ZD zadeklarowanych na działce referencyjnej 020205\_2.0001.78 jest większa od sumy Powierzchni Zagospodarowania PZ\_O + PZ\_L

Suma pólzeń działek rolnych ZB,ZC zadeklarowanych na działce referencyjnej 020205\_2.0001.79 jest większa od sumy Powierzchni Zagospodarowania PZ\_O + PZ\_L

### Rodzaje błędów

Treść błędu: *Rolnik zaznaczył „Pomoc na zalesianie (PROW 2007-2013) - wniosek o wypłatę”, jednak nie zadeklarował żadnej działki rolnej z grupą upraw ZAL713/I.*

Błąd występuje gdy dla wnioskowanej płatności „Pomoc na zalesianie (PROW 2007-2013) - wniosek o wypłatę” nie istnieją wyrysowane działki rolne z zalesieniową grupą upraw ZAL713/I.

**Płatności zalesieniowe**

- Pomoc na zalesianie (PROW 2007-2013) – wniosek o wypłatę
- Premia pielęgnacyjna i premia zalesieniowa (PROW 2014-2020)
- Pierwsza premia pielęgnacyjna do gruntów z sukcesją naturalną (PROW 2014-2020)

**LISTA UPRAW**

- [0,18 ha] TUZ
- [0,14 ha] Uprawa na gruntach omych
- [0,96 ha] Uprawa na gruntach omych
- [1,05 ha] Uprawa na gruntach omych
- [2,96 ha] Uprawa na gruntach omych
- [0,22 ha] Uprawa ZAL1420
- [0,39 ha] Uprawa ZAL1420

**Błędy**

Dla działki rolnej ZA nie dostarczono wymaganego załącznika "Kopia planu zalesienia potwierdzona za zgodność z oryginałem przez nadleśniczego, który sporządził ten plan"

Dla działki rolnej ZD nie dostarczono wymaganego załącznika "Kopia planu zalesienia potwierdzona za zgodność z oryginałem przez nadleśniczego, który sporządził ten plan"

Rolnik zaznaczył "Pomoc na zalesianie (PROW 2007-2013) - wniosek o wypłatę", jednak nie zadeklarował żadnej działki rolnej z grupą upraw ZAL713/I.

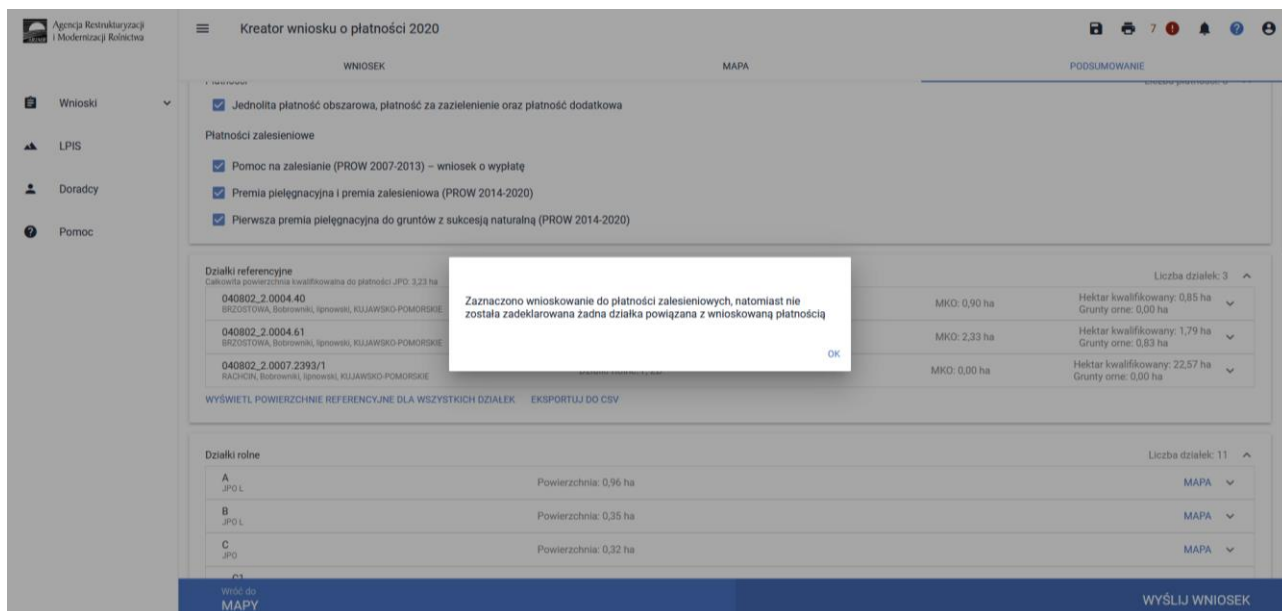
Treść błędu: *Rolnik zaznaczył „Premia pielęgnacyjna i premia zalesieniowa (PROW 2014-2020)”, jednak nie zadeklarował żadnej działki rolnej z grupą upraw ZAL1420 ani ZAL1420SN (bez pierwszorocznej).*

Błąd występuje gdy dla wnioskowanej płatności „Premia pielęgnacyjna i premia zalesieniowa (PROW 2014-2020)” nie istnieją wyrysowane działki rolne z zalesieniową grupą upraw ZAL1420 ani ZAL1420SN (bez pierwszorocznej).

Treść błędu: Rolnik zaznaczył "Pierwsza premia pielęgnacyjna do gruntów z sukcesją naturalną (PROW 2014-2020)", jednak nie zadeklarował żadnej działki z grupą upraw ZAL1420SN.

Błąd występuje gdy dla wnioskowanej płatności "Pierwsza premia pielęgnacyjna do gruntów z sukcesją naturalną (PROW 2014-2020)" nie istnieją wyrysowane działki rolne z zalesieniową grupą upraw ZAL1420SN pierwszoroczna.

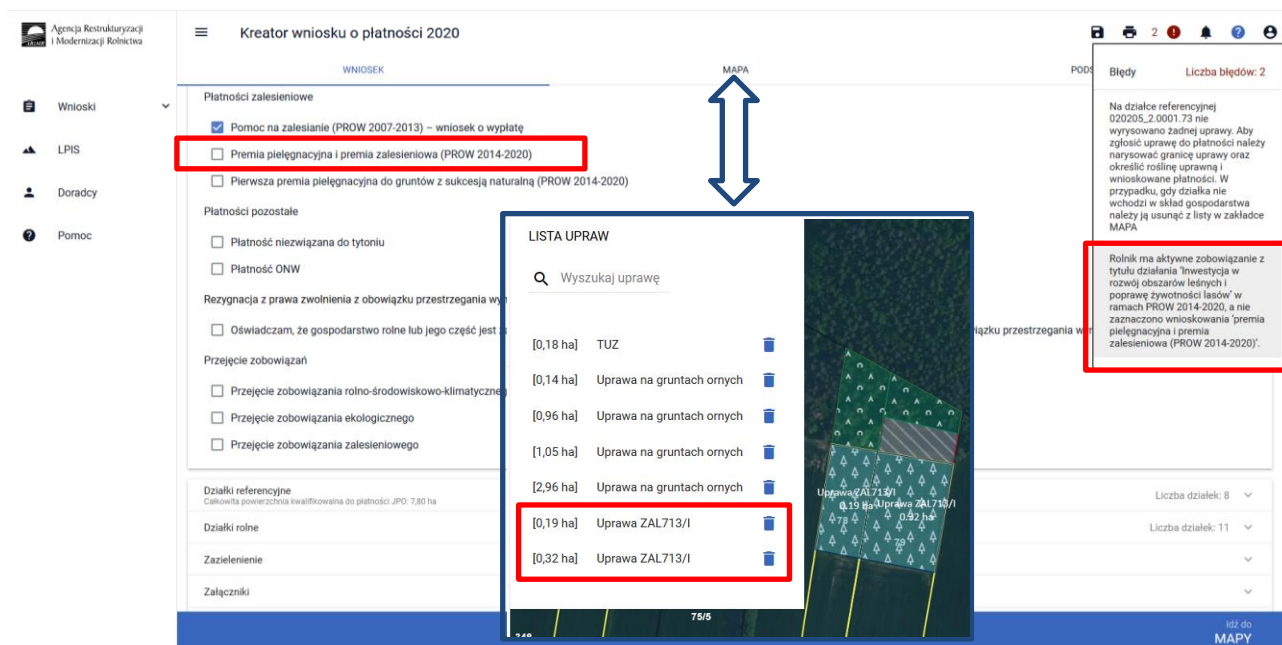
Dodatkowo w przypadku wystąpienia w/w błędów, rolnik podczas wysyłania wniosku jest informowany dodatkowym komunikatem „Zaznaczono wnioskowanie do płatności zalesieniowych, natomiast nie została zadeklarowana żadna działka powiązana z wnioskowaną płatnością”.



Treść błędu: *Rolnik ma aktywne zobowiązanie z tytułu działania 'Inwestycja w rozwój obszarów leśnych i poprawę żywotności lasów' w ramach PROW 2014-2020, a nie zaznaczono wnioskowania 'premia pielęgnacyjna i premia zalesieniowa (PROW 2014-2020)'.*

Błąd występuje gdy system wyszukał informację o aktywnych uczestnictwach ZAL1420, a w sekcji Płatności zalesieniowe nie zaznaczono wnioskowania ZAL1420.

Błąd występuje gdy system wyszukał informację o aktywnych uczestnictwach ZAL14/20SN i co najmniej dla jednego z nich różnica pomiędzy rokiem kampanii a rokiem rozpoczęcia uczestnictwa jest mniejsza lub równa 5, a w sekcji Płatności zalesieniowe nie zaznaczono wnioskowania ZAL14/20.



Treść błędu: *Rolnik ma aktywne zobowiązanie z tytułu działania 'Zalesianie gruntów rolnych oraz zalesianie gruntów innych niż rolne' w ramach PROW 2007-2013, a nie zaznaczono wnioskowania 'pomoc na zalesianie (PROW 2007-2013) - wniosek o wypłatę'.*

Błąd występuje gdy system wyszukał informację o aktywnych uczestnictwach ZAL713/I i co najmniej dla jednego z nich różnica pomiędzy rokiem kampanii a rokiem rozpoczęcia uczestnictwa jest mniejsza lub równa 15, a w sekcji Płatności nie zaznaczono wnioskowania ZAL713.

Treść błędu: *Na wniosku zaznaczono przejście zobowiązania zalesieniowego, a nie dołączono związanych z tym przejściem załączników.*

Błąd zgłaszany w przypadku zaznaczenia przejścia zobowiązania zalesieniowego i nie dołączenia żadnego z wymaganych załączników (numery załączników {Z0073, Z0074, Z0075, Z0076, Z0077} – patrz rozdział 11. transfery zalesieniowe – przez eWniosekPlus tylko dla PROW 2014-2020). Dołączenie przynajmniej jednego załącznika ze wskazanego zbioru nie uruchamia reguły błędu.

Treść błędu: *Zbiór załączników związanych z przejściem zobowiązania zalesieniowego jest nie kompletny lub jest niewłaściwy.*

Błąd zgłaszany w przypadku zaznaczenia przejścia zobowiązania zalesieniowego i dołączenia zestawu załączników różnego od:

- śmierć rolnika: Z0073 i Z0074 lub 0073 i Z0074 i Z0075
- następstwo prawne: Z0073 i Z0076
- przeniesienia własności gruntów: Z0073 i Z0077

Treść błędu: *Dołączony został załącznik związany z przejęciem zobowiązania zalesieniowego, a nie zaznaczono żadnego przejęcia zobowiązania zalesieniowego.*

Błąd zgłaszany w przypadku dołączenia przynajmniej jednego z załączników: Z0073, Z0074, Z0076, Z0077  
braku zaznaczenia jakiegokolwiek przejęcia zobowiązania.

Treść błędu: *Dołączony został załącznik związany z przejęciem zobowiązania zalesieniowego, a nie zaznaczono przejęcia tego zobowiązania*

Błąd zgłaszany w przypadku dołączenia załącznika Z0075 i braku zaznaczenia przejęcia zobowiązania zalesieniowego,

Treść błędu: *Suma pól działek rolnych ... (np. ZA,ZD) zadeklarowanych na działce referencyjnej... (np. 020205\_2.0001.78) jest większa od sumy Powierzchni Zagospodarowania PZ\_O + PZ\_L.*

Błąd weryfikowany dla każdej działki rolnej z zalesieniową grupą upraw (ZAL1420SN (bez pierwszorocznych), ZAL1420, ZAL713/I). Błąd pojawia się gdy suma wartości powierzchni PZ\_O + PZ\_L dla danej działki referencyjnej jest mniejsza do powierzchni zalesieniowej grupy upraw.

Treść błędu: *Dla działki rolnej ... (np. ZB) położonej na ... (np. 040802\_2.0004.40) suma składowych premii pielęgnacyjnej bez zabezpieczenia drzewek przed zwierzętami jest różna od powierzchni działki rolnej w granicach działki referencyjnej.*

Błąd się pojawia gdy suma składowych premii pielęgnacyjnej bez zabezpieczenia drzewek przed zwierzętami jest większa od 0.00 ha i jest różna od powierzchni położenia działki rolnej: Błąd weryfikowany dla każdego położenia działki rolnej na działce referencyjnej dla działek rolnych z zalesieniową grupą upraw (ZAL1420, ZAL1420SN).



Agencja Restrukturyzacji i Modernizacji Rolnictwa

Kreator wniosku o płatności 2020

WNIOSEK MAPA

ZB ZAL1420 Powierzchnia: 0,50 ha

Uwagi (opcjonalnie)

Położenie działki rolnej

040802\_2.0004.40 Powierzchnia: 0,50 ha

Wprowadzono nieprawidłowe dane

Suma składowych premii pielęgnacyjnej bez zabezpieczenia drzewek przed zwierzętami musi być zgodna z powierzchnią działki rolnej w granicach działki ewidencyjnej.

Premia pielęgnacyjna na gruntach		
w warunkach korzystnych	0,45	
o nachyleniu powyżej 12°	0	(ha)
erozyjnych	0	(ha)
erozyjnych o nachyleniu powyżej 12°	0	(ha)
o wykorzystaniem sukcesji naturalnej	0	(ha)
o nachyleniu powyżej 12° z wykorzystaniem sukcesji naturalnej	0	(ha)
Premia pielęgnacyjna		
zabezpieczenie drzewek regulariami	0	(ha)
Premia zalesieniowa		
zalesieniowa	0,5	(ha)

157.00 MAPY

Wygeneruj ten plik

Na wniosek zamierzono przejąć zobowiązania zalesieniowe, a nie dołączono związanych z tym przejęciem załączników

Zbiór załączników związanych z przejęciem zobowiązań zalesieniowych jest nie kompletny lub jest niewłaściwy

Dla działki rolnej ZB położonej na 040802\_2.0004.40 suma składowych premii pielęgnacyjnej bez zabezpieczenia drzewek przed zwierzętami jest różna od powierzchni działki rolnej w granicach działki ewidencyjnej.

Treść błędu: Dla działki rolnej ... (np. ZC) położonej na ... (np. 040802\_2.0004.61) premia zalesieniowa jest różna od powierzchni działki rolnej w granicach działki ewidencyjnej.

Błąd występuje gdy składowa płatności - premia zalesieniowa jest większa od 0.00 ha i jest różna od powierzchni położenia działki rolnej. Błąd weryfikowany dla każdego położenia działki rolnej na działce referencyjnej dla działek rolnych z grupą upraw ZAL713/I i ZAL1420.

Agencja Restrukturyzacji i Modernizacji Rolnictwa

Kreator wniosku o płatności 2020

WNIOSEK MAPA

ZA ZAL1420H Powierzchnia: 0,35 ha

ZB ZAL1420 Powierzchnia: 0,50 ha

ZC ZAL713I Powierzchnia: 0,96 ha

Numer decyzji:

Uwagi (opcjonalnie)

Położenie działki rolnej

040802\_2.0004.61 Powierzchnia: 0,96 ha

Wprowadzono nieprawidłowe dane

Premia zalesieniowa musi być zgodna z powierzchnią działki rolnej w granicach działki ewidencyjnej.

Premia zalesieniowa		
zalesieniowa	0,9	(ha)

157.00 MAPY

Wygeneruj ten plik

Na wniosek zamierzono przejąć zobowiązania zalesieniowe, a nie dołączono związanych z tym przejęciem załączników

Zbiór załączników związanych z przejęciem zobowiązań zalesieniowych jest nie kompletny lub jest niewłaściwy

Suma położenia działek rolnych ZB zadeklarowanych na działce referencyjnej 040802\_2.0004.40 jest większa od sumy Powierzchni Zagospodarowania PZ.3 + PZ.1. Jeżeli deklaracja jest zgodna ze stanem faktycznym, należy zgłosić rozbieżność i wniosek może zostać wyliczony z błędem

Dla działki rolnej ZC położonej na 040802\_2.0004.61 premia zalesieniowa jest różna od powierzchni działki rolnej w granicach działki ewidencyjnej.

## 9. Powiadomienia – ARiMR podpowiada istotne informacje.

Pod ikonką Powiadomienia ARiMR przygotowała dla rolników ważne informacje.

W przypadku gdy w kampanii 2019 rolnik wypełnił niekompletnie eWniosekPlus w zakresie płatności zalesieniowych (brak wnioskowań płatności zalesieniowych i brak wyrysowanych działek zalesieniowych dla Upraw ZAL), co spowodowało brak wnioskowania do tych płatności, aplikacja eWniosekPlus podpowiada o aktywnych zobowiązaniach zalesieniowych i możliwości wnioskowania o właściwe płatności.

Prezentowana informacja dla PROW 2007-2013:

*W ramach obsługi wniosku na rok 2020 dla działania Zalesianie gruntów rolnych 7/13 posiadasz ....(np. 5) aktywnych uczestnictw*

The screenshot shows the 'Kreator wniosku o płatności 2020' (2020 payment application creator) interface. On the right side, a notification is displayed, highlighted with a red box and a red arrow pointing to it. The notification text is as follows:

**Powiadomienia** Liczba: 1

2020-03-15 00:00  
W ramach obsługi wniosku na rok 2020 dla działania Zalesianie gruntów rolnych 7/13 posiadasz 5 aktywnych uczestnictw

The interface also shows a list of payment types on the left, including 'Płatność do powierzchni upraw roślin strączkowych na ziarno', 'Płatność do powierzchni upraw truskawek', 'Płatność do powierzchni upraw ziemniaków skrobiowych', 'Płatności do zwierząt', 'Płatności rolnośrodowiskowe', 'Płatności zalesieniowe', and 'Płatności pozostałe'. The 'Pomoc na zalesianie (PROW 2007-2013) - wniosek o wypłatę' option is selected.

Prezentowana informacja dla PROW 2014-2020:

*W ramach obsługi wniosku na rok 2020 dla działania Inwestycje w rozwój obszarów leśnych i poprawę żywotności lasów 14/20 posiadasz .....(np. 6) aktywnych uczestnictw*

Agencja Restrukturyzacji i Modernizacji Rolnictwa

Kreator wniosku o płatności 2020

WNIOSEK MAPA

Wnioski LPIS Doradcy Pomoc

Płatność do powierzchni upraw roślin strączkowych na ziarno  
 Płatność do powierzchni uprawy truskawek  
 Płatność do powierzchni uprawy ziemniaków skrobiowych

Płatności do zwierząt

Płatność do krów  
 Płatność do bydła  
 Płatność do owiec  
 Płatność do kóz

Płatności rolnośrodowiskowe

Płatność rolno-środowiskowo-klimatyczna (PROW 2014-2020)  
 Płatność ekologiczna (PROW 2014-2020)  
 Płatność dobrostanowa (PROW 2014-2020)

Płatności zalesieniowe

Pomoc na zalesianie (PROW 2007-2013) - wniosek o wypłatę  
 Premia pielęgnacyjna i premia zalesieniowa (PROW 2014-2020)  
 Pierwsza premia pielęgnacyjna do gruntów z sukcesją naturalną (PROW 2014-2020)

Płatności pozostałe

Płatność przeznaczana do tytułu

Idź do MAPY

Powiadomienia Liczba: 1

2020-03-15 00:00  
W ramach obsługi wniosku na rok 2020 dla działania Inwestycje w rozwój obszarów leśnych i poprawę żywotności lasów 14/20 posiadasz 6 aktywnych uczestnictw

2019-04-02 12:49  
Właśnie został złożony wniosek zawierający uprawę nachodzącą na uprawy w Twoim gospodarstwie.

2018-09-24 09:31  
Wniosek o numerze 070125125-PLA-18-0003 został wprowadzony przez pracownika ARIMR

*W ramach obsługi wniosku na rok 2020 dla działania Inwestycje w rozwój obszarów leśnych i poprawę żywotności lasów 14/20 z sukcesją naturalną posiadasz....(np. 5) aktywnych uczestnictw*

Agencja Restrukturyzacji i Modernizacji Rolnictwa

Kreator wniosku o płatności 2020

WNIOSEK MAPA

Wnioski LPIS Doradcy Pomoc

Płatność do powierzchni upraw roślin strączkowych na ziarno  
 Płatność do powierzchni uprawy truskawek  
 Płatność do powierzchni uprawy ziemniaków skrobiowych

Płatności do zwierząt

Płatność do krów  
 Płatność do bydła  
 Płatność do owiec  
 Płatność do kóz

Płatności rolnośrodowiskowe

Płatność rolno-środowiskowo-klimatyczna (PROW 2014-2020)  
 Płatność ekologiczna (PROW 2014-2020)  
 Płatność dobrostanowa (PROW 2014-2020)

Płatności zalesieniowe

Pomoc na zalesianie (PROW 2007-2013) - wniosek o wypłatę  
 Premia pielęgnacyjna i premia zalesieniowa (PROW 2014-2020)  
 Pierwsza premia pielęgnacyjna do gruntów z sukcesją naturalną (PROW 2014-2020)

Płatności pozostałe

Płatność przeznaczana do tytułu

Idź do MAPY

Powiadomienia Liczba: 1

2020-03-15 00:00  
W ramach obsługi wniosku na rok 2020 dla działania Inwestycje w rozwój obszarów leśnych i poprawę żywotności lasów 14/20 z sukcesją naturalną posiadasz 5 aktywnych uczestnictw

W przypadku zamkniętych zobowiązaniach zalesieniowych, do których rolnik nie ma już uprawnień do przyznania tych płatności, aplikacja eWniosekPlus informuje aby nie deklarować takich działek zalesieniowych dla Upraw ZAL.

Przyczyny zamkniętych zobowiązań to np.:

- przekazanie zobowiązania zalesieniowego na innego rolnika (transfer);
- zgłoszenie siły wyższej i rezygnacja z zobowiązania zalesieniowego;
- nieprawidłowości pokontrolne skutkujące wydaniem decyzji odmownej i zamknięciem programu zalesieniowego, itp.

Rolnicy dla których w kampanii 2019 z tytułu działania Zalesianie gruntów rolnych (Uprawa ZAL713/I) w ramach PROW 2007-2013 była wypłacona tylko premia pielęgnacyjna (w kampanii 2019 wypłacono ostatnie premie pielęgnacyjne dla zalesień PROW 2007-2013), oraz nie wypłacono premii zalesieniowej będą poinformowani o potrzebie zweryfikowania uprawnień do wypłaty premii zalesieniowej podczas wnioskowania w kampanii 2020. Rolnicy, którzy nie mieli dochodów z rolnictwa na właściwym poziomie (co najmniej 20% dla wnioskowań pierwszorocznych w kampanii 2007, oraz co najmniej 25% dla wnioskowań pierwszorocznych od kampanii 2008) od szóstego roku uczestnictwa nie posiadają uprawnień do wypłacania premii zalesieniowej i nie powinni składać wniosku o wypłatę pomocy na zalesianie (PROW 2007-2013).

Prezentowana informacja dla PROW 2007-2013:

*W ramach obsługi wniosku na rok 2020 dla działek rolnych...(np. ZA) zakończono wnioskowanie o premię zalesieniową – wskazane wyżej działki rolne powinny zostać po weryfikacji Wnioskodawcy usunięte z deklaracji na rok 2020.*

Agencja Restrukturyzacji i Modernizacji Rolnictwa

Kreator wniosku o płatności 2020

WNIOSEK MAPA

Wnioski

LPIS

Doradcy

Pomoc

Płatności

- Jednolita płatność obszarowa, płatność za zazielenienie oraz płatność dodatkowa
- Płatność dla młodych rolników

Płatności do upraw

- Płatność do powierzchni uprawy buraków cukrowych
- Płatność do powierzchni uprawy chmielu
- Płatność do powierzchni uprawy konopi włóknistych
- Płatność do powierzchni uprawy lnu
- Płatność do powierzchni uprawy pomidorów
- Płatność do powierzchni upraw roślin pastewnych
- Płatność do powierzchni upraw roślin strączkowych na ziarno
- Płatność do powierzchni uprawy truskawek
- Płatność do powierzchni uprawy ziemniaków skrobiowych

Płatności do zwierząt

- Płatność do krów
- Płatność do bydła
- Płatność do owiec

Powiadomienia Liczba: 2

2020-03-15 00:00  
W ramach obsługi wniosku na rok 2020 dla działek rolnych ZA zakończono wnioskowanie o premię zalesieniową – wskazane wyżej działki rolne powinny zostać po weryfikacji Wnioskodawcy usunięte z deklaracji na rok 2020.

2020-03-15 00:00  
W ramach obsługi wniosku na rok 2020 dla działania Zalesianie gruntów rolnych 7/13 posiadasz 1 aktywnych uczestnictw

2019-03-14 00:00  
Sprawdź czy deklarujesz zalesione grunty i masz uprawnienia do wypłaty premii zalesieniowej z tytułu działania Zalesianie gruntów

Idź do MAPY

## 10. Wystanie wniosku do ARiMR – zapoznaj się z ważnymi deklaracjami.

Jeśli wszystkie dane są prawidłowe, na ostatnim etapie należy potwierdzić poprawność danych.

Agencja Restrukturyzacji i Modernizacji Rolnictwa

Kreator wniosku o płatności 2020

WNIOSEK	MAPA	PODSUMOWANIE
	Grupa upraw	Nazwa skrajowej powierzchni deklarowana
Premia pielęgnacyjna i premia zalesieniowa (PROW 2014-2020)	Premia pielęgnacyjna na gruntach w warunkach korzystnych	0,69 ha
Premia pielęgnacyjna i premia zalesieniowa (PROW 2014-2020)	Premia zalesieniowa	0,94 ha
Premia pielęgnacyjna i premia zalesieniowa (PROW 2014-2020)	Premia pielęgnacyjna na gruntach o nachyleniu powyżej 12°	0,25 ha
Pierwsza premia pielęgnacyjna do gruntów z sukcesją naturalną (PROW 2014-2020)	Premia pielęgnacyjna na gruntach z wykorzystaniem sukcesji naturalnej	0,47 ha
Pomoc na zalesianie (PROW 2007-2013) – wniosek o wypłatę - ZAL713/1	Premia zalesieniowa	0,71 ha

Załączniki: Liczba załączników: 1

Plan\_zalesienia\_Uprawa1420SN\_dzialka\_63.docx  
Z0054 - Kopia planu zalesienia potwierdzoną za zgodność z oryginałem przez nadleśniczego, który sporządził ten plan

Rozbieżności: Liczba rozbieżności: 1

Lista rozbieżności z obsługiwane wniosku

Lista rozbieżności z poprzednich wniosków

Potwierdzam poprawność danych

WYŚLIJ WNIOSEK

W przypadku braku poprawy błędów, przy próbie wysłania wniosku zostanie wyświetlone okno ostrzegawcze informujące o błędach kontroli kompletności.

Agencja Restrukturyzacji i Modernizacji Rolnictwa

Kreator wniosku o płatności 2020

UWAGA

! We wniosku występują błędy kontroli kompletności. Uwaga! Brak poprawy błędów może skutkować zmniejszeniem lub odmową przyznania płatności. Jeśli chcesz zweryfikować wprowadzone dane naciśnij ANULUJ.

! Jeśli chcesz wysłać wniosek mimo istniejących błędów kontroli kompletności naciśnij OK aby przejść do oświadczeń.

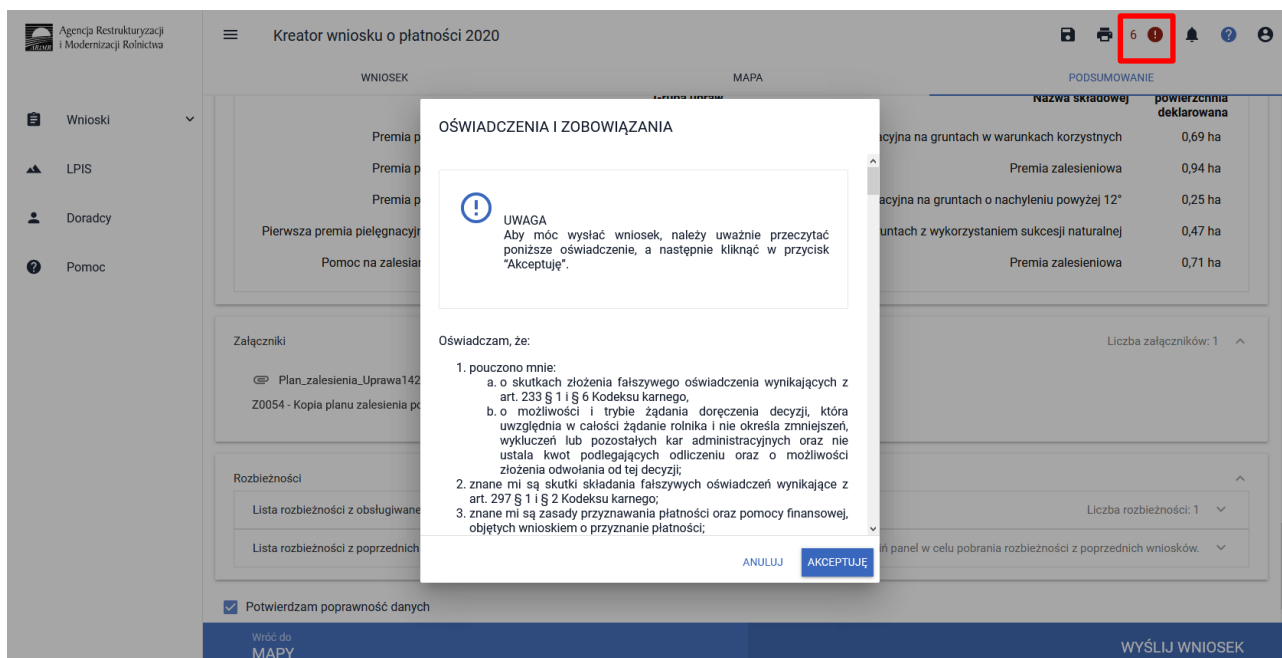
ANULUJ OK

Potwierdzam poprawność danych

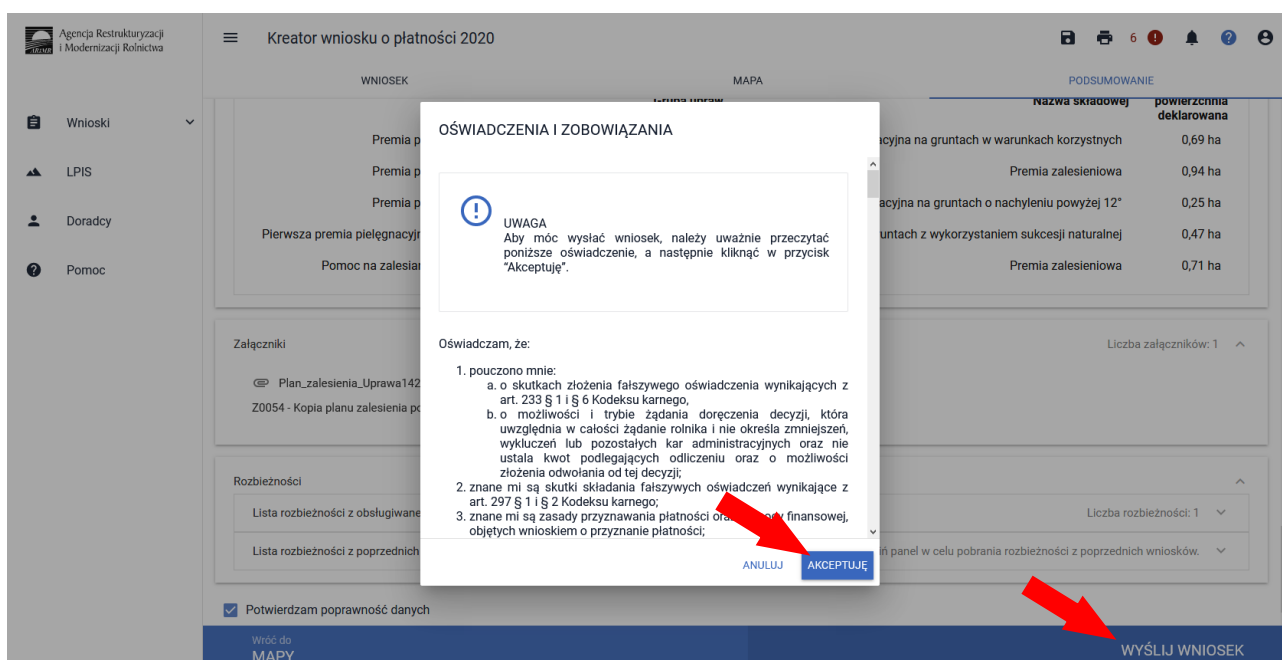
WYŚLIJ WNIOSEK

Poprawienie błędów kontroli kompletności usuwa ostrzeżenia o błędach kontroli kompletności.

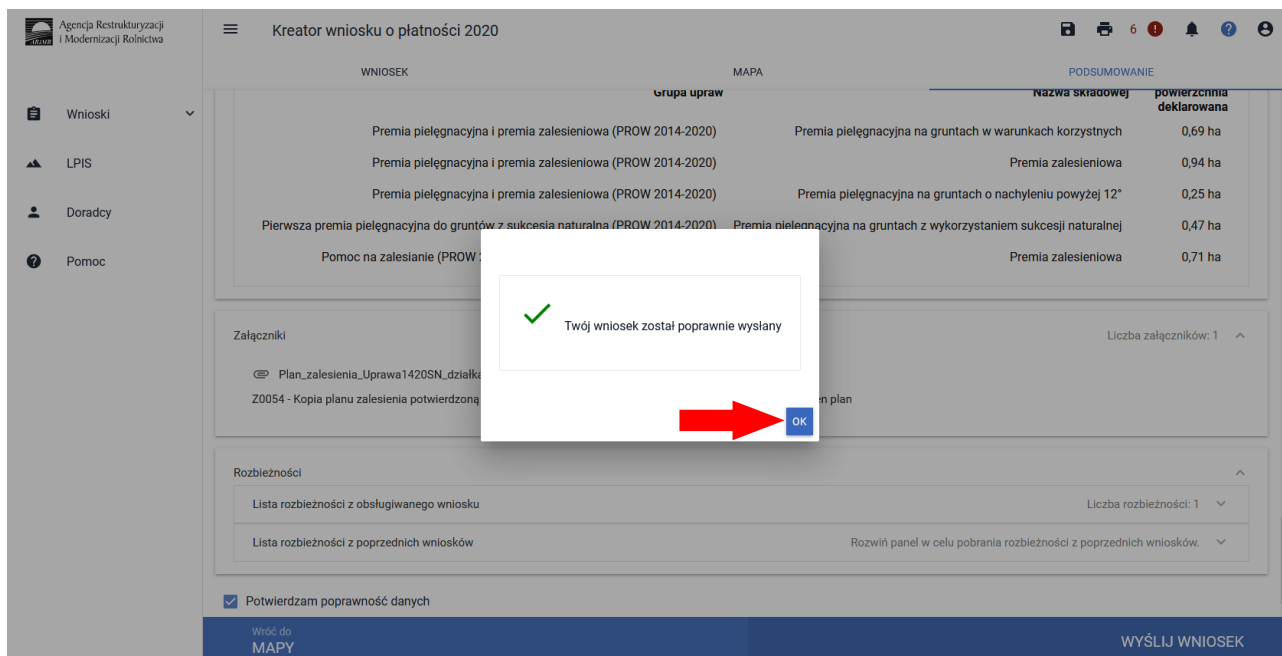
W sytuacji braku naprawy zgłoszonych błędów aplikacja nie blokuje możliwości przesłania do ARiMR wniosku zawierającego błędy.



Po użyciu przycisku WYŚLIJ WNIOSEK aplikacja wyświetli formularz prezentujący wszystkie OŚWIADCZENIA I ZOBOWIĄZANIA rolnika, zamieszczone na ostatniej stronie papierowego formularza wniosku. Po zapoznaniu się z treścią formularza, oraz zaznaczeniu właściwych checkboxów należy użyć przycisku „Akceptuję” co spowoduje wysłanie wniosku do ARiMR.

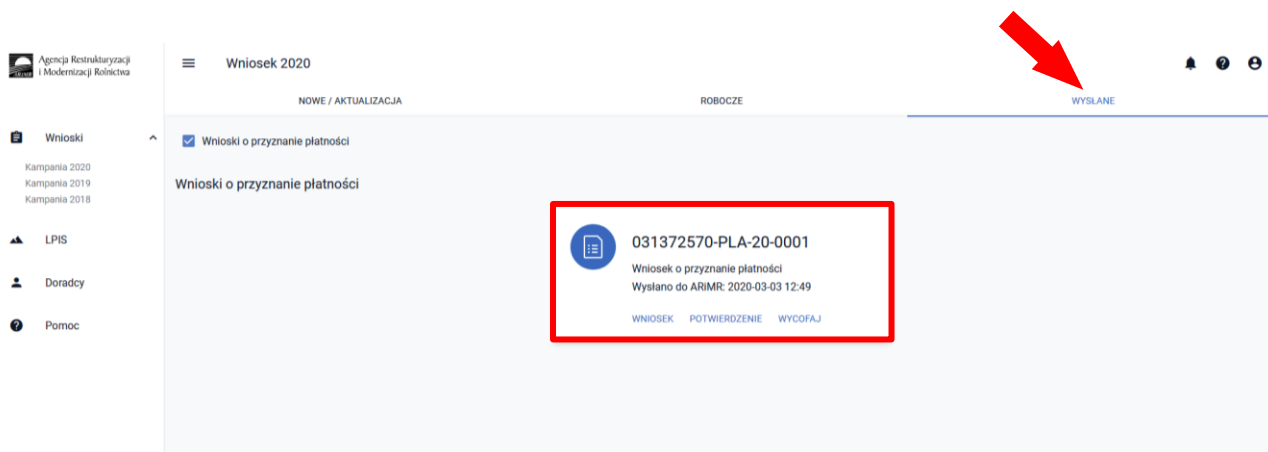


Po wciśnięciu przycisku Akceptuję pojawia się komunikat o poprawności wysłaniu wniosku.



W przeglądzie wniosków na zakładce WYŚLANE znajdują się informacje o wysłanym wniosku:

- nr wniosku
- data i godzina wysłania
- status wniosku



## 11. Transfery zalesieniowe – przez eWniosekPlus tylko dla PROW 2014-2020.

Przeniesienie własności zalesionych gruntów objętych zobowiązaniem zalesieniowym albo śmierci albo następstwa prawnego, które nastąpiło po doręczeniu rolnikowi decyzji w sprawie o przyznanie premii pielęgnacyjnej i premii zalesieniowej (PROW 2014-2020).

W przypadku przeniesienia własności zalesionych gruntów objętych zobowiązaniem zalesieniowym albo śmierci albo następstwa prawnego, które nastąpiło po doręczeniu rolnikowi decyzji w sprawie o przyznanie premii pielęgnacyjnej i premii zalesieniowej (PROW 2014-2020) za poprzedni rok, lecz zanim rolnik ten złożył wniosek o przyznanie tych premii w 2019 r., rolnik może przejąć zobowiązanie zalesieniowe składając wniosek o przyznanie płatności.

The screenshot shows the 'Kreator wniosku o płatności 2020' interface. On the left, there is a navigation menu with 'Wnioski' selected. The main area contains several sections with checkboxes: 'Premia pielęgnacyjna i premia zalesieniowa (PROW 2014-2020)', 'Premia pielęgnacyjna do gruntów z sukcesją naturalną (PROW 2014-2020)', 'Płatności pozostałe' (including 'Płatność niezwiązana do tytoniu' and 'Płatność ONW'), 'System dla małych gospodarstw' (with a statement checkbox), and 'Przejęcie zobowiązań' (including 'Przejęcie zobowiązania rolno-środowiskowo-klimatycznego', 'Przejęcie zobowiązania ekologicznego', and 'Przejęcie zobowiązania zalesieniowego'). The last checkbox is checked and highlighted with a red box. Below this are sections for 'Działy referencyjne', 'Działy rolne', 'Zazielenie', 'Załączniki', and 'Rozbieżności'. A blue bar at the bottom right contains the text 'Idź do MAPY'.

Wniosek o przyznanie płatności składany jest przez spadkobiercę albo następcę prawnego albo nowego właściciela w przypadku, gdy po doręczeniu decyzji w sprawie o przyznanie pierwszej premii pielęgnacyjnej lub pierwszej premii zalesieniowej:

- 1) nastąpiła śmierć rolnika, który złożył wniosek o przyznanie pierwszej premii pielęgnacyjnej lub pierwszej premii zalesieniowej,
- 2) nastąpiło rozwiązanie albo przekształcenie rolnika lub wystąpienia innego zdarzenia prawnego, w wyniku których zaistniało następstwo prawne, który złożył wniosek o przyznanie pierwszej premii pielęgnacyjnej lub pierwszej premii zalesieniowej,
- 3) nastąpiło przeniesienie, w wyniku umowy sprzedaży lub innej umowy, własności gruntów objętych zobowiązaniem rolnika, do pielęgnacji zalesienia wykonanego na gruncie lub zalesienia występującego na gruncie wskutek sukcesji naturalnej zgodnie z wymogami planu zalesienia, przez 5 lat od dnia złożenia wniosku o przyznanie pierwszej premii pielęgnacyjnej oraz utrzymania zalesienia wykonanego na gruncie przez 12 lat od dnia złożenia wniosku o przyznanie pierwszej premii zalesieniowej, który złożył wniosek o przyznanie pierwszej premii pielęgnacyjnej lub pierwszej premii zalesieniowej.

W powyższych przypadkach obsługa wypełnienia wniosku przez aplikację eWniosekPlus nie odbiega od standardowego przebiegu wypełnienia poszczególnych zakładów, w przypadku ubiegania się o przyznanie premii pielęgnacyjnej i premii zalesieniowej, jak zostało to opisane w niniejszej Instrukcji. Należy jednak pamiętać o dodaniu wszystkich załączników, odpowiednich dla poszczególnych przypadków przejęcia zobowiązania (opisanych poniżej), wybierając za każdym razem załącznik o właściwej nazwie.

Ad. 1 **Śmierć rolnika**, która nastąpiła po doręczeniu decyzji w sprawie o przyznanie pierwszej premii pielęgnacyjnej lub pierwszej premii zalesieniowej.

W przypadku śmierci rolnika, która nastąpiła po doręczeniu decyzji w sprawie o przyznanie premii pielęgnacyjnej lub premii zalesieniowej za poprzedni rok, lecz zanim rolnik ten złożył wniosek o przyznanie premii pielęgnacyjnej lub premii zalesieniowej za dany rok, spadkobierca rolnika składa wniosek o przyznanie odpowiednio premii pielęgnacyjnej lub premii zalesieniowej w terminie 7 miesięcy od dnia otwarcia spadku.

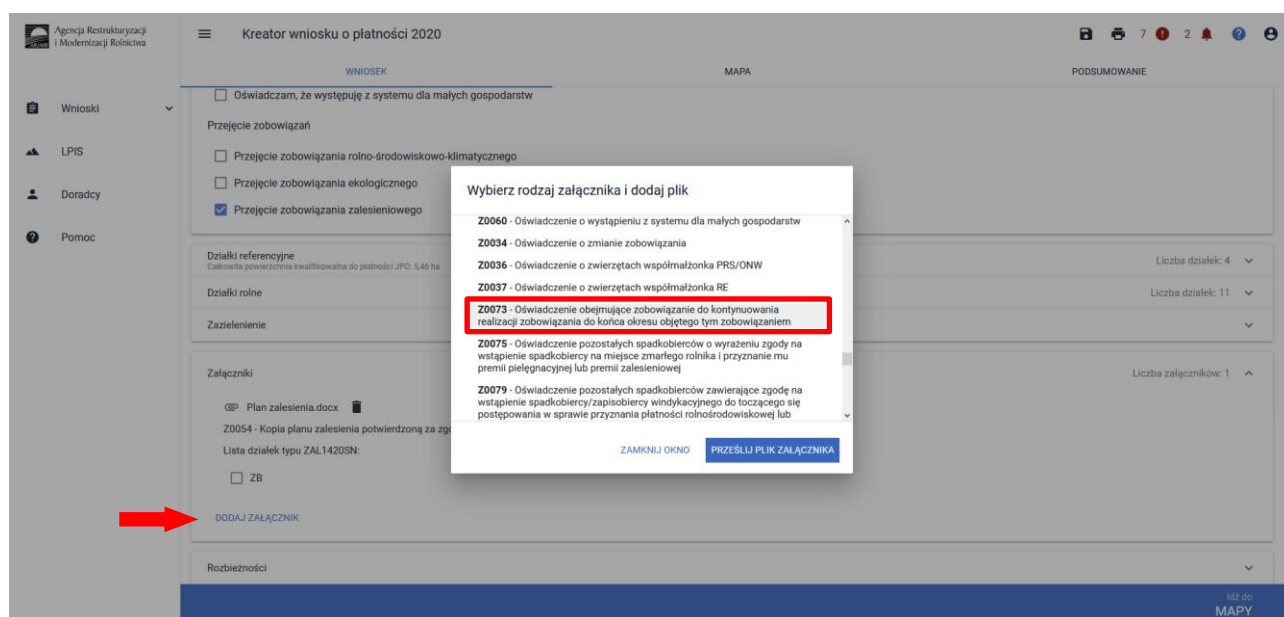


Premia pielęgnacyjna i premia zalesieniowa za dany rok mogą zostać przyznane spadkobiercy rolnika, jeżeli spadkobierca ten złożył wniosek, w terminie określonym do składania wniosków o przyznanie płatności bezpośredniej w rozumieniu przepisów o płatnościach w ramach systemów wsparcia bezpośredniego.

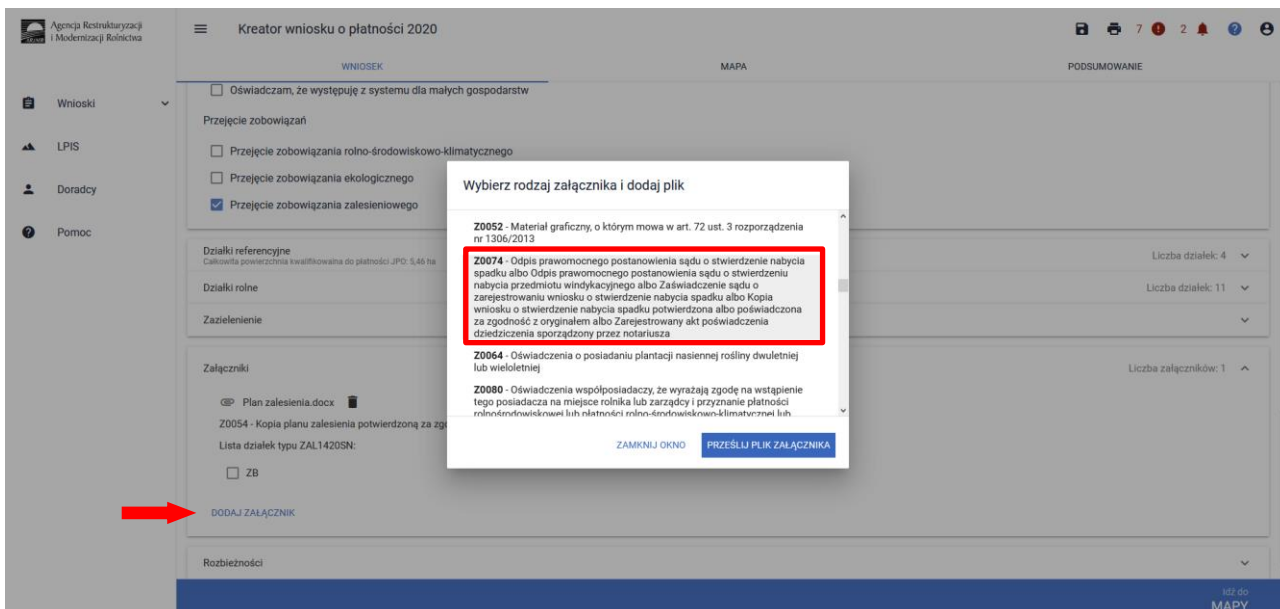
Jeżeli spadkobierca rolnika złożył wniosek, przed upływem terminu 7 miesięcy od dnia otwarcia spadku, lecz w terminie innym niż określony do składania wniosków o przyznanie płatności bezpośredniej w rozumieniu przepisów o płatnościach w ramach systemów wsparcia bezpośredniego, nie przyznaje się premii pielęgnacyjnej i premii zalesieniowej za dany rok, a spadkobierca rolnika jest uprawniony do ubiegania się o przyznanie odpowiednio premii pielęgnacyjnej lub premii zalesieniowej za następne lata.

**W przypadku śmierci** - do wniosku poza materiałem graficznym powinny zostać dołączone następujące załączniki:

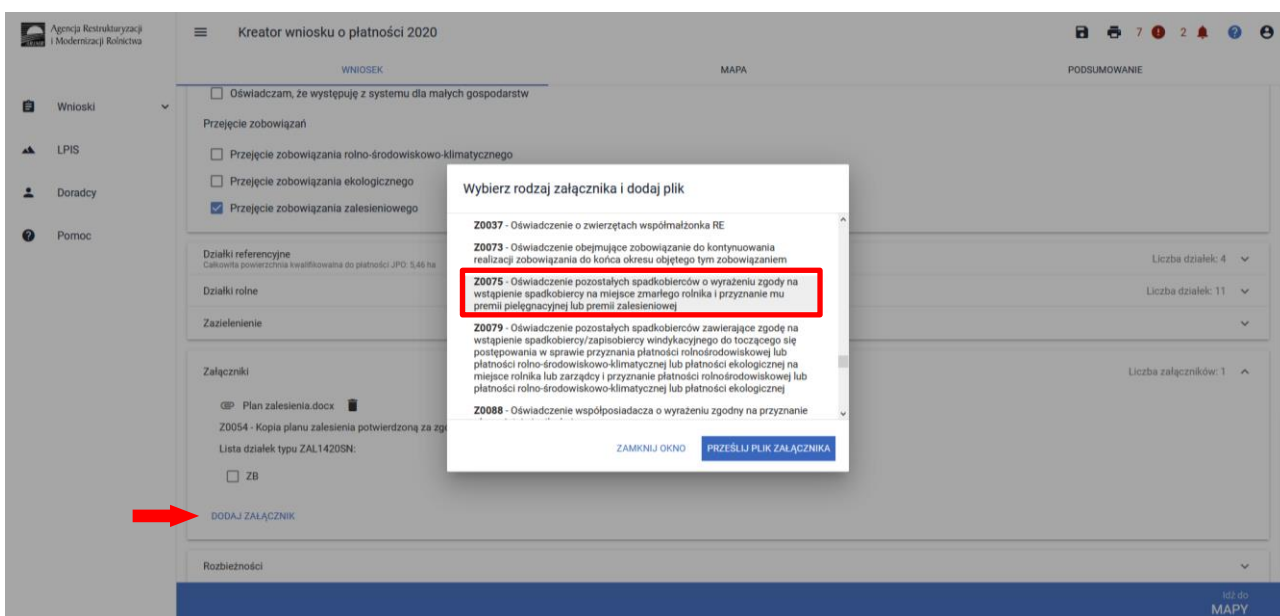
- ✓ oświadczenie, złożone na formularzu udostępnionym przez Agencję, obejmujące zobowiązanie do kontynuowania realizacji zobowiązania podjętego przez tego rolnika do końca okresu objętego tym zobowiązaniem



- ✓ odpis prawomocnego postanowienia sądu o stwierdzenie nabycia spadku albo
- ✓ w przypadku gdy nie zostało zakończone postępowanie sądowe o stwierdzenie nabycia spadku: zaświadczenie sądu o zarejestrowaniu wniosku o stwierdzenie nabycia spadku albo kopię wniosku o stwierdzenie nabycia spadku:
  - potwierdzoną za zgodność z oryginałem przez sąd albo
  - poświadczoną za zgodność z oryginałem przez notariusza albo potwierdzoną za zgodność z oryginałem przez upoważnionego pracownika Agencji wraz z potwierdzeniem nadania tego wniosku w polskiej placówce pocztowej operatora wyznaczonego w rozumieniu ustawy z dnia 23 listopada 2012 r. – *Prawo pocztowe*, albo kopią tego potwierdzenia poświadczoną za zgodność z oryginałem przez notariusza albo potwierdzoną za zgodność z oryginałem przez upoważnionego pracownika Agencji, albo
  - zarejestrowany akt poświadczenia dziedziczenia sporządzony przez notariusza.



Jeżeli z postanowienia sądu o stwierdzeniu nabyciu spadku albo z zarejestrowanego aktu poświadczania dziedziczenia sporządzonego przez notariusza wynika, iż uprawnionych do nabycia spadku jest więcej niż jeden spadkobierca rolnika, spadkobierca rolnika dołącza do wniosku o przyznanie premii pielęgnacyjnej lub premii zalesieniowej, albo składa wraz z odpisem prawomocnego postanowienia sądu o stwierdzeniu nabycia spadku – oświadczenia pozostałych spadkobierców rolnika, o wyrażeniu zgody na wstąpienie tego spadkobiercy na miejsce zmarłego rolnika i przyznanie mu premii pielęgnacyjnej lub premii zalesieniowej. Zgoda pozostałych spadkobierców nie jest potrzebna, jeżeli miała być wyrażona przez małoletniego, a wniosek został złożony przez spadkobiercę rolnika będącego przedstawicielem ustawowym tego małoletniego.



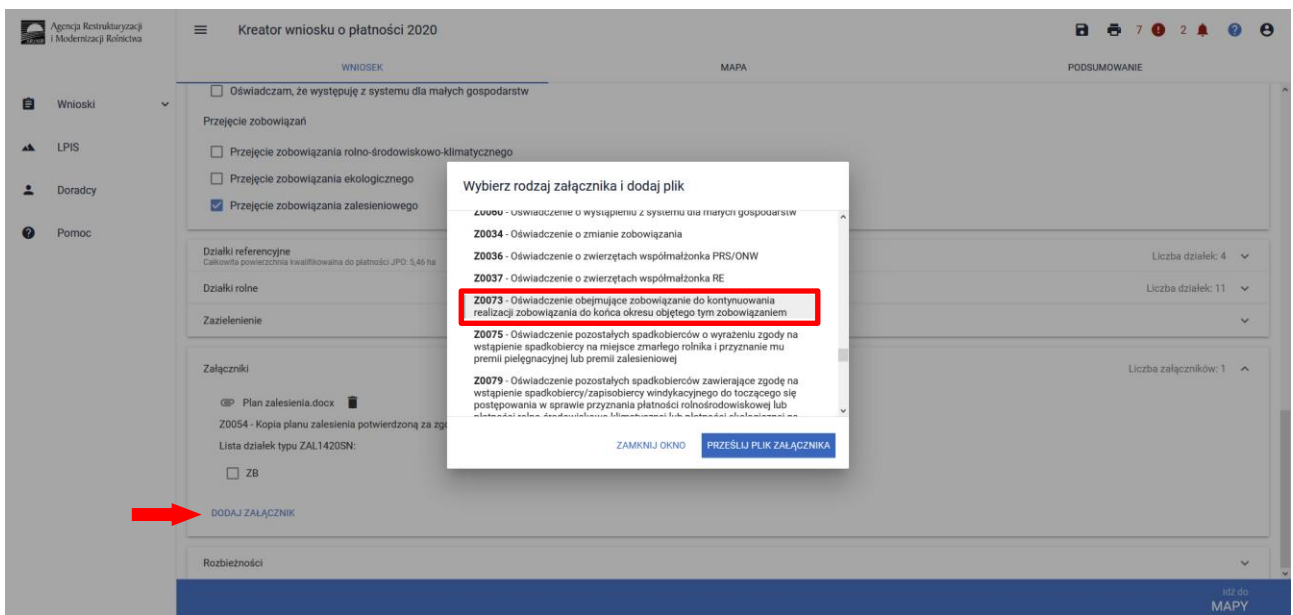
**Ad. 2 Następstwo prawne**, które nastąpiło po doręczeniu decyzji w sprawie o przyznanie pierwszej premii pielęgnacyjnej lub pierwszej premii zalesieniowej.

W przypadku rozwiązania albo przekształcenia rolnika lub wystąpienia innego zdarzenia prawnego, w wyniku których zaistniało następstwo prawne, z wyłączeniem śmierci rolnika, która nastąpiła po doręczeniu decyzji w sprawie o przyznanie premii pielęgnacyjnej lub premii zalesieniowej za poprzedni rok, lecz zanim rolnik ten złożył wniosek o przyznanie premii pielęgnacyjnej lub premii zalesieniowej za dany rok, następca prawny rolnika składa wniosek o przyznanie odpowiednio premii pielęgnacyjnej lub premii zalesieniowej w terminie 7 miesięcy od dnia wystąpienia zdarzenia prawnego, w wyniku którego zaistniało następstwo prawne.

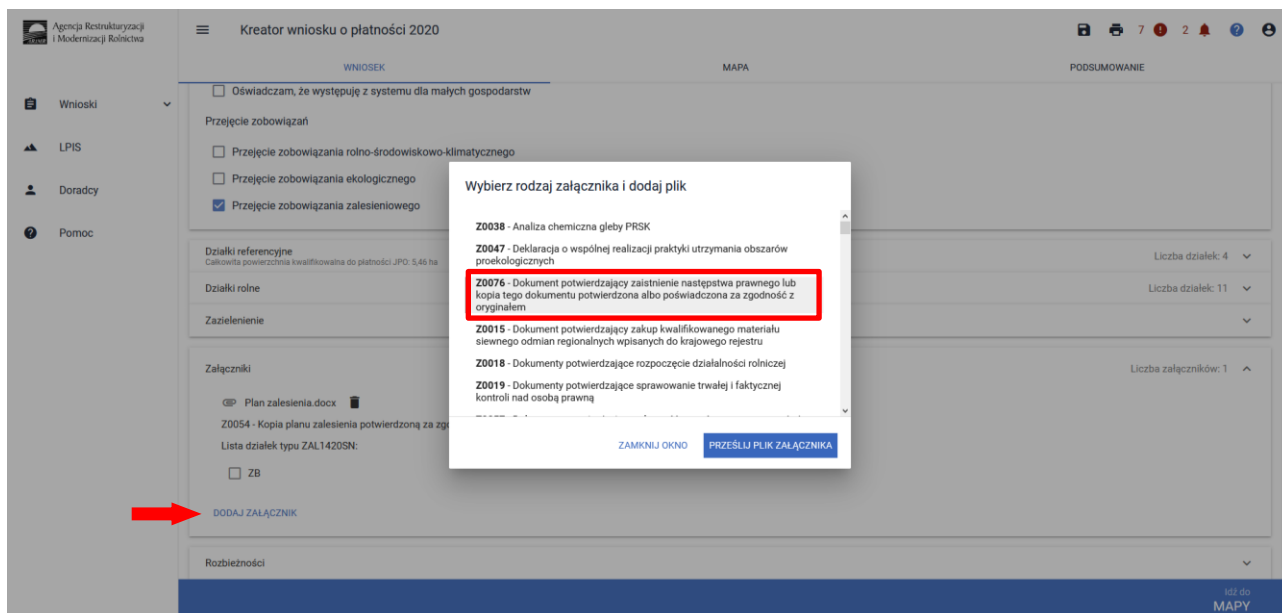
Premia pielęgnacyjna i premia zalesieniowa za dany rok mogą zostać przyznane następcy prawnemu rolnika, jeżeli następca ten złożył wniosek, w terminie określonym do składania wniosków o przyznanie płatności bezpośredniej w rozumieniu przepisów o płatnościach w ramach systemów wsparcia bezpośredniego. Jeżeli następca prawny rolnika złożył wniosek, przed upływem terminu 7 miesięcy od dnia wystąpienia zdarzenia prawnego, w wyniku którego zaistniało następstwo prawne, lecz w terminie innym niż określony do składania wniosków o przyznanie płatności bezpośredniej w rozumieniu przepisów o płatnościach w ramach systemów wsparcia bezpośredniego, nie przyznaje się premii pielęgnacyjnej i premii zalesieniowej za dany rok, a następca prawny rolnika jest uprawniony do ubiegania się o przyznanie odpowiednio premii pielęgnacyjnej lub premii zalesieniowej za następne lata.

**W przypadku następstwa prawnego** - do wniosku poza materiałem graficznym powinny zostać dołączone następujące załączniki:

- ✓ oświadczenie, złożone na formularzu udostępnionym przez Agencję, obejmujące zobowiązanie do:
  - kontynuowania realizacji zobowiązania, podjętego przez tego rolnika do końca okresu objętego tym zobowiązaniem,
  - zapłaty na rzecz Agencji równowartości kwoty premii pielęgnacyjnej i premii zalesieniowej uzyskanej przez tego rolnika, jaką rolnik ten byłby obowiązany zwrócić, gdyby w trakcie realizacji zobowiązania, przez tego rolnika wystąpiły okoliczności stanowiące podstawę zwrotu odpowiednio premii pielęgnacyjnej lub premii zalesieniowej,



- ✓ dokument potwierdzający zaistnienie następstwa prawnego albo kopię tego dokumentu poświadczoną za zgodność z oryginałem przez notariusza albo potwierdzoną za zgodność z oryginałem przez upoważnionego pracownika Agencji.



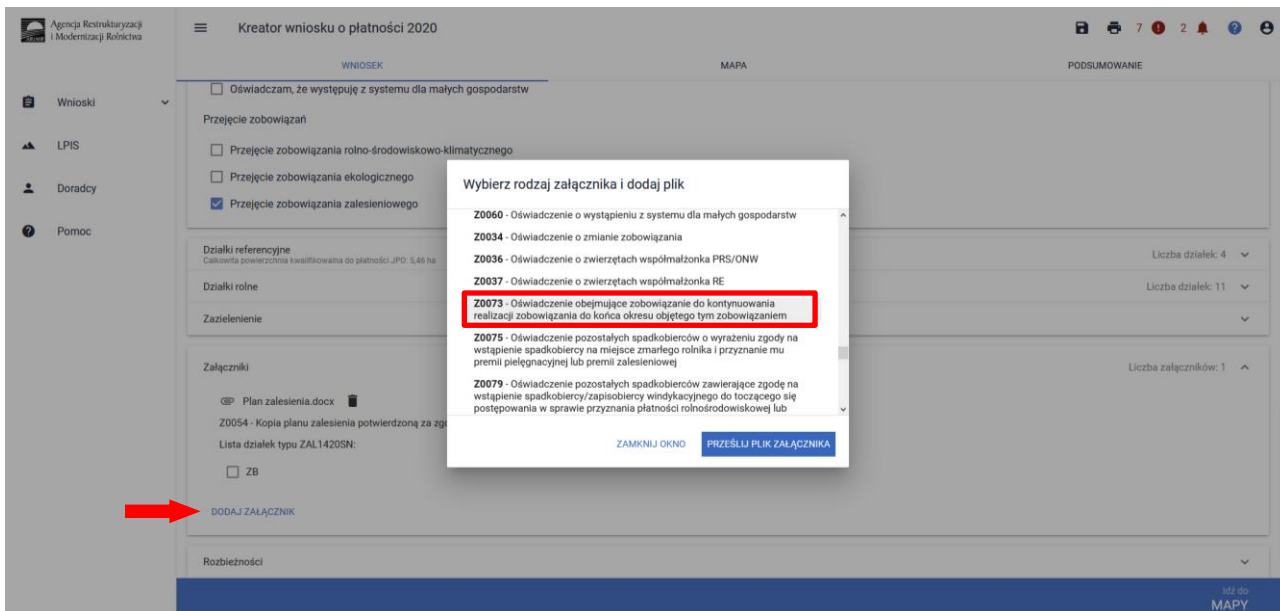
**Ad. 3 Przeniesienie własności gruntów** objętych wnioskiem, które nastąpiło po doręczeniu decyzji w sprawie o przyznanie pierwszej premii pielęgnacyjnej lub pierwszej premii zalesieniowej.

W przypadku przeniesienia własności gruntów objętych zobowiązaniem podjętym przez rolnika, które nastąpiło po doręczeniu decyzji w sprawie o przyznanie premii pielęgnacyjnej lub premii zalesieniowej za poprzedni rok, lecz zanim rolnik ten złożył wniosek o przyznanie premii pielęgnacyjnej lub premii zalesieniowej za dany rok, nowy właściciel tych gruntów składa wniosek o przyznanie odpowiednio premii pielęgnacyjnej lub premii zalesieniowej w terminie 7 miesięcy od dnia przeniesienia własności tych gruntów. Premia pielęgnacyjna i premia zalesieniowa za dany rok mogą zostać przyznane nowemu właścicielowi gruntów, jeżeli właściciel ten złożył wniosek, w terminie określonym do składania wniosków o przyznanie płatności bezpośredniej w rozumieniu przepisów o płatnościach w ramach systemów wsparcia bezpośredniego.

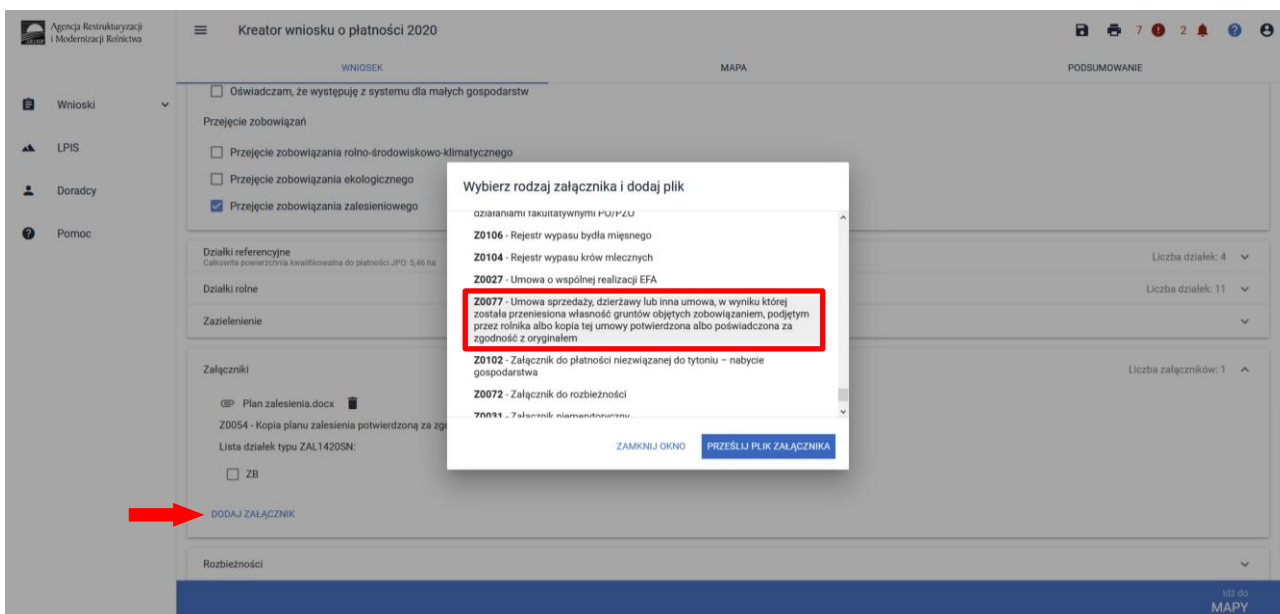
Jeżeli nowy właściciel tych gruntów złożył wniosek, przed upływem terminu 7 miesięcy od dnia przeniesienia, w wyniku umowy sprzedaży lub innej umowy, własności gruntów objętych zobowiązaniem, lecz w terminie innym niż określony do składania wniosków o przyznanie płatności bezpośredniej w rozumieniu przepisów o płatnościach w ramach systemów wsparcia bezpośredniego, nie przyznaje się premii pielęgnacyjnej i premii zalesieniowej za dany rok, a nowy właściciel jest uprawniony do ubiegania się o przyznanie odpowiednio premii pielęgnacyjnej lub premii zalesieniowej za następne lata.

**W przypadku przeniesienia własności gruntów** - do wniosku poza materiałem graficznym powinny zostać dołączone następujące załączniki:

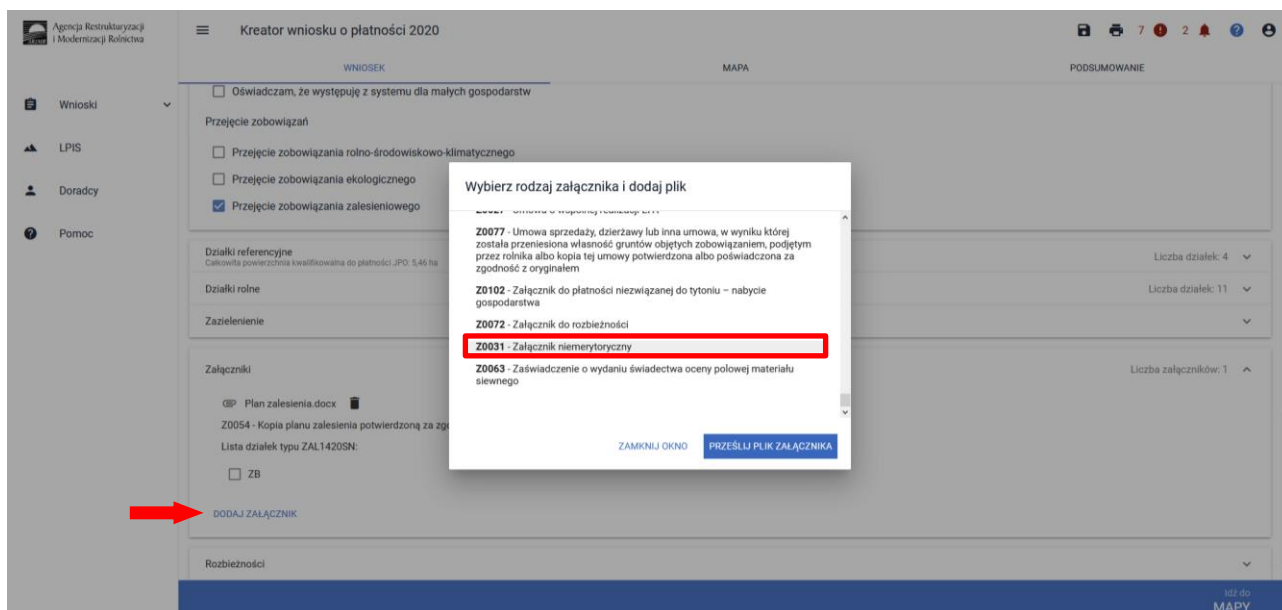
- ✓ oświadczenie, złożone na formularzu udostępnionym przez Agencję, obejmujące zobowiązanie do:
  - kontynuowania realizacji zobowiązania, podjętego przez tego rolnika do końca okresu objętego tym zobowiązaniem,
  - zapłaty na rzecz Agencji równowartości kwoty premii pielęgnacyjnej i premii zalesieniowej uzyskanej przez tego rolnika, jaką rolnik ten byłby obowiązany zwrócić, gdyby w trakcie realizacji zobowiązania, przez tego rolnika wystąpiły okoliczności stanowiące podstawę zwrotu odpowiednio premii pielęgnacyjnej lub premii zalesieniowej,



- ✓ umowę sprzedaży lub inną umowę, w wyniku której została na niego przeniesiona własność gruntów objętych zobowiązaniem, podjętym przez rolnika, albo kopię tej umowy poświadczoną za zgodność z oryginałem przez notariusza albo potwierdzoną za zgodność z oryginałem przez upoważnionego pracownika Agencji.



W przypadku gdy istnieje potrzeba dodania załącznika spoza w/w dokumentów należy go dodać poprzez wybór **Z0031 – Załącznik niemerytoryczny**.



### UWAGA!

Dla pomocy na zalesienie PROW 2007-2013 dotyczącej przejęcia zobowiązania zalesieniowego, przepisy prawa nie umożliwiają złożenia deklaracji przez eWniosekPlus,. Wobec powyższego należy tego dokonać w formie papierowej zaznaczając cel złożenia: przejęcie zobowiązania zalesieniowego.

I. CEL ZŁOŻENIA <sup>1)</sup>				
<input type="checkbox"/> Wniosek	<input type="checkbox"/> Zmiana do wniosku <sup>13)</sup>	<input type="checkbox"/> Korekta wniosku	<input type="checkbox"/> Wycofanie części wniosku	<input type="checkbox"/> Wycofanie całego wniosku
Przejęcie zobowiązań:				
<input type="checkbox"/> rolno-środowiskowo-klimatycznego <sup>14)</sup>	<input type="checkbox"/> ekologicznego <sup>14)</sup>	<input type="checkbox"/> zalesieniowego <sup>15)</sup>		

Informacje w zakresie przejęcia zobowiązania zalesieniowego PROW 2007-2013 znajdują się w poniższej lokalizacji:

<https://www.arimr.gov.pl/pomoc-unijna/prow-2014-2020/dzialanie-8-inwestycje-w-rozwoj-obszarow-lesnych-i-poprawe-zywnosci-lasow/premia-pielegnacyjna-i-premia-zalesieniowa/2020-zasady-ubiegania-sie-o-przyznanie-premii-pielegnacyjnej-lub-premii-zalesieniowej-2020.html>