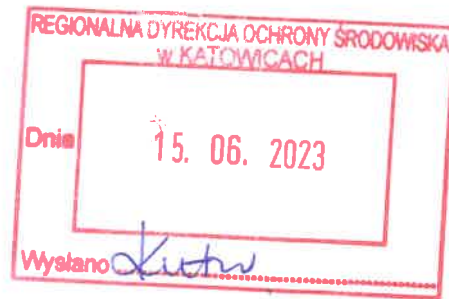




**REGIONALNY DYREKTOR
OCHRONY ŚRODOWISKA
W KATOWICACH**



Katowice, 14 czerwca 2023 r.

WPN.712.1.2023.DS.1

**Generalna Dyrekcja Dróg Krajowych
i Autostrad Oddział Katowice**
ul. Myśliwska 5
40-017 Katowice

WYSTĄPIENIE POKONTROLNE

Na podstawie art. 123 ust. 1 Ustawy z dnia 16 kwietnia 2004 r. o ochronie przyrody (Dz. U. z 2022 r., poz. 916 z późn. zm.), działający z upoważnienia Regionalnego Dyrektora Ochrony Środowiska w Katowicach pracownicy tut. Dyrekcji, 20 kwietnia 2023 r. przeprowadzili kontrolę, której przedmiotem było sprawdzenie zgodności prowadzonych robót w trakcie budowy drogi ekspresowej S1 (dawniej S69) Bielsko-Biała - Żywiec - Zwardoń, odcinek Przybędza - węzeł Milówka (Obejście Węgierskiej Górki) z warunkami określonymi w: decyzji środowiskowej Regionalnego Dyrektora Ochrony Środowiska w Katowicach znak: RDOŚ-24-WOŚ/66130/67/08/TJ z 5 października 2009 r.; decyzji środowiskowej Regionalnego Dyrektora Ochrony Środowiska w Katowicach znak: WOŚ.4200.6.2016.RK1.7 z 31 stycznia 2017 r. oraz postanowieniu Regionalnego Dyrektora Ochrony Środowiska w Katowicach znak: WOŚ-4242.93.2017.RK1.9 z 13 listopada 2017 r.

W trakcie kontroli stwierdzono nieprawidłowości, w związku z tym przekazuję Państwu niniejsze wystąpienie pokontrolne wraz z następującymi zaleceniami:

1. Należy niezwłocznie naprawić stwierdzone nieprawidłowości w wygradzeniach herpetologicznych tymczasowych tj. brak przewieszki, rozerwany materiał, nieszczelności u podstawy – brak właściwego zagłębienia w gruncie, niestabilność płotka - z uwagi na naprężenia powodowane przez namul, szczególnie w rejonie węzła Przybędza oraz w rejonie estakady EST-4 (wygradzone siedlisko kumaka górskiego – rozlewisko).
2. Należy skutecznie zabezpieczyć przed dopływem i przenikaniem zanieczyszczeń mineralnych siedlisko kumaka górskiego *Bombina variegata* – rozlewisko w rejonie estakady EST-4.
3. Należy ponownie skontrolować drzewa nieprzeznaczone do wycinki rosnące w sąsiedztwie placu budowy biorąc pod uwagę zagrożenia uszkodzeniami mechanicznymi i chemicznymi, w lokalizacji estakady EST-1 w km ok. 28+790, gdzie stwierdzono ryzyko osunięcia się gruntu ziemnego i skalnego w obręb drzew, a także odstonięcie i niezabezpieczenie systemu korzeniowego buka *Fagus L.* oraz w km ok.

29+100 w rejonie strumienia, gdzie stwierdzono założenie desek między drzewami oraz częściowe zalanie jednego pnia drzewa betonem.

Wszelkie stwierdzone nieprawidłowości w odniesieniu do drzew należy usunąć oraz zabezpieczyć drzewa zgodnie z poniższymi wytycznymi we współpracy z nadzorem przyrodniczym – specjalista botanik.

Drzewa znajdujące się w obrębie inwestycji, nieprzeznaczone do wycinki, należy zabezpieczyć przed uszkodzeniami mechanicznymi lub chemicznymi w następujący sposób:

- 1) pnie drzew, gdzie w rejonie rzutów ich koron konieczne będzie wykonywanie prac ziemnych, budowlanych oraz ruch pojazdów, zabezpieczyć przez szczelne oszalowanie deskami, wypełniając przestrzeń pomiędzy pniem, a deską materiałem amortyzującym (np. matami słomianymi, jutą), deski mocować bez użycia gwoździ, wysokość szalowania ok. 2 m, do wysokości dolnych gałęzi korony, dolną krawędź opierać na podłożu, nie zaś na nabiegach korzeniowych,
- 2) zachowane drzewa znajdujące się w bezpośrednim sąsiedztwie robót budowlanych, gdzie nie są planowane prace/ przejazdy sprzętu mechanicznego w obrębie rzutu koron, wygrodzić trwałym ogrodzeniem o wysokości 1,5 m. Ewentualne prace prowadzone w strefie korzeniowej (od pnia drzewa do 2 m od obrysu korony) należy wykonywać ręcznie,
- 3) korzenie odsłonięte w czasie wykopów należy, w miarę możliwości ręcznie wpuścić głębiej i zabezpieczyć przed wysychaniem i przymrozkami, np. poprzez zastosowanie osłon jutowych, a wykopy w pobliżu drzew niezwłocznie zasypać po zakończeniu prac. W przypadku przerw w pracy wykopy należy tymczasowo zasypać lub przykryć korzenie matami słomianymi, aby przeciwdziałać ich wysychaniu. W warunkach grożących przesuszeniem korzeni drzewa należy podlewać i utrzymywać korzenie w odpowiedniej wilgotności. Niedopuszczalne jest obcinanie korzeni szkieletowych drzew,
- 4) w obrębie rzutu korony nie można magazynować materiałów chemicznych, budowlanych i ziemi z powstałych wykopów, stosować otwartego ognia, lokalizować placów manewrowych i miejsc postoju sprzętu ciężkiego,
- 5) po zakończeniu prac zabezpieczenia drzew należy zdemontować.

4. W trakcie kontroli stwierdzono przyspieszony przepływ wody pochodzącej z odcieków z placu budowy przez baseny osadników (w rejonie tunelu TD-1 - portal południowy oraz tunelu TD2.1) co powoduje, że wypływająca woda jedynie w nieznacznym stopniu ulega oczyszczeniu z zawiesiny przez sedymentację.

Woda wypływająca z osadników zawierała zawiesiny mineralne (lekko mleczny kolor wody). Ustawione na wylotach do odbiornika (rzeka Soła, rowy, strumienie itp.) membrany słomiane przepuszczają namuły mineralne. W konsekwencji powyższego, woda w ciekach i strumieniach może zawierać zanieczyszczenia pochodzące z placu budowy (zarówno pochodzenia naturalnego jak i antropogenicznego).

Oddziaływanie tego typu negatywnie wpływa na organizmy wodne i od wód zależne.

W związku z tym należy opracować bezpieczną i skuteczną metodę powstrzymania zanieczyszczeń mineralnych spływających do cieków powierzchniowych oraz przedstawić w terminie do 30 czerwca 2023 r. harmonogram prac zmierzających do całkowitego wykluczenia lub maksymalnego ograniczenia ww. oddziaływań.

5. Systematycznie tj. co najmniej 2 razy w tygodniu należy kontrolować drożność cieku aktualnie ujętego w rurę (tymczasowa konstrukcja) pod drogą technologiczną,

w rejonie estakady EST-1 w km ok. 28+790. W trakcie kontroli przy wylocie z rury osunęła się ziemia z materiałem skalnym, co może stanowić utrudnienie przez pokonujące trasę wewnątrz rury zwierzęta.

6. Regularnie należy kontrolować stan placu budowy pod kątem zalegających odpadów różnego pochodzenia, które zostały stwierdzone w dniu kontroli. Jednocześnie należy na bieżąco sprawdzać stan opróżniania kontenerów z odpadami.

Stwierdzone w terenie budowy odpady (zwłaszcza folie oraz metalowe i ostre elementy) mogą stanowić zagrożenie dla przemieszczających się przez plac budowy zwierząt (urazy, połknięcie). Odpady mogą również przedostać się do strumieni/cieków i stanowić zagrożenie dla organizmów wodnych.

Informację o podjętych działaniach w zakresie usunięcia ww. nieprawidłowości (wraz z dokumentacją fotograficzną) a także harmonogram prac dot. poprawy jakości wody opuszczającej osadniki należy przekazać do Regionalnego Dyrektora Ochrony Środowiska w Katowicach w **nieprzekraczanym terminie do 30 czerwca 2023 r.**

Z upoważnienia Regionalnego Dyrektora Ochrony Środowiska w Katowicach

Przemysław Skrzypiec

p.o. Zastępcy Regionalnego Dyrektora Ochrony Środowiska w Katowicach,

Regionalnego Konserwatora Przyrody

/podpisano elektronicznie/

Do wiadomości: WPN a/a.

Potwierdzam zgodność kopii z dokumentem elektronicznym:

Identyfikator dokumentu	199386.677561.1183746
Nazwa dokumentu	WPN.712.1.2023.DS.1 wystąpienie pokontrolne.pdf
Tytuł dokumentu	WPN.712.1.2023.DS.1 wystąpienie pokontrolne
Sygnatura dokumentu	WPN.712.1.2023
Data dokumentu	2023-06-14 16:04:17
Skrót dokumentu	3C3471803660A7785A58FC5FB2E18EF6E000D75 A
Wersja dokumentu	1.5
Data podpisu	2023-06-14
Podpisane przez	Przemysław Skrzypiec; RDOŚ w Katowicach p.o. Zastępcy Regionalnego Dyrektora Ochrony Środowiska w Katowicach
Rodzaj certyfikatu	Certyfikat kwalifikowany podpisu elektronicznego karta
	EZD 3.112.1.1.
Data wydruku:	2023-06-15 07:30:05
Autor wydruku:	Stępniewska-Daczew Dorota

Regionalna Dyrekcja Ochrony Środowiska
w Katowicach
40-127 Katowice
Pl. Grunwaldzki 8-10
241051947
☎

Regionalna Dyrekcja Ochrony Środowiska
ZA ZGODNOŚĆ WYDRUKU
Z DOKUMENTEM ELEKTRONICZNYM

Imię, Nazwisko *Dorota Stępniewska - Daczew*
Stanowisko *główny inspektor*
Data *15.06.2023* Podpis *[signature]*

WPN.712.1.2023.DS

PROTOKÓŁ KONTROLI

Egz. nr 1 / 2

1. Oznaczenie jednostki kontrolowanej, jej adres i REGON

Generalna Dyrekcja Dróg Krajowych
i Autostrad
Oddział Katowice
ul. Myśliwska 5
40-017 Katowice

NIP: 954-24-02-923

2. Nazwa organu sprawującego nadzór nad jednostką kontrolowaną.

Generalna Dyrekcja Dróg Krajowych i Autostrad
ul. Wronia 53
00 - 874 Warszawa

3. Imię i nazwisko kierownika jednostki kontrolowanej.

Marek Nielacny - p.o. Dyrektora, Generalna Dyrekcja Dróg Krajowych i Autostrad
Oddział Katowice

4. Imię i nazwisko osoby udzielającej wyjaśnień lub składającej oświadczenie.

Szczegóły zamieszczono w protokole z oględzin terenowych z 20 kwietnia 2023 r.

5. Imię i nazwisko oraz stanowisko służbowe kontrolującego lub kontrolujących, nazwę komórki kontroli oraz numer i data upoważnienia do kontroli.

Dorota Stępniewska-Daczew – główny specjalista ds. kontroli oraz planowania
i zagospodarowania przestrzennego w Wydziale Ochrony Przyrody i Obszarów Natura
2000 w Regionalnej Dyrekcji Ochrony Środowiska w Katowicach
Upoważnienie do kontroli nr 10 z 18 kwietnia 2023 r. znak: WOF-I.011.10.2023.

Adriana Strzelczyk - główny specjalista ds. planowania i zagospodarowania
przestrzennego w Wydziale Ochrony Przyrody i Obszarów Natura 2000
w Regionalnej Dyrekcji Ochrony Środowiska w Katowicach
Upoważnienie do kontroli nr 11 z 18 kwietnia 2023 r. znak: WOF-I.011.11.2023.



Dorota Twardzik – starszy specjalista ds. ochrony gatunkowej w Wydziale Ochrony Przyrody i Obszarów Natura 2000 w Regionalnej Dyrekcji Ochrony Środowiska w Katowicach

Upoważnienie do kontroli nr 12 z 18 kwietnia 2023 r. znak: WOF-I.011.12.2023.

Krystyna Czech – główny specjalista ds. ocen oddziaływania na środowisko w Wydziale Ocen Oddziaływania na Środowisko w Regionalnej Dyrekcji Ochrony Środowiska w Katowicach

Upoważnienie do kontroli nr 13 z 18 kwietnia 2023 r. znak: WOF-I.011.13.2023.

6. Data rozpoczęcia i zakończenia czynności kontrolnych w jednostce kontrolowanej z wymienieniem ewentualnych przerw w kontroli.

Kontrolę, w tym oględziny terenowe przeprowadzono 20 kwietnia 2023 r.

7. Określenie przedmiotowego zakresu kontroli i okresu objętego kontrolą.

Zakresem kontroli objęto drogę ekspresową S1 (dawniej S69) na odcinku Bielsko-Biała - Żywiec - Zwardoń, odcinek Przybędza - węzeł Milówka (Obejście Węgierskiej Górki).

Okres objęty kontrolą: od rozpoczęcia budowy drogi do 20 kwietnia 2023 r.

8. Informację o wcześniej przeprowadzonej kontroli w zakresie objętym kontrolą.

Nie przeprowadzano wcześniej kontroli w zakresie objętym kontrolą.

9. W trakcie przeprowadzonej kontroli stwierdzono, co następuje:

9.1 Informacje ogólne:

Kontrola została przeprowadzona na podstawie art. 123 ust. 1 i 2 Ustawy z dnia 16 kwietnia 2004r. o ochronie przyrody (Dz. U. z 2022 r., poz. 916 z późn. zm.), który upoważnia regionalnego dyrektora ochrony środowiska do przeprowadzania kontroli przestrzegania przepisów o ochronie przyrody w trakcie gospodarczego wykorzystania zasobów i składników przyrody przez jednostki organizacyjne oraz osoby prawne i fizyczne.

Przedmiotem kontroli było sprawdzenie, czy prace polegające na budowie drogi ekspresowej S1 (dawniej S69) Bielsko-Biała - Żywiec - Zwardoń, odcinek Przybędza - węzeł Milówka (Obejście Węgierskiej Górki) są zgodne z warunkami określonymi w decyzji środowiskowej Regionalnego Dyrektora Ochrony Środowiska w Katowicach znak: RDOŚ-24-WOOS/66130/67/08/TJ z 5 października 2009 r.; decyzji środowiskowej Regionalnego Dyrektora Ochrony Środowiska w Katowicach znak: WOOS.4200.6.2016.RK1.7 z 31 stycznia 2017 r. oraz postanowieniu Regionalnego Dyrektora Ochrony Środowiska w Katowicach znak: WOOS-4242.93.2017.RK1.9 z 13 listopada 2017 r.,

W ramach kontroli upoważnieni przez Regionalnego Dyrektora Ochrony Środowiska w Katowicach pracownicy przeprowadzili oględziny będącej w trakcie budowy drogi S-1.

Szczegóły dotyczące przeprowadzonych oględzin, a także listę obecności zawiera protokół z oględzin terenowych z 20 kwietnia 2023 r.

20 kwietnia 2023 r. skontrolowano fragmentarycznie, wybrane odcinki budowanej drogi S-1 Bielsko-Biała - Żywiec - Zwardoń, odcinek Przybędza - węzeł Miłówka (Obejście Węgierskiej Górki). Były to odcinki drogi w następujących lokalizacjach, gdzie stwierdzono:

1. W rejonie węzła Przybędza aktualnie gniazdują czajki przez co prace budowlane w tym miejscu nie są wykonywane.
Od węzła Przybędza ustawione zostały tymczasowe płotki herpetologiczne lite, z tworzywa sztucznego (agrotkaniny o gramaturze 20 g/m²), z przewieszką na zewnątrz placu budowy. W niektórych miejscach stwierdzono nieszczelności płotków u podstawy gruntu. Poza tym w podwójnym materiale z którego wykonano płotki stwierdzono miejscami rozerwania, przez co tworzą się nieszczelności mogące stanowić pułapkę dla małych zwierząt. Nie stwierdzono płazów w tym rejonie. Stwierdzono natomiast tropy sarny.
Studnie, osadniki w rejonie węzła Przybędza zostały szczelnie zabezpieczone od góry i z boku płytami paździerzowymi. Nie stwierdzono w ich obrębie płazów.
2. W rejonie estakady EST-1 w km ok. 28+790, pod obiektem przepływa potok tymczasowo zarurowany w celu umożliwienia wykonywania robót budowlanych. Z wyjaśnień Inwestora wynika, że zarurowanie ciekłu miało miejsce w 2020 r. w okresie zimowym. Kontrolę nad tymi robotami sprawował nadzór przyrodniczy. Aktualnie w sąsiedztwie ciekłu nie są wykonywane żadne prace.

Stwierdzono, że w ww. lokalizacji drzewa są zabezpieczone zgodnie z wymaganiami określonymi w warunkach decyzji i postanowienia Regionalnego Dyrektora Ochrony Środowiska w Katowicach. Istnieje natomiast ryzyko osunięcia się gruntu ziemnego i skalnego w obręb drzew i do koryta ciekłu. Jednocześnie pod estakadą stwierdzono występowanie buka pospolitego z odsłoniętym i niezabezpieczonym systemem korzeniowym.

Przy dole na płukanie odcieków z betonowozów widoczne są odcieki skierowane w dolinę potoku.

W bezpośrednim sąsiedztwie potoku, pod estakadą zlokalizowane są odpady pochodzące z budowy takie jak: metalowe druty, listwy paździerzowe, palety drewniane, pozostałości folii z zabezpieczeń elementów budowlanych, odpady betonowe, a także odpady komunalne: butelki szklane i plastikowe.

Zlokalizowane na placu budowy kontenery zawierają nieposegregowane odpady z placu budowy zalegające w dużej ilości również z boku kontenera.

Pod drogą technologiczną (tymczasowa konstrukcja) przepływa potok ujęty w rurę, której wlot jest nienaruszony. Przy wylocie osunęła się ziemia z materiałem skalnym, co może stanowić utrudnienie przez pokonującą trasę wewnątrz rury zwierzęta. Był widoczny przepływ wody przez rurę.

Z wyjaśnień kierownika budowy wynika, że zalegające na placu budowy odpady usuwane są w miarę potrzeb, nie rzadziej jednak niż raz na dwa tygodnie.



Jednostką odpowiedzialną za wywóz odpadów jest podwykonawcą, który przekazuje odpad firmom zewnętrznym.

3. W rejonie drugiego strumienia w km ok. 29+100, w sąsiedztwie pasa budowy zanotowano liczne, drobne śmieci oraz elementy drewniane, zarówno na brzegu jak i w korycie potoku.

W chwili kontroli stwierdzono w wodach strumieni lekkie zmętnienie wody, innych zanieczyszczeń brak.

Pracownicy nadzoru przyrodniczego nie stwierdzili występowania głowacza pręgopłetwego w strumieniach przepływających przez teren zamierzenia.

W dniu kontroli zanotowano 1 płaza – żabę trawną w oddaleniu od skarp potoku.

Wysoki nasyp zaruwanego wylotu strumienia (pod drogę tymczasową) został zabezpieczony przed osuwaniem się ziemi do potoku poprzez wybetonowanie oraz założenie desek między drzewami. Jednocześnie stwierdzono, że pień jednego drzewa został zalany betonem.

4. W rejonie tunelu TD-1 (portal południowy) zlustrowano osadnik oczyszczający zanieczyszczenia wody. Na osadnikach otwartych (basenach) widoczne były plamy zanieczyszczeń ropopochodnych, które oczyszczone zostaną w separatorach substancji ropopochodnych po przejściu przez osadniki. Stwierdzono szybki przepływ wody przez baseny osadnika, przez co prawdopodobnie następuje mała efektywność osadzania się namulów w osadniku.
Z wyjaśnień przedstawiciela firmy Mirbud wynika, że osadniki czyszczone są w razie konieczności, po stwierdzeniu zamulenia przy wylocie do odbiornika.
5. W rowie R-10 wpadającym do rzeki Soły stwierdzono niewielki przepływ wody. Na wylocie do ciek widoczne było zmętnienie wody.
6. W rejonie estakady EST-4 zlustrowano siedlisko kumaka górskiego - rozlewisko (wskazane w decyzji środowiskowej). W ww. siedlisku stwierdzono zamulenie. Ponadto zauważono, że duża część zaschłego namułu napiera na powierzchnię płotka tymczasowego, który jest naprężony. Istnieje więc ryzyko przewrócenia się wygradzenia. W niektórych miejscach płotka stwierdzono brak przewieszki.

W rejonie estakady EST-4 stwierdzono liczne tropy jeleni.

Z innych, niepożądanych elementów na placu budowy stwierdzono butelki szklane i drobne śmieci. Również w obrębie siedliska stwierdzono zalegające butelki.

7. W lokalizacji tunelu TD2.1 zlustrowano osadnik. Nie stwierdzono w osadniku substancji ropopochodnych. Zanotowano jednak szybki przepływ wody przez obiekt (baseny). Woda wypływająca z osadnika zawiera dużą ilość osadu, który osadza się na dnie rowu. Stwierdzono brak dodatkowych zabezpieczeń przed spływem osadów z budowy.
Z wyjaśnień kierownika budowy wynika, że na odcinku pomiędzy wylotem z zaporą przeciwrumoiskową wykonano 3 filtry ze słomy.

Tow
gkC
P
L

W okolicach rowu i na placu budowy widoczne były odpady komunalne tj. liczne butelki plastikowe i szklane, plastikowe opakowania itp.

8. Rów R-16 był zamulony pomimo zabezpieczeń w postaci zapór/membran z siana przeciw zamuleniu cieku.
9. W trakcie kontroli stwierdzono, że plac budowy jest drożny dla zwierząt przemieszczających się przez obszar budowy. W terenie tym widoczne były liczne tropy zwierząt, zwłaszcza kopytnych. Brak jest głębokich wykopów, które stanowiłyby pułapkę dla przemieszczających się zwierząt.
10. W trakcie budowy drogi S-1 obejście Węgierskiej Górki aktualnie kontrolę przyrodniczą sprawuje nadzór przyrodniczy – firma Żywokost. Specjalistami nadzorującymi prace są: botanik, herpetolodzy, ichtiolodzy, ornitolodzy i chiropterolodzy.

Sprawozdania z nadzoru przyrodniczego zostały wysłane jednostce kontrolującej drogą elektroniczną 21 kwietnia 2023 r.

Przekazane dane obejmują comiesięczne sprawozdania z wykonywanych prac w terenie budowy przez nadzór przyrodniczy począwszy od kwietnia 2020 r. do końca marca 2023 r.

Od 1 marca 2020 roku do 28 lutego 2023 r. kontrolę nad robotami budowlanymi w terenie sprawował nadzór przyrodniczy pod kierownictwem dr Jerzego Sporka, natomiast od 1 marca 2023 r. kontrolę tę sprawuje firma „Pracownia Żywokost” pod kierownictwem dr Waldemara Szendery.

Opisane w powyższych dokumentach działania nadzoru polegają m.in. na:

- uzyskiwaniu zezwoleń na czynności podlegające zakazom w stosunku do chronionej flory i fauny oraz ich realizacji,
- kontroli placu budowy (przed odhumusowaniem) pod kątem występowania siedlisk i stanowisk chronionej flory i fauny,
- przeglądzie drzew i krzewów przeznaczonych do wycinki pod kątem występowania gatunków chronionych,
- przeglądzie pni, gałęzi i karpin drzew (po wycince) w zakresie występowania chronionych gatunków,
- oględzinach obiektów przeznaczonych do wyburzenia pod kątem zasiedlenia przez chronione zwierzęta,
- przeglądzie terenu pod kątem montażu tymczasowych wygradzeń herpetologicznych,
- montażu wygradzeń tymczasowych, herpetologicznych w lokalizacjach określonych w postanowieniu Regionalnego Dyrektora Ochrony Środowiska w Katowicach w lokalizacji: od km 27+828 do km 28+007 (strona prawa) oraz od km 27+915 do km 28+025 (strona lewa oraz innych, zgodnie z wcześniejszymi ustaleniami NPIK i NPW),
- przeglądzie tymczasowych wygradzeń herpetologicznych pod kątem mechanicznych uszkodzeń, nieszczelności oraz ich bieżącej naprawie,
- kontroli stanu siedlisk przyrodniczych o których mowa w decyzjach i postanowieniu Regionalnego Dyrektora Ochrony Środowiska w Katowicach,

- zabezpieczeniu drzew nieprzeznaczonych do wycinki przed ewentualnymi uszkodzeniami i substancjami chemicznymi,
- zapobieganiu stagnowaniu wody oraz niezwłocznej likwidacji powstałych zalewisk / zastoisk wodnych w wykopach, które mogłyby być zasiedlone przez płazy,
- odłowię płazów i przenoszeniu ich w wyznaczone siedliska zastępcze, poza strefę oddziaływania robót budowlanych,
- nadzorze prac przy budowie i organizacji dróg dojazdowych i technologicznych, realizacji wykopów, robót branżowych itp.,
- nadzorze nad wykonywaniem prac w bliskiej odległości od Fortu Waligóra (hibernakulum nietoperzy) w okresie przed i po 16 kwietnia oraz wydawanie zaleceń w zakresie ochrony nietoperzy (montaż czujników WG1 i WG2),
- monitorowaniu gatunków inwazyjnych roślin – rdestowiec ostrokończysty *Reynoutria japonica* Houtt.,
- realizacji zaleceń po przeprowadzeniu kontroli nadzoru przyrodniczego w poprzednim miesiącu oraz wyznaczeniu zaleceń na następny miesiąc.

9. Wzmianka o przekazaniu informacji o podjętych działaniach zapobiegających powstaniu nieprawidłowości i ich skutkach do czasu zakończenia kontroli

Brak – nie sporządzono

10. Wzmianka o sporządzonych protokołach dodatkowych, odpisach i wyciągach oraz o zabezpieczonych dowodach (w przypadku występowania)

Protokół z oględzin terenowych spisany: 20 kwietnia 2023 r.

11. Wzmianka o dokonaniu wpisu do książki kontroli.

Dokonano wpisu do książki kontroli 20 kwietnia 2023 r.

12. Informacja o odczytaniu przez kierownika jednostki kontrolowanej protokołu kontroli.

Przesłano pocztą egz. 1 i egz. 2 protokołu kontroli.

13. Omówienie dokonanych w protokole poprawek, skreśleń i uzupełnień.

Wykreślenia na stronie 1 i 3 protokołu z oględzin terenowych z 20 kwietnia 2023 r.

14. Wzmianka o poinformowaniu kierownika kontrolowanej jednostki o prawie, sposobie i terminie zgłoszenia zastrzeżeń oraz o prawie odmowy podpisania protokołu.

Kierownik jednostki został poinformowany w piśmie z 5 maja 2023 r. nr WPN.712.1.2023.DS o przysługującym mu prawie zgłoszenia wyjaśnień do Regionalnego Dyrektora Ochrony Środowiska w Katowicach w terminie do siedmiu dni od dnia otrzymania protokołu.

Protokół niniejszy sporządzono w dwóch jednobrzmiących egzemplarzach. Egzemplarz nr 1 pozostaje w dyspozycji kierownika kontrolowanej jednostki. Integralną część protokołu stanowi spis załączników.

Spis załączników:

Kserokopia protokołu z oględzin z 20 kwietnia 2023 r.

Katowice 2023 r.

p.o. Dyrektora Oddziału

mgr inż. Marek Nielaży

Kierownik jednostki kontrolowanej
/ z upoważnienia

Adriana Szlachetka
Dorota Szyniarska - Danus

Krzysztof Cech

Dorota Twardzik
Kontrolujący



**REGIONALNY DYREKTOR
OCHRONY ŚRODOWISKA
W KATOWICACH**

Katowice, 18 kwietnia 2023 r.

WOF-I.011.10.2023

UPOWAŻNIENIE Nr 10

Na podstawie § 3 ust. 5 Statutu Regionalnej Dyrekcji Ochrony Środowiska w Katowicach, stanowiącego załącznik do rozporządzenia Ministra Środowiska z dnia 10 listopada 2008 r. w sprawie nadania statutu Regionalnej Dyrekcji Ochrony Środowiska w Katowicach (t.j. Dz. U. z 2015 r., poz. 1437) oraz § 4 ust. 5 Regulaminu Organizacyjnego Regionalnej Dyrekcji Ochrony Środowiska w Katowicach, stanowiącego załącznik do Zarządzenia Wewnętrznego Nr 12/2015 Regionalnego Dyrektora Ochrony Środowiska w Katowicach z dnia 14 maja 2015 r.

upoważniam

Panią Dorotę Stępniewską-Daczew zatrudnioną w Regionalnej Dyrekcji Ochrony Środowiska w Katowicach w Wydziale Ochrony Przyrody i Obszarów Natura 2000 na stanowisku głównego specjalisty

do przeprowadzenia 20 kwietnia 2023 r. kontroli w zakresie ochrony przyrody w celu sprawdzenia zgodności prowadzonych robót w trakcie budowy drogi ekspresowej S1 (dawniej S69) Bielsko-Biała - Żywiec - Zwardoń, odcinek Przybędza - węzeł Milówka (Obejście Węgierskiej Górki) z warunkami określonymi w: decyzji środowiskowej Regionalnego Dyrektora Ochrony Środowiska w Katowicach znak: RDOŚ-24-WOOS/66130/67/08/TJ z 5 października 2009 r.; decyzji środowiskowej Regionalnego Dyrektora Ochrony Środowiska w Katowicach znak: WOOS.4200.6.2016.RK1.7 z 31 stycznia 2017 r. oraz postanowieniu Regionalnego Dyrektora Ochrony Środowiska w Katowicach znak: WOOS-4242.93.2017.RK1.9 z 13 listopada 2017 r.


Jednostka kontrolowana: Generalna Dyrekcja Dróg Krajowych i Autostrad Oddział w Katowicach ul. Myśliwska 5, 40-017 Katowice.

Cel kontroli: sprawdzenie, czy prace polegające na budowie drogi ekspresowej S1 (dawniej S69) Bielsko-Biała - Żywiec - Zwardoń, odcinek Przybędza - węzeł Milówka (Obejście Węgierskiej Górki) są zgodne z warunkami określonymi w decyzji środowiskowej Regionalnego Dyrektora Ochrony Środowiska w Katowicach znak: RDOŚ-24-WOOS/66130/67/08/TJ z 5 października 2009 r.; decyzji środowiskowej Regionalnego Dyrektora Ochrony Środowiska w Katowicach znak: WOOS.4200.6.2016.RK1.7 z 31 stycznia 2017 r. oraz postanowieniu Regionalnego Dyrektora Ochrony Środowiska w Katowicach znak: WOOS-4242.93.2017.RK1.9 z 13 listopada 2017 r.


Zakres przedmiotowy kontroli: Droga ekspresowa S1 (dawniej S69) na odcinku Bielsko-Biała - Żywiec - Zwardoń, odcinek Przybędza - węzeł Milówka (Obejście Węgierskiej Górki).

Okres objęty kontrolą: 20 kwietnia 2023 r.

Podstawa prawna: art. 123 ust. 1 ustawy z dnia 16 kwietnia 2004 r. o ochronie przyrody (t.j. Dz. U. z 2022 r., poz. 916 ze zm.).

Regionalny Dyrektor
Ochrony Środowiska w Katowicach

.....
dr Mirosław Mirosław Sawicki
(podpis i pieczęć)

Potwierdzam odbiór przedmiotowego upoważnienia

18.04.2023r. 
.....
(data i podpis pracownika)



**REGIONALNY DYREKTOR
OCHRONY ŚRODOWISKA
W KATOWICACH**

Katowice, 18 kwietnia 2023 r.

WOF-I.011.11.2023

UPOWAŻNIENIE Nr 11

Na podstawie § 3 ust. 5 Statutu Regionalnej Dyrekcji Ochrony Środowiska w Katowicach, stanowiącego załącznik do rozporządzenia Ministra Środowiska z dnia 10 listopada 2008 r. w sprawie nadania statutu Regionalnej Dyrekcji Ochrony Środowiska w Katowicach (t.j. Dz. U. z 2015 r., poz. 1437) oraz § 4 ust. 5 Regulaminu Organizacyjnego Regionalnej Dyrekcji Ochrony Środowiska w Katowicach, stanowiącego załącznik do Zarządzenia Wewnętrznego Nr 12/2015 Regionalnego Dyrektora Ochrony Środowiska w Katowicach z dnia 14 maja 2015 r.

upoważniam

Panią Adrianę Strzelczyk zatrudnioną w Regionalnej Dyrekcji Ochrony Środowiska w Katowicach w Wydziale Ochrony Przyrody i Obszarów Natura 2000 na stanowisku głównego specjalisty

do przeprowadzenia 20 kwietnia 2023 r. kontroli w zakresie ochrony przyrody w celu sprawdzenia zgodności prowadzonych robót w trakcie budowy drogi ekspresowej S1 (dawniej S69) Bielsko-Biała - Żywiec - Zwardoń, odcinek Przybędza - węzeł Milówka (Obejście Węgierskiej Górki) z warunkami określonymi w: decyzji środowiskowej Regionalnego Dyrektora Ochrony Środowiska w Katowicach znak: RDOŚ-24-WOOS/66130/67/08/TJ z 5 października 2009 r.; decyzji środowiskowej Regionalnego Dyrektora Ochrony Środowiska w Katowicach znak: WOOS.4200.6.2016.RK1.7 z 31 stycznia 2017 r. oraz postanowieniu Regionalnego Dyrektora Ochrony Środowiska w Katowicach znak: WOOS-4242.93.2017.RK1.9 z 13 listopada 2017 r.

Jednostka kontrolowana: Generalna Dyrekcja Dróg Krajowych i Autostrad Oddział w Katowicach ul. Myśliwska 5, 40-017 Katowice.

Cel kontroli: sprawdzenie, czy prace polegające na budowie drogi ekspresowej S1 (dawniej S69) Bielsko-Biała - Żywiec - Zwardoń, odcinek Przybędza - węzeł Milówka (Obejście Węgierskiej Górki) są zgodne z warunkami określonymi w decyzji środowiskowej Regionalnego Dyrektora Ochrony Środowiska w Katowicach znak: RDOŚ-24-WOOS/66130/67/08/TJ z 5 października 2009 r.; decyzji środowiskowej Regionalnego Dyrektora Ochrony Środowiska w Katowicach znak: WOOS.4200.6.2016.RK1.7 z 31 stycznia 2017 r. oraz postanowieniu Regionalnego Dyrektora Ochrony Środowiska w Katowicach znak: WOOS-4242.93.2017.RK1.9 z 13 listopada 2017 r.

Zakres przedmiotowy kontroli: Droga ekspresowa S1 (dawniej S69) na odcinku Bielsko-Biała - Żywiec - Zwardoń, odcinek Przybędza - węzeł Milówka (Obejście Węgierskiej Górki).

Okres objęty kontrolą: 20 kwietnia 2023 r.

Podstawa prawna: art. 123 ust. 1 ustawy z dnia 16 kwietnia 2004 r. o ochronie przyrody (t.j. Dz. U. z 2022 r., poz. 916 ze zm.).

Regionalny Dyrektor
Ochrony Środowiska w Katowicach


.....
dr Mirsława Mieruch-Sawicki

(podpis i pieczęć)

Potwierdzam odbiór przedmiotowego upoważnienia

18.04.2023r. 

.....
(data i podpis pracownika)



**REGIONALNY DYREKTOR
OCHRONY ŚRODOWISKA
W KATOWICACH**

Katowice, 18 kwietnia 2023 r.

WOF-I.011.12.2023

UPOWAŻNIENIE Nr 12

Na podstawie § 3 ust. 5 Statutu Regionalnej Dyrekcji Ochrony Środowiska w Katowicach, stanowiącego załącznik do rozporządzenia Ministra Środowiska z dnia 10 listopada 2008 r. w sprawie nadania statutu Regionalnej Dyrekcji Ochrony Środowiska w Katowicach (t.j. Dz. U. z 2015 r., poz. 1437) oraz § 4 ust. 5 Regulaminu Organizacyjnego Regionalnej Dyrekcji Ochrony Środowiska w Katowicach, stanowiącego załącznik do Zarządzenia Wewnętrznego Nr 12/2015 Regionalnego Dyrektora Ochrony Środowiska w Katowicach z dnia 14 maja 2015 r.

upoważniam

Panią Dorotę Twardzik zatrudnioną w Regionalnej Dyrekcji Ochrony Środowiska w Katowicach w Wydziale Ochrony Przyrody i Obszarów Natura 2000 na stanowisku starszego specjalisty

do przeprowadzenia 20 kwietnia 2023 r. kontroli w zakresie ochrony przyrody w celu sprawdzenia zgodności prowadzonych robót w trakcie budowy drogi ekspresowej S1 (dawniej S69) Bielsko-Biała - Żywiec - Zwardoń, odcinek Przybędza - węzeł Milówka (Obejście Węgierskiej Górki) z warunkami określonymi w: decyzji środowiskowej Regionalnego Dyrektora Ochrony Środowiska w Katowicach znak: RDOŚ-24-WOOS/66130/67/08/TJ z 5 października 2009 r.; decyzji środowiskowej Regionalnego Dyrektora Ochrony Środowiska w Katowicach znak: WOOS.4200.6.2016.RK1.7 z 31 stycznia 2017 r. oraz postanowieniu Regionalnego Dyrektora Ochrony Środowiska w Katowicach znak: WOOS-4242.93.2017.RK1.9 z 13 listopada 2017 r.

Jednostka kontrolowana: Generalna Dyrekcja Dróg Krajowych i Autostrad Oddział w Katowicach ul. Myśliwska 5, 40-017 Katowice.

Cel kontroli: sprawdzenie, czy prace polegające na budowie drogi ekspresowej S1 (dawniej S69) Bielsko-Biała - Żywiec - Zwardoń, odcinek Przybędza - węzeł Milówka (Obejście Węgierskiej Górki) są zgodne z warunkami określonymi w decyzji środowiskowej Regionalnego Dyrektora Ochrony Środowiska w Katowicach znak: RDOŚ-24-WOOS/66130/67/08/TJ z 5 października 2009 r.; decyzji środowiskowej Regionalnego Dyrektora Ochrony Środowiska w Katowicach znak: WOOS.4200.6.2016.RK1.7 z 31 stycznia 2017 r. oraz postanowieniu Regionalnego Dyrektora Ochrony Środowiska w Katowicach znak: WOOS-4242.93.2017.RK1.9 z 13 listopada 2017 r.

Zakres przedmiotowy kontroli: Droga ekspresowa S1 (dawniej S69) na odcinku Bielsko-Biała - Żywiec - Zwardoń, odcinek Przybędza - węzeł Milówka (Obejście Węgierskiej Górki).

Okres objęty kontrolą: 20 kwietnia 2023 r.

Podstawa prawna: art. 123 ust. 1 ustawy z dnia 16 kwietnia 2004 r. o ochronie przyrody
(t.j. Dz. U. z 2022 r., poz. 916 ze zm.).

Regionalny Dyrektor
Ochrony Środowiska w Katowicach

Mirostawa Murczyk-Sawicki

(podpis i pieczęć)

Potwierdzam odbiór przedmiotowego upoważnienia

18.04.2023 *Eub*

(data i podpis pracownika)



**REGIONALNY DYREKTOR
OCHRONY ŚRODOWISKA
W KATOWICACH**

Katowice, 18 kwietnia 2023 r.

WOF-I.011.13.2023

UPOWAŻNIENIE Nr 13

Na podstawie § 3 ust. 5 Statutu Regionalnej Dyrekcji Ochrony Środowiska w Katowicach, stanowiącego załącznik do rozporządzenia Ministra Środowiska z dnia 10 listopada 2008 r. w sprawie nadania statutu Regionalnej Dyrekcji Ochrony Środowiska w Katowicach (t.j. Dz. U. z 2015 r., poz. 1437) oraz § 4 ust. 5 Regulaminu Organizacyjnego Regionalnej Dyrekcji Ochrony Środowiska w Katowicach, stanowiącego załącznik do Zarządzenia Wewnętrznego Nr 12/2015 Regionalnego Dyrektora Ochrony Środowiska w Katowicach z dnia 14 maja 2015 r.

upoważniam

Panią Krystynę Czech zatrudnioną w Regionalnej Dyrekcji Ochrony Środowiska w Katowicach w Wydziale Ocen Oddziaływania na Środowisko na stanowisku głównego specjalisty

do przeprowadzenia 20 kwietnia 2023 r. kontroli w zakresie ochrony przyrody w celu sprawdzenia zgodności prowadzonych robót w trakcie budowy drogi ekspresowej S1 (dawniej S69) Bielsko-Biała - Żywiec - Zwardoń, odcinek Przybędza - węzeł Milówka (Obejście Węgierskiej Górki) z warunkami określonymi w: decyzji środowiskowej Regionalnego Dyrektora Ochrony Środowiska w Katowicach znak: RDOŚ-24-WOOS/66130/67/08/TJ z 5 października 2009 r.; decyzji środowiskowej Regionalnego Dyrektora Ochrony Środowiska w Katowicach znak: WOOS.4200.6.2016.RK1.7 z 31 stycznia 2017 r. oraz postanowieniu Regionalnego Dyrektora Ochrony Środowiska w Katowicach znak: WOOS-4242.93.2017.RK1.9 z 13 listopada 2017 r.

Jednostka kontrolowana: Generalna Dyrekcja Dróg Krajowych i Autostrad Oddział w Katowicach ul. Myśliwska 5, 40-017 Katowice.

Cel kontroli: sprawdzenie, czy prace polegające na budowie drogi ekspresowej S1 (dawniej S69) Bielsko-Biała - Żywiec - Zwardoń, odcinek Przybędza - węzeł Milówka (Obejście Węgierskiej Górki) są zgodne z warunkami określonymi w decyzji środowiskowej Regionalnego Dyrektora Ochrony Środowiska w Katowicach znak: RDOŚ-24-WOOS/66130/67/08/TJ z 5 października 2009 r.; decyzji środowiskowej Regionalnego Dyrektora Ochrony Środowiska w Katowicach znak: WOOS.4200.6.2016.RK1.7 z 31 stycznia 2017 r. oraz postanowieniu Regionalnego Dyrektora Ochrony Środowiska w Katowicach znak: WOOS-4242.93.2017.RK1.9 z 13 listopada 2017 r.

Zakres przedmiotowy kontroli: Droga ekspresowa S1 (dawniej S69) na odcinku Bielsko-Biała - Żywiec - Zwardoń, odcinek Przybędza - węzeł Milówka (Obejście Węgierskiej Górki).

Okres objęty kontrolą: 20 kwietnia 2023 r.

Podstawa prawna: art. 123 ust. 1 ustawy z dnia 16 kwietnia 2004 r. o ochronie przyrody (t.j. Dz. U. z 2022 r., poz. 916 ze zm.).

Regionalny Dyrektor
Ochrony Środowiska w Katowicach
.....
dr Mirosław Mirosław Sawicki
(podpis i pieczęć)

Potwierdzam odbiór przedmiotowego upoważnienia

18.04.23r. K. Gred.....
(data i podpis pracownika)



PROGRAM KONTROLI

Temat kontroli:

Kontrola na podstawie art. 123 ust. 1 Ustawy z dnia 16 kwietnia 2004 r. o ochronie przyrody (Dz. U. z 2022r., poz. 916 z późn. zm.) zgodności prowadzonych robót w trakcie budowy drogi ekspresowej S1 (dawniej S69) Bielsko-Biała - Żywiec - Zwardoń, odcinek Przybędza - węzeł Milówka (Obejście Węgierskiej Górki) z warunkami określonymi w: decyzji środowiskowej Regionalnego Dyrektora Ochrony Środowiska w Katowicach znak: RDOŚ-24-WOŚ/66130/67/08/TJ z 5 października 2009 r.; decyzji środowiskowej Regionalnego Dyrektora Ochrony Środowiska w Katowicach znak: WOŚ.4200.6.2016.RK1.7 z 31 stycznia 2017 r. oraz postanowieniu Regionalnego Dyrektora Ochrony Środowiska w Katowicach znak: WOŚ-4242.93.2017.RK1.9 z 13 listopada 2017 r.,

Rodzaj kontroli: kontrola kompleksowa

Jednostka kontrolowana:

Generalna Dyrekcja Dróg Krajowych
i Autostrad Oddział w Katowicach
Myśliwska 5
40-017 Katowice

Cel kontroli:

Sprawdzenie czy prace polegające na budowie drogi ekspresowej S1 (dawniej S69) Bielsko-Biała - Żywiec - Zwardoń, odcinek Przybędza - węzeł Milówka (Obejście Węgierskiej Górki) są zgodne z warunkami określonymi w decyzji środowiskowej Regionalnego Dyrektora Ochrony Środowiska w Katowicach znak: RDOŚ-24-WOŚ/66130/67/08/TJ z 5 października 2009 r.; decyzji środowiskowej Regionalnego Dyrektora Ochrony Środowiska w Katowicach znak: WOŚ.4200.6.2016.RK1.7 z 31 stycznia 2017 r. oraz postanowieniu Regionalnego Dyrektora Ochrony Środowiska w Katowicach znak: WOŚ-4242.93.2017.RK1.9 z 13 listopada 2017 r.

Zakres przedmiotowy kontroli:

Droga ekspresowa S1 (dawniej S69) na odcinku Bielsko-Biała - Żywiec - Zwardoń, odcinek Przybędza - węzeł Milówka (Obejście Węgierskiej Górki).

Okres objęty kontrolą: od dnia rozpoczęcia realizacji drogi do dnia kontroli.



Spełniamy wymagania EMAS - zarządzamy urzędem efektywnie, oszczędnie i prośrodowiskowo

Plac Grunwaldzki 8-10, 40-127 Katowice
tel.: 32 42-06-801, sekretariat@katowice.rdos.gov.pl, www.gov.pl/web/rdos-katowice

Podstawa prawna: art. 123 ust. 1 Ustawy z dnia 16 kwietnia 2004 r. o ochronie przyrody (Dz. U. z 2022 r., poz. 916 z późn. zm.).

Osoby prowadzące kontrolę:

Dorota Stępniewska-Daczew – główny specjalista ds. kontroli oraz planowania i zagospodarowania przestrzennego w Wydziale Ochrony Przyrody i Obszarów Natura 2000 w Regionalnej Dyrekcji Ochrony Środowiska w Katowicach

Adriana Strzelczyk - główny specjalista ds. planowania i zagospodarowania przestrzennego w Wydziale Ochrony Przyrody i Obszarów Natura 2000 w Regionalnej Dyrekcji Ochrony Środowiska w Katowicach

Dorota Twardzik – starszy specjalista ds. ochrony gatunkowej w Wydziale Ochrony Przyrody i Obszarów Natura 2000 w Regionalnej Dyrekcji Ochrony Środowiska w Katowicach

Krystyna Czech – główny specjalista ds. ocen oddziaływania na środowisko w Wydziale Ocen Oddziaływania na Środowisko w Regionalnej Dyrekcji Ochrony Środowiska w Katowicach

Termin przeprowadzenia kontroli: 20 kwietnia 2023 r.

Założenia organizacyjne kontroli:

kontrolujący przeprowadzą oględziny realizowanego odcinka drogi ekspresowej S1 (dawniej S69) Bielsko-Biała - Żywiec - Zwardoń, odcinek Przybędza - węzeł Milówka (Obejście Węgierskiej Góry). Z oględzin realizowanej drogi spisany zostanie protokół na miejscu.

Z upoważnienia Regionalnego Dyrektora Ochrony Środowiska w Katowicach
Przemysław Skrzypiec
p.o. Zastępcy Regionalnego Dyrektora Ochrony Środowiska w Katowicach,
Regionalnego Konserwatora Przyrody
/podpisano elektronicznie/

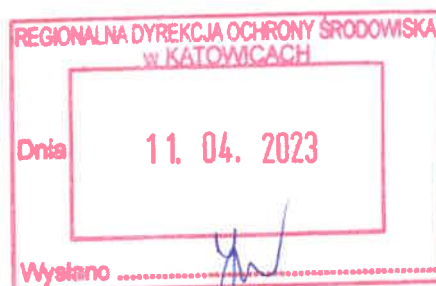
Otrzymuje:
1. WPN a/a.

Potwierdzam zgodność kopii z dokumentem elektronicznym:

Identyfikator dokumentu	199386.656276.1139373
Nazwa dokumentu	WPN.712.1.2023.DS - PROGRAM KONTROLI.pdf
Tytuł dokumentu	WPN.712.1.2023.DS - PROGRAM KONTROLI
Sygnatura dokumentu	WPN.712.1.2023
Data dokumentu	2023-04-07 13:09:12
Skrót dokumentu	AC6C0FF1983375DB5878766A30D8057F923199 EC
Wersja dokumentu	1.5
Data podpisu	2023-04-07
Podpisane przez	Przemysław Skrzypiec; RDOŚ w Katowicach p.o. Zastępcy Regionalnego Dyrektora Ochrony Środowiska w Katowicach
Rodzaj certyfikatu	Certyfikat kwalifikowany podpisu elektronicznego karta
	EZD 3.108.84.84.
Data wydruku:	2023-04-11 07:55:02
Autor wydruku:	Stępniewska-Daczew Dorota



**REGIONALNY DYREKTOR
OCHRONY ŚRODOWISKA
W KATOWICACH**



Katowice, 07 kwietnia 2023 r.

WPN.712.1.2023.DS

**Generalna Dyrekcja Dróg Krajowych
i Autostrad Oddział w Katowicach**
Myśliwska 5
40-017 Katowice

Zawiadamiam, że 20 kwietnia 2023 r. na podstawie art. 123 ust. 1 Ustawy z dnia 16 kwietnia 2004 r. o ochronie przyrody (Dz. U. z 2022 r., poz. 916 z późn zm.) zostanie przeprowadzona kontrola przy udziale pracowników Regionalnej Dyrekcji Ochrony Środowiska w Katowicach której celem jest sprawdzenie zgodności prowadzonych robót w trakcie budowy drogi ekspresowej S1 (dawniej S69) Bielsko-Biała - Żywiec - Zwardoń, odcinek Przybędza - węzeł Milówka (Obejście Węgierskiej Górki) z warunkami określonymi w: decyzji środowiskowej Regionalnego Dyrektora Ochrony Środowiska w Katowicach znak: RDOŚ-24-WOOS/66130/67/08/TJ z 5 października 2009 r.; decyzji środowiskowej Regionalnego Dyrektora Ochrony Środowiska w Katowicach znak: WOOS.4200.6.2016.RK1.7 z 31 stycznia 2017 r. oraz postanowieniu Regionalnego Dyrektora Ochrony Środowiska w Katowicach znak: WOOS-4242.93.2017.RK1.9 z 13 listopada 2017 r.

Miejsce spotkania: siedziba GDDKiA Oddział w Katowicach, godz. 8.00

Z upoważnienia Regionalnego Dyrektora Ochrony Środowiska w Katowicach
Przemysław Skrzypiec
p.o. Zastępcy Regionalnego Dyrektora Ochrony Środowiska w Katowicach,
Regionalnego Konserwatora Przyrody
/podpisano elektronicznie/

Kopie:

1. WPN a/a.

Potwierdzam zgodność kopii z dokumentem elektronicznym:

Identyfikator dokumentu	199386.656275.1139377
Nazwa dokumentu	WPN.712.1.2023.DS - ZAWIADOMIENIE O KONTROLI.pdf
Tytuł dokumentu	WPN.712.1.2023.DS - ZAWIADOMIENIE O KONTROLI
Sygnatura dokumentu	WPN.712.1.2023
Data dokumentu	2023-04-07 13:09:49
Skrót dokumentu	263CD98072A0B8745EEA32BB27E450E2322B8B67
Wersja dokumentu	1.4
Data podpisu	2023-04-07
Podpisane przez	Przemysław Skrzypiec; RDOŚ w Katowicach p.o. Zastępcy Regionalnego Dyrektora Ochrony Środowiska w Katowicach
Rodzaj certyfikatu	Certyfikat kwalifikowany podpisu elektronicznego karta
	EZD 3.108.84.84.
Data wydruku:	2023-04-11 07:53:57
Autor wydruku:	Stępniewska-Daczew Dorota