



Wydział Test

Pytanie 1

Punkty maks.:
1,00

Protokół ze wznowienia znaków granicznych lub wyznaczenia punktów granicznych zawiera m.in.:

Wybierz wszystkie poprawne:

- a. opis sposobu stabilizacji lub markowania punktów osnowy pomiarowej
- b. numery działek ewidencyjnych
- c. identyfikator obrębu ewidencyjnego
- d. omówienie skreśleń i poprawek

Pytanie 2

Punkty maks.:
1,00

Dziennik praktyki zawodowej w zakresie geodezji i kartografii na wniosek zainteresowanej osoby wydaje:

Wybierz wszystkie poprawne:

- a. właściwy miejscowo wojewódzki inspektor nadzoru geodezyjnego i kartograficznego
- b. właściwy miejscowo marszałek województwa
- c. właściwy miejscowo wojewoda
- d. Główny Geodeta Kraju

Pytanie 3

Punkty maks.:
1,00

Centrem znaku geodezyjnego jest odpowiednio:

Wybierz wszystkie poprawne:

- a. dla punktów osnowy stabilizowanych wielopoziomowo - fizycznie zaznaczony centr znaku podziemnego albo zasadniczego elementu znaku
- b. dla punktów osnowy stabilizowanych jednopoziomowo - fizycznie zaznaczony środek znaku
- c. wszystkie odpowiedzi są poprawne
- d. dla punktów osnowy wysokościowej - najwyższy punkt zasadniczego elementu znaku

Pytanie 4

Punkty maks.:
1,00

Wymiaru sprawiedliwości w Rzeczypospolitej Polskiej nie sprawują:

Wybierz wszystkie poprawne:

- a. sądy powszechne
- b. samorządowe kolegia odwoławcze
- c. sądy administracyjne
- d. zgromadzenie narodowe

Pytanie 5

Punkty maks.:
1,00

Sprawozdanie techniczne zawiera m.in.:

Wybierz wszystkie poprawne:

- a. nazwę zleceniodawcy prac widniejącą w zawartej umowie
- b. dokumentację procesu wyrównania
- c. informację dotyczącą przekazywania plików do aktualizacji baz danych zasobu
- d. datę zakończenia prac geodezyjnych

Pytanie 6

Punkty maks.:
1,00

Materiały zasobu w postaci nieelektronicznej przyjęte do państwowego zasobu geodezyjnego i kartograficznego przetwarza się sukcesywnie do postaci dokumentów elektronicznych nie dłużej niż:

Wybierz wszystkie poprawne:

- a. do dnia 31 grudnia 2024 r.
- b. do dnia 31 grudnia 2023 r.
- c. do dnia 31 grudnia 2022 r.
- d. do dnia 31 grudnia 2021 r.

Pytanie **7**Punkty maks.:
1,00

Kto wykorzystuje materiały centralnego zasobu bez wymaganej licencji lub niezgodnie z warunkami licencji lub udostępnia je wbrew postanowieniom licencji osobom trzecim, podlega:

Wybierz wszystkie poprawne:

- a. karze pieniężnej w wysokości dwudziestokrotności opłaty za udostępnienie tych materiałów nałożonej przez wojewódzkiego inspektora nadzoru geodezyjnego i kartograficznego
- b. karze pieniężnej w wysokości trzydziestokrotności opłaty za udostępnienie tych materiałów nałożonej przez wojewódzkiego inspektora nadzoru geodezyjnego i kartograficznego
- c. karze pieniężnej w wysokości dziesięciokrotności opłaty za udostępnienie tych materiałów nałożonej w formie decyzji administracyjnej przez wojewódzkiego inspektora nadzoru geodezyjnego i kartograficznego
- d. żadna z powyższych

Pytanie **8**Punkty maks.:
1,00

Decyzja wydana na podstawie Kodeksu postępowania administracyjnego powinna zawierać uzasadnienie:

Wybierz wszystkie poprawne:

- a. wyjaśniające
- b. prawne
- c. faktyczne
- d. merytoryczne

Pytanie **9**Punkty maks.:
1,00

Wzory klauzul urzędowych, którymi opatruje się dokumenty i materiały przeznaczone dla podmiotu, na rzecz którego wykonawca prac geodezyjnych wykonał prace geodezyjne:

Wybierz wszystkie poprawne:

- a. określone są przez właściwy organ obsługujący zgłoszenie prac geodezyjnych
- b. określone są w załączniku do rozporządzenia w sprawie organizacji i trybu prowadzenia państwowego zasobu geodezyjnego i kartograficznego
- c. nie są określone przepisem prawa
- d. określone są przez Głównego Geodetę Kraju

Pytanie **10**Punkty maks.:
1,00

Sądy przekazują właściwym starostom odpisy prawomocnych orzeczeń, celem aktualizacji ewidencji gruntów i budynków, w sprawach dotyczących:

Wybierz wszystkie poprawne:

- a. działu spadku
- b. ustanowienia służebności
- c. nabycia praw do spadku
- d. rozgraniczenia nieruchomości

Pytanie **11**Punkty maks.:
1,00

Jakim kolorem uwidacznia się na mapie porównania z terenem elementy do usunięcia:

Wybierz wszystkie poprawne:

- a. czerwonym
- b. zielonym
- c. niebieskim
- d. żółtym

Pytanie **12**Punkty maks.:
1,00

Źródłami danych wykorzystywanych przy zakładaniu albo modernizacji ewidencją są:

Wybierz wszystkie poprawne:

- a. dane zawarte w dokumentach udostępnionych przez zainteresowane osoby, organy i jednostki organizacyjne
- b. dane zawarte w innych ewidencjach i rejestrach
- c. wyniki pomiarów fotogrametrycznych
- d. wyniki pomiarów geodezyjnych lub oględzin

Pytanie **13**Punkty maks.:
1,00

Geodezyjny pomiar sytuacyjny wykonuje się w sposób zapewniający określenie położenia szczegółu terenowego względem punktów poziomej osnowy geodezyjnej lub pomiarowej, z dokładnością nie mniejszą niż:

Wybierz wszystkie poprawne:

- a. 0,10 m – w przypadku szczegółów terenowych I grupy
- b. 0,15 m – w przypadku szczegółów terenowych II grupy
- c. 0,30 m – w przypadku szczegółów terenowych III grupy
- d. 0,20 m – w przypadku szczegółów terenowych II grupy

Pytanie **14**Punkty maks.:
1,00

Organ orzekający w sprawach odpowiedzialności dyscyplinarnej osób wykonujących samodzielne funkcje w dziedzinie geodezji i kartografii wymierza karę:

Wybierz wszystkie poprawne:

- a. uwzględniając cele zapobiegawcze, które ma osiągnąć w stosunku do ukaranego
- b. uwzględniając stopień winy
- c. uwzględniając cele dyscyplinujące, które ma osiągnąć w stosunku do ukaranego
- d. uwzględniając stopień szkodliwości czynu

Pytanie **15**Punkty maks.:
1,00

Przy określaniu zasięgu konturów klasyfikacyjnych kontury o powierzchni:

Wybierz wszystkie poprawne:

- a. większej niż 0,10 ha włącza się do konturu przyległego
- b. mniejszej niż 0,10 ha włącza się do konturu przyległego
- c. mniejszej niż 0,10 ha pozostawia się bez zmian
- d. mniejszej niż 0,20 ha włącza się do konturu przyległego

Pytanie **16**Punkty maks.:
1,00

Zaznacz zdanie które jest prawdą:

Wybierz wszystkie poprawne:

- a. księga wieczysta może obejmować kilka działek gruntu, o ile stanowią odrębny przedmiot własności
- b. księga wieczysta musi obejmować wyłącznie jedną działkę gruntu
- c. każda działka gruntu posiada obecnie własną księgę wieczystą
- d. księga wieczysta może obejmować grunty niehipotekowane

Pytanie **17**Punkty maks.:
1,00

Jaki organ jest organem wyższego stopnia w stosunku do organów jednostek samorządu terytorialnego?

Wybierz wszystkie poprawne:

- a. Marszałkowie Województw
- b. Właściwi w sprawie ministrowie, chyba że ustawy szczególne stanowią inaczej
- c. Samorządowe kolegia odwoławcze, chyba że ustawy szczególne stanowią inaczej
- d. Wojewodowie, chyba że ustawy szczególne stanowią inaczej

Pytanie **18**Punkty maks.:
1,00

Wypisy i wyrisy:

Wybierz wszystkie poprawne:

- a. udostępnia się w postaci dokumentu elektronicznego lub w postaci papierowej
- b. nie podlegają udostępnieniu
- c. udostępnia się wyłącznie w postaci papierowej
- d. udostępnia się wyłącznie w postaci dokumentu elektronicznego

Pytanie **19**Punkty maks.:
1,00

Wynikiem części wstępnej postępowania kwalifikacyjnego dotyczącego nabycia uprawnień zawodowych w dziedzinie geodezji i kartografii, z pominięciem osób zainteresowanych, o których mowa w art. 44 ust. 3 oraz art. 44a ust. 1 i 3 ustawy Prawo geodezyjne i kartograficzne, jest rozstrzygnięcie o:

Wybierz wszystkie poprawne:

- a. niedopuszczeniu osoby zainteresowanej do części sprawdzającej postępowania kwalifikacyjnego

- b. dopuszczeniu osoby zainteresowanej do części sprawdzającej postępowania kwalifikacyjnego
- c. dopuszczeniu warunkowym osoby zainteresowanej do części sprawdzającej postępowania kwalifikacyjnego
- d. odroczonym dopuszczeniu osoby zainteresowanej do części sprawdzającej postępowania kwalifikacyjnego

Pytanie **20**Punkty maks.:
1,00

Geodezyjne pomiary sytuacyjne, mające na celu wznowienie znaków granicznych lub wyznaczenie punktów granicznych, wykonuje się z wykorzystaniem:

Wybierz wszystkie poprawne:

- a. opracowań na potrzeby ewidencji gruntów
- b. materiałów zasobu umożliwiających odtworzenie położenia tych punktów w terenie
- c. współrzędnych punktów granicznych pozyskanych w ramach modernizacji ewidencji gruntów i budynków
- d. założonej w tym celu, pomiarowej osnowy sytuacyjnej

Pytanie **21**Punkty maks.:
1,00

Wykonawca prac geodezyjnych zgłasza prace geodezyjne właściwemu miejscowo starostom:

Wybierz wszystkie poprawne:

- a. po ich rozpoczęciu, jednak nie później niż w terminie 7 dni roboczych od dniach rozpoczęcia tych prac
- b. po ich rozpoczęciu, jednak nie później niż w terminie 10 dni roboczych od dniach rozpoczęcia tych prac
- c. przed ich rozpoczęciem
- d. po ich rozpoczęciu, jednak nie później niż w terminie 5 dni roboczych od dniach rozpoczęcia tych prac

Pytanie **22**Punkty maks.:
1,00

O dokonanych zmianach w danych ewidencyjnych starosta, w terminie 14 dni od dokonania zmiany w ewidencji, zawiadamia:

Wybierz wszystkie poprawne:

- a. wydział ksiąg wieczystych właściwego miejscowo sądu rejonowego - w przypadku zmian danych objętych działem IV ksiąg wieczystych
- b. organy ścigania
- c. wydział ksiąg wieczystych właściwego miejscowo sądu rejonowego - w przypadku zmian danych objętych działem I ksiąg wieczystych
- d. organy podatkowe

Pytanie **23**Punkty maks.:
1,00

Powiatową bazę GESUT aktualizuje się:

Wybierz wszystkie poprawne:

- a. niezwłocznie, ale nie później niż 30 dni od uzyskania materiałów, wyników, danych lub informacji
- b. na bieżąco, na podstawie danych dostępnych w usługach sieciowych z krajowych baz GESUT
- c. niezwłocznie, ale nie później niż w ciągu miesiąca od uzyskania materiałów, wyników, danych lub informacji
- d. raz w miesiącu, na podstawie danych dostępnych w usługach sieciowych z powiatowych baz GESUT

Pytanie **24**Punkty maks.:
1,00

Drogi krajowe stanowią własność:

Wybierz wszystkie poprawne:

- a. właściwego samorządu województwa
- b. ministra właściwego do spraw transportu
- c. Skarbu Państwa
- d. Generalnej Dyrekcji Dróg Krajowych i Autostrad

Pytanie **25**Punkty maks.:
1,00

Kto jest stroną postępowania administracyjnego w sprawie rozgraniczenia nieruchomości?

Wybierz wszystkie poprawne:

- a. właściciel nieruchomości, właściciele wszystkich nieruchomości sąsiednich

- b. właściciel nieruchomości, właściciele nieruchomości sąsiednich, geodeta uprawniony, Wójt Gminy, zarządca drogi
- c. właściciel nieruchomości lub współwłaściciele
- d. właściciel nieruchomości, właściciele nieruchomości sąsiednich, geodeta uprawniony

Pytanie **26**Punkty maks.:
1,00

Co rozumie się pod pojęciem interoperacyjności zbiorów i usług danych przestrzennych?

Wybierz wszystkie poprawne:

- a. współdziałanie usług danych przestrzennych bez powtarzalnej interwencji manualnej
- b. współdziałanie usług danych przestrzennych z jednorazową interwencją manualną
- c. opisane metadanymi zbiory danych przestrzennych
- d. możliwość łączenia zbiorów danych przestrzennych

Pytanie **27**Punkty maks.:
1,00

Ocenę przydatności użytkowej materiałów zasobu przeprowadza:

Wybierz wszystkie poprawne:

- a. powołana przez organ prowadzący zasób komisja
- b. geodeta powiatowy
- c. starosta
- d. powiatowy ośrodek dokumentacji geodezyjnej i kartograficznej w uzgodnieniu z wojewódzkim inspektorem nadzoru geodezyjnego i kartograficznego

Pytanie **28**Punkty maks.:
1,00

Rejestr prac geodezyjnych i kartograficznych zawiera dane określające:

Wybierz wszystkie poprawne:

- a. daty doręczenia wykonawcy prac geodezyjnych protokołów weryfikacji
- b. cel zgłoszonych prac geodezyjnych
- c. identyfikator wykonawcy wskazany w zgłoszeniu prac geodezyjnych
- d. wysokość opłaty za udostępnione materiały zasobu

Pytanie **29**Punkty maks.:
1,00

Który organ jest właściwy miejscowo w sprawach dotyczących nieruchomości?

Wybierz wszystkie poprawne:

- a. Wójt Gminy
- b. organ wyznaczony przez właściwy miejscowo sąd
- c. Starosta
- d. organ właściwy ze względu na położenie nieruchomości

Pytanie **30**Punkty maks.:
1,00

Podstawą do wyłączenia materiałów zasobu z zasobu jest:

Wybierz wszystkie poprawne:

- a. akceptacja protokołu weryfikacji wyników zgłoszonych prac geodezyjnych przez osobę reprezentującą organ prowadzący zasób
- b. akceptacja protokołu, zawierającego wyniki oceny przydatności materiałów zasobu, przez osobę reprezentującą organ prowadzący zasób
- c. zgoda Głównego Geodety Kraju
- d. wniosek wykonawcy prac geodezyjnych

Pytanie **31**Punkty maks.:
1,00

Rzeczpospolita Polska:

Wybierz wszystkie poprawne:

- a. chroni własność i prawo dziedziczenia
- b. przestrzega wiążącego ją prawa międzynarodowego
- c. zapewnia wolność prasy i innych środków społecznego przekazu

- d. strzeże niepodległości i nienaruszalności swojego terytorium, zapewnia wolności i prawa człowieka i obywatela oraz bezpieczeństwo obywateli, strzeże dziedzictwa narodowego oraz zapewnia ochronę środowiska, kierując się zasadą zrównoważonego rozwoju

Pytanie **32**Punkty maks.:
1,00

Objęte infrastrukturą informacji przestrzennej zbiory oraz usługi danych przestrzennych, prowadzone przez organy administracji publicznej, są udostępniane:

Wybierz wszystkie poprawne:

- a. nieodpłatnie – instytucjom i organom Unii Europejskiej do celów sprawozdawczych w zakresie środowiska
- b. nieodpłatnie – innym organom administracji w zakresie niezbędnym do realizacji przez nie zadań publicznych
- c. odpłatnie – instytucjom i organom Unii Europejskiej do celów sprawozdawczych w zakresie środowiska
- d. odpłatnie – innym organom administracji w zakresie niezbędnym do realizacji przez nie zadań publicznych

Pytanie **33**Punkty maks.:
1,00

Z państwowego zasobu geodezyjnego i kartograficznego udostępnia się:

Wybierz wszystkie poprawne:

- a. oryginały materiału zasobu poza miejsce jego przechowywania, jeżeli jest to niezbędne do wykonania zadań publicznych określonych przez ustawy
- b. wyłącznie kopie materiałów zasobu
- c. kopie materiałów zasobu
- d. oryginał materiału zasobu, w miejscu jego przechowywania w obecności pracownika wyznaczonego przez organ prowadzący zasób, w przypadku materiałów zasobu w postaci nielektronicznej

Pytanie **34**Punkty maks.:
1,00

Uproszczone plany urządzenia lasu sporządza się dla lasów :

Wybierz wszystkie poprawne:

- a. Stanowiących własność Skarbu Państwa
- b. niestanowiących własności Skarbu Państwa
- c. dla lasów wchodzących w skład Zasobu Własności Rolnej Skarbu Państwa
- d. dla lasów rozdrobnionych o powierzchni do 10 ha

Pytanie **35**Punkty maks.:
1,00

Czy zaliczenie drogi do kategorii dróg gminnych wymaga podjęcia uchwały?

Wybierz wszystkie poprawne:

- a. Nie, kategoria jest zależna od treści wniosku zarządcy drogi
- b. Tak, wymaga uchwały zarządu gminy
- c. Tak, wymaga uchwały rady gminy
- d. Nie, kategoria jest nadawana w pozwoleniu na użytkowanie

Pytanie **36**Punkty maks.:
1,00

Bazę BDOT500 tworzy i aktualizuje się:

Wybierz wszystkie poprawne:

- a. nie później niż w terminie 30 dni od dnia pozyskania materiałów
- b. nie później niż w terminie 14 dni od dnia uzyskania materiałów
- c. w drodze czynności materialno-technicznej na podstawie materiałów przyjmowanych do państwowego zasobu geodezyjnego i kartograficznego
- d. w drodze decyzji administracyjnej na podstawie materiałów przyjmowanych do państwowego zasobu geodezyjnego i kartograficznego

Pytanie **37**Punkty maks.:
1,00

Nadawanie numerów porządkowych związanych z określoną ulicą odbywa się w następujący sposób:

Wybierz wszystkie poprawne:

- a. numery porządkowe obiektów przylegających do placu wzrastają, poczynając od naroża placu przy głównej ulicy, zgodnie z kierunkiem ruchu wskazówek zegara

- b. numery porządkowe wzdłuż ulic głównych wzrastają z północy na południe
- c. numery porządkowe po prawej stronie ulicy, w kierunku zwiększających się numerów, oznaczają się liczbami nieparzystymi
- d. numery porządkowe wzdłuż ulic głównych wzrastają w kierunku od centrum miejscowości ku jej granicom

Pytanie **38**Punkty maks.:
1,00

Odległość granicy pasa drogowego od zewnętrznej krawędzi nasypu dla dróg ekspresowych powinna wynosić:
Wybierz wszystkie poprawne:

- a. co najmniej 3 m
- b. co najmniej 0,75m
- c. co najmniej 4 m
- d. co najmniej 2 m

Pytanie **39**Punkty maks.:
1,00

Sąd ustanawia kuratora do reprezentowania osoby prawnej między innymi w następujących sytuacjach:
Wybierz wszystkie poprawne:

- a. jeżeli osoba nie może być reprezentowana ze względu na brak organu albo brak w składzie organu uprawnionego do jej reprezentowania
- b. tylko wtedy, kiedy tego zażąda od sądu organ uprawniony do jego reprezentowania i jest to zasada generalna
- c. jeżeli w składzie organu brak osoby uprawnionej do jej reprezentowania
- d. jeżeli nie może prowadzić swoich spraw ze względu na brak organu

Pytanie **40**Punkty maks.:
1,00

Jakie obiekty przedstawia poniższy znak kartograficzny:



Wybierz wszystkie poprawne:

- a. punkt graniczny niestabilizowany
- b. punkt graniczny stabilizowany
- c. punkt graniczny pośredni niestabilizowany
- d. punkt pośredni granicy państwa stabilizowany trwale

Pytanie **41**Punkty maks.:
1,00

Międzynarodowy Układ Jednostek Miar (SI) to:

Wybierz wszystkie poprawne:

- a. spójny układ jednostek miar, przyjęty i zalecany przez Generalną Konferencję Miar
- b. spójny układ jednostek miar, przyjęty i zalecany przez Unię Europejską
- c. spójny układ jednostek miar, przyjęty i zalecany przez Prezesa Głównego Urzędu Miar
- d. spójny układ jednostek miar, przyjęty i zalecany przez Parlament Unii Europejskiej

Pytanie **42**Punkty maks.:
1,00

Organ administracji publicznej, kierując sprawę do mediacji, odracza rozpatrzenie sprawy na okres:

Wybierz wszystkie poprawne:

- a. do jednego miesiąca
- b. do 30 dni
- c. do dwóch miesięcy
- d. do 7 dni

Pytanie **43**Punkty maks.:
1,00

W przypadku, gdy dla danego obiektu bazy BDOT500 dopuszcza się reprezentację geometryczną obiektu za pomocą punktu albo poligonu, reprezentację punktową stosuje się:

Wybierz wszystkie poprawne:

- a. jeżeli średnica obiektu lub jego wymiary są mniejsze niż 0,50 m lub równe 0,50 m

- b. jeżeli średnica obiektu lub jego wymiary są mniejsze niż 0,65 m lub równe 0,65 m
- c. jeżeli średnica obiektu lub jego wymiary są mniejsze niż 0,75 m lub równe 0,75 m
- d. jeżeli średnica obiektu lub jego wymiary są mniejsze niż 0,25 m lub równe 0,25 m

Pytanie **44**Punkty maks.:
1,00

W przypadku obiektów geodezyjnej ewidencji sieci uzbrojenia terenu mających status "projektowany" prezentacja graficzna na mapie zasadniczej jest realizowana w przypadku przewodów w następujący sposób:

Wybierz wszystkie poprawne:

- a. linią ciągłą
- b. linią przerywaną
- c. w kolorze przypisanym do rodzaju sieci
- d. z dodatkiem etykiety "proj."

Pytanie **45**Punkty maks.:
1,00

Mieniem komunalnym jest:

Wybierz wszystkie poprawne:

- a. własność i inne prawa majątkowe należące do związków gmin
- b. mienie innych gminnych osób prawnych, w tym przedsiębiorstw
- c. własność i inne prawa majątkowe należące do poszczególnych gmin
- d. hipoteka

Pytanie **46**Punkty maks.:
1,00

Po wszczęciu postępowania wywłaszczeniowego starosta:

Wybierz wszystkie poprawne:

- a. prowadzi rokowania o nabycie praw do nieruchomości
- b. przeprowadza rozprawę administracyjną
- c. stosuje ugodę administracyjną
- d. ustala cel wywłaszczenia

Pytanie **47**Punkty maks.:
1,00

Przepisy ustawy o ochronie informacji niejawnych mają zastosowanie między innymi do:

Wybierz wszystkie poprawne:

- a. organów administracji rządowej
- b. sądów i trybunałów
- c. organów kontroli państwowej i ochrony prawa
- d. Sejmu

Pytanie **48**Punkty maks.:
1,00

Jeżeli biegły, który bez należytego usprawiedliwienia nie stawił się na wezwanie organu prowadzącego postępowanie, organ ten może między innymi:

Wybierz wszystkie poprawne:

- a. ponownie wezwać biegłego
- b. nałożyć karę pieniężną w wysokości 5000 zł
- c. nałożyć karę pieniężną w wysokości do 3000 zł
- d. wyjątkowo zarządzić zatrzymanie i przymusowe doprowadzenie biegłego

Pytanie **49**Punkty maks.:
1,00

Które z wymienionych obiektów należą do kategorii obiektów topograficznych (BDOT500) "wody":

Wybierz wszystkie poprawne:

- a. moło
- b. most
- c. jaz
- d. przepust

Pytanie **50**Punkty maks.:
1,00

Operat techniczny zawiera:

Wybierz wszystkie poprawne:

- a. dokumentację osnowy pomiarowej, jeżeli taka osnowa była założona
- b. dokument obliczenia opłaty
- c. zawiadomienie o zakończeniu prac geodezyjnych
- d. sprawozdanie techniczne

Pytanie **51**Punkty maks.:
1,00

Osoba zainteresowana nabyciem uprawnień zawodowych w dziedzinie geodezji i kartografii może rozpocząć praktykę zawodową między innymi:

Wybierz wszystkie poprawne:

- a. po zaliczeniu szóstego semestru studiów wyższych na podstawie umowy o praktykę absolwencką u przedsiębiorców lub w jednostkach organizacyjnych
- b. po zaliczeniu szóstego semestru studiów wyższych na podstawie umowy dotyczącej praktyki zawartej między uczelnią a przedsiębiorcą
- c. po zaliczeniu szóstego semestru studiów wyższych na podstawie umowy o pracę
- d. po zaliczeniu ósmego semestru studiów wyższych na podstawie umowy cywilnoprawnej

Pytanie **52**Punkty maks.:
1,00

Wykonawca sporządza zgłoszenie pracy geodezyjnej:

Wybierz wszystkie poprawne:

- a. według wzorów określonych w załączniku do właściwego rozporządzenia
- b. w formie określonej w wytycznych wojewódzkiego inspektora nadzoru geodezyjnego i kartograficznego
- c. brak jest unormowań w tym zakresie
- d. według wymagań właściwego ośrodka

Pytanie **53**Punkty maks.:
1,00

Podziału na obręby ewidencyjne i określenia ich granic dokonuje:

Wybierz wszystkie poprawne:

- a. starosta w uzgodnieniu z właściwą radą gminy
- b. starosta w uzgodnieniu z Głównym Geodetą Kraju
- c. wójt
- d. wójt w uzgodnieniu z właściwą jednostką statystyki publicznej

Pytanie **54**Punkty maks.:
1,00

Wojewódzkiego inspektora nadzoru geodezyjnego i kartograficznego:

Wybierz wszystkie poprawne:

- a. powołuje i odwołuje wojewoda, za zgodą Głównego Geodety Kraju
- b. powołuje i odwołuje Główny Geodeta Kraju
- c. powołuje i odwołuje wojewoda w uzgodnieniu z marszałkiem województwa
- d. powołuje i odwołuje Główny Geodeta Kraju za zgodą wojewody

Pytanie **55**Punkty maks.:
1,00

Wrys z mapy ewidencyjnej jest fragmentem mapy ewidencyjnej zawierającym również:

Wybierz wszystkie poprawne:

- a. informację o skali mapy
- b. imię i nazwisko wykonawcy prac geodezyjnych
- c. oznaczenie kierunku północy
- d. projektowane budynki

Pytanie **56**Punkty maks.:
1,00

Monitorowanie zmian w sposobie użytkowania gruntów oraz ich bonitacji należy do zadań:

Wybierz wszystkie poprawne:

- a. Wojewódzkiego inspektora nadzoru geodezyjnego i kartograficznego
- b. Starosty

- c. Marszałka województwa
- d. Głównego Geodety Kraju

Pytanie **57**

Punkty maks.:
1,00

Danymi ewidencyjnymi dotyczącymi działki ewidencyjnej są między innymi:

Wybierz wszystkie poprawne:




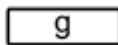

- a. numer księgi wieczystej
- b. pole powierzchni części działki oddanej w dzierżawę
- c. oznaczenie dokumentów potwierdzających własność
- d. oznaczenie jednostki rejestrowej gruntów, do której należy działka ewidencyjna

Pytanie **58**

Punkty maks.:
1,00

Który znak kartograficzny przedstawia zasuwę lub zawór:

Wybierz wszystkie poprawne:

- a. 
- b. 
- c.  
- d. 

Pytanie **59**

Punkty maks.:
1,00

Projektant, w trakcie realizacji budowy, ma prawo:

Wybierz wszystkie poprawne:

- a. sporządzić, przed rozpoczęciem budowy plan bezpieczeństwa i ochrony zdrowia
- b. żądania wpisem do dziennika budowy wstrzymania robót budowlanych w razie stwierdzenia możliwości powstania zagrożenia
- c. prowadzenia dokumentacji budowy
- d. wstępu na teren budowy i dokonywania zapisów w dzienniku budowy dotyczących ich realizacji

Pytanie **60**

Punkty maks.:
1,00

Numery działek ewidencyjnych, które w wyniku zmiany granic obrębów znalazły się w granicach innego obrębu ewidencyjnego oznacza się:

Wybierz wszystkie poprawne:

- a. w postaci ułamków zwykłych, utworzonych w wyniku dodania do mianowników ułamków zwykłych, którymi dotychczas były oznaczone te działki, stałej wartości, stanowiącej krotność liczby 1000, niewykorzystanej dotychczas do numeracji działek ewidencyjnych w tym obrębie
- b. kolejnymi liczbami naturalnymi po najwyższym wykorzystanym numerze działki ewidencyjnej w obrębie ewidencyjnym
- c. ułamków zwykłych, utworzonych w wyniku dodania do liczników ułamków zwykłych, którymi dotychczas były oznaczone te działki, stałej wartości, stanowiącej krotność liczby 1000
- d. kolejnymi liczbami naturalnymi po dowolnym wykorzystanym numerze działki ewidencyjnej w obrębie ewidencyjnym