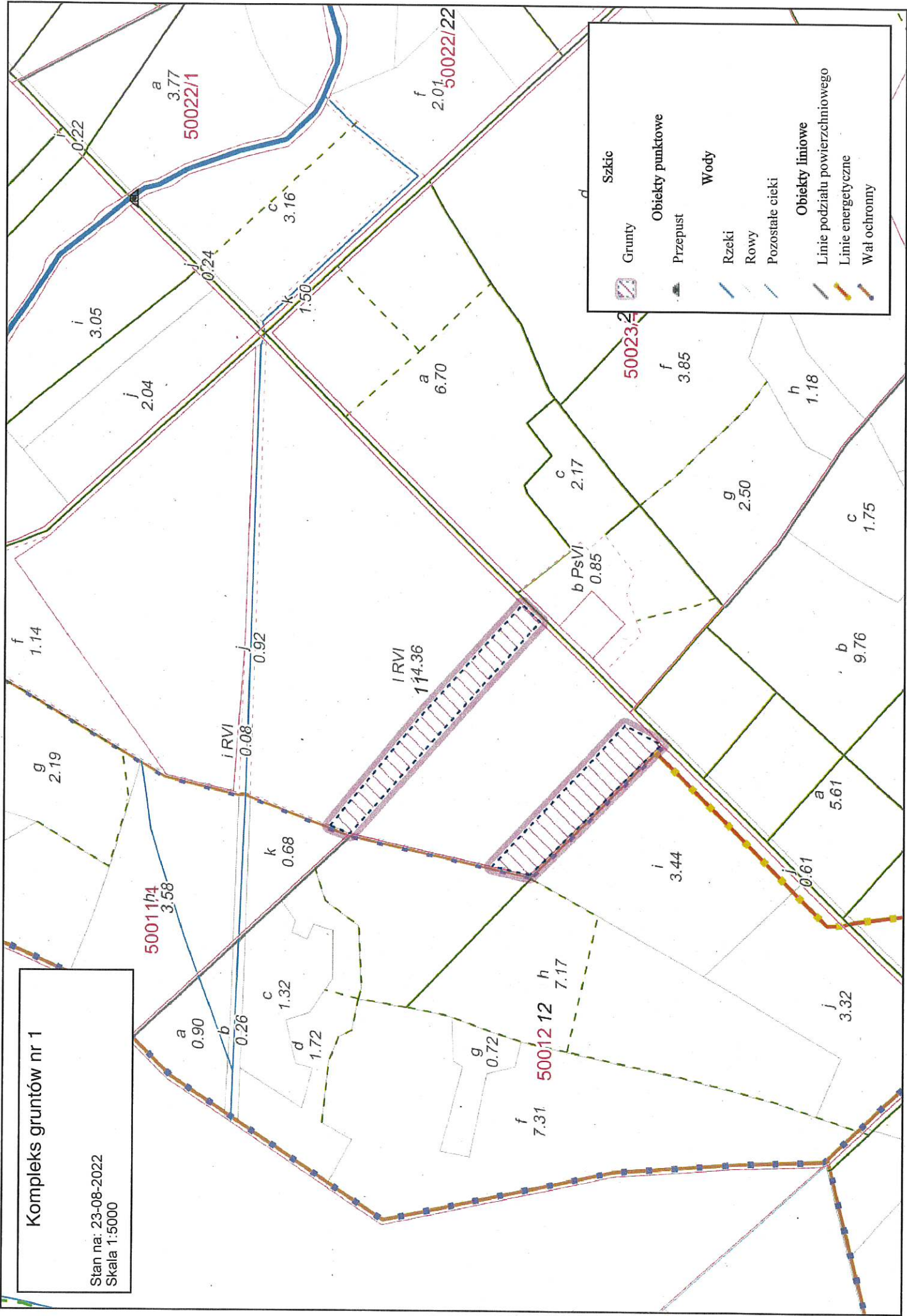


Kompleks gruntów nr 1

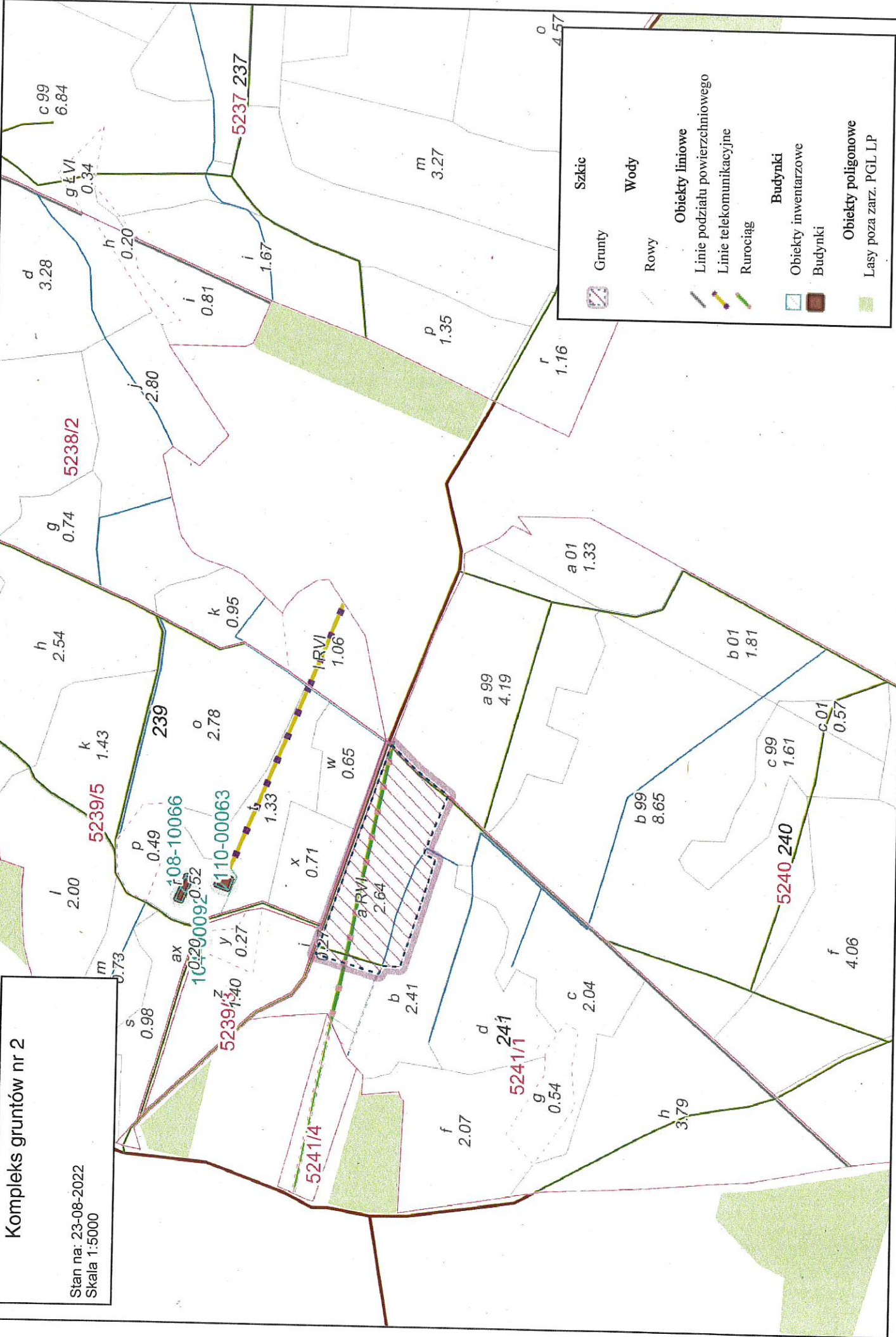
Stan na: 23-06-2022
Skala 1:5000



	Grundy		Szkic
	Przepust		Rzeki
	Wody		Rowy
			Pozostałe ciekł
			Obiekty liniowe
			Linie podziału powierzchniowego
			Linie energetyczne
			Wał ochronny

Kompleks gruntów nr 2

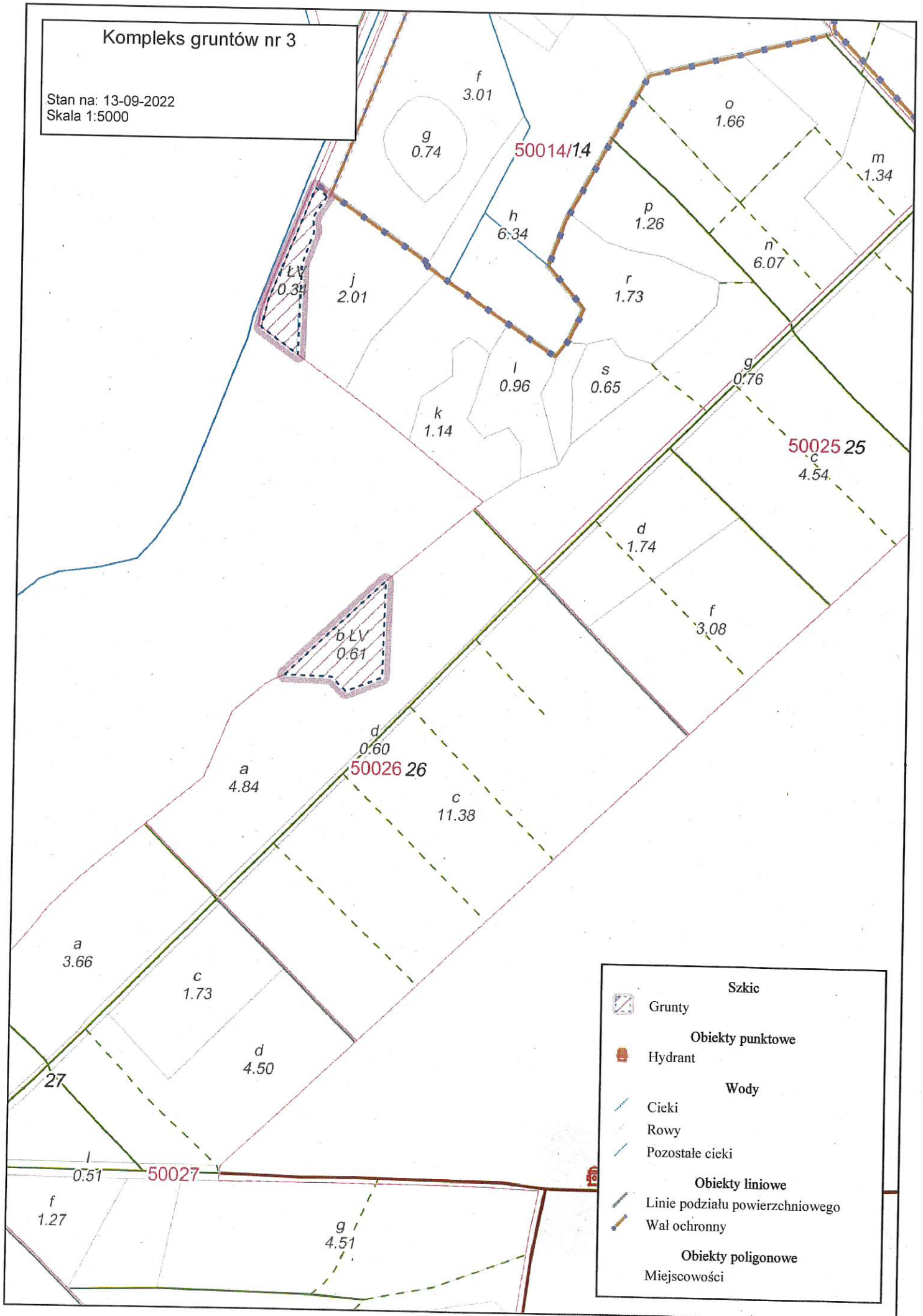
Stan na: 23-08-2022
Skala 1:5000



	Szkie
	Wody
	Obiekty liniowe
	Linie podziału powierzchniowego
	Linie telekomunikacyjne
	Rurociąg
	Budynki
	Obiekty inwentarzowe
	Budynki
	Obiekty poligonowe
	Lasy poza zarz. PGL LP
	Grunty
	Rowy

Kompleks gruntów nr 3

Stan na: 13-09-2022
Skala 1:5000



Szkic	
	Grunty
Obiekty punktowe	
	Hydrant
Wody	
	Cieki
	Rowy
	Pozostałe cieki
Obiekty liniowe	
	Linie podziału powierzchniowego
	Wał ochronny
Obiekty poligonowe	
	Miejscowości