



25 lat

Agencja Restrukturyzacji
i Modernizacji Rolnictwa



Kontrola wymogów z Programu działań Kampania 2018 r.

Departament Baz Referencyjnych i Kontroli Terenowych

- ❖ **Ustawa z dnia 5 lutego 2015 r. o płatnościach w ramach systemów wsparcia bezpośredniego (t.j. Dz. U. z 2018 r. poz. 1312, ze zm.)**
- ❖ **Rozporządzenie Ministra Rolnictwa i Rozwoju Wsi z dnia 9 marca 2015 r. w sprawie norm w zakresie dobrej kultury rolnej zgodnej z ochroną środowiska (Dz. U. poz. 344, ze zm.)**
- ❖ **Rozporządzenie Ministra Rolnictwa i Rozwoju Wsi z dnia 13 maja 2015 r. w sprawie liczby punktów, jaką przypisuje się stwierdzonej niezgodności, oraz procentowej wielkości kary administracyjnej w zależności od liczby punktów przypisanych stwierdzonym niezgodnościom (Dz. U. poz. 743, ze zm.)**
- ❖ **Obwieszczenie Ministra Rolnictwa i Rozwoju Wsi z dnia 10 marca 2015 r. w sprawie wykazu wymogów określonych w przepisach Unii Europejskiej z uwzględnieniem przepisów krajowych wdrażających te przepisy (M. P. poz. 329, ze zm.)**
- ❖ **Obwieszczenie Ministra Rolnictwa i Rozwoju Wsi z dnia 24 lipca 2018 r. o zmianie wykazu wymogów określonych w przepisach Unii Europejskiej z uwzględnieniem przepisów krajowych wdrażających te przepisy (M.P. poz. 734)**

Zgodnie z art. 37 i 38 ustawy o płatnościach w ramach systemów wsparcia bezpośredniego (t.j. Dz.U. z 2018 r. poz. 1312), właściwymi organami kontroli, o których mowa w art. 67 rozporządzenia nr 809/2014 są:

❖ **Agencja Restrukturyzacji i Modernizacji Rolnictwa**

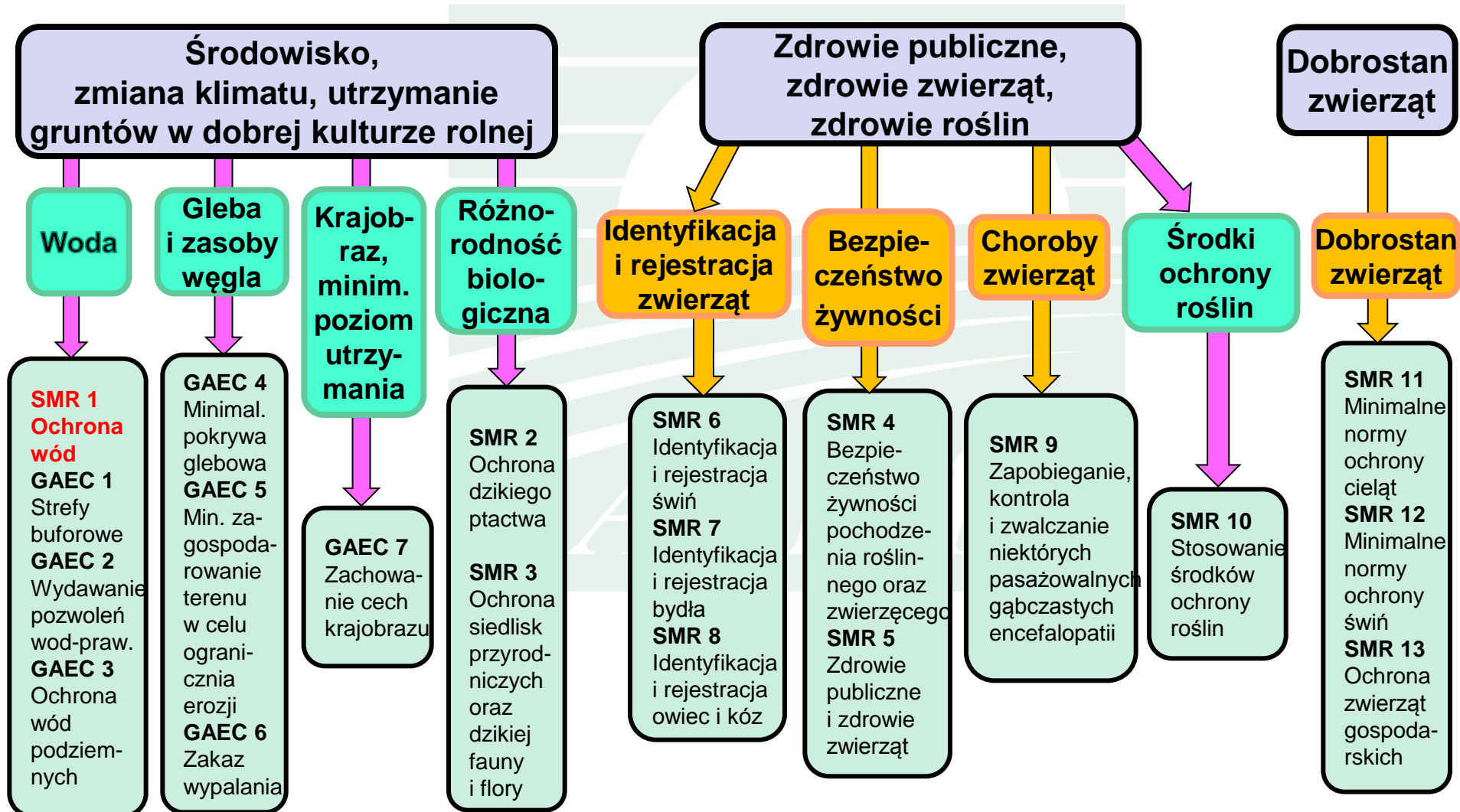
Agencja przeprowadza kontrole administracyjne i na miejscu w zakresie płatności bezpośrednich, określone w przepisach, o których mowa w art. 1 pkt 1 ustawy o płatnościach, w tym kontrole w ramach wzajemnej zgodności wymogów lub norm.

❖ **Inspekcja Weterynaryjna**

Powiatowy lekarz weterynarii właściwy ze względu na miejsce zamieszkania lub siedzibę rolnika jest właściwy do przeprowadzania kontroli administracyjnych i kontroli na miejscu przestrzegania wymogów wskazanych w załączniku II do rozporządzenia nr 1306/2013.

Obszary wzajemnej zgodności

„Obszary wzajemnej zgodności” oznaczają każdy z trzech różnych obszarów, o których mowa w art. 93 ust. 1 rozporządzenia (UE) nr 1306/2013.



Kontrola CC w 2018 r.

Rolnicy wytypowani do kontroli CC zgodnie z art. 68 ust. 1 rozporządzenia nr 809/2014 stanowią minimum 1% beneficjentów, którzy złożyli wnioski o płatność w ramach systemów wsparcia bezpośredniego, PROW 7-13: PRŚ, ZGR Schemat I, PROW 14-20: PRSK, RE, Inwestycje w rozwój obszarów leśnych i poprawę żywotności lasów, ONW.

Rolnicy uczestniczący w Systemie dla Małych Gospodarstw nie podlegają kontroli CC.

**Kontrole na miejscu są przeprowadzane w ciągu tego samego roku kalendarzowego, w którym rolnik złożył wnioski o przyznanie pomocy lub wnioski o płatność.
Kontrole na miejscu, co do zasady są przeprowadzane w ramach jednej wizyty.**

Czynności kontrolne są wykonywane przez osoby posiadające imienne upoważnienie wydane przez Prezesa ARiMR.

Czynności kontrolne mogą być wykonywane podczas nieobecności rolnika, a także wówczas, gdy rolnik został zawiadomiony o kontroli zgodnie z art. 25 rozporządzenia nr 809/2014.

Ocena wagi stwierdzonych niezgodności

- ❖ W przypadku stwierdzenia braku przestrzegania norm DKR i/lub wymogów podstawowych w zakresie zarządzania (SMR) w raporcie z kontroli jest dokonywana ocena wagi stwierdzonej niezgodności pod względem kryteriów: „zasięgu”, „dotkliwości”, „trwałości”, „celowości”, zgodnie z rozporządzeniem MRiRW w sprawie liczby punktów.
- ❖ W przypadku stwierdzenia celowej niezgodności, oceny wagi tej niezgodności dokonuje się w raporcie z kontroli odrębnie, przypisując jej odpowiednią liczbę punktów.
- ❖ „Powtarzalność” stwierdzonej niezgodności jest oceniana na poziomie kontroli administracyjnej w odniesieniu do 100% wniosków.

- ❖ Opublikowanie na stronie internetowej ARiMR materiałów informacyjnych dotyczących przestrzegania wymogów z Programu działań, który zaczął obowiązywać od dnia 27 lipca 2018 roku.
- ❖ Publikacja broszury dla rolników „Zasada wzajemnej zgodności (cross-compliance). Zmiany obowiązujące od 2018 r. w związku z wprowadzeniem obowiązku stosowania, na obszarze całego kraju Programu działań mających na celu zmniejszenie zanieczyszczenia wód azotanami pochodzącymi ze źródeł rolniczych”.
- ❖ Informowanie rolników o obowiązkach wynikających z Programu działań w Instrukcji wypełniania wniosku o przyznanie płatności na rok 2018 i na rok 2019 oraz w rozpowszechnianych przez BP/ARiMR ulotkach, plakatach.
- ❖ Publikacja broszur informacyjnych dla rolników: „Płatności bezpośrednie w 2018 r.”, „Płatności bezpośrednie w 2019 r.” w których w rozdziale „Normy i wymogi wzajemnej zgodności” zostały zawarte informacje na temat obowiązujących norm i wymogów wzajemnej zgodności, w tym z Programu działań.
- ❖ Udział pracowników ARiMR w szeroko zakrojonych szkoleniach, konferencjach, organizowanych przez CDR, KRIR, FDP, MRiRW, itd.



- Liczba gospodarstw wytypowanych (AR i Los) do kontroli w zakresie wzajemnej zgodności, zgodnie z przepisami art. 68 rozporządzenia wykonawczego Komisji UE nr 809/2014 w ramach wymaganego 1% z liczby rolników wnioskujących o płatność OB, ONW, PRS i ZAL PROW 2017-13, PRŚK, RE, ZAL PROW 2014-20 wynosi ok. **7200**.

Bez rolników uczestniczących w Systemie dla Małych Gospodarstw.



Liczba kontroli CC w 2018 r. AR+LOS

OR	Liczba wytypowanych gospodarstw	Ogólna powierzchnia gospodarstw	Ogólna powierzchnia gruntów ornych [ha]	Średnia powierzchnia gospodarstwa [ha]	Średnia powierzchnia gruntów ornych w gospodarstwie [ha]
Dolnośląski	295	6 677	4 066	22	13
Kujawsko-Pomorski	442	7 912	6 038	17	14
Lubelski	870	14 698	9 996	17	11
Lubuski	145	4 413	3 451	30	24
Łódzki	664	8 298	5 695	12	9
Małopolski	354	3 616	1 334	10	4
Mazowiecki	1210	17 911	11 508	15	10
Opolski	176	4 896	3 912	28	22
Podkarpacki	320	4 492	2 002	14	6
Podlaski	548	10 556	6 830	19	12
Pomorski	279	5 053	3 711	18	13
Śląski	210	3 964	2 483	19	12
Świętokrzyski	358	4 528	3 294	13	9
Warmińsko-Mazurski	315	6 628	4 393	21	14
Wielkopolski	785	14 688	10 503	18	13
Zachodniopomorski	207	5 751	4 158	27	20
Suma/Średnia	7 178	124 081	83 374	17	12



Liczba kontroli CC w 2018 r. w przedziałach powierzchni

Przedział powierzchni gospodarstw [ha]	Liczba gospodarstw <u>z powierzchnią ogólną [w ha]</u> z wybranego przedziału	Liczba gospodarstw <u>z powierzchnią gruntów ornych [w ha]</u> z wybranego przedziału
0-10	3058	4136
10-20	2356	1999
20-50	1411	857
50-100	295	168
>100	58	18



Liczba kontroli CC w 2018 r. z uwzględnieniem zwierząt

OR	Liczba gospodarstw, które posiadają zwierzęta	Liczba gospodarstw bez zwierząt	Liczba gospodarstw posiadających bydło	Liczba gospodarstw posiadających kozy	Liczba gospodarstw posiadających owce	Liczba gospodarstw posiadających świnie
Dolnośląski	120	175	98	6	5	36
Kujawsko-Pomorski	335	107	295	6	0	172
Lubelski	451	419	390	4	3	181
Lubuski	70	75	53	3	1	40
Łódzki	446	218	413	3	3	143
Małopolski	272	82	264	3	34	32
Mazowiecki	743	467	696	3	6	172
Opolski	124	52	109	1	3	89
Podkarpacki	171	149	149	1	22	64
Podlaski	360	188	339	3	11	87
Pomorski	215	64	205	3	6	87
Śląski	123	87	114	1	4	39
Świętokrzyski	208	150	182	3	1	82
Warmińsko-Mazurski	226	89	206	2	3	92
Wielkopolski	523	262	458	11	5	326
Zachodniopomorski	86	121	75	1	2	39
Suma:	4473	2705	4046	54	109	1681

Liczba zwierząt w kontrolach CC w 2018 r.

OR	Średnia liczba sztuk bydła w gospodarstwach posiadających bydło	Średnia liczba sztuk kóz w gospodarstwach posiadających kozy	Średnia liczba sztuk owiec w gospodarstwach posiadających owce	Średnia liczba sztuk świń w gospodarstwach posiadających świnie
Dolnośląski	33	10	103	52
Kujawsko-Pomorski	31	4	0	52
Lubelski	34	2	8	59
Lubuski	32	7	50	97
Łódzki	30	17	38	31
Małopolski	20	2	92	100
Mazowiecki	30	3	13	74
Opolski	41	1	33	71
Podkarpacki	15	8	100	23
Podlaski	37	5	88	45
Pomorski	35	1	99	36
Śląski	27	4	63	63
Świętokrzyski	21	7	85	54
Warmińsko-Mazurski	40	1	216	88
Wielkopolski	50	6	34	73
Zachodniopomorski	32	1	8	21
Suma:	33	6	82	60

Kontrole CC w 2018 r.

Typowanie AR+Los+M

OR	Liczba zrealizowanych kontroli w 2018 r.	Liczba raportów w systemie informatycznym
Dolnośląskie	298	308
Kujawsko-Pomorskie	475	474
Lubelskie	896	897
Lubuskie	146	99
Łódzkie	692	438
Małopolskie	358	360
Mazowieckie	1241	1209
Opolskie	192	187
Podkarpackie	327	314
Podlaskie	581	574
Pomorskie	296	293
Śląskie	216	217
Świętokrzyskie	363	358
Warmińsko-Mazurskie	330	327
Wielkopolskie	790	801
Zachodniopomorskie	214	218
Razem:	7415	7074

* raporty z kontroli CC wprowadzone do systemu informatycznego IACSplus

Stwierdzone niezgodności CC w 2018 r.*

Wymóg	Liczba stwierdzonych niezgodności
WPD.1.35	170
WPD.1.24	143
WPD.1.12	123
WPD.1.36	88
WPD.1.22	40
WPD.1.27	35
WPD.1.19	34
WPD.1.28	19
WPD.1.34	14
WPD.1.16	11
WPD.1.37	8
WPD.1.18	7
WPD.1.17	6
WPD.1.8	5
WPD.1.23	5
WPD.1.2	2
WPD.1.15	2
WPD.1.33	2
WPD.1.38	2
WPD.1.3	1
WPD.1.5	1
WPD.1.6	1
WPD.1.21	1
WPD.1.32	1
	721

*na podstawie 7074 raportów z kontroli CC wprowadzonych do systemu informatycznego IACSplus
Stwierdzone niezgodności wystąpiły u 442 skontrolowanych rolników.

Stwierdzone niezgodności CC w 2018 r.*

OR	WPD.1.35	WPD.1.24	WPD.1.12	WPD.1.36	WPD.1.22	WPD.1.27	WPD.1.19	WPD.1.28	WPD.1.34
Dolnośląskie	24	2	26	9		1	1	4	2
Kujawsko-Pomorskie	1	26				1		1	
Lubelskie	6	1		4			1		
Lubuskie									
Łódzkie	19	15	24	9		3	2	1	2
Małopolskie	3	8	3	3		11	2		
Mazowieckie	11	22	20	7	4	5	8	1	2
Opolskie	2	4	1						
Podkarpackie	1	5	4				3	3	2
Podlaskie	5	6	4	1	2	3	1		
Pomorskie									
Śląskie	3								
świętokrzyskie	12	3	1	2			1	2	
Warmińsko-Pomorskie	1	1	1		1	2		2	
Wielkopolskie	79	50	38	53	33	9	15	5	5
Zachodniopomorskie	3		1						1
Razem	170	143	123	88	40	35	34	19	14

*na podstawie raportów z kontroli CC wprowadzonych do systemu informatycznego IACSplus

Stwierdzone niezgodności CC w 2018 r.

Wymóg	Treść wymogu	Liczba
WPD.1.35	Rolnik, który nie posiada planu nawożenia azotem oraz gospodaruje na powierzchni większej lub równej 10 ha użytków rolnych lub utrzymuje zwierzęta gospodarskie w liczbie większej lub równej 10 DJP według stanu średniorocznego, nie przestrzega obowiązku posiadania obliczeń maksymalnych dawek azotu. Nie stosuje się do nawożenia upraw pod osłonami (szklarnie, inspekty, namioty foliowe) oraz upraw kontenerowych, wykorzystujących technologię zamkniętego obiegu nawozów i wody.	170
WPD.1.24	Zbiornik na płynne nawozy naturalne nie zapewnia możliwości gromadzenia co najmniej 4-miesięcznej produkcji tych nawozów.	143
WPD.1.12	Nie przestrzega się obowiązku przechowywania nawozów naturalnych płynnych i stałych w bezpieczny dla środowiska sposób, zapobiegający przedostawaniu się odcieków do wód i gruntu przez zapewnienie powierzchni nieprzepuszczalnych miejsc do przechowywania nawozów naturalnych stałych lub pojemności przykrytych, w szczególności osłoną elastyczną lub osłoną pływającą, zbiorników na nawozy naturalne płynne, które powinny posiadać szczelne dno i ściany.	123
WPD.1.36	Rolnik, który gospodaruje na powierzchni większej lub równej 10 ha użytków rolnych lub utrzymuje zwierzęta gospodarskie w liczbie większej lub równej 10 DJP według stanu średniorocznego, nie przestrzega obowiązku prowadzenia – w postaci papierowej, w formie zapisów własnych, arkuszy, dzienników lub książki nawozowej, lub w postaci elektronicznej – ewidencji zabiegów związanych z nawożeniem azotem, zawierającej informacje o:	88
	1) dacie zastosowania nawozu;	
	2) rodzaju uprawy i powierzchni uprawy, na której został zastosowany nawóz;	
	3) rodzaju zastosowanego nawozu;	
	4) zastosowanej dawce nawozu;	
5) terminie przyorania nawozu naturalnego, w przypadku zastosowania tego nawozu na terenie o dużym nachyleniu.		
	Nie stosuje się do nawożenia upraw pod osłonami (szklarnie, inspekty, namioty foliowe) oraz upraw kontenerowych, wykorzystujących technologię zamkniętego obiegu nawozów i wody.	
WPD.1.22	Nie przestrzega się zakazu przechowywania kiszonek bezpośrednio na gruncie lub nie przestrzega się nakazu ich przechowywania w szczególności w silosach, rękawach foliowych, na płytach lub na podkładzie z folii, sieczki, słomy lub innego materiału, który pochłania odcieki, lub pod przykryciem foliowym.	40
WPD.1.27	Roczna dawka nawozów naturalnych wykorzystywanych rolniczo zawiera więcej niż 170 kg azotu w czystym składniku na 1 ha użytków rolnych.	35
WPD.1.19	W przypadku czasowego przechowywania obornika, rolnik nie przestrzega obowiązku przechowywania mapy lub szkicu działki, na których jest zaznaczona lokalizacja przyzmy z obornikiem składowanym bezpośrednio na gruncie oraz data jej złożenia, przez okres 3 lat od dnia zakończenia przechowywania obornika.	34
WPD.1.28	W przypadku przekazywania nawozów naturalnych, rolnik przekazujący te nawozy nie przestrzega obowiązku obliczenia ilości:	19
	1) nawozów naturalnych wytwarzanych w gospodarstwie rolnym przeznaczonych do przekazania; 2) azotu w nawozach wymienionych w pkt 1	
WPD.1.34	Rolnik nie przestrzega obowiązku przechowywania umowy, na podstawie której nawozy naturalne mogą być zbywane do bezpośredniego rolniczego wykorzystania, przez okres 3 lat od dnia zakończenia nawożenia wykonanego na podstawie posiadanego planu nawożenia azotem albo obliczeń maksymalnych dawek azotu.	14
	Nie stosuje się do nawożenia upraw pod osłonami (szklarnie, inspekty, namioty foliowe) oraz upraw kontenerowych, wykorzystujących technologię zamkniętego obiegu nawozów i wody.	

Stwierdzone niezgodności CC w 2018 r.*

OR	WPD.1.16	WPD.1.37	WPD.1.18	WPD.1.17	WPD.1.8	WPD.1.23	WPD.1.2	WPD.1.15	WPD.1.33	WPD.1.38
Dolnośląskie										
Kujawsko-Pomorskie			1						1	
Lubelskie	1	3							1	
Lubuskie										
Łódzkie	2	2		1		1	1			
Małopolskie			1	2						
Mazowieckie		2	1	1						1
Opolskie					1			1		
Podkarpackie			3			2				1
Podlaskie	4						1			
Pomorskie										
Śląskie										
świętokrzyskie		1								
Warmińsko-Pomorskie										
Wielkopolskie	4		1	2	4	2				
Zachodniopomorskie								1		
Razem	11	8	7	6	5	5	2	2	2	2

*na podstawie raportów z kontroli CC wprowadzonych do systemu informatycznego IACSplus

Stwierdzone niezgodności CC w 2018 r.

Wymóg	Treść wymogu	Liczba
WPD.1.16	W przypadku utrzymywania zwierząt gospodarskich na głębokiej ściółce, obornik jest przechowywany w budynku inwentarskim o przepuszczalnym podłożu.	11
WPD.1.37	Rolnik, który gospodaruje na powierzchni większej lub równej 10 ha użytków rolnych lub utrzymuje zwierzęta gospodarskie w liczbie większej lub równej 10 DJP według stanu średniorocznego, nie przestrzega obowiązku przechowywania ewidencji zabiegów, przez okres 3 lat od dnia zakończenia nawożenia wykonanego na podstawie posiadanego planu nawożenia azotem albo obliczeń maksymalnych dawek azotu.	8
	Nie stosuje się do nawożenia upraw pod osłonami (szklarnie, inspekty, namioty foliowe) oraz upraw kontenerowych, wykorzystujących technologię zamkniętego obiegu nawozów i wody.	
WPD.1.18	W przypadku czasowego, jednak nie dłuższego niż przez okres 6 miesięcy od dnia utworzenia każdej z przyzm, przechowywania obornika bezpośrednio na gruntach rolnych, zwanego dalej „czasowym przechowywaniem obornika”, rolnik nie przestrzega obowiązku zlokalizowania przyzmy poza zagłębieniami terenu, na możliwie płaskim terenie, o dopuszczalnym spadku do 3%, w miejscu niepiaszczystym i niepodmokłym, w odległości większej niż 25 m od linii brzegu wód powierzchniowych, pasa morskiego i ujęć wód, jeżeli nie ustanowiono strefy ochronnej na podstawie przepisów Prawa wodnego.	7
WPD.1.17	Nie przestrzega się zakazu przechowywania obornika bezpośrednio na gruntach rolnych przez okres dłuższy niż 6 miesięcy od dnia utworzenia każdej z przyzm.	6
WPD.1.8	Rolnik nie zastosował nawozów na gruntach rolnych zgodnie z dozwolonym terminem określonym w rozdziale 1.3 programu działań.	5
WPD.1.23	Nie przestrzega się zakazu przechowywania nawozów naturalnych lub kiszzonek w odległości mniejszej niż 25 m od:	5
	1) studni lub ujęć wody, jeżeli nie ustanowiono strefy ochronnej na podstawie przepisów Prawa wodnego lub 2) linii brzegu wód powierzchniowych lub pasa morskiego.	
WPD.1.2	Nie przestrzega się zakazu stosowania nawozów na gruntach rolnych w pobliżu wód powierzchniowych w odległościach określonych w tabeli 1 w programie działań oraz w rozdziale 1.2.2 ust. 3 i 4 oraz rozdziale 1.2.3 ust. 1–3 programu działań.	2
WPD.1.15	Rolnik przyjmujący nawozy naturalne na podstawie umowy nie przestrzega obowiązku posiadania, w chwili przyjmowania tych nawozów, odpowiedniej powierzchni lub pojemności posiadanych miejsc do ich przechowywania w sposób bezpieczny dla środowiska, zapobiegający przedostawaniu się odcieków do wód i gruntu.	2
WPD.1.33	Rolnik, którego nie dotyczy obowiązek opracowania planu nawożenia azotem, nie przestrzega obowiązku stosowania nawozów w dawkach nieprzekraczających maksymalnych ilości azotu działającego ze wszystkich źródeł określonych w tabeli 14 załącznika nr 9 do programu działań dla upraw w plonie głównym, dla plonów uzyskiwanych w warunkach uregulowanego odczynu gleby, zbilansowanego nawożenia azotem, fosforem i potasem (NPK) i stosowania integrowanej ochrony roślin.	2
	Nie dotyczy rolnika, który dobrowolnie opracuje plan nawożenia azotem i stosuje dawki nawozów zgodnie z opracowanym planem. Nie stosuje się do nawożenia upraw pod osłonami (szklarnie, inspekty, namioty foliowe) oraz upraw kontenerowych, wykorzystujących technologię zamkniętego obiegu nawozów i wody.	
WPD.1.38	Rolnik, który gospodaruje na powierzchni większej lub równej 10 ha użytków rolnych lub utrzymuje zwierzęta gospodarskie w liczbie większej lub równej 10 DJP według stanu średniorocznego, nie przestrzega obowiązku przechowywania planu nawożenia azotem albo obliczeń maksymalnych dawek azotu przez okres 3 lat od dnia zakończenia nawożenia wykonanego na podstawie posiadanego planu nawożenia azotem albo obliczeń maksymalnych dawek azotu.	2
	Nie stosuje się do nawożenia upraw pod osłonami (szklarnie, inspekty, namioty foliowe) oraz upraw kontenerowych, wykorzystujących technologię zamkniętego obiegu nawozów i wody.	

Stwierdzone niezgodności CC w 2018 r.*

OR	WPD.1.3	WPD.1.32	WPD.1.6	WPD.1.21	WPD.1.5
Dolnośląskie					
Kujawsko-Pomorskie					
Lubelskie				1	
Lubuskie					
Łódzkie					
Małopolskie					
Mazowieckie		1			
Opolskie	1				
Podkarpackie					
Podlaskie					
Pomorskie					
Śląskie					
świętokrzyskie					
Warmińsko-Pomorskie					
Wielkopolskie			1		1
Zachodniopomorskie					
Razem	1	1	1	1	1

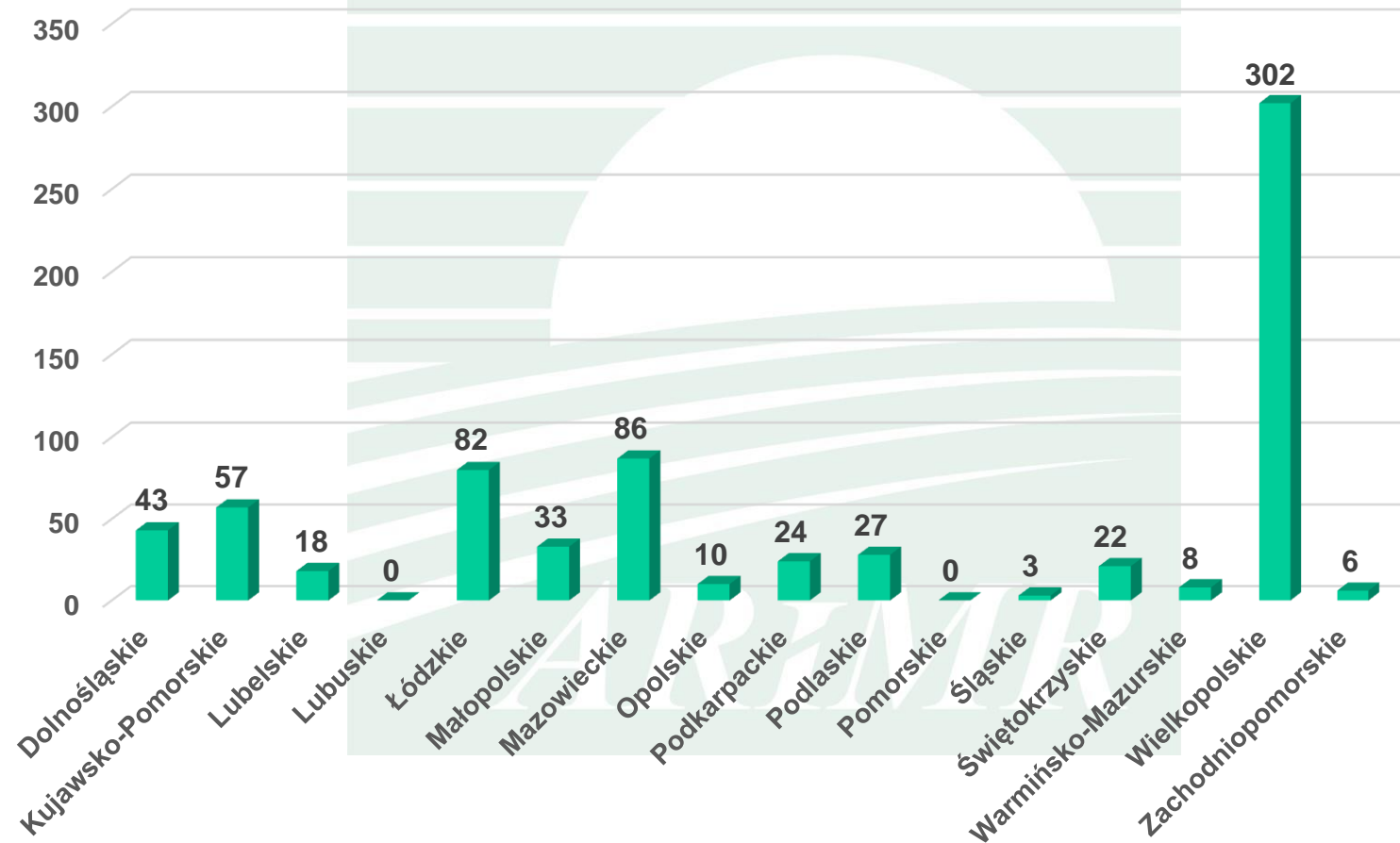
*na podstawie raportów z kontroli CC wprowadzonych do systemu informatycznego IACSplus

Stwierdzone niezgodności CC w 2018 r.

Wymóg	Treść wymogu	Liczba
WPD.1.3	Nie przestrzega się zakazu mycia rozsiewaczy nawozów i sprzętu do aplikacji nawozów oraz rozlewania wody z ich mycia w odległości mniejszej niż 25 m od brzegu zbiorników wodnych, jezior, cieków naturalnych, rowów, kanałów oraz ujęć wody, jeżeli nie ustanowiono strefy ochronnej na podstawie przepisów Prawa wodnego lub obszarów morskiego pasa nadbrzeżnego.	1
WPD.1.5	Rolnik, stosując nawozy na gruntach ornych położonych na terenie o dużym nachyleniu, nie przestrzega obowiązku dokonania ich bezpośredniej aplikacji do gleby lub przyorania lub wymieszania z glebą, a w okresie wegetacyjnym roślin uprawnych – ich stosowania przy największym zapotrzebowaniu roślin na azot; przyorania lub wymieszania z glebą dokonuje się w ciągu 4 godzin od zastosowania nawozu naturalnego, jednak nie później niż następnego dnia po jego zastosowaniu. Nie dotyczy części terenu o dużym nachyleniu określonym w rozdziale 1.2.3 ust. 1–3 programu działań.	1
WPD.1.6	Rolnik, uprawiając działkę rolną położoną na terenie o dużym nachyleniu nie przestrzega obowiązku uprawiania jej w kierunku poprzecznym do nachylenia stoku i odkładania skiby w górę stoku, o ile pozwalała na to wielkość i usytuowanie tej działki rolnej, lub nie stosuje konserwujących systemów uprawy zapobiegających wymywaniu, takich jak uprawa uproszczona, uprawa uproszczona pasowa lub uprawa zerowa. Nie dotyczy działki rolnej mniejszej niż 1 ha, na której stosuje się uproszczony system uprawy. Nie dotyczy części terenu o dużym nachyleniu określonym w rozdziale 1.2.3 ust. 1–3 programu działań.	1
WPD.1.21	Nie przestrzega się zakazu przechowywania pomiotu ptasiego bezpośrednio na gruncie.	1
WPD.1.32	Rolnik, który jest obowiązany do opracowania planu nawożenia azotem, nie przestrzega zakazu stosowania wyższych dawek nawozów niż wynikające z tego planu. Nie stosuje się do nawożenia upraw pod osłonami (szklarnie, inspekty, namioty foliowe) oraz upraw kontenerowych, wykorzystujących technologię zamkniętego obiegu nawozów i wody.	1

Niezgodności CC w 2018 r.*

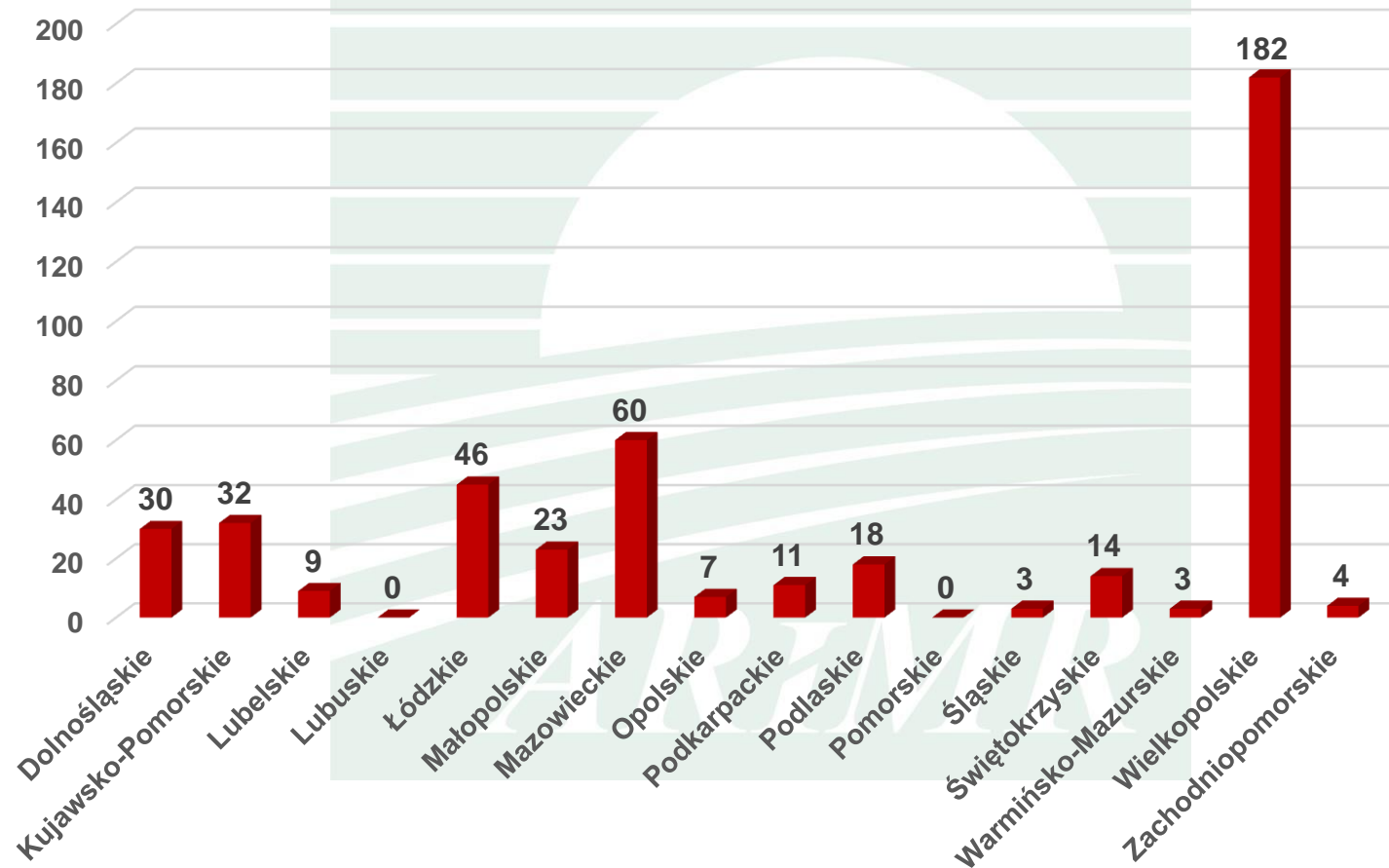
Liczba niezgodności stwierdzonych w poszczególnych województwach



*na podstawie 7074 raportów z kontroli CC wprowadzonych do systemu informatycznego IACSplus
 Stwierdzono 721 niezgodności u 442 skontrolowanych rolników

Niezgodności CC w 2018 r.*

Liczba rolników z niezgodnościami w poszczególnych województwach



*na podstawie 7074 raportów z kontroli CC wprowadzonych do systemu informatycznego IACSplus
 Stwierdzono 721 niezgodności u 442 skontrolowanych rolników

Przykładowe uwagi w Raporcie z kontroli CC

- ❖ Brak mapy lub szkicu z zaznaczoną lokalizacją obornika.
- ❖ Brak obliczeń maksymalnych dawek azotu.
- ❖ Brak zbiornika na gnojówkę, obornik leży na niezabezpieczonym podłożu, bezpośrednio na gruncie, stale w tym samym miejscu.
- ❖ Przepuszczalne podłoże w budynku inwentarskim.
- ❖ Rolnik nie posiada zbiornika na gnojówkę.
- ❖ Stwierdzono, że rolnik nie prowadzi ewidencji zabiegów związanych z nawożeniem.
- ❖ Rolnik posiada zbyt mały zbiornik na gnojówkę o poj. 2 m³, wymagana poj. zbiornika na gnojówkę to 9,77 m³.
- ❖ W gospodarstwie znajduje się płyta obornikowa, brak zbiornika.
- ❖ Brak szkicu lub mapy z miejscem i datą założenia przyzmy.
- ❖ Przekroczono maksymalną dawkę 170 kg N w czystym składniku na 1ha użytków rolnych (wyliczona dawka wynosi 297,4 kg N /ha).
- ❖ Pryzma z kiszonką kukurydzianą złożona bezpośrednio na gruncie bez zabezpieczenia.
- ❖ Ewidencja niekompletna. Brak obliczeń maksymalnych dawek azotu.
- ❖ Rolnik nie posiada umowy nabycia obornika.
- ❖ Rolnik nie posiada umowy zbycia obornika.
- ❖ Przedstawiona umowa zbycia nawozów naturalnych nie zawiera ilości przekazywanych nawozów, wynika z niej, że nawozy są przekazywane do bezpośredniego rolniczego wykorzystania. Rolnik nie posiada wyliczeń produkowanego nawozu oraz wyliczeń zawartości azotu w nim zawartego.
- ❖ Na części działki stwierdzono nieprzeorany obornik, według inspektorów jest to obornik rozrzucony po 01.12.2018 r. w dniu kontroli nie przedstawiono rejestru zabiegów agrotechnicznych.

Dziękuję za uwagę

