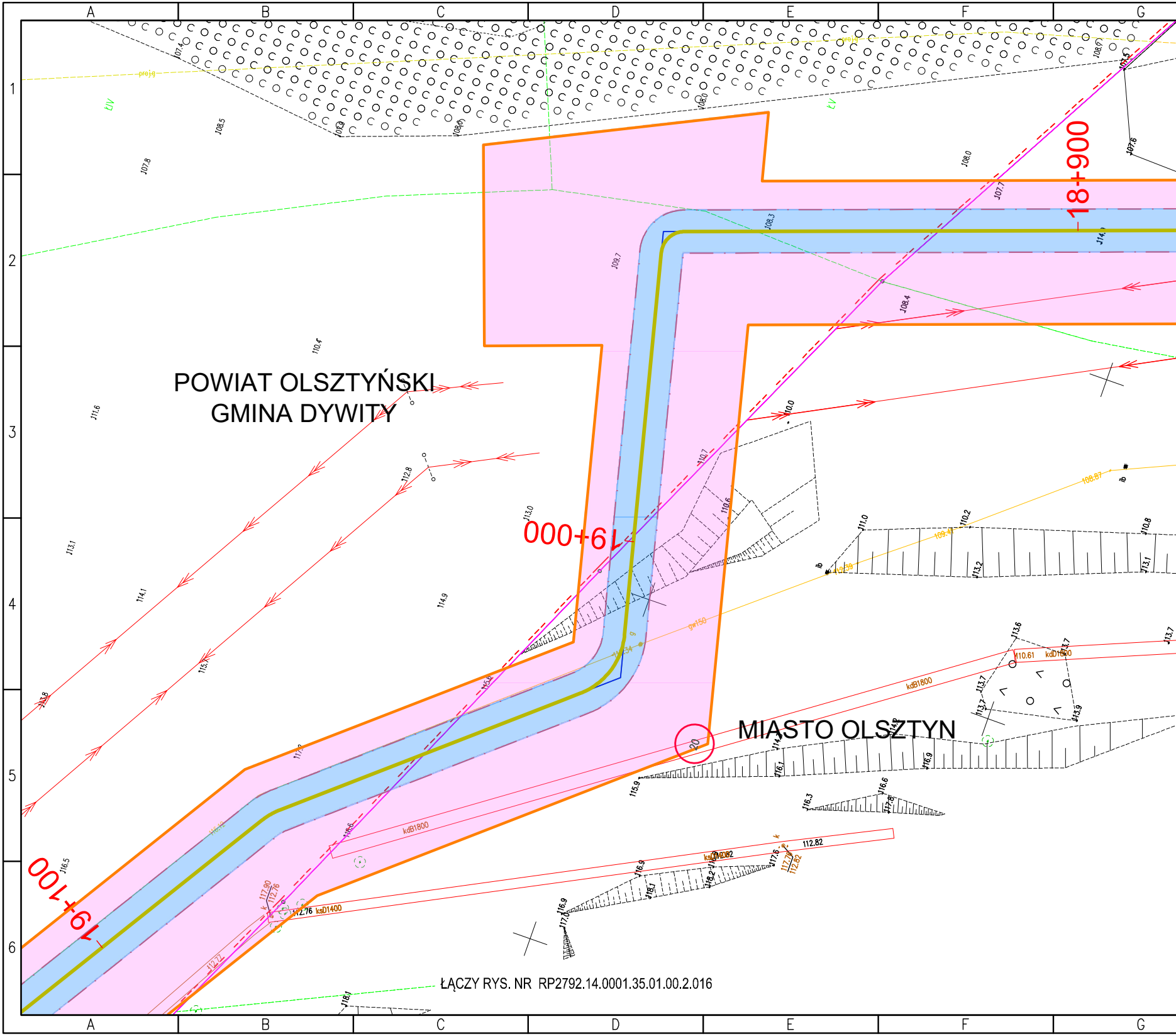
A
B
C
D
E
F
G
1
2
3
4
5
6
POWIAT OLSZTYŃSKI
GMINA DYWITY
MIASTO OLSZTYN
18+900
19+000
19+100
kdB1800
kdB1800
kdB1800
ksD1400
gw150
projg
20
112.82
112.76
117.90
112.77
110.61
108.87
109.47

ŁĄCZY RYS. NR RP2792.14.0001.35.01.00.2.016

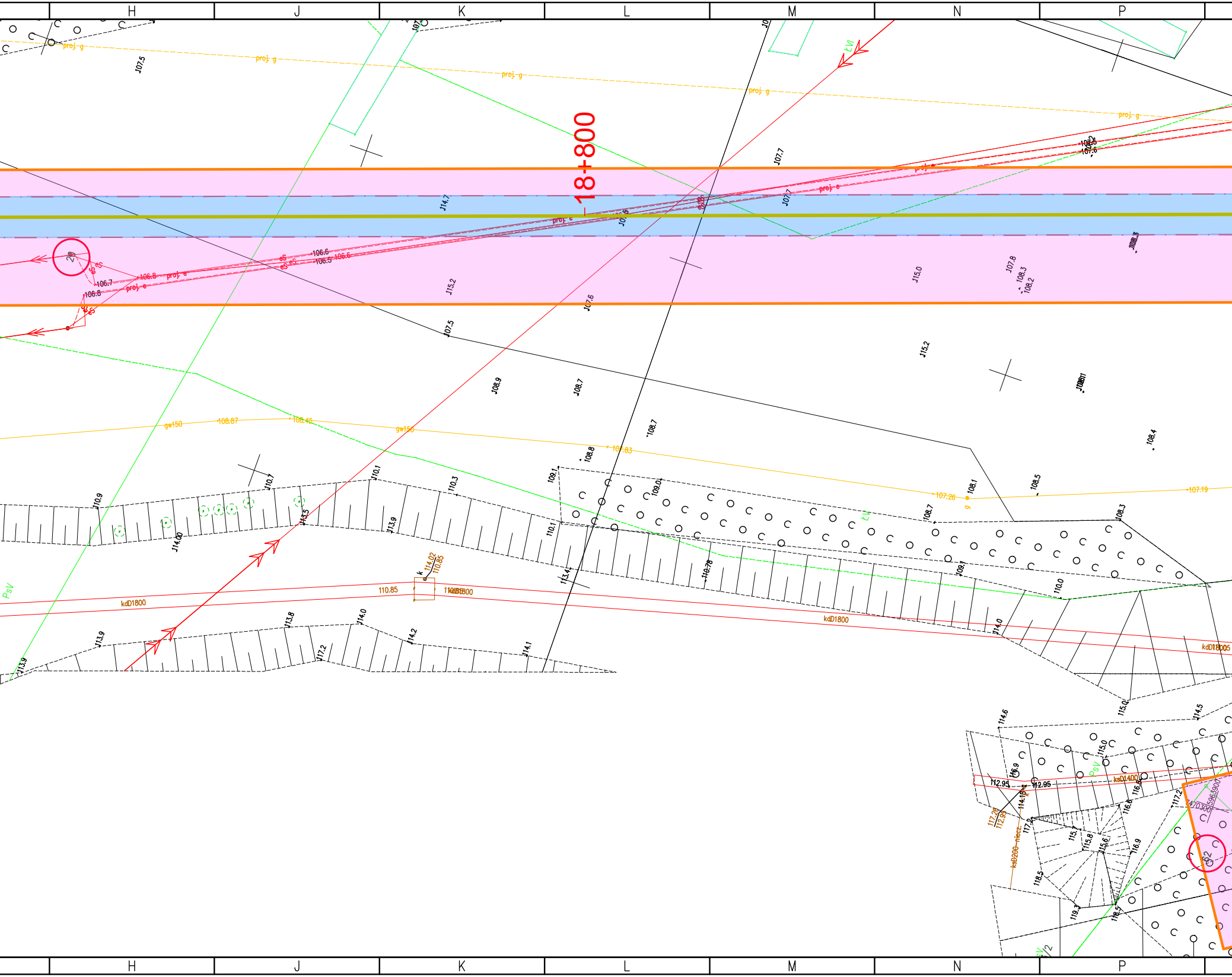
H
J
K
L
M
N
P
18+800
proj. g
proj. e
gw150
108.87
108.45
107.83
107.26
107.19
kdD1800
110.85
114.02
110.65
ksD1400
ks0200-niecz.
112.95
PsV
LVl
106.6
106.5
106.7
106.8
107.5
107.7
107.6
114.7
115.2
115.0
108.9
108.7
108.8
110.1
110.3
109.1
109.0
110.9
113.5
113.9
114.00
113.4
110.78
109.1
110.0
114.0
113.8
114.2
114.1
117.2
113.9
108.1
108.5
108.3
108.4
107.8
108.2
115.0
114.5
114.6
116.9
115.8
115.6
118.5
119.3
117.2
116.6

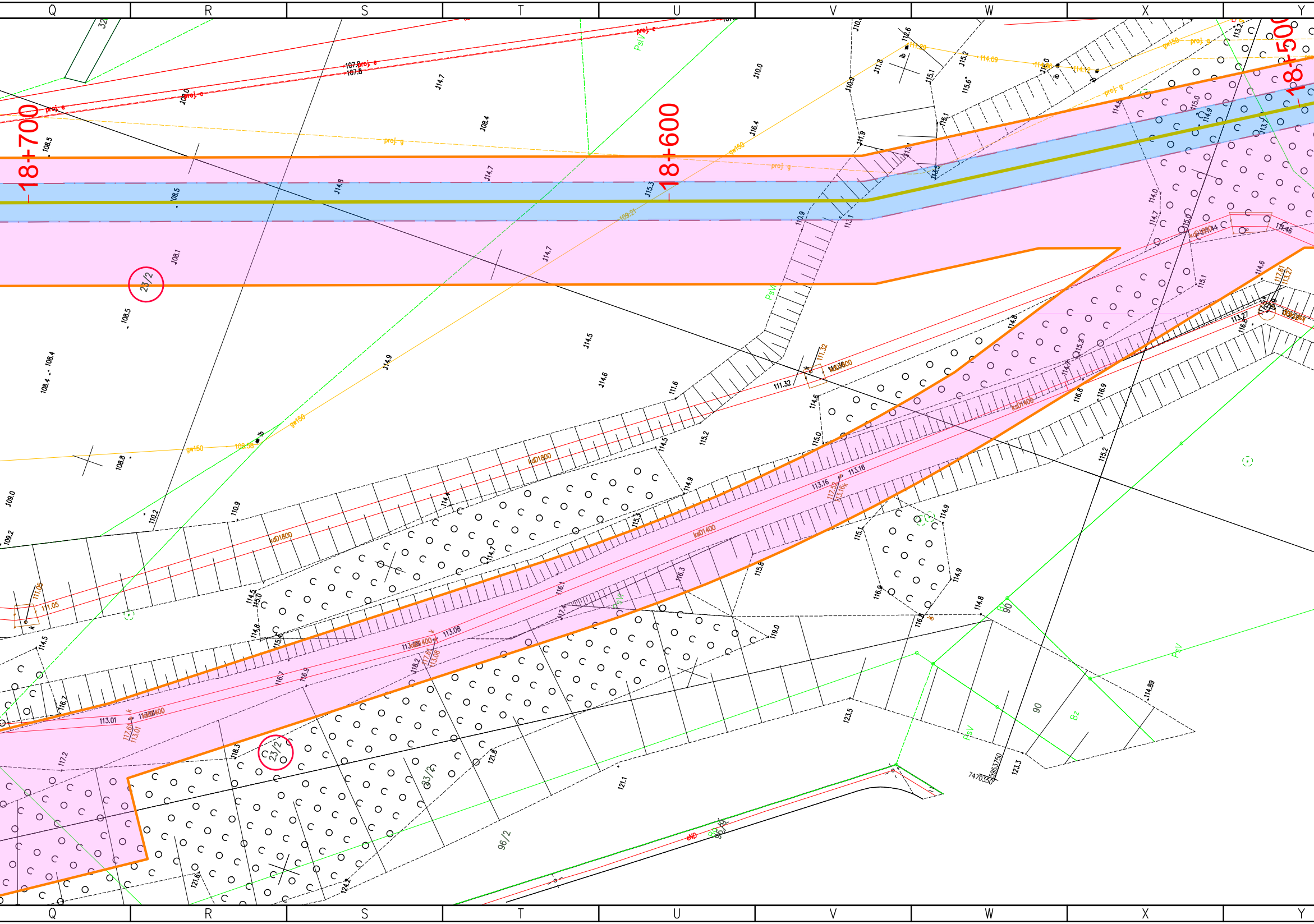

Q
R
S
T
U
V
W
X
Y
18+700
18+600
18+500
23/2
23/2
93/2
96/2
96/1
proj. e
proj. g
gw150
ib
PsV
Bz
90
kdD1800
ksD1400
113.16
113.08
113.01
111.32
111.05
117.61
113.27
7470350
5963750
108.5
108.4
108.1
108.8
109.0
109.2
110.2
110.9
114.7
114.9
114.5
114.6
115.2
115.3
116.3
116.7
117.2
118.3
119.0
121.1
121.6
121.8
123.3
123.5
124.2

ŁĄCZY RYS. NR RP2792.14.0001.35.01.00.2.014

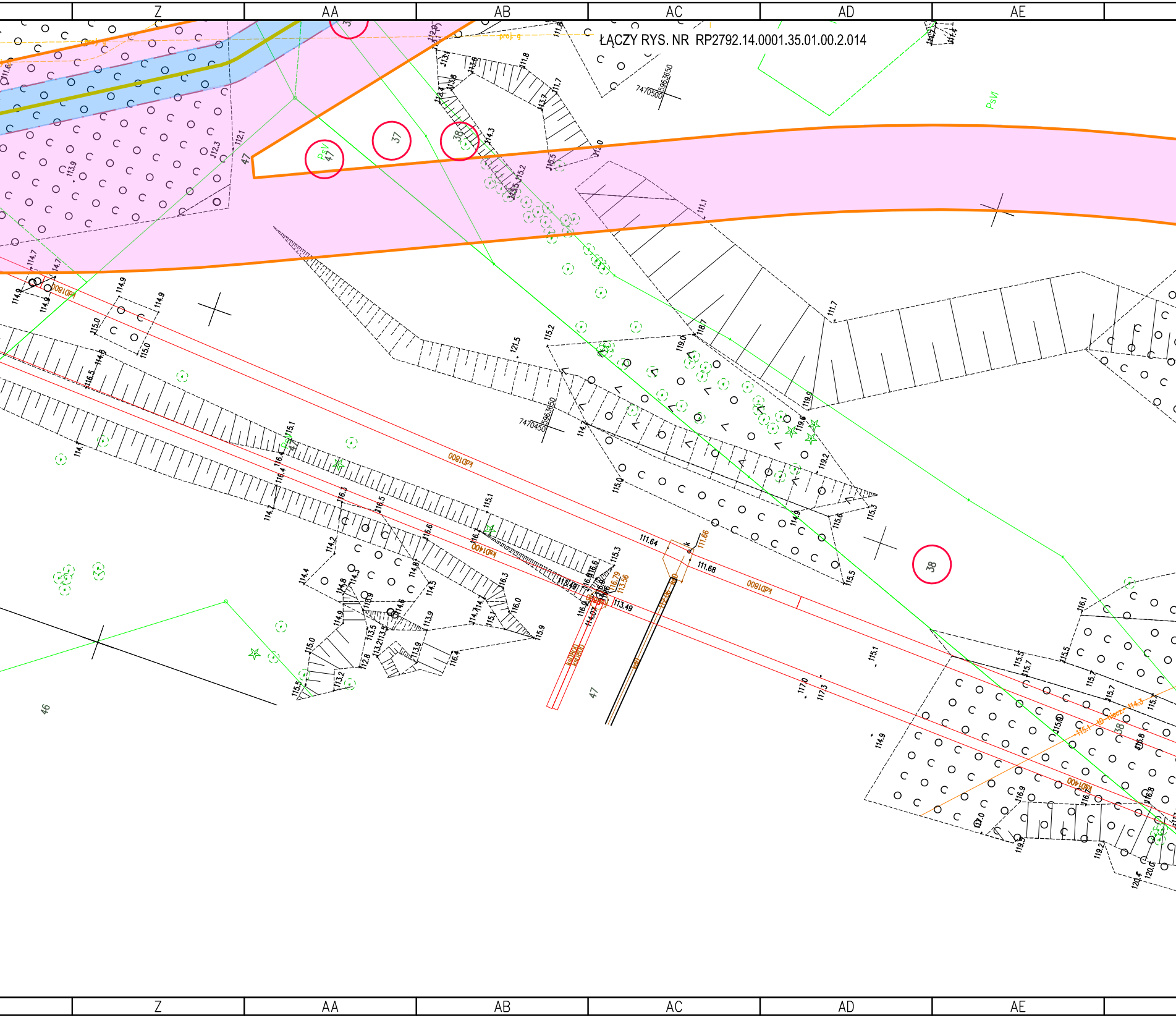
Z
AA
AB
AC
AD
AE
37
38
47
46
PsV
PsVI
kD1800
kD1400
prof. g
7470500
5963650
7470450
5963850
111.64
111.68
111.66
113.49
113.56
116.79
Z
AA
AB
AC
AD
AE

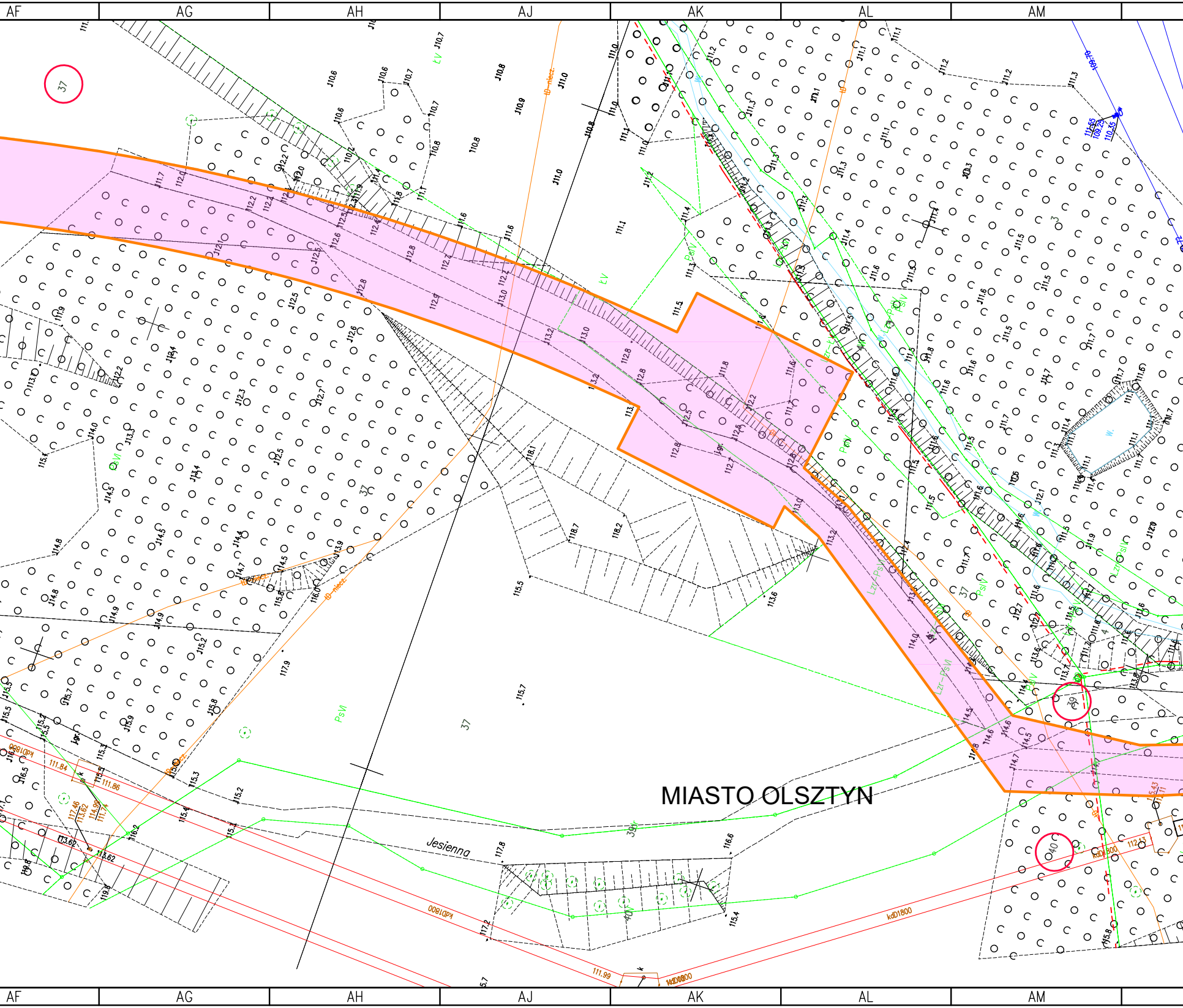
AF
AG
AH
AJ
AK
AL
AM
37
39
40
MIASTO OLSZTYN
Jesienna
PsVI
Lzr-PsVI
ŁV
kdD1800
tD-niecz.
AF
AG
AH
AJ
AK
AL
AM

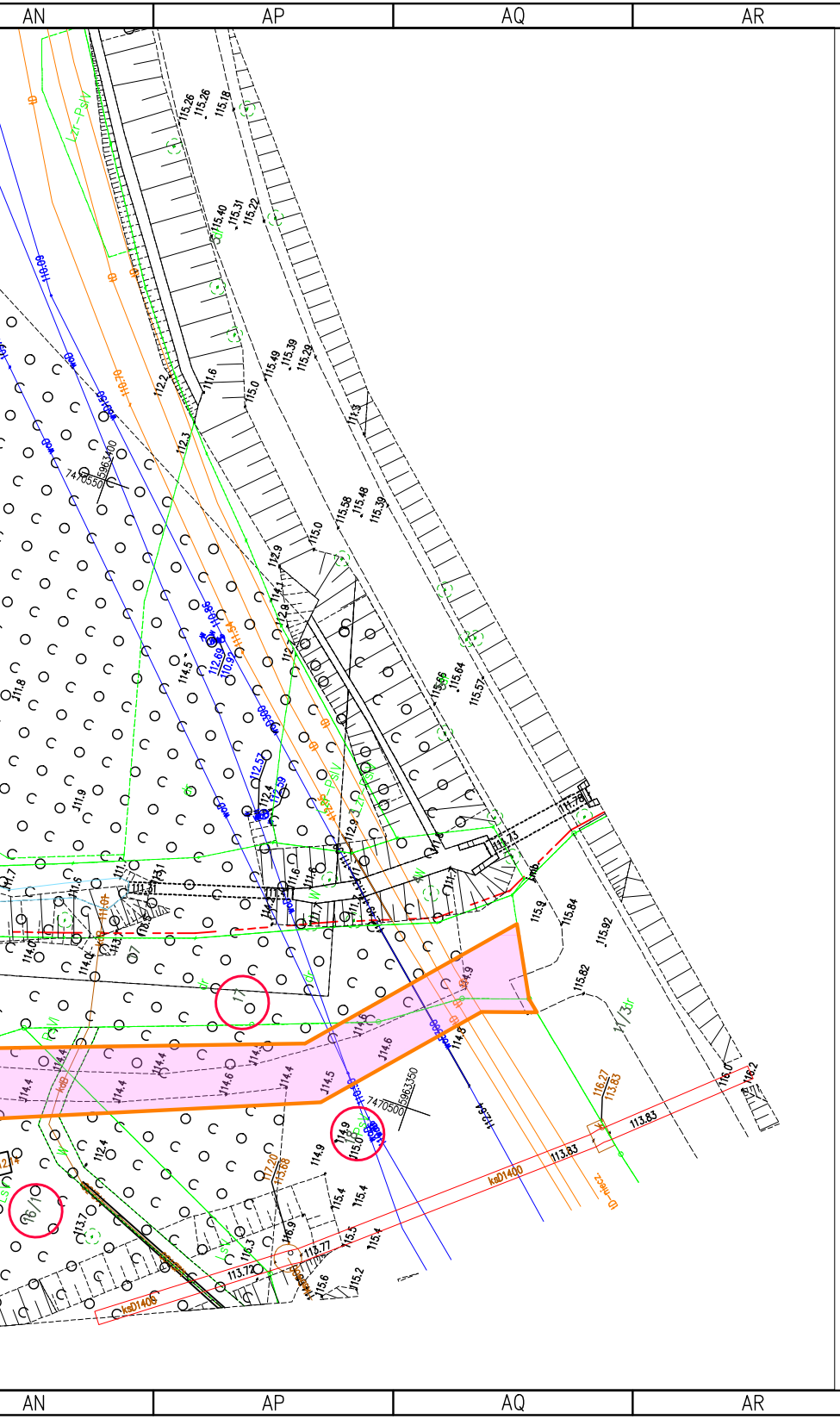
kaD1400
kaD1400
113.83
113.83

LEGENDA:

🟧	Granice terenu objętego wnioskiem, zgodnie z art. 6 ust. 1 pkt 1 oraz linia rozgraniczająca teren inwestycji w zakresie terminalu, zgodnie z art. 6 ust. 1 pkt 1 ppkt a
🟦	Granice obszaru objętego wnioskiem, w stosunku do którego decyzja o ustaleniu lokalizacji inwestycji w zakresie terminalu ma wywołać skutek, o którym mowa w art. 24 ust. 1
🟪	Granice obszaru objętego wnioskiem, w stosunku do którego decyzja o ustaleniu lokalizacji inwestycji w zakresie terminalu ma wywołać skutek, o którym mowa w art. 24 ust. 1b
▨	Granice obszaru objętego wnioskiem, w stosunku do którego decyzja o ustaleniu lokalizacji inwestycji w zakresie terminalu ma wywołać skutek, o którym mowa w art. 24 ust. 1c na gruntach stanowiących pas drogowy drogi publicznej
🟨	Granice obszaru objętego wnioskiem, w stosunku do którego decyzja o ustaleniu lokalizacji inwestycji w zakresie terminalu ma wywołać skutek, o którym mowa w art. 24 ust. 1c na gruntach stanowiących własność Skarbu Państwa pokrytych wodami
—	Przebieg projektowanego gazociągu DN 300
– 0+700	Kilometraż projektowanego gazociągu DN 300
— · — · —	Granice strefy kontrolowanej dla projektowanego gazociągu – 6,0 m (po 3,0 m na stronę)
—	Granice gmin
286/4	Numer działki objętej wnioskiem
⇨	Projektowany zjazd tymczasowy do pasa montażowego z drogi publicznej

Asystent Projektanta	Paweł Tomasiewicz	Gazociągowa	–	–	
Projektant	Alina Talaga	Gazociągowa	instalacyjna w zakresie instal. i urz. ciepl., wentyl., gaz., wodoc. i kanaliz.	136/DOŚ/15	
Sprawdzający	Sylwia Pawluk		instalacyjna w zakresie instal. i urz. ciepl., wentyl., gaz., wodoc. i kanaliz.	304/DOŚ/11	
	Imię i Nazwisko	Branża	Specjalność	Nr uprawn.	Podpis

Nazwa inwestycji:

Gazociąg wysokiego ciśnienia DN 300, MOP 5,5 MPa
relacji Bartąg – Wadąg – etap II i III

PGNiG / GAZOPROJEKT
GRUPA ORLEN

SKALA:
1:500

Adres inwestycji: województwo warmińsko–mazurskie, powiaty: olsztyński i m. Olsztyn
gm. Stawiguda, m. Olsztyn, gm. Purda,, gm. Dywity

Obiekt: Gazociąg wysokiego ciśnienia DN 300

Tytuł rysunku: **Określenie granic terenu objętego wnioskiem na mapie zasadniczej**

Wersja: **1**
Arkusz: **14/18**

Format: –
Data: **06.2024**
Stadium: **DL**
Nr rysunku: **RP2792.14.0001.35.01.00.2.015**