

ZARZĄDZENIE NR 16/2018

Regionalnego Dyrektora Ochrony Środowiska w Kielcach
z dnia 21 grudnia 2018 r.

w sprawie wyznaczenia miejsc wspinaczki w rezerwacie przyrody Skały pod Adamowem

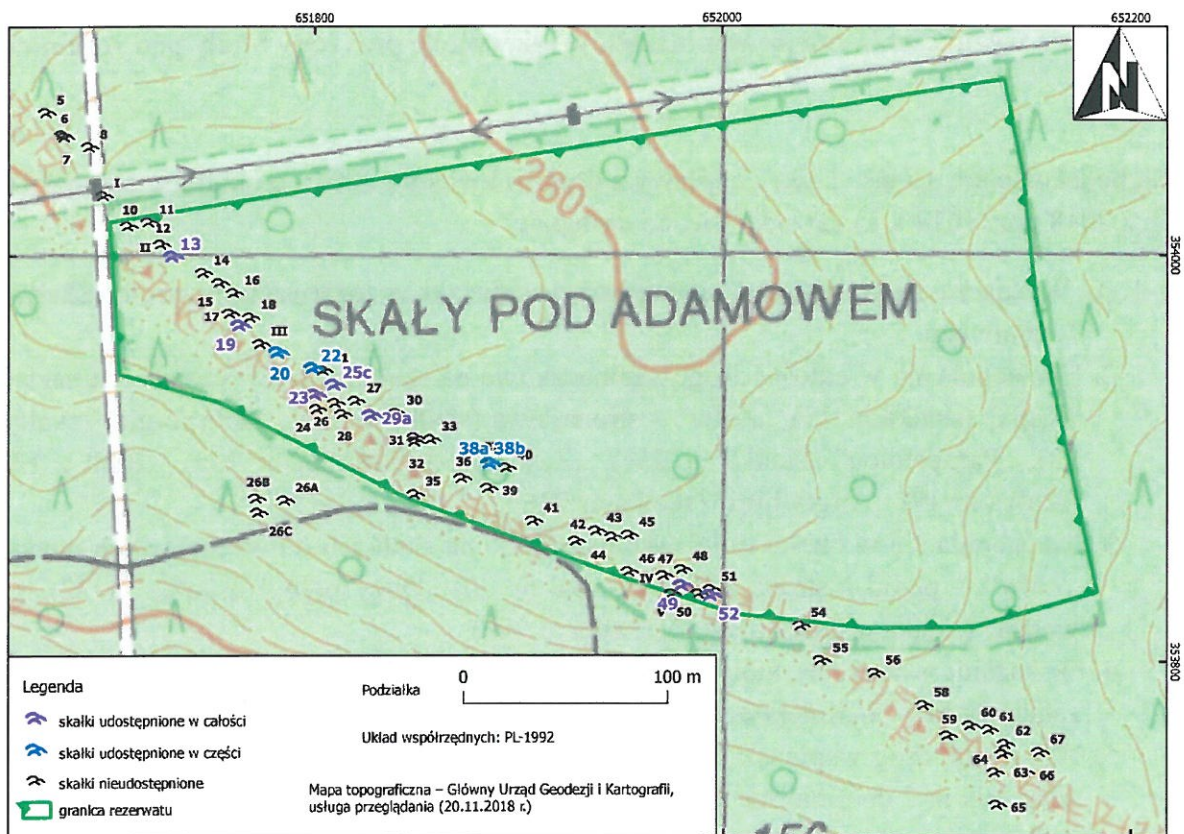
Na podstawie art. 15 ust. 1 pkt 17 ustawy z dnia 16 kwietnia 2004r. o ochronie przyrody (Dz. U. z 2018 poz. 1614 t. j.) zarządza się, co następuje:

- § 1. 1. Wyznacza się na okres 3 lat miejsca wspinaczki w rezerwacie przyrody Skały pod Adamowem.
2. Udostępnia się w całości drogi wspinaczkowe na skałkach o zwyczajowych nazwach: „Kapa” (skałka nr 13), „Żółw” – strona lewa (skałka nr 19), „Mała forma” (skałka nr 23), „Parapetolog” (skałka nr 25c), „Zuy daszek” (skałka nr 29a), „Blok z EKG” (skałka nr 49), „Angry bird” (skałka nr 52).
 3. Udostępnia się w części drogi wspinaczkowe na skałkach o zwyczajowych nazwach: „Żółw” – przód i strona prawa (skałka nr 20) „Duży połów” (skałka nr 22), „Nos wodza” (skałka nr 38a), „Foka” (skałka nr 38b).
 4. Wskazanie skałek, na których może się odbywać wspinaczka w rezerwacie stanowi załącznik nr 1 do niniejszego zarządzenia.
 5. Wskazanie dróg wspinaczkowych na poszczególnych skałkach w rezerwacie stanowi załącznik nr 2 do niniejszego zarządzenia.
- § 2 Określa się warunki uprawiania wspinaczki:
- wspinaczka może się odbywać wyłącznie na wyznaczonych skałach i drogach wspinaczkowych;
 - zakazuje się modyfikacji rzeźby skalnej w szczególności poprzez instalację stałych punktów asekuracyjnych, a także wykuwania uchwytów oraz uprawiania dry-toolingu (wspinaczki mikstowej) i używania magnezji.
- § 3 Za bezpieczeństwo podczas wspinaczki odpowiada jej organizator.
- § 4 Zarządzenie wchodzi w życie z dniem podpisania.

REGIONALNY DYREKTOR
Ochrony Środowiska w Kielcach


mgr inż. Aldona Sobolak

Wskazanie skałek, na których może się odbywać wspinaczka w rezerwacie




Wskazanie dróg wspinaczkowych na poszczególnych skałach w rezerwacie

Udostępnione w całości drogi wspinaczkowe na skałkach

„Kapa” (skałka nr 13)



„Żółw” – strona lewa (skałka nr 19)



„Mała forma” (skałka nr 23)




„Parapetolog” (skałka nr 25c)



„Zuy daszek” (skałka nr 29a)



„Blok z EKG” (skałka nr 49)



„Angry bird” (skałka nr 52)




Udostępnione w części drogi wspinaczkowe na skałkach

„Żółw” - przód i strona prawa – (skałka nr 20)



udostępniona tylko droga „Sado – maso daszek”

„Duży połów” (skałka nr 22)




Strona lewa – dół




Strona lewa – góra – udostępniona tylko droga „Can't touch this” (trzecia od lewej)

„Nos wodza” (skałka nr 38a)




Strona prawa – udostępniona tylko droga „Nos Wodza” (pierwsza od lewej)



Strona lewa i przód – udostępnione tylko dwie drogi: „Tu” i „Tędy” (dwie od lewej)

„Foka” (skałka nr 38b)



Strona lewa – udostępnione tylko drogi „Foczka” i „Leniwiec”

Uzasadnienie

do Zarządzenia Nr 16/2018 Regionalnego Dyrektora Ochrony Środowiska w Kielcach z dnia 21 grudnia 2018 r. w sprawie wyznaczenia miejsc wspinaczki w rezerwacie przyrody Skały pod Adamowem

Rezerwat przyrody Skały pod Adamowem utworzony został Zarządzeniem Ministra Ochrony Środowiska, Zasobów Naturalnych i Leśnictwa z dnia 27 czerwca 1995r. w sprawie uznania za rezerwat przyrody (M. P. Nr 33 poz. 407). Za cel ochrony uznano zachowanie ze względów naukowych i dydaktycznych wychodni piaskowców dolnojurajskich. Rezerwat przyrody stanowił obszar lasu i skał o powierzchni 8,98 ha. Aktualnie obowiązującym aktem prawnym w sprawie rezerwatu jest Zarządzenie Regionalnego Dyrektora Ochrony Środowiska w Kielcach z dnia 20 września 2017 r. w sprawie rezerwatu przyrody Skały pod Adamowem (Dz. Urz. Woj. Święt. poz. 2896).

Zgodnie z art. 15 ust. 1 pkt 17 ustawy o ochronie przyrody (Dz. U. z 2018 r. poz. 1614), na terenie rezerwatu przyrody zabrania się wspinaczki za wyjątkiem miejsc wyznaczonych przez regionalnego dyrektora ochrony środowiska. W rezerwacie przyrody znajdują się naturalne odsłonięcia piaskowców dolnej jury, które mają formę skałek: ambon, progów, ścian i bloków skalnych wraz z występującą w ich otoczeniu a także w szczelinach i na powierzchni florą. Obiekty te przedstawiają struktury sedymentacyjne piaskowców oraz różne procesy rzeźbotwórcze. Cechują się wybitnymi walorami estetycznymi i krajobrazowymi. Odsłonięcia te są również bardzo atrakcyjnymi miejscami dla uprawiania wspinaczki skalnej. Przedstawiciele środowiska wspinaczkowego zwrócili się do tutejszego organu z inicjatywą wyznaczenia miejsc udostępnionych do wspinania w tym rezerwacie przyrody, które zostały wytypowane z uwzględnieniem ochrony walorów przyrodniczych rezerwatu.

W trakcie posiedzenia Rady Ochrony Przyrody w dniu 26 lutego 2018 r. gdy omawiana była kwestia udostępnienia rezerwatu do wspinaczki zalecono wykonanie opinii na temat aktualnej bioty porostów między innymi w rezerwacie przyrody Skały pod Adamowem. Zgodnie z informacją zawartą w opinii na terenie rezerwatu znaleziono porosty: z rodzaju liszajec *Lepraria*, m.in. liszajec szary *Lepraria incana* i liszajec Finka *Lepraria finkii* i żółto zabarwione z rodzaju *sorenska Psycholechia* oraz gatunki z rodzaju czarenka *Trapelia* (w tym czarenka soreniowa *Trapelia obtegens* i czarenka łuskowata *Trapelia placodioides*). Na płaskich wierzchołkach skalnych, pomiędzy roślinami naczyniowymi i mchami rosną nielicznie płonne łuseczki porostów z rodzaju chrobotek *Cladonia*. Na niektórych powierzchniach płaskich skał rosną rośliny naczyniowe i mchy, nie stwierdzono natomiast porostów. Wśród znalezionych porostów nie ma gatunków objętych w Polsce ochroną prawną (Rozporządzenie Ministra Środowiska z dnia 9 października 2014 r. w sprawie ochrony gatunkowej grzybów, Dz.U. 2014 poz. 1408) oraz gatunków w Polsce zagrożonych (Cieśliński, Czyżewska, Fabiszewski 2006).


Podjęto decyzję o wyznaczeniu miejsc wspinaczki na okres trzech lat zgodnie z sugestią członka Regionalnej Rady Ochrony Przyrody. W tym okresie działalność wspinaczkowa jak również stan skałek w rezerwacie mają być monitorowane.

W załączniku nr 1 na załączniku graficznym przedstawiono skałki występujące w rezerwacie przyrody i jego sąsiedztwie z zaznaczeniem udostępnionych skałek.

Ostatecznie w rezerwacie zezwolono na uprawianie wspinaczki skalnej, bez możliwości otwierania nowych dróg (bulderów), wykuwania uchwytów oraz instalacji punktów asekuracyjnych. Nie dopuszczono możliwości uprawiania dry-toolingu ze względu na to, iż raki i czekany niszczą skałę podczas wspinaczki.

Udostępnienie rezerwatu do wspinaczki jest kompromisem pomiędzy zapotrzebowaniem na korzystanie z walorów turystycznych, rekreacyjnych czy sportowych rezerwatu a aspektami związanymi z celem utworzenia rezerwatu. Udostępnienie ściśle określonych miejsc pozwoli na uregulowanie ruchu turystycznego z poszanowaniem cennych elementów przyrody.

Niniejszy projekt zarządzenia na podstawie art. 97 ust. 3 pkt 2 ustawy o ochronie przyrody został pozytywnie zaopiniowany przez Regionalną Radę Ochrony Przyrody w Kielcach – Uchwała Nr 1/2018 Regionalnej Rady Ochrony Przyrody w Kielcach z dnia 10 października 2018r.



Z ap. Regionalnego Dyrektora
Ochrony Środowiska w Kielcach
Z-CA REGIONALNEGO DYREKTORA

mgr inż. Jarosław Pajdak

