

ZARZĄDZENIE
REGIONALNEGO DYREKTORA OCHRONY ŚRODOWISKA W KIELCACH
z dnia2024 r.
w sprawie ustanowienia planu zadań ochronnych dla obszaru Natura 2000
Dolina Białej Nidy PLH260013

Na podstawie art. 28 ust. 5 ustawy z dnia 16 kwietnia 2004 r. o ochronie przyrody (Dz. U. z 2024 r. poz. 1478) zarządza się, co następuje:

§ 1. Ustanawia się plan zadań ochronnych dla obszaru Natura 2000 Dolina Białej Nidy PLH260013, zwanego dalej „obszarem Natura 2000”.

§ 2. Plan zadań ochronnych obejmuje obszar Natura 2000 z wyłączeniem gruntów pozostających w zarządzie Państwowego Gospodarstwa Leśnego Lasy Państwowe Nadleśnictwo Jędrzejów, Nadleśnictwo Włoszczowa i Nadleśnictwo Koniecpol, dla których sporządzono plany urządzenia lasu z zakresem, o którym mowa w art. 28 ust. 10 ustawy z dnia 16 kwietnia 2004 r. o ochronie przyrody.

§ 3. Opis granic obszaru Natura 2000 w postaci wykazu współrzędnych punktów załamania granicy w układzie współrzędnych płaskich prostokątnych PL-1992 przedstawia załącznik nr 1.

§ 4. Mapę obszaru Natura 2000 zawiera załącznik nr 2.

§ 5. Identyfikację istniejących i potencjalnych zagrożeń dla zachowania właściwego stanu ochrony siedlisk przyrodniczych oraz gatunków zwierząt i ich siedlisk będących przedmiotami ochrony przedstawia załącznik nr 3.

§ 6. Cele działań ochronnych zawiera załącznik nr 4.

§ 7. Określenie działań ochronnych ze wskazaniem podmiotów odpowiedzialnych za ich wykonanie i obszarów ich wdrażania przedstawia tabela i mapa poglądowa w załączniku nr 5.

§ 8. Wskazania do zmian w istniejących planach ogólnych gminy, miejscowych planach zagospodarowania przestrzennego, planach zagospodarowania przestrzennego województw oraz planach zagospodarowania przestrzennego morskich wód wewnętrznych, morza terytorialnego i wyłącznej strefy ekonomicznej dotyczące eliminacji lub ograniczenia zagrożeń wewnętrznych lub zewnętrznych, jeżeli są niezbędne dla utrzymania lub odtworzenia właściwego stanu ochrony siedlisk przyrodniczych oraz gatunków roślin i zwierząt, dla których ochrony wyznaczono obszar Natura 2000 zawiera załącznik nr 6.

§ 9. Zarządzenie wchodzi w życie po upływie 14 dni od dnia ogłoszenia w Dzienniku Urzędowym Województwa Świętokrzyskiego.

Załącznik Nr 1 do Zarządzenia Regionalnego Dyrektora Ochrony Środowiska w Kielcach z dnia..... 2024 r. w sprawie ustanowienia planu zadań ochronnych dla obszaru Natura 2000 Dolina Białej Nidy PLH260013

OPIS GRANIC OBSZARU NATURA 2000

Granice obszaru Natura 2000 opisano w oparciu o punkty załamania, dla których podano współrzędne geograficzne w układzie współrzędnych płaskich prostokątnych PL-1992.

Nr	x	y	Komentarz
1	310765,80	579263,03	Część 1
2	310709,42	579497,64	Część 1
3	310603,13	579491,77	Część 1
4	310574,75	579579,05	Część 1
5	310545,11	579623,57	Część 1
6	310540,01	579681,41	Część 1
7	310521,61	579863,25	Część 1
8	310522,97	579906,58	Część 1
9	310526,69	580025,37	Część 1
10	310525,06	580108,70	Część 1
11	310524,52	580136,56	Część 1
12	310514,47	580204,17	Część 1
13	310529,10	580278,48	Część 1
14	310521,73	580317,77	Część 1
15	310520,23	580518,30	Część 1
16	310495,02	580551,09	Część 1
17	310490,62	580633,34	Część 1
18	310550,85	580637,59	Część 1
19	310561,91	580663,37	Część 1
20	310589,40	580667,25	Część 1
21	310589,72	580687,84	Część 1
22	310568,38	580844,38	Część 1
23	310533,48	580835,79	Część 1
24	310526,26	580848,70	Część 1
25	310516,61	580888,51	Część 1
26	310510,03	580930,53	Część 1
27	310508,49	580957,58	Część 1
28	310500,02	580988,34	Część 1
29	310493,02	581010,61	Część 1
30	310497,60	581016,44	Część 1
31	310474,14	581055,25	Część 1
32	310528,71	581116,50	Część 1
33	310536,34	581223,07	Część 1
34	310543,92	581269,03	Część 1
35	310536,65	581365,42	Część 1
36	310538,46	581456,36	Część 1
37	310600,30	581621,86	Część 1
38	310678,50	581836,46	Część 1
39	310711,85	581851,35	Część 1
40	310644,12	582033,23	Część 1
41	310591,21	582052,88	Część 1
42	310534,83	582054,70	Część 1
43	310462,08	582029,24	Część 1
44	310451,84	582024,12	Część 1
45	310316,80	582054,46	Część 1
46	310271,82	582046,52	Część 1
47	310148,79	582172,20	Część 1
48	310051,55	582179,47	Część 1
49	310010,54	582184,10	Część 1
50	309924,55	582215,85	Część 1
51	309847,82	582245,62	Część 1
52	309773,74	582337,56	Część 1
53	309736,04	582386,51	Część 1
54	309723,47	582447,36	Część 1
55	309640,12	582486,39	Część 1
56	309614,33	582235,70	Część 1
57	309585,89	582184,10	Część 1
58	309629,54	582150,37	Część 1
59	309618,30	582121,27	Część 1
60	309674,52	582072,98	Część 1
61	309716,19	582037,92	Część 1
62	309745,96	582043,21	Część 1
63	309774,40	582042,55	Część 1
64	309837,90	582008,16	Część 1
65	309843,85	582006,83	Część 1
66	309880,90	582069,01	Część 1
67	309893,46	582058,43	Część 1
68	309984,08	582042,55	Część 1
69	310124,31	582008,16	Część 1
70	310156,06	581964,50	Część 1
71	310387,39	581909,58	Część 1

72	310319,72	581747,25	Część 1
73	310305,54	581696,96	Część 1
74	310264,42	581707,00	Część 1
75	310230,48	581685,87	Część 1
76	310271,12	581616,40	Część 1
77	310309,31	581576,39	Część 1
78	310309,31	581530,92	Część 1
79	310296,45	581452,34	Część 1
80	310314,77	581274,49	Część 1
81	310300,31	581247,74	Część 1
82	310325,25	581168,39	Część 1
83	310319,74	581120,99	Część 1
84	310344,38	581012,39	Część 1
85	310303,04	581008,05	Część 1
86	310292,62	580983,64	Część 1
87	310284,41	580964,39	Część 1
88	310288,98	580928,18	Część 1
89	310281,59	580898,15	Część 1
90	310257,40	580853,34	Część 1
91	310248,22	580811,12	Część 1
92	310244,55	580794,24	Część 1
93	310249,09	580764,24	Część 1
94	310243,25	580761,01	Część 1
95	310241,82	580710,36	Część 1
96	310264,60	580670,68	Część 1
97	310275,55	580646,18	Część 1
98	310278,32	580558,83	Część 1
99	310320,18	580523,69	Część 1
100	310325,49	580506,66	Część 1
101	310350,36	580296,05	Część 1
102	310281,14	580289,22	Część 1
103	310279,11	580247,45	Część 1
104	310275,65	580179,60	Część 1
105	310274,14	580150,05	Część 1
106	310280,58	580117,98	Część 1
107	310294,49	580021,85	Część 1
108	310321,90	579990,37	Część 1
109	310349,33	579903,78	Część 1
110	310383,01	579796,88	Część 1
111	310423,49	579683,76	Część 1
112	310430,92	579665,10	Część 1
113	310438,28	579586,52	Część 1
114	310447,36	579497,86	Część 1
115	310460,03	579375,51	Część 1
116	310432,47	579366,46	Część 1

117	310422,60	579334,33	Część 1
118	310425,59	579313,70	Część 1
119	310431,35	579273,99	Część 1
120	310428,47	579247,58	Część 1
121	310421,50	579183,86	Część 1
122	310446,12	579111,58	Część 1
123	310422,35	579102,84	Część 1
124	310439,96	578996,23	Część 1
125	310456,48	578896,54	Część 1
126	310471,94	578803,59	Część 1
127	310461,06	578709,86	Część 1
128	310422,37	578397,38	Część 1
129	310428,67	578361,15	Część 1
130	310454,80	578220,92	Część 1
131	310470,90	578108,94	Część 1
132	310477,81	578095,81	Część 1
133	310493,01	578089,59	Część 1
134	310510,29	578091,66	Część 1
135	310518,58	578109,63	Część 1
136	310518,58	578141,41	Część 1
137	310526,18	578167,67	Część 1
138	310535,16	578198,07	Część 1
139	310548,98	578249,89	Część 1
140	310564,18	578285,82	Część 1
141	310586,98	578329,35	Część 1
142	310594,58	578359,06	Część 1
143	310598,04	578377,03	Część 1
144	310604,26	578404,67	Część 1
145	310625,90	578413,45	Część 1
146	310624,41	578451,82	Część 1
147	310625,67	578487,52	Część 1
148	310645,56	578545,31	Część 1
149	310666,62	578572,62	Część 1
150	310713,29	578590,09	Część 1
151	310747,62	578782,44	Część 1
152	310739,68	578843,30	Część 1
153	310717,99	579009,58	Część 1
154	310718,19	579132,07	Część 1
155	310718,31	579201,37	Część 1
156	310718,51	579248,48	Część 1
157	310765,80	579263,03	Część 1
1	326419,09	579304,84	Część 2
2	326210,07	579282,35	Część 2
3	325894,93	579215,07	Część 2
4	325855,53	579333,28	Część 2

5	325856,85	579358,42	Część 2
6	325771,52	579392,15	Część 2
7	325734,48	579423,24	Część 2
8	325687,52	579463,59	Część 2
9	325638,57	579490,05	Część 2
10	325584,99	579524,45	Część 2
11	325551,26	579552,23	Część 2
12	325502,31	579592,58	Część 2
13	325483,13	579630,28	Część 2
14	325446,75	579677,90	Część 2
15	325407,06	579720,90	Część 2
16	325372,00	579766,54	Część 2
17	325357,66	579774,27	Część 2
18	325221,19	579957,04	Część 2
19	325175,55	580004,00	Część 2
20	325159,67	579999,37	Część 2
21	325060,45	580209,06	Część 2
22	325223,17	580424,03	Część 2
23	325352,16	580584,77	Część 2
24	325216,56	580721,03	Część 2
25	325051,85	580512,01	Część 2
26	324996,29	580601,96	Część 2
27	324983,06	580605,93	Część 2
28	324959,25	580705,81	Część 2
29	324885,83	580726,98	Część 2
30	324864,00	580751,45	Część 2
31	324850,11	580774,60	Część 2
32	324851,43	580798,42	Część 2
33	324865,32	580830,17	Część 2
34	324879,87	580859,27	Część 2
35	324897,07	580889,70	Część 2
36	324908,98	580918,80	Część 2
37	324908,36	580939,27	Część 2
38	324901,70	580971,06	Część 2
39	324891,85	580993,21	Część 2
40	324895,75	581012,07	Część 2
41	324942,71	581120,55	Część 2
42	324826,30	581288,56	Część 2
43	325057,81	581457,89	Część 2
44	325087,17	581410,88	Część 2
45	325082,28	581400,35	Część 2
46	325125,28	581335,52	Część 2
47	325164,96	581269,38	Część 2
48	325188,11	581217,12	Część 2
49	325189,44	581178,10	Część 2

50	325216,56	581139,07	Część 2
51	325255,58	581141,72	Część 2
52	325279,40	581118,56	Część 2
53	325295,27	581078,21	Część 2
54	325395,81	581131,13	Część 2
55	325444,10	581158,25	Część 2
56	325418,13	581222,32	Część 2
57	325387,20	581315,12	Część 2
58	325390,52	581322,29	Część 2
59	325380,60	581352,06	Część 2
60	325363,40	581369,26	Część 2
61	325336,94	581376,53	Część 2
62	325321,39	581375,31	Część 2
63	325232,15	581421,95	Część 2
64	325159,01	581549,84	Część 2
65	325137,84	581566,37	Część 2
66	325092,20	581577,62	Część 2
67	325060,45	581593,49	Część 2
68	325033,99	581614,66	Część 2
69	325006,21	581633,18	Część 2
70	324985,71	581653,68	Część 2
71	324994,97	581659,64	Część 2
72	324975,79	581697,34	Część 2
73	324942,92	581681,13	Część 2
74	324900,38	581719,17	Część 2
75	324885,17	581746,95	Część 2
76	324857,97	581815,95	Część 2
77	324846,14	581840,88	Część 2
78	324825,63	581846,17	Część 2
79	324799,18	581841,54	Część 2
80	324762,80	581832,94	Część 2
81	324733,69	581826,33	Część 2
82	324707,23	581812,43	Część 2
83	324692,68	581797,88	Część 2
84	324678,79	581770,76	Część 2
85	324670,19	581742,32	Część 2
86	324430,08	581852,78	Część 2
87	324371,21	582078,34	Część 2
88	324363,27	582112,74	Część 2
89	324341,53	582217,44	Część 2
90	324304,53	582365,46	Część 2
91	324249,68	582463,41	Część 2
92	324217,75	582452,07	Część 2
93	324181,37	582565,84	Część 2
94	324066,28	582710,04	Część 2

95	323978,97	582813,22	Część 2
96	323879,94	582967,89	Część 2
97	323841,38	583040,77	Część 2
98	323824,18	583073,18	Część 2
99	323763,66	583148,29	Część 2
100	323772,59	583152,55	Część 2
101	323638,31	583309,32	Część 2
102	323599,24	583325,96	Część 2
103	323567,54	583330,48	Część 2
104	323553,32	583339,34	Część 2
105	323497,46	583369,31	Część 2
106	323444,06	583462,30	Część 2
107	323326,84	583527,01	Część 2
108	323319,80	583515,85	Część 2
109	323179,11	583553,46	Część 2
110	323111,86	583585,22	Część 2
111	323030,43	583631,45	Część 2
112	322895,44	583714,77	Część 2
113	322727,49	583817,25	Część 2
114	322670,60	583843,78	Część 2
115	322648,11	583873,54	Część 2
116	322636,20	583901,32	Część 2
117	322634,88	583929,11	Część 2
118	322638,85	583945,64	Część 2
119	322639,51	583960,19	Część 2
120	322629,80	583976,20	Część 2
121	322617,02	583987,31	Część 2
122	322601,81	584004,51	Część 2
123	322597,18	584051,48	Część 2
124	322579,98	584138,13	Część 2
125	322508,54	584273,06	Część 2
126	322417,92	584307,46	Część 2
127	322327,96	584339,21	Część 2
128	322258,51	584473,49	Część 2
129	322255,20	584695,08	Część 2
130	322245,28	584789,00	Część 2
131	322237,34	584828,03	Część 2
132	322246,60	584859,78	Część 2
133	322271,08	584883,59	Część 2
134	322253,22	584947,75	Część 2
135	322220,81	585094,60	Część 2
136	322074,62	585065,49	Część 2
137	322038,91	585059,54	Część 2
138	322027,00	585046,31	Część 2
139	322013,11	585028,45	Część 2

140	321998,56	585016,55	Część 2
141	321976,73	585004,64	Część 2
142	321955,91	584996,77	Część 2
143	321925,13	584980,17	Część 2
144	321884,79	584955,69	Część 2
145	321853,03	584929,23	Część 2
146	321834,51	584912,70	Część 2
147	321821,29	584920,63	Część 2
148	321841,66	585023,09	Część 2
149	321814,67	585031,76	Część 2
150	321797,14	585028,78	Część 2
151	321775,64	585007,29	Część 2
152	321747,20	584996,70	Część 2
153	321722,07	584988,10	Część 2
154	321694,28	585001,33	Część 2
155	321671,38	585066,93	Część 2
156	321625,84	585169,41	Część 2
157	321618,88	585545,71	Część 2
158	321425,73	585561,59	Część 2
159	321429,04	585701,82	Część 2
160	321423,75	585735,55	Część 2
161	321415,81	585762,67	Część 2
162	321372,15	585839,40	Część 2
163	321375,46	585882,40	Część 2
164	321345,70	585982,28	Część 2
165	321326,94	586046,17	Część 2
166	321335,11	586053,71	Część 2
167	321343,05	586134,41	Część 2
168	321392,66	586216,43	Część 2
169	321364,22	586269,35	Część 2
170	321333,79	586597,43	Część 2
171	321300,05	586735,68	Część 2
172	321270,29	586858,05	Część 2
173	321192,24	586947,35	Część 2
174	321164,46	587272,12	Część 2
175	321161,15	587366,05	Część 2
176	321137,34	587626,00	Część 2
177	321069,21	587743,74	Część 2
178	321051,35	587834,36	Część 2
179	320940,22	587827,75	Część 2
180	320928,31	587864,79	Część 2
181	320906,49	587867,44	Część 2
182	320847,62	588124,74	Część 2
183	320831,08	588198,83	Część 2
184	320799,33	588257,04	Część 2

185	320751,04	588316,57	Część 2
186	320703,68	588408,43	Część 2
187	320689,53	588514,34	Część 2
188	320602,21	588738,58	Część 2
189	320518,87	588929,08	Część 2
190	320509,61	588947,60	Część 2
191	320495,34	588972,29	Część 2
192	320491,88	589004,16	Część 2
193	320482,18	589039,48	Część 2
194	320466,94	589079,66	Część 2
195	320461,40	589103,22	Część 2
196	320435,76	589167,64	Część 2
197	320400,44	589217,52	Część 2
198	320372,03	589248,00	Część 2
199	320341,55	589288,17	Część 2
200	320313,84	589322,81	Część 2
201	320303,23	589351,09	Część 2
202	320296,62	589390,12	Część 2
203	320289,34	589418,56	Część 2
204	320274,79	589443,03	Część 2
205	320263,55	589456,26	Część 2
206	320229,81	589474,78	Część 2
207	320219,23	589493,30	Część 2
208	320216,58	589529,02	Część 2
209	320205,78	589566,65	Część 2
210	320176,90	589591,20	Część 2
211	320146,90	589625,53	Część 2
212	320131,26	589644,12	Część 2
213	320116,70	589658,67	Część 2
214	320101,49	589666,61	Część 2
215	320088,92	589692,40	Część 2
216	320084,95	589734,74	Część 2
217	320085,61	589765,83	Część 2
218	320084,29	589804,85	Część 2
219	320094,21	589844,54	Część 2
220	320089,58	589897,46	Część 2
221	320086,63	589922,71	Część 2
222	320076,24	590005,15	Część 2
223	320071,39	590077,88	Część 2
224	320067,93	590161,71	Część 2
225	320076,93	590221,28	Część 2
226	320084,03	590239,91	Część 2
227	320050,56	590296,98	Część 2
228	320009,55	590363,12	Część 2
229	319994,99	590367,09	Część 2

230	319979,78	590392,89	Część 2
231	319966,55	590437,87	Część 2
232	319962,58	590483,51	Część 2
233	320005,58	590490,12	Część 2
234	320043,71	590493,26	Część 2
235	320045,07	590512,92	Część 2
236	320051,30	590543,40	Część 2
237	320045,27	590560,90	Część 2
238	320054,76	590620,98	Część 2
239	320051,30	590655,62	Część 2
240	320040,22	590688,18	Część 2
241	320011,12	590738,75	Część 2
242	319991,73	590779,62	Część 2
243	319973,71	590820,49	Część 2
244	319937,00	590868,98	Część 2
245	319884,35	590983,28	Część 2
246	319854,56	591058,10	Część 2
247	319822,70	591130,83	Część 2
248	319784,60	591220,20	Część 2
249	319763,13	591275,61	Część 2
250	319729,18	591349,04	Część 2
251	319727,10	591371,90	Część 2
252	319727,10	591420,39	Część 2
253	319744,42	591468,19	Część 2
254	319779,06	591503,52	Część 2
255	319804,69	591557,55	Część 2
256	319804,69	591586,65	Część 2
257	319804,69	591612,97	Część 2
258	319819,93	591633,06	Część 2
259	319849,49	591675,09	Część 2
260	319861,26	591718,04	Część 2
261	319931,23	591744,36	Część 2
262	320009,51	591776,92	Część 2
263	320038,60	591792,16	Część 2
264	320069,08	591814,33	Część 2
265	320096,79	591818,48	Część 2
266	320143,90	591826,10	Część 2
267	320190,31	591850,35	Część 2
268	320251,27	591868,36	Część 2
269	320330,93	591901,61	Część 2
270	320431,38	591984,04	Część 2
271	320461,16	592006,67	Część 2
272	320664,37	592160,23	Część 2
273	320593,94	592289,54	Część 2
274	320690,79	592370,66	Część 2

275	320664,37	592429,24	Część 2
276	320648,20	592475,42	Część 2
277	320629,06	592520,48	Część 2
278	320734,49	592606,48	Część 2
279	320738,25	592623,15	Część 2
280	320792,75	592634,92	Część 2
281	320866,96	592657,81	Część 2
282	320918,45	592760,78	Część 2
283	320957,82	592792,36	Część 2
284	321019,55	592840,22	Część 2
285	321100,01	592972,70	Część 2
286	321121,51	592992,12	Część 2
287	321360,11	593117,66	Część 2
288	321457,90	593155,11	Część 2
289	321513,39	593149,56	Część 2
290	321588,30	593187,02	Część 2
291	321664,59	593218,92	Część 2
292	321735,34	593259,84	Część 2
293	321791,52	593311,17	Część 2
294	321822,04	593333,37	Część 2
295	321828,97	593363,88	Część 2
296	321833,07	593388,86	Część 2
297	321860,19	593405,50	Część 2
298	321871,28	593436,71	Część 2
299	321842,15	593474,86	Część 2
300	321809,55	593546,99	Część 2
301	321794,29	593571,96	Część 2
302	321863,36	593612,65	Część 2
303	321986,42	593707,90	Część 2
304	322030,81	593655,88	Część 2
305	322107,10	593555,31	Część 2
306	322127,22	593612,88	Część 2
307	322100,42	593662,29	Część 2
308	322147,83	593685,58	Część 2
309	322173,66	593697,86	Część 2
310	322205,41	593714,37	Część 2
311	322197,79	593734,26	Część 2
312	322190,59	593747,81	Część 2
313	322210,45	593757,84	Część 2
314	322259,00	593792,52	Część 2
315	322214,61	593870,90	Część 2
316	322190,34	593912,51	Część 2
317	322240,12	593945,08	Część 2
318	322273,56	593976,83	Część 2
319	322306,16	593989,50	Część 2

320	322312,93	594022,13	Część 2
321	322342,94	594026,33	Część 2
322	322372,20	594023,82	Część 2
323	322397,60	594027,21	Część 2
324	322434,01	594051,76	Część 2
325	322491,58	594044,99	Część 2
326	322498,78	594033,14	Część 2
327	322521,87	593990,89	Część 2
328	322553,78	593938,23	Część 2
329	322573,29	593928,57	Część 2
330	322581,75	593967,52	Część 2
331	322637,63	594018,32	Część 2
332	322748,55	594083,94	Część 2
333	322777,76	594091,98	Część 2
334	322811,20	594096,21	Część 2
335	322830,67	594105,95	Część 2
336	322875,12	594111,88	Część 2
337	322886,98	594128,81	Część 2
338	322924,23	594149,13	Część 2
339	322954,29	594158,44	Część 2
340	322981,72	594174,00	Część 2
341	322994,08	594181,73	Część 2
342	323023,71	594183,00	Część 2
343	323042,06	594194,11	Część 2
344	323040,49	594196,06	Część 2
345	323054,74	594198,65	Część 2
346	323062,66	594207,55	Część 2
347	323092,29	594210,09	Część 2
348	323113,38	594202,74	Część 2
349	323111,77	594186,81	Część 2
350	323115,15	594171,14	Część 2
351	323130,39	594158,02	Część 2
352	323148,17	594155,48	Część 2
353	323161,11	594160,47	Część 2
354	323187,12	594175,80	Część 2
355	323191,35	594154,63	Część 2
356	323211,67	594108,49	Część 2
357	323222,26	594077,59	Część 2
358	323230,30	594030,17	Część 2
359	323248,93	593998,85	Część 2
360	323270,21	593976,36	Część 2
361	323332,94	593972,27	Część 2
362	323390,22	593990,00	Część 2
363	323439,31	594025,46	Część 2
364	323478,86	594085,46	Część 2

365	323507,50	594146,83	Część 2
366	323503,41	594246,38	Część 2
367	323482,95	594299,56	Część 2
368	323529,32	594322,75	Część 2
369	323549,77	594310,47	Część 2
370	323626,14	594284,56	Część 2
371	323665,69	594280,47	Część 2
372	323675,91	594321,35	Część 2
373	323697,70	594371,19	Część 2
374	323721,78	594382,11	Część 2
375	323763,70	594401,24	Część 2
376	323810,27	594405,94	Część 2
377	323872,97	594416,84	Część 2
378	323917,77	594414,94	Część 2
379	323948,10	594434,56	Część 2
380	323961,33	594443,12	Część 2
381	324022,98	594440,03	Część 2
382	324093,90	594465,94	Część 2
383	324115,72	594508,21	Część 2
384	324108,90	594583,22	Część 2
385	324095,26	594643,22	Część 2
386	324095,94	594712,77	Część 2
387	324125,94	594738,68	Część 2
388	324165,49	594733,23	Część 2
389	324213,22	594707,32	Część 2
390	324259,59	594718,23	Część 2
391	324265,04	594757,77	Część 2
392	324239,13	594782,32	Część 2
393	324245,95	594819,14	Część 2
394	324292,32	594911,87	Część 2
395	324383,69	595011,43	Część 2
396	324428,69	595059,16	Część 2
397	324483,24	595050,97	Część 2
398	324528,24	595033,25	Część 2
399	324562,33	595057,79	Część 2
400	324614,16	595121,89	Część 2
401	324622,34	595166,89	Część 2
402	324603,25	595247,35	Część 2
403	324627,79	595292,35	Część 2
404	324668,70	595331,90	Część 2
405	324721,89	595325,08	Część 2
406	324780,53	595305,99	Część 2
407	324828,26	595266,44	Część 2
408	324858,26	595236,44	Część 2
409	324880,08	595278,71	Część 2

410	324910,08	595315,53	Część 2
411	324930,54	595341,45	Część 2
412	324957,81	595345,54	Część 2
413	324987,81	595326,44	Część 2
414	325002,81	595289,62	Część 2
415	325043,73	595273,26	Część 2
416	325125,55	595288,26	Część 2
417	325201,92	595299,17	Część 2
418	325234,65	595341,45	Część 2
419	325204,65	595378,27	Część 2
420	325189,64	595408,27	Część 2
421	325222,37	595431,45	Część 2
422	325267,38	595413,72	Część 2
423	325279,65	595360,54	Część 2
424	325281,01	595311,44	Część 2
425	325281,01	595273,26	Część 2
426	325287,83	595224,17	Część 2
427	325292,83	595226,43	Część 2
428	325375,11	595263,71	Część 2
429	325533,30	595346,90	Część 2
430	325530,57	595427,36	Część 2
431	325491,03	595586,91	Część 2
432	325491,02	595586,92	Część 2
433	325460,52	595561,66	Część 2
434	325405,11	595535,10	Część 2
435	325366,25	595519,90	Część 2
436	325351,57	595529,88	Część 2
437	325347,95	595534,72	Część 2
438	325313,70	595553,71	Część 2
439	325262,54	595572,64	Część 2
440	325201,04	595591,63	Część 2
441	325186,13	595595,65	Część 2
442	325162,32	595596,81	Część 2
443	325130,33	595598,37	Część 2
444	325089,96	595580,33	Część 2
445	325016,55	595606,91	Część 2
446	324992,39	595641,62	Część 2
447	324957,24	595647,05	Część 2
448	324896,40	595623,88	Część 2
449	324858,72	595638,68	Część 2
450	324845,98	595592,38	Część 2
451	324770,98	595566,47	Część 2
452	324733,74	595652,17	Część 2
453	324733,74	595652,18	Część 2
454	324702,68	595676,07	Część 2

455	324658,38	595664,28	Część 2
456	324647,23	595631,62	Część 2
457	324540,89	595606,34	Część 2
458	324499,32	595563,96	Część 2
459	324464,12	595551,18	Część 2
460	324409,46	595534,84	Część 2
461	324407,48	595534,25	Część 2
462	324349,77	595519,66	Część 2
463	324330,56	595496,07	Część 2
464	324281,07	595361,98	Część 2
465	324298,49	595277,06	Część 2
466	324247,48	595188,21	Część 2
467	324206,43	595155,22	Część 2
468	324195,96	595159,31	Część 2
469	324161,03	595172,93	Część 2
470	324127,81	595185,88	Część 2
471	324094,58	595158,71	Część 2
472	324097,31	595112,34	Część 2
473	324106,85	595070,07	Część 2
474	324128,04	595038,66	Część 2
475	324105,99	595019,15	Część 2
476	324086,40	595035,97	Część 2
477	324067,61	595037,75	Część 2
478	324036,91	595019,93	Część 2
479	323996,39	594992,33	Część 2
480	323980,03	594966,42	Część 2
481	323946,77	594909,84	Część 2
482	323933,21	594880,73	Część 2
483	323935,13	594858,48	Część 2
484	323932,97	594830,83	Część 2
485	323897,01	594817,82	Część 2
486	323872,33	594804,29	Część 2
487	323866,51	594791,64	Część 2
488	323866,44	594782,41	Część 2
489	323877,18	594755,73	Część 2
490	323846,67	594726,73	Część 2
491	323846,76	594719,47	Część 2
492	323846,05	594697,41	Część 2
493	323839,78	594668,63	Część 2
494	323823,17	594638,14	Część 2
495	323691,53	594692,43	Część 2
496	323660,92	594670,50	Część 2
497	323615,91	594611,86	Część 2
498	323553,18	594591,40	Część 2
499	323489,09	594562,76	Część 2

500	323474,09	594630,95	Część 2
501	323448,51	594627,27	Część 2
502	323370,84	594582,40	Część 2
503	323349,99	594573,67	Część 2
504	323234,07	594486,39	Część 2
505	323184,98	594459,12	Część 2
506	323084,06	594415,48	Część 2
507	323022,70	594399,12	Część 2
508	322930,65	594392,22	Część 2
509	322889,63	594385,60	Część 2
510	322803,65	594351,20	Część 2
511	322770,41	594326,84	Część 2
512	322770,39	594326,81	Część 2
513	322769,48	594327,28	Część 2
514	322731,55	594304,90	Część 2
515	322687,89	594292,34	Część 2
516	322645,56	594284,40	Część 2
517	322587,35	594285,72	Część 2
518	322536,42	594292,34	Część 2
519	322460,15	594301,68	Część 2
520	322398,41	594305,78	Część 2
521	322307,55	594306,89	Część 2
522	322167,45	594303,00	Część 2
523	322130,28	594297,63	Część 2
524	322081,33	594300,27	Część 2
525	322016,80	594320,16	Część 2
526	322000,29	594322,43	Część 2
527	321925,38	594218,39	Część 2
528	321954,51	594174,00	Część 2
529	321840,16	594141,20	Część 2
530	321810,25	594177,47	Część 2
531	321755,45	594171,92	Część 2
532	321734,65	594151,11	Część 2
533	321691,64	594112,96	Część 2
534	321713,14	594078,98	Część 2
535	321738,81	594049,15	Część 2
536	321705,52	594028,34	Część 2
537	321639,62	593986,03	Część 2
538	321633,38	593949,27	Część 2
539	321588,30	593917,37	Część 2
540	321543,91	593899,34	Część 2
541	321509,23	593890,32	Część 2
542	321484,95	593911,82	Część 2
543	321436,06	593903,36	Część 2
544	321399,64	593890,32	Część 2

545	321360,80	593871,59	Część 2
546	321324,73	593858,41	Część 2
547	321290,87	593868,47	Część 2
548	321289,91	593869,42	Część 2
549	321282,87	593893,76	Część 2
550	321266,35	593906,73	Część 2
551	321248,74	593920,54	Część 2
552	321193,93	593945,52	Część 2
553	321149,36	593961,11	Część 2
554	321094,26	593979,42	Część 2
555	320931,27	594041,78	Część 2
556	320923,48	594075,51	Część 2
557	320882,51	594124,57	Część 2
558	320820,82	594152,13	Część 2
559	320755,52	594171,29	Część 2
560	320672,03	594195,78	Część 2
561	320602,28	594165,38	Część 2
562	320584,21	594175,23	Część 2
563	320556,99	594140,66	Część 2
564	320648,34	594111,13	Część 2
565	320665,11	594075,83	Część 2
566	320723,96	594013,36	Część 2
567	320785,67	593986,70	Część 2
568	320735,31	593915,00	Część 2
569	320704,17	593855,96	Część 2
570	320670,61	593808,38	Część 2
571	320657,20	593789,37	Część 2
572	320634,63	593731,86	Część 2
573	320572,25	593668,24	Część 2
574	320495,89	593590,36	Część 2
575	320637,07	593491,90	Część 2
576	320667,29	593470,87	Część 2
577	320840,31	593350,50	Część 2
578	320875,67	593325,90	Część 2
579	320838,46	593298,17	Część 2
580	320832,35	593276,10	Część 2
581	320768,66	593239,92	Część 2
582	320698,31	593182,55	Część 2
583	320572,00	593075,88	Część 2
584	320548,02	593052,21	Część 2
585	320512,83	593074,81	Część 2
586	320372,25	593174,88	Część 2
587	319949,15	593474,85	Część 2
588	319933,98	593485,59	Część 2
589	319812,29	593571,97	Część 2

590	319746,55	593462,26	Część 2
591	319644,59	593526,71	Część 2
592	319646,57	593485,76	Część 2
593	319664,88	593465,82	Część 2
594	319644,84	593443,92	Część 2
595	319653,35	593420,93	Część 2
596	319645,14	593415,05	Część 2
597	319627,50	593419,43	Część 2
598	319593,07	593398,48	Część 2
599	319552,83	593368,82	Część 2
600	319535,45	593351,99	Część 2
601	319509,98	593379,06	Część 2
602	319492,69	593420,81	Część 2
603	319464,50	593478,44	Część 2
604	319429,94	593541,99	Część 2
605	319375,37	593620,69	Część 2
606	319383,30	593641,27	Część 2
607	319322,87	593741,52	Część 2
608	319218,60	593582,43	Część 2
609	319159,77	593574,64	Część 2
610	319129,92	593590,63	Część 2
611	319081,29	593585,33	Część 2
612	319029,94	593591,02	Część 2
613	318966,06	593603,73	Część 2
614	318889,61	593622,47	Część 2
615	319039,05	593524,44	Część 2
616	318789,77	593180,12	Część 2
617	318870,91	593121,09	Część 2
618	318909,28	593078,21	Część 2
619	318911,09	593013,05	Część 2
620	318897,28	592954,96	Część 2
621	318754,74	592944,17	Część 2
622	318638,13	592921,07	Część 2
623	318618,51	592928,00	Część 2
624	318523,23	592906,59	Część 2
625	318505,94	592926,00	Część 2
626	318478,37	592957,78	Część 2
627	318446,59	592998,54	Część 2
628	318392,64	593039,90	Część 2
629	318371,64	593051,91	Część 2
630	318351,39	593069,47	Część 2
631	318312,53	593104,09	Część 2
632	318307,61	593111,90	Część 2
633	318300,51	593123,16	Część 2
634	318295,64	593141,44	Część 2

635	318253,56	593179,58	Część 2
636	318228,93	593185,46	Część 2
637	318195,60	593226,26	Część 2
638	318185,46	593269,69	Część 2
639	318134,00	593317,77	Część 2
640	318121,89	593319,21	Część 2
641	318079,83	593347,30	Część 2
642	318076,75	593358,15	Część 2
643	318060,35	593384,42	Część 2
644	318004,77	593406,71	Część 2
645	318001,29	593411,10	Część 2
646	317969,76	593451,55	Część 2
647	317961,55	593464,03	Część 2
648	317903,14	593515,58	Część 2
649	317876,93	593540,84	Część 2
650	317844,42	593572,15	Część 2
651	317802,71	593585,85	Część 2
652	317776,05	593599,98	Część 2
653	317764,70	593617,83	Część 2
654	317734,82	593664,81	Część 2
655	317704,48	593712,50	Część 2
656	317676,56	593716,39	Część 2
657	317645,83	593720,67	Część 2
658	317617,54	593723,14	Część 2
659	317576,21	593724,35	Część 2
660	317532,36	593725,63	Część 2
661	317454,01	593727,92	Część 2
662	317406,99	593755,21	Część 2
663	317391,45	593760,23	Część 2
664	317377,70	593763,85	Część 2
665	317363,19	593729,88	Część 2
666	317340,12	593783,71	Część 2
667	317301,01	593800,64	Część 2
668	317269,44	593812,05	Część 2
669	317222,01	593830,46	Część 2
670	317211,07	593835,52	Część 2
671	317189,99	593839,68	Część 2
672	317169,57	593843,70	Część 2
673	317153,48	593846,86	Część 2
674	317096,67	593850,12	Część 2
675	317000,80	593854,55	Część 2
676	316988,12	593846,09	Część 2
677	316961,46	593848,71	Część 2
678	316954,92	593849,42	Część 2
679	316963,28	593855,24	Część 2

680	316984,58	593960,91	Część 2
681	316994,02	594010,43	Część 2
682	316994,10	594013,45	Część 2
683	316970,78	594011,32	Część 2
684	316835,68	593975,08	Część 2
685	316790,86	594146,25	Część 2
686	316756,23	594278,50	Część 2
687	316718,89	594246,84	Część 2
688	316724,63	594238,31	Część 2
689	316652,68	594176,77	Część 2
690	316563,12	594100,86	Część 2
691	316576,86	594065,07	Część 2
692	316613,86	594065,11	Część 2
693	316661,29	594067,12	Część 2
694	316669,80	593957,22	Część 2
695	316616,57	593943,40	Część 2
696	316574,56	593931,79	Część 2
697	316560,75	593950,10	Część 2
698	316533,99	593947,11	Część 2
699	316509,08	593944,31	Część 2
700	316495,02	593940,35	Część 2
701	316499,15	593885,72	Część 2
702	316476,71	593878,51	Część 2
703	316436,05	593921,51	Część 2
704	316397,99	593916,91	Część 2
705	316381,12	593937,45	Część 2
706	316365,60	593935,45	Część 2
707	316352,46	593955,65	Część 2
708	316334,12	593941,81	Część 2
709	316305,88	593952,50	Część 2
710	316258,81	593927,17	Część 2
711	316272,18	593886,74	Część 2
712	316085,47	593809,93	Część 2
713	316024,29	593831,27	Część 2
714	315951,87	593802,24	Część 2
715	315967,79	593762,68	Część 2
716	315976,96	593762,65	Część 2
717	316052,28	593762,39	Część 2
718	316108,94	593754,16	Część 2
719	316203,34	593733,01	Część 2
720	316202,53	593757,92	Część 2
721	316297,12	593710,83	Część 2
722	316315,85	593720,08	Część 2
723	316371,28	593708,26	Część 2
724	316395,63	593703,06	Część 2

725	316397,01	593641,19	Część 2
726	316397,56	593616,67	Część 2
727	316399,77	593610,88	Część 2
728	316409,85	593601,24	Część 2
729	316468,88	593547,88	Część 2
730	316501,59	593537,03	Część 2
731	316514,78	593539,29	Część 2
732	316639,27	593560,64	Część 2
733	316646,65	593573,64	Część 2
734	316725,78	593595,16	Część 2
735	316827,58	593622,84	Część 2
736	316860,46	593626,72	Część 2
737	316900,70	593631,11	Część 2
738	316904,84	593624,20	Część 2
739	316911,73	593622,76	Część 2
740	317031,48	593597,99	Część 2
741	317053,62	593593,54	Część 2
742	317080,40	593579,72	Część 2
743	317144,79	593519,74	Część 2
744	317219,59	593443,96	Część 2
745	317224,12	593445,13	Część 2
746	317271,74	593458,28	Część 2
747	317285,31	593498,48	Część 2
748	317359,05	593491,20	Część 2
749	317433,66	593446,34	Część 2
750	317462,23	593454,02	Część 2
751	317524,79	593434,73	Część 2
752	317572,23	593404,34	Część 2
753	317614,22	593423,80	Część 2
754	317676,22	593395,96	Część 2
755	317663,83	593381,82	Część 2
756	317698,82	593363,15	Część 2
757	317741,54	593326,54	Część 2
758	317804,67	593271,37	Część 2
759	317828,52	593212,88	Część 2
760	317837,56	593218,02	Część 2
761	317911,38	593185,56	Część 2
762	317955,02	593145,46	Część 2
763	317928,61	593107,34	Część 2
764	317966,99	593040,67	Część 2
765	317987,61	593023,63	Część 2
766	317993,34	593016,96	Część 2
767	318030,58	592985,27	Część 2
768	318272,40	592782,29	Część 2
769	318308,36	592804,40	Część 2

770	318310,45	592805,68	Część 2
771	318448,51	592728,89	Część 2
772	318493,53	592765,99	Część 2
773	318566,03	592683,35	Część 2
774	318624,18	592621,41	Część 2
775	318672,85	592580,38	Część 2
776	318698,12	592543,80	Część 2
777	318776,70	592460,58	Część 2
778	318839,81	592399,07	Część 2
779	318857,90	592471,24	Część 2
780	318864,37	592467,01	Część 2
781	318874,93	592460,10	Część 2
782	319040,99	592391,23	Część 2
783	319098,09	592366,73	Część 2
784	319134,70	592329,03	Część 2
785	319153,82	592318,33	Część 2
786	319221,19	592293,51	Część 2
787	319271,76	592298,96	Część 2
788	319405,97	592273,66	Część 2
789	319499,10	592209,61	Część 2
790	319513,21	592199,91	Część 2
791	319514,94	592200,67	Część 2
792	319514,95	592198,71	Część 2
793	319540,46	592181,16	Część 2
794	319528,17	592164,34	Część 2
795	319534,59	592131,26	Część 2
796	319503,11	592118,81	Część 2
797	319526,67	592030,84	Część 2
798	319556,08	592006,90	Część 2
799	319553,67	592004,40	Część 2
800	319556,50	591989,20	Część 2
801	319501,50	591948,93	Część 2
802	319468,53	591948,20	Część 2
803	319446,88	591923,92	Część 2
804	319416,39	591893,66	Część 2
805	319405,89	591883,19	Część 2
806	319378,37	591873,22	Część 2
807	319366,70	591825,99	Część 2
808	319385,03	591814,66	Część 2
809	319393,00	591791,71	Część 2
810	319376,27	591748,38	Część 2
811	319337,33	591723,47	Część 2
812	319312,69	591694,07	Część 2
813	319298,76	591667,24	Część 2
814	319289,63	591672,94	Część 2

815	319224,92	591644,12	Część 2
816	319229,20	591610,50	Część 2
817	319181,34	591552,69	Część 2
818	319172,19	591533,37	Część 2
819	319148,30	591482,94	Część 2
820	319120,45	591452,78	Część 2
821	319112,41	591433,96	Część 2
822	319069,24	591397,80	Część 2
823	319032,14	591400,95	Część 2
824	319036,93	591367,57	Część 2
825	319024,73	591355,18	Część 2
826	319027,12	591304,81	Część 2
827	319024,11	591255,99	Część 2
828	318996,41	591218,90	Część 2
829	319103,83	591206,10	Część 2
830	319096,91	591203,07	Część 2
831	319091,00	591193,04	Część 2
832	319074,38	591178,41	Część 2
833	319045,95	591151,47	Część 2
834	319030,17	591136,38	Część 2
835	319008,79	591117,48	Część 2
836	318961,10	591070,34	Część 2
837	318953,56	591063,13	Część 2
838	318907,57	591019,16	Część 2
839	318893,87	591006,06	Część 2
840	318881,76	590994,48	Część 2
841	318865,62	590979,05	Część 2
842	318832,78	590947,56	Część 2
843	318824,21	590939,29	Część 2
844	318803,66	590919,46	Część 2
845	318793,31	590909,47	Część 2
846	318772,03	590893,30	Część 2
847	318768,11	590891,89	Część 2
848	318728,19	590853,05	Część 2
849	318698,40	590809,41	Część 2
850	318662,38	590780,31	Część 2
851	318623,59	590757,45	Część 2
852	318600,73	590729,05	Część 2
853	318601,59	590728,26	Część 2
854	318559,85	590688,65	Część 2
855	318532,18	590659,52	Część 2
856	318512,51	590617,28	Część 2
857	318463,72	590641,31	Część 2
858	318414,20	590654,42	Część 2
859	318368,32	590661,70	Część 2

860	318334,10	590602,72	Część 2
861	318288,22	590608,54	Część 2
862	318272,20	590556,11	Część 2
863	318273,66	590526,25	Część 2
864	318280,94	590486,20	Część 2
865	318280,94	590452,70	Część 2
866	318288,96	590432,30	Część 2
867	318278,15	590421,56	Część 2
868	318217,89	590358,53	Część 2
869	318168,01	590308,65	Część 2
870	318104,58	590240,94	Część 2
871	318045,02	590180,73	Część 2
872	318021,02	590157,08	Część 2
873	317952,92	590117,39	Część 2
874	317920,66	590107,55	Część 2
875	317816,64	590208,33	Część 2
876	317783,74	590101,88	Część 2
877	317783,14	590102,36	Część 2
878	317750,78	590151,80	Część 2
879	317708,68	590129,40	Część 2
880	317726,44	590099,95	Część 2
881	317700,15	590086,93	Część 2
882	317651,66	590060,72	Część 2
883	317610,49	590031,54	Część 2
884	317607,50	589988,74	Część 2
885	317596,32	589954,87	Część 2
886	317590,31	589936,68	Część 2
887	317587,95	589912,63	Część 2
888	317585,84	589891,13	Część 2
889	317667,00	589862,80	Część 2
890	317690,95	589872,45	Część 2
891	317710,99	589880,52	Część 2
892	317717,19	589882,52	Część 2
893	317700,55	589825,41	Część 2
894	317634,03	589601,00	Część 2
895	317632,87	589586,66	Część 2
896	317572,18	589390,17	Część 2
897	317539,80	589283,77	Część 2
898	317467,26	589321,89	Część 2
899	317431,13	589356,47	Część 2
900	317410,44	589344,98	Część 2
901	317422,53	589336,64	Część 2
902	317445,31	589312,54	Część 2
903	317450,30	589290,15	Część 2
904	317437,70	589259,10	Część 2

905	317455,94	589212,63	Część 2
906	317421,01	589123,88	Część 2
907	317395,21	589078,32	Część 2
908	317362,08	589059,35	Część 2
909	317439,21	588945,35	Część 2
910	317250,41	588991,48	Część 2
911	317088,67	589030,39	Część 2
912	316967,94	589104,23	Część 2
913	316842,02	589268,75	Część 2
914	316656,52	589355,75	Część 2
915	316649,37	589333,58	Część 2
916	316649,66	589334,49	Część 2
917	316615,20	589393,09	Część 2
918	316573,90	589368,16	Część 2
919	316514,21	589376,02	Część 2
920	316438,83	589375,82	Część 2
921	316379,63	589401,07	Część 2
922	316406,83	589447,07	Część 2
923	316396,13	589479,07	Część 2
924	316389,43	589502,06	Część 2
925	316388,03	589548,48	Część 2
926	316354,38	589575,13	Część 2
927	316317,27	589588,55	Część 2
928	316318,57	589648,41	Część 2
929	316318,57	589648,42	Część 2
930	316332,26	589666,23	Część 2
931	316345,05	589682,85	Część 2
932	316341,32	589715,88	Część 2
933	316318,71	589773,09	Część 2
934	316300,81	589846,41	Część 2
935	316261,89	589897,85	Część 2
936	316258,18	590000,17	Część 2
937	316255,55	590004,64	Część 2
938	316226,46	590054,24	Część 2
939	316238,48	590078,40	Część 2
940	316220,31	590115,95	Część 2
941	316213,87	590144,81	Część 2
942	316201,87	590171,95	Część 2
943	316176,13	590191,02	Część 2
944	316174,73	590206,32	Część 2
945	316154,05	590261,05	Część 2
946	316118,92	590237,54	Część 2
947	316117,91	590239,26	Część 2
948	316116,20	590238,23	Część 2
949	316104,15	590230,97	Część 2

950	316102,62	590230,05	Część 2
951	316039,36	590191,90	Część 2
952	315998,53	590167,28	Część 2
953	315947,40	590136,44	Część 2
954	315917,39	590118,35	Część 2
955	315900,39	590108,10	Część 2
956	315856,68	590081,74	Część 2
957	315810,07	590053,63	Część 2
958	315766,50	590027,36	Część 2
959	315754,29	590020,00	Część 2
960	315752,58	590018,97	Część 2
961	315750,86	590017,93	Część 2
962	315726,12	590003,01	Część 2
963	315678,35	589974,24	Część 2
964	315677,50	589973,72	Część 2
965	315608,72	589932,29	Część 2
966	315596,32	589924,82	Część 2
967	315580,84	589950,61	Część 2
968	315552,44	589960,31	Część 2
969	315521,65	589967,11	Część 2
970	315498,33	590040,27	Część 2
971	315447,75	590034,78	Część 2
972	315440,74	589973,01	Część 2
973	315392,82	589933,33	Część 2
974	315366,95	589918,27	Część 2
975	315320,44	589891,20	Część 2
976	315307,30	589880,02	Część 2
977	315364,15	589784,97	Część 2
978	315309,28	589751,91	Część 2
979	315265,55	589826,80	Część 2
980	315241,97	589867,18	Część 2
981	315185,33	589964,17	Część 2
982	315183,31	589967,63	Część 2
983	315183,31	589967,63	Część 2
984	315095,96	590116,41	Część 2
985	315149,38	590144,98	Część 2
986	315182,02	590207,38	Część 2
987	315207,17	590197,62	Część 2
988	315217,98	590207,41	Część 2
989	315235,30	590247,82	Część 2
990	315181,36	590328,14	Część 2
991	315273,55	590383,02	Część 2
992	315291,69	590356,72	Część 2
993	315316,59	590351,41	Część 2
994	315346,41	590357,16	Część 2

995	315375,87	590349,74	Część 2
996	315418,28	590357,78	Część 2
997	315418,19	590448,41	Część 2
998	315411,68	590465,27	Część 2
999	315467,98	590498,81	Część 2
1000	315502,42	590441,21	Część 2
1001	315537,67	590461,51	Część 2
1002	315558,32	590450,56	Część 2
1003	315602,13	590391,77	Część 2
1004	315705,12	590305,26	Część 2
1005	315723,73	590326,80	Część 2
1006	315704,31	590338,30	Część 2
1007	315654,74	590462,09	Część 2
1008	315712,62	590482,67	Część 2
1009	315727,70	590442,72	Część 2
1010	315779,87	590414,78	Część 2
1011	315812,58	590412,03	Część 2
1012	315851,60	590452,18	Część 2
1013	315867,88	590471,14	Część 2
1014	315856,34	590482,06	Część 2
1015	315828,59	590497,75	Część 2
1016	315813,79	590569,20	Część 2
1017	315904,27	590603,46	Część 2
1018	315943,98	590618,74	Część 2
1019	315977,58	590611,13	Część 2
1020	316034,89	590616,66	Część 2
1021	316110,75	590655,48	Część 2
1022	316177,13	590767,00	Część 2
1023	316135,77	590803,51	Część 2
1024	316080,96	590795,73	Część 2
1025	315982,90	590799,17	Część 2
1026	315931,78	590770,51	Część 2
1027	315845,88	590807,07	Część 2
1028	315786,27	590804,63	Część 2
1029	315767,68	590763,47	Część 2
1030	315735,59	590727,25	Część 2
1031	315663,99	590711,60	Część 2
1032	315649,98	590727,39	Część 2
1033	315662,28	590742,70	Część 2
1034	315665,98	590775,43	Część 2
1035	315608,64	590784,24	Część 2
1036	315605,44	590751,25	Część 2
1037	315587,56	590699,22	Część 2
1038	315548,46	590700,69	Część 2
1039	315516,86	590735,68	Część 2

1040	315500,69	590741,20	Część 2
1041	315475,70	590762,73	Część 2
1042	315380,82	590721,07	Część 2
1043	315335,00	590731,44	Część 2
1044	315288,67	590730,32	Część 2
1045	315268,76	590692,66	Część 2
1046	315223,45	590651,39	Część 2
1047	315151,18	590704,58	Część 2
1048	315130,68	590741,23	Część 2
1049	315015,53	590795,82	Część 2
1050	314964,58	590771,74	Część 2
1051	314938,44	590813,44	Część 2
1052	314909,06	590842,36	Część 2
1053	314858,54	590847,72	Część 2
1054	314816,21	590826,85	Część 2
1055	314863,26	590772,76	Część 2
1056	314866,91	590713,50	Część 2
1057	314895,67	590655,25	Część 2
1058	314898,29	590609,01	Część 2
1059	314856,80	590566,20	Część 2
1060	314829,97	590569,28	Część 2
1061	314652,98	590555,99	Część 2
1062	314625,69	590569,66	Część 2
1063	314524,27	590509,18	Część 2
1064	314580,32	590290,70	Część 2
1065	314613,71	590160,05	Część 2
1066	314688,13	590218,61	Część 2
1067	314760,97	590222,33	Część 2
1068	314833,88	590258,18	Część 2
1069	314917,16	590336,87	Część 2
1070	314964,46	590340,29	Część 2
1071	315026,95	590233,90	Część 2
1072	314871,06	590143,42	Część 2
1073	314653,48	590010,61	Część 2
1074	314698,08	589853,81	Część 2
1075	314754,21	589901,67	Część 2
1076	314766,78	589928,23	Część 2
1077	314813,97	589952,50	Część 2
1078	314874,84	589963,23	Część 2
1079	314899,64	589980,88	Część 2
1080	314936,79	589999,13	Część 2
1081	314949,61	590043,64	Część 2
1082	314992,07	590076,20	Część 2
1083	315086,86	589919,99	Część 2
1084	315046,87	589897,32	Część 2

1085	315101,62	589848,79	Część 2
1086	315134,84	589799,57	Część 2
1087	315123,08	589790,60	Część 2
1088	315119,46	589738,65	Część 2
1089	315109,86	589714,90	Część 2
1090	315116,90	589669,03	Część 2
1091	315135,14	589647,04	Część 2
1092	315120,38	589638,18	Część 2
1093	315119,10	589637,40	Część 2
1094	315095,24	589623,07	Część 2
1095	315080,22	589614,05	Część 2
1096	315011,25	589572,63	Część 2
1097	314902,32	589507,21	Część 2
1098	314863,02	589483,61	Część 2
1099	314910,42	589471,27	Część 2
1100	314919,18	589468,99	Część 2
1101	314935,72	589454,33	Część 2
1102	314942,70	589448,14	Część 2
1103	314976,41	589435,91	Część 2
1104	314998,32	589398,46	Część 2
1105	315122,42	589178,01	Część 2
1106	315130,25	589179,70	Część 2
1107	315088,79	589139,00	Część 2
1108	315094,59	589085,73	Część 2
1109	315125,01	589035,44	Część 2
1110	315215,73	589032,75	Część 2
1111	315225,88	589032,45	Część 2
1112	315229,52	589032,35	Część 2
1113	315303,99	589030,14	Część 2
1114	315321,33	589029,88	Część 2
1115	315303,09	589079,66	Część 2
1116	315302,98	589079,86	Część 2
1117	315320,83	589090,83	Część 2
1118	315372,37	589122,45	Część 2
1119	315402,84	589141,14	Część 2
1120	315405,76	589142,94	Część 2
1121	315364,04	589191,10	Część 2
1122	315357,99	589214,04	Część 2
1123	315375,76	589220,04	Część 2
1124	315367,15	589235,34	Część 2
1125	315373,65	589242,66	Część 2
1126	315371,82	589274,53	Część 2
1127	315428,94	589280,81	Część 2
1128	315429,17	589280,48	Część 2
1129	315457,02	589253,50	Część 2

1130	315528,02	589217,95	Część 2
1131	315529,86	589219,08	Część 2
1132	315620,50	589219,01	Część 2
1133	315717,08	589227,20	Część 2
1134	315746,82	589213,97	Część 2
1135	315765,10	589223,79	Część 2
1136	315771,28	589233,35	Część 2
1137	315772,32	589238,35	Część 2
1138	315806,26	589173,18	Część 2
1139	315881,59	589157,92	Część 2
1140	315927,72	589097,63	Część 2
1141	315929,08	589095,17	Część 2
1142	315963,73	589032,24	Część 2
1143	316006,75	588935,73	Część 2
1144	316005,88	588935,21	Część 2
1145	315949,22	588901,13	Część 2
1146	315842,62	588837,02	Część 2
1147	315841,34	588837,17	Część 2
1148	315737,76	589018,21	Część 2
1149	315733,33	588865,40	Część 2
1150	315756,69	588862,91	Część 2
1151	315764,31	588835,56	Część 2
1152	315772,36	588817,30	Część 2
1153	315813,66	588744,83	Część 2
1154	315923,56	588553,03	Część 2
1155	315949,36	588579,82	Część 2
1156	315982,27	588590,32	Część 2
1157	315952,86	588641,84	Część 2
1158	315959,23	588675,11	Część 2
1159	315978,51	588686,52	Część 2
1160	315994,69	588722,66	Część 2
1161	315997,62	588748,92	Część 2
1162	315999,36	588764,52	Część 2
1163	316018,82	588792,83	Część 2
1164	316035,34	588830,71	Część 2
1165	316054,15	588850,48	Część 2
1166	316251,36	588507,61	Część 2
1167	316185,03	588467,65	Część 2
1168	316202,32	588433,26	Część 2
1169	316212,46	588398,83	Część 2
1170	316221,72	588367,37	Część 2
1171	316275,07	588360,75	Część 2
1172	316307,17	588466,26	Część 2
1173	316356,03	588477,22	Część 2
1174	316407,00	588388,42	Część 2

1175	316451,09	588311,57	Część 2
1176	316437,95	588291,26	Część 2
1177	316419,45	588276,62	Część 2
1178	316404,38	588283,89	Część 2
1179	316370,39	588287,75	Część 2
1180	316342,20	588290,95	Część 2
1181	316309,46	588267,93	Część 2
1182	316308,91	588229,76	Część 2
1183	316300,17	588199,04	Część 2
1184	316331,31	588121,01	Część 2
1185	316344,30	588098,35	Część 2
1186	316359,57	588071,67	Część 2
1187	316372,74	588011,90	Część 2
1188	316576,69	588134,19	Część 2
1189	316575,37	588133,38	Część 2
1190	316604,86	588098,46	Część 2
1191	316608,45	588064,54	Część 2
1192	316606,00	588023,64	Część 2
1193	316616,89	587987,62	Część 2
1194	316691,34	588015,72	Część 2
1195	316681,17	587980,59	Część 2
1196	316681,86	587984,34	Część 2
1197	316626,64	587963,84	Część 2
1198	316661,46	587906,41	Część 2
1199	316690,21	587823,73	Część 2
1200	316723,30	587804,83	Część 2
1201	316757,60	587746,12	Część 2
1202	316753,71	587698,68	Część 2
1203	316779,79	587628,37	Część 2
1204	316794,67	587614,13	Część 2
1205	316797,78	587615,83	Część 2
1206	316811,95	587592,06	Część 2
1207	316841,83	587577,97	Część 2
1208	316864,91	587592,34	Część 2
1209	316891,27	587608,75	Część 2
1210	316924,99	587610,76	Część 2
1211	316936,41	587647,00	Część 2
1212	316977,21	587650,12	Część 2
1213	317033,00	587689,86	Część 2
1214	317078,32	587722,15	Część 2
1215	317064,91	587752,06	Część 2
1216	317107,03	587807,25	Część 2
1217	317111,74	587734,35	Część 2
1218	317093,80	587699,01	Część 2
1219	317061,98	587647,31	Część 2

1220	317105,56	587627,86	Część 2
1221	317133,46	587637,89	Część 2
1222	317109,66	587540,91	Część 2
1223	317086,91	587531,58	Część 2
1224	317065,96	587502,39	Część 2
1225	317016,05	587485,92	Część 2
1226	317039,70	587404,57	Część 2
1227	317065,46	587315,95	Część 2
1228	317079,50	587167,22	Część 2
1229	317076,35	587141,42	Część 2
1230	317047,37	587146,32	Część 2
1231	317047,39	587098,27	Część 2
1232	317061,95	586981,42	Część 2
1233	317043,10	586933,72	Część 2
1234	316957,36	586862,61	Część 2
1235	316867,78	586863,49	Część 2
1236	316856,49	586803,27	Część 2
1237	316817,35	586804,14	Część 2
1238	316792,70	586815,03	Część 2
1239	316707,97	586849,31	Część 2
1240	316660,20	586854,03	Część 2
1241	316600,77	586855,12	Część 2
1242	316561,92	586850,04	Część 2
1243	316543,35	586818,75	Część 2
1244	316469,15	586839,11	Część 2
1245	316466,94	586832,36	Część 2
1246	316430,49	586880,18	Część 2
1247	316342,81	586890,49	Część 2
1248	316295,33	586946,05	Część 2
1249	316242,12	586938,31	Część 2
1250	316177,47	586961,69	Część 2
1251	316125,86	586958,21	Część 2
1252	316048,76	587003,96	Część 2
1253	316043,04	587066,80	Część 2
1254	315972,40	587112,24	Część 2
1255	315954,21	587140,22	Część 2
1256	315853,88	587079,29	Część 2
1257	315832,89	587104,69	Część 2
1258	315855,48	587178,77	Część 2
1259	315792,64	587180,08	Część 2
1260	315781,34	587118,44	Część 2
1261	315745,92	587154,97	Część 2
1262	315732,40	587225,06	Część 2
1263	315714,22	587242,88	Część 2
1264	315683,39	587232,48	Część 2

1265	315691,17	587384,33	Część 2
1266	315567,81	587385,70	Część 2
1267	314967,44	587394,94	Część 2
1268	314964,90	587394,89	Część 2
1269	314901,76	587140,49	Część 2
1270	314800,03	587155,94	Część 2
1271	314707,67	587165,18	Część 2
1272	314696,13	587143,24	Część 2
1273	314679,96	587124,77	Część 2
1274	314647,63	587013,93	Część 2
1275	314609,53	587010,47	Część 2
1276	314573,74	586808,43	Część 2
1277	314519,48	586808,43	Część 2
1278	314512,55	586550,96	Część 2
1279	314323,21	586550,96	Część 2
1280	314314,18	586439,26	Część 2
1281	314277,52	586441,72	Część 2
1282	314272,37	586339,39	Część 2
1283	314176,83	586349,06	Część 2
1284	314086,39	586355,76	Część 2
1285	314080,80	586299,93	Część 2
1286	313954,63	586263,08	Część 2
1287	313867,54	586246,34	Część 2
1288	313922,25	586104,53	Część 2
1289	313965,80	586100,07	Część 2
1290	314060,71	586119,05	Część 2
1291	314090,85	586138,03	Część 2
1292	314183,53	586173,76	Część 2
1293	314291,83	586197,21	Część 2
1294	314372,85	586202,29	Część 2
1295	314468,07	586203,19	Część 2
1296	314625,25	586433,77	Część 2
1297	314790,03	586686,95	Część 2
1298	314983,40	586982,88	Część 2
1299	315053,34	586982,03	Część 2
1300	315060,41	586965,29	Część 2
1301	315030,21	586924,09	Część 2
1302	315001,81	586942,96	Część 2
1303	314945,54	586885,23	Część 2
1304	314935,55	586839,49	Część 2
1305	314994,79	586842,19	Część 2
1306	315023,14	586843,96	Część 2
1307	315027,81	586827,01	Część 2
1308	315044,42	586819,82	Część 2
1309	315066,79	586873,77	Część 2

1310	315086,87	586873,57	Część 2
1311	315144,43	586872,97	Część 2
1312	315152,40	586866,14	Część 2
1313	315196,18	586889,90	Część 2
1314	315211,76	586898,35	Część 2
1315	315257,00	586934,60	Część 2
1316	315266,26	586938,84	Część 2
1317	315294,11	586903,17	Część 2
1318	315328,90	586918,32	Część 2
1319	315428,13	586902,15	Część 2
1320	315384,19	586934,60	Część 2
1321	315385,62	586957,64	Część 2
1322	315430,26	586949,96	Część 2
1323	315474,79	586929,04	Część 2
1324	315487,34	586908,88	Część 2
1325	315537,94	586917,16	Część 2
1326	315583,68	586859,75	Część 2
1327	315632,84	586812,71	Część 2
1328	315691,49	586827,32	Część 2
1329	315782,82	586761,24	Część 2
1330	315845,29	586736,25	Część 2
1331	315881,82	586703,17	Część 2
1332	315918,55	586682,30	Część 2
1333	315977,18	586616,88	Część 2
1334	315967,81	586585,96	Część 2
1335	315990,68	586559,34	Część 2
1336	315997,56	586541,24	Część 2
1337	316017,06	586552,69	Część 2
1338	316081,30	586481,05	Część 2
1339	316060,51	586451,83	Część 2
1340	316089,16	586400,51	Część 2
1341	316102,86	586368,23	Część 2
1342	316134,55	586361,08	Część 2
1343	316152,04	586347,17	Część 2
1344	316137,55	586319,57	Część 2
1345	316169,18	586245,44	Część 2
1346	316189,20	586208,46	Część 2
1347	316247,05	586146,01	Część 2
1348	316264,16	586130,29	Część 2
1349	316281,48	586122,65	Część 2
1350	316292,50	586102,95	Część 2
1351	316156,38	586021,17	Część 2
1352	316194,23	585945,77	Część 2
1353	316298,86	585958,03	Część 2
1354	316340,59	585920,55	Część 2

1355	316352,69	585889,53	Część 2
1356	316319,93	585877,48	Część 2
1357	316264,11	585827,55	Część 2
1358	316263,78	585824,64	Część 2
1359	316251,55	585815,49	Część 2
1360	316244,79	585767,09	Część 2
1361	316204,24	585745,99	Część 2
1362	316187,61	585759,31	Część 2
1363	316196,93	585768,17	Część 2
1364	316197,55	585782,82	Część 2
1365	316213,90	585790,27	Część 2
1366	316194,32	585829,32	Część 2
1367	316175,41	585836,70	Część 2
1368	316168,08	585849,99	Część 2
1369	316150,28	585846,64	Część 2
1370	316128,66	585864,57	Część 2
1371	316052,17	585861,72	Część 2
1372	316037,85	585817,67	Część 2
1373	316045,67	585801,67	Część 2
1374	316045,56	585756,54	Część 2
1375	316028,71	585748,87	Część 2
1376	315991,49	585729,58	Część 2
1377	315988,35	585713,89	Część 2
1378	315973,29	585705,36	Część 2
1379	315968,11	585712,63	Część 2
1380	315955,01	585705,30	Część 2
1381	315938,63	585677,08	Część 2
1382	315929,02	585631,26	Część 2
1383	315897,48	585553,11	Część 2
1384	315860,87	585553,18	Część 2
1385	315854,20	585507,89	Część 2
1386	315789,56	585477,43	Część 2
1387	315757,31	585400,67	Część 2
1388	315770,48	585305,07	Część 2
1389	315715,06	585303,69	Część 2
1390	315704,67	585290,52	Część 2
1391	315698,43	585222,64	Część 2
1392	315699,12	585172,07	Część 2
1393	315692,20	585108,34	Część 2
1394	315689,43	585048,07	Część 2
1395	315684,58	584983,64	Część 2
1396	315613,92	584987,80	Część 2
1397	315613,92	584936,54	Część 2
1398	315612,53	584894,28	Część 2
1399	315604,22	584837,48	Część 2

1400	315595,22	584784,14	Część 2
1401	315594,52	584741,88	Część 2
1402	315592,44	584687,85	Część 2
1403	315584,13	584649,06	Część 2
1404	315558,50	584633,82	Część 2
1405	315552,96	584568,01	Część 2
1406	315537,03	584472,41	Część 2
1407	315537,03	584401,06	Część 2
1408	315546,03	584342,18	Część 2
1409	315548,80	584311,70	Część 2
1410	315542,57	584263,90	Część 2
1411	315522,48	584244,50	Część 2
1412	315528,71	584218,87	Część 2
1413	315528,71	584187,70	Część 2
1414	315522,48	584149,60	Część 2
1415	315505,85	584087,25	Część 2
1416	315463,60	584045,00	Część 2
1417	315425,50	584017,29	Część 2
1418	315401,25	583990,96	Część 2
1419	315389,48	583955,64	Część 2
1420	315379,78	583921,00	Część 2
1421	315377,70	583903,68	Część 2
1422	315424,11	583896,75	Część 2
1423	315424,11	583863,50	Część 2
1424	315455,28	583858,65	Część 2
1425	315455,28	583826,79	Część 2
1426	315458,06	583794,23	Część 2
1427	315490,61	583765,14	Część 2
1428	315504,47	583736,73	Część 2
1429	315504,47	583718,03	Część 2
1430	315523,17	583712,49	Część 2
1431	315536,33	583684,78	Część 2
1432	315554,34	583687,55	Część 2
1433	315565,43	583656,38	Część 2
1434	315583,44	583652,22	Część 2
1435	315600,06	583626,59	Część 2
1436	315597,29	583566,32	Część 2
1437	315602,14	583566,32	Część 2
1438	315602,14	583535,84	Część 2
1439	315611,84	583531,69	Część 2
1440	315610,46	583504,67	Część 2
1441	315620,15	583494,28	Część 2
1442	315621,54	583471,42	Część 2
1443	315634,01	583469,34	Część 2
1444	315635,39	583431,24	Część 2

1445	315645,09	583375,82	Część 2
1446	315656,87	583378,59	Część 2
1447	315656,87	583365,43	Część 2
1448	315664,03	583361,02	Część 2
1449	315658,56	583328,16	Część 2
1450	315658,56	583285,90	Część 2
1451	315652,32	583184,76	Część 2
1452	315641,24	583134,89	Część 2
1453	315616,30	583069,77	Część 2
1454	315608,68	582990,80	Część 2
1455	315592,05	582953,39	Część 2
1456	315576,12	582916,68	Część 2
1457	315544,95	582815,54	Część 2
1458	315524,17	582746,26	Część 2
1459	315511,96	582740,10	Część 2
1460	315330,65	582621,27	Część 2
1461	315314,56	582580,97	Część 2
1462	315287,64	582572,65	Część 2
1463	315276,95	582518,45	Część 2
1464	315275,81	582493,89	Część 2
1465	315257,17	582461,95	Część 2
1466	315185,99	582408,47	Część 2
1467	315180,50	582403,43	Część 2
1468	315162,08	582396,99	Część 2
1469	315029,28	582305,27	Część 2
1470	315015,23	582308,15	Część 2
1471	314994,32	582314,49	Część 2
1472	314968,43	582310,42	Część 2
1473	314939,07	582320,63	Część 2
1474	314881,62	582313,58	Część 2
1475	314854,10	582289,91	Część 2
1476	314853,51	582290,29	Część 2
1477	314843,75	582293,85	Część 2
1478	314808,54	582231,60	Część 2
1479	314792,08	582222,10	Część 2
1480	314706,26	582245,97	Część 2
1481	314638,81	582228,98	Część 2
1482	314602,46	582235,53	Część 2
1483	314573,76	582233,37	Część 2
1484	314577,07	582171,50	Część 2
1485	314555,58	582180,11	Część 2
1486	314531,43	582183,47	Część 2
1487	314513,57	582185,95	Część 2
1488	314466,56	582210,14	Część 2
1489	314439,15	582224,25	Część 2

1490	314414,65	582233,36	Część 2
1491	314321,10	582260,26	Część 2
1492	314315,07	582241,96	Część 2
1493	314269,18	582232,66	Część 2
1494	314290,98	582179,88	Część 2
1495	314309,55	582155,45	Część 2
1496	314317,77	582124,43	Część 2
1497	314375,89	582070,76	Część 2
1498	314393,05	582054,91	Część 2
1499	314430,90	582053,95	Część 2
1500	314446,29	582061,82	Część 2
1501	314480,03	582071,50	Część 2
1502	314495,18	582079,33	Część 2
1503	314565,70	582087,56	Część 2
1504	314569,29	582074,19	Część 2
1505	314806,32	582145,36	Część 2
1506	314820,35	582175,69	Część 2
1507	314861,13	582191,65	Część 2
1508	314869,76	582195,03	Część 2
1509	314871,46	582187,41	Część 2
1510	314890,05	582189,14	Część 2
1511	314914,27	582191,39	Część 2
1512	314927,38	582192,60	Część 2
1513	314943,88	582201,37	Część 2
1514	314965,25	582200,52	Część 2
1515	314969,18	582193,53	Część 2
1516	314982,10	582189,67	Część 2
1517	314994,17	582188,32	Część 2
1518	315019,31	582196,62	Część 2
1519	315044,10	582204,80	Część 2
1520	315060,83	582206,70	Część 2
1521	315110,72	582212,34	Część 2
1522	315147,48	582186,92	Część 2
1523	315236,51	582212,48	Część 2
1524	315244,63	582227,14	Część 2
1525	315265,58	582229,97	Część 2
1526	315287,41	582214,81	Część 2
1527	315294,41	582196,13	Część 2
1528	315260,02	582167,58	Część 2
1529	315211,46	582149,32	Część 2
1530	315217,57	582096,10	Część 2
1531	315252,32	582062,04	Część 2
1532	315359,37	582127,11	Część 2
1533	315372,73	582113,95	Część 2
1534	315358,34	582106,55	Część 2

1535	315356,76	582092,02	Część 2
1536	315304,55	582021,35	Część 2
1537	315319,93	581980,97	Część 2
1538	315370,75	581964,52	Część 2
1539	315540,78	582067,90	Część 2
1540	315568,13	582083,25	Część 2
1541	315598,55	581977,18	Część 2
1542	315567,21	581883,34	Część 2
1543	315550,48	581759,82	Część 2
1544	315549,73	581754,32	Część 2
1545	315499,47	581679,51	Część 2
1546	315357,77	581461,03	Część 2
1547	315384,63	581431,35	Część 2
1548	315424,40	581382,11	Część 2
1549	315456,37	581367,64	Część 2
1550	315445,59	581306,42	Część 2
1551	315398,64	581322,07	Część 2
1552	315370,46	581325,98	Część 2
1553	315350,90	581322,07	Część 2
1554	315325,85	581306,42	Część 2
1555	315308,64	581290,77	Część 2
1556	315279,68	581285,29	Część 2
1557	315247,59	581297,03	Część 2
1558	315180,29	581307,98	Część 2
1559	315144,29	581297,81	Część 2
1560	315092,64	581271,20	Część 2
1561	315033,16	581232,07	Część 2
1562	314979,94	581199,98	Część 2
1563	314941,59	581186,68	Część 2
1564	314912,64	581178,85	Część 2
1565	314858,64	581181,20	Część 2
1566	314674,66	581183,56	Część 2
1567	314634,21	581175,25	Część 2
1568	314577,68	581165,55	Część 2
1569	314576,07	581195,49	Część 2
1570	314532,66	581258,68	Część 2
1571	314509,31	581299,87	Część 2
1572	314367,16	581484,07	Część 2
1573	313992,29	581484,85	Część 2
1574	313971,94	581482,50	Część 2
1575	313925,24	581519,92	Część 2
1576	313896,81	581490,33	Część 2
1577	313772,27	581308,78	Część 2
1578	313730,62	581252,03	Część 2
1579	313654,56	581216,34	Część 2

1580	313414,16	581184,91	Część 2
1581	313414,70	581182,71	Część 2
1582	313337,81	581201,62	Część 2
1583	313130,75	581348,13	Część 2
1584	313015,01	581432,95	Część 2
1585	312974,91	581462,33	Część 2
1586	312961,14	581472,41	Część 2
1587	312951,55	581494,15	Część 2
1588	312932,46	581481,23	Część 2
1589	312946,69	581425,69	Część 2
1590	313048,95	581266,62	Część 2
1591	313099,59	581207,54	Część 2
1592	313111,03	581167,05	Część 2
1593	313129,57	581102,56	Część 2
1594	313255,10	581027,37	Część 2
1595	313550,72	580989,85	Część 2
1596	313562,90	581012,48	Część 2
1597	313649,18	581006,48	Część 2
1598	313788,14	580990,92	Część 2
1599	313904,04	580966,12	Część 2
1600	313964,01	580929,22	Część 2
1601	314034,35	580907,88	Część 2
1602	314061,89	580896,76	Część 2
1603	314057,96	580840,38	Część 2
1604	314186,45	580827,27	Część 2
1605	314184,48	580872,51	Część 2
1606	314249,38	580918,40	Część 2
1607	314324,12	580951,83	Część 2
1608	314362,80	580937,41	Część 2
1609	314433,60	580913,81	Część 2
1610	314503,75	580921,67	Część 2
1611	314553,57	580954,45	Część 2
1612	314729,26	580932,82	Część 2
1613	314747,19	580934,91	Część 2
1614	315005,92	580966,15	Część 2
1615	315108,99	580933,47	Część 2
1616	315212,87	580836,48	Część 2
1617	315226,42	580842,68	Część 2
1618	315278,36	580909,77	Część 2
1619	315319,56	580876,85	Część 2
1620	315370,53	580868,10	Część 2
1621	315365,60	580809,73	Część 2
1622	315409,83	580686,11	Część 2
1623	315422,72	580650,08	Część 2
1624	315483,64	580561,05	Część 2

1625	315499,88	580477,00	Część 2
1626	315502,85	580461,62	Część 2
1627	315509,66	580445,61	Część 2
1628	315522,38	580388,50	Część 2
1629	315467,23	580396,16	Część 2
1630	315454,96	580382,10	Część 2
1631	315437,50	580381,58	Część 2
1632	315433,42	580286,71	Część 2
1633	315432,02	580254,09	Część 2
1634	315430,69	580223,05	Część 2
1635	315360,65	580225,48	Część 2
1636	315307,24	580212,06	Część 2
1637	315279,87	580205,18	Część 2
1638	315238,19	580194,71	Część 2
1639	315241,42	580189,76	Część 2
1640	315279,44	580131,54	Część 2
1641	315277,53	580131,72	Część 2
1642	315089,35	580149,64	Część 2
1643	315086,88	580093,95	Część 2
1644	315054,89	580088,41	Część 2
1645	315027,16	580089,87	Część 2
1646	315006,50	580077,92	Część 2
1647	314999,26	580049,33	Część 2
1648	314977,11	580044,54	Część 2
1649	314926,35	579998,10	Część 2
1650	314904,41	579981,91	Część 2
1651	314889,57	579970,96	Część 2
1652	314831,56	579951,49	Część 2
1653	314776,08	579941,87	Część 2
1654	314733,47	579916,18	Część 2
1655	314733,17	579912,97	Część 2
1656	314692,32	579917,83	Część 2
1657	314670,05	579920,48	Część 2
1658	314650,52	579887,48	Część 2
1659	314621,30	579876,34	Część 2
1660	314595,69	579877,14	Część 2
1661	314550,71	579881,98	Część 2
1662	314539,01	579863,87	Część 2
1663	314552,65	579833,86	Część 2
1664	314530,50	579824,91	Część 2
1665	314503,24	579835,92	Część 2
1666	314482,34	579809,66	Część 2
1667	314440,49	579832,29	Część 2
1668	314407,91	579790,74	Część 2
1669	314385,58	579762,25	Część 2

1670	314384,10	579760,36	Część 2
1671	314301,57	579655,09	Część 2
1672	314261,53	579604,03	Część 2
1673	314317,21	579558,25	Część 2
1674	314318,84	579521,47	Część 2
1675	314294,02	579459,87	Część 2
1676	314305,35	579347,26	Część 2
1677	314292,80	579317,40	Część 2
1678	314299,53	579265,17	Część 2
1679	314269,34	579222,34	Część 2
1680	314269,16	579219,30	Część 2
1681	314268,93	579215,30	Część 2
1682	314268,39	579206,15	Część 2
1683	314266,55	579174,41	Część 2
1684	314258,48	579165,25	Część 2
1685	314258,55	579165,15	Część 2
1686	314265,38	579154,99	Część 2
1687	314254,45	579138,85	Część 2
1688	314274,16	579123,60	Część 2
1689	314303,19	579110,44	Część 2
1690	314313,26	579066,68	Część 2
1691	314328,95	579061,72	Część 2
1692	314324,28	579012,51	Część 2
1693	314332,62	578987,61	Część 2
1694	314388,15	578981,22	Część 2
1695	314450,58	578950,16	Część 2
1696	314466,07	578966,69	Część 2
1697	314474,31	579003,87	Część 2
1698	314486,97	579030,14	Część 2
1699	314539,05	579076,57	Część 2
1700	314554,34	579101,22	Część 2
1701	314566,40	579113,21	Część 2
1702	314577,17	579138,28	Część 2
1703	314577,38	579138,22	Część 2
1704	314660,98	579117,47	Część 2
1705	314666,33	579176,21	Część 2
1706	314666,56	579178,76	Część 2
1707	314675,71	579279,12	Część 2
1708	314675,89	579281,11	Część 2
1709	314714,12	579277,51	Część 2
1710	314746,20	579315,26	Część 2
1711	314751,60	579321,62	Część 2
1712	314801,31	579357,99	Część 2
1713	314875,07	579364,64	Część 2
1714	314935,66	579361,08	Część 2

1715	315023,27	579386,24	Część 2
1716	315132,68	579410,56	Część 2
1717	315132,92	579410,60	Część 2
1718	315135,81	579431,50	Część 2
1719	315148,71	579453,46	Część 2
1720	315179,63	579506,15	Część 2
1721	315177,54	579521,13	Część 2
1722	315177,26	579523,15	Część 2
1723	315162,57	579532,17	Część 2
1724	315167,19	579605,36	Część 2
1725	315167,87	579616,17	Część 2
1726	315178,04	579630,38	Część 2
1727	315178,50	579630,44	Część 2
1728	315194,23	579632,54	Część 2
1729	315212,17	579634,93	Część 2
1730	315209,44	579650,76	Część 2
1731	315209,35	579651,32	Część 2
1732	315209,60	579651,39	Część 2
1733	315225,78	579655,73	Część 2
1734	315227,95	579642,32	Część 2
1735	315246,51	579640,25	Część 2
1736	315264,12	579638,28	Część 2
1737	315294,58	579634,88	Część 2
1738	315292,51	579680,08	Część 2
1739	315188,85	579689,52	Część 2
1740	315218,39	579725,07	Część 2
1741	315253,98	579719,00	Część 2
1742	315278,59	579734,16	Część 2
1743	315309,97	579737,59	Część 2
1744	315349,31	579759,73	Część 2
1745	315375,04	579768,97	Część 2
1746	315386,39	579777,49	Część 2
1747	315421,51	579768,00	Część 2
1748	315437,45	579751,36	Część 2
1749	315469,74	579743,91	Część 2
1750	315469,18	579742,13	Część 2
1751	315471,02	579717,55	Część 2
1752	315475,07	579663,44	Część 2
1753	315472,55	579663,67	Część 2
1754	315425,86	579667,93	Część 2
1755	315400,73	579670,23	Część 2
1756	315384,91	579671,67	Część 2
1757	315384,73	579669,68	Część 2
1758	315384,50	579667,19	Część 2
1759	315377,33	579588,08	Część 2

1760	315377,12	579585,68	Część 2
1761	315370,92	579517,27	Część 2
1762	315370,53	579513,04	Część 2
1763	315369,64	579503,24	Część 2
1764	315354,97	579341,27	Część 2
1765	315352,68	579316,02	Część 2
1766	315503,55	579381,52	Część 2
1767	315518,93	579355,43	Część 2
1768	315558,38	579307,42	Część 2
1769	315560,28	579305,10	Część 2
1770	315560,60	579304,72	Część 2
1771	315511,97	579286,43	Część 2
1772	315559,72	579209,94	Część 2
1773	315547,86	579109,28	Część 2
1774	315504,67	579129,19	Część 2
1775	315487,72	579131,52	Część 2
1776	315475,48	579134,41	Część 2
1777	315448,80	579103,39	Część 2
1778	315376,43	579095,65	Część 2
1779	315372,32	579060,96	Część 2
1780	315388,54	579025,60	Część 2
1781	315402,73	578987,85	Część 2
1782	315389,01	578952,06	Część 2
1783	315377,56	578948,18	Część 2
1784	315341,78	578906,85	Część 2
1785	315316,82	578916,05	Część 2
1786	315317,72	578926,00	Część 2
1787	315274,40	578932,12	Część 2
1788	315253,86	578920,27	Część 2
1789	315220,78	578901,17	Część 2
1790	315145,80	578896,98	Część 2
1791	315132,69	578853,90	Część 2
1792	315095,51	578855,37	Część 2
1793	315064,44	578791,28	Część 2
1794	315073,97	578790,39	Część 2
1795	315024,95	578692,27	Część 2
1796	315006,70	578655,74	Część 2
1797	314910,64	578583,62	Część 2
1798	314880,83	578561,25	Część 2
1799	314880,42	578560,94	Część 2
1800	314791,30	578493,91	Część 2
1801	314713,06	578435,05	Część 2
1802	314712,92	578434,95	Część 2
1803	314630,34	578373,69	Część 2
1804	314628,10	578373,89	Część 2

1805	314607,37	578375,78	Część 2
1806	314592,95	578377,09	Część 2
1807	314592,77	578375,10	Część 2
1808	314591,41	578360,35	Część 2
1809	314588,78	578359,04	Część 2
1810	314585,19	578357,24	Część 2
1811	314584,66	578356,98	Część 2
1812	314579,99	578316,06	Część 2
1813	314574,74	578270,08	Część 2
1814	314568,10	578211,89	Część 2
1815	314566,78	578200,30	Część 2
1816	314562,30	578161,07	Część 2
1817	314559,31	578134,83	Część 2
1818	314559,06	578132,75	Część 2
1819	314547,92	578037,70	Część 2
1820	314544,98	578012,61	Część 2
1821	314584,20	578033,68	Część 2
1822	314599,71	578042,01	Część 2
1823	314621,94	578053,95	Część 2
1824	314660,27	578053,05	Część 2
1825	314702,66	578064,50	Część 2
1826	314713,20	578067,35	Część 2
1827	314735,05	578082,65	Część 2
1828	314767,92	578123,60	Część 2
1829	314763,72	578165,31	Część 2
1830	314783,13	578202,55	Część 2
1831	314815,59	578194,02	Część 2
1832	314823,77	578227,71	Część 2
1833	314817,93	578266,37	Część 2
1834	314799,64	578322,06	Część 2
1835	314804,14	578357,85	Część 2
1836	314950,55	578344,50	Część 2
1837	314952,96	578344,28	Część 2
1838	314988,20	578341,07	Część 2
1839	315034,45	578336,85	Część 2
1840	315041,47	578361,71	Część 2
1841	314997,98	578375,46	Część 2
1842	315000,11	578395,58	Część 2
1843	315037,80	578438,84	Część 2
1844	315065,39	578460,19	Część 2
1845	315073,34	578475,02	Część 2
1846	315087,97	578473,83	Część 2
1847	315101,95	578491,03	Część 2
1848	315107,67	578496,06	Część 2
1849	315094,11	578507,47	Część 2

1850	315106,34	578522,31	Część 2
1851	315127,85	578512,10	Część 2
1852	315134,77	578522,55	Część 2
1853	315171,87	578531,11	Część 2
1854	315184,00	578524,02	Część 2
1855	315172,64	578498,71	Część 2
1856	315158,00	578480,95	Część 2
1857	315186,13	578464,46	Część 2
1858	315211,35	578425,33	Część 2
1859	315270,89	578408,87	Część 2
1860	315281,88	578529,85	Część 2
1861	315308,39	578567,68	Część 2
1862	315338,61	578561,30	Część 2
1863	315384,15	578538,43	Część 2
1864	315387,37	578515,09	Część 2
1865	315346,51	578492,59	Część 2
1866	315374,07	578435,30	Część 2
1867	315350,68	578389,89	Część 2
1868	315347,74	578350,97	Część 2
1869	315335,84	578342,71	Część 2
1870	315267,93	578376,24	Część 2
1871	315262,51	578316,57	Część 2
1872	315262,46	578316,07	Część 2
1873	315262,28	578314,08	Część 2
1874	315262,05	578311,59	Część 2
1875	315258,41	578271,53	Część 2
1876	315254,42	578227,56	Część 2
1877	315247,07	578152,97	Część 2
1878	315241,44	578145,92	Część 2
1879	315221,06	578120,40	Część 2
1880	315207,14	578120,19	Część 2
1881	315203,23	578116,97	Część 2
1882	315183,75	578100,92	Część 2
1883	315181,36	578083,50	Część 2
1884	315181,32	578083,23	Część 2
1885	315175,14	578031,75	Część 2
1886	315146,90	578017,31	Część 2
1887	315139,87	577982,09	Część 2
1888	315137,92	577972,34	Część 2
1889	315134,43	577954,85	Część 2
1890	315128,30	577902,02	Część 2
1891	315095,99	577871,31	Część 2
1892	315074,53	577857,53	Część 2
1893	315078,09	577848,98	Część 2
1894	315087,47	577826,45	Część 2

1895	315086,17	577818,82	Część 2
1896	315079,29	577778,56	Część 2
1897	315060,61	577757,91	Część 2
1898	314998,04	577707,37	Część 2
1899	314978,34	577680,62	Część 2
1900	314974,18	577670,30	Część 2
1901	314969,05	577657,55	Część 2
1902	314972,60	577647,48	Część 2
1903	314972,71	577647,15	Część 2
1904	314979,51	577625,82	Część 2
1905	314979,04	577599,69	Część 2
1906	314970,30	577570,75	Część 2
1907	314974,45	577558,48	Część 2
1908	314955,14	577491,80	Część 2
1909	314945,59	577477,61	Część 2
1910	314919,25	577438,48	Część 2
1911	314893,11	577399,64	Część 2
1912	314855,86	577371,37	Część 2
1913	314830,92	577348,56	Część 2
1914	314777,02	577310,59	Część 2
1915	314752,94	577308,89	Część 2
1916	314731,59	577262,34	Część 2
1917	314739,37	577261,43	Część 2
1918	314777,18	577257,01	Część 2
1919	314766,50	577083,05	Część 2
1920	314607,57	577103,55	Część 2
1921	314675,93	576915,57	Część 2
1922	314744,28	576724,17	Część 2
1923	314764,79	576587,46	Część 2
1924	314822,89	576637,02	Część 2
1925	314798,97	576758,35	Część 2
1926	314875,87	576751,52	Część 2
1927	314947,65	576731,01	Część 2
1928	315010,88	576736,14	Część 2
1929	315055,12	576751,52	Część 2
1930	315097,44	576791,41	Część 2
1931	315131,12	577217,70	Część 2
1932	315133,11	577217,49	Część 2
1933	315135,10	577217,28	Część 2
1934	315135,23	577218,27	Część 2
1935	315156,39	577387,19	Część 2
1936	315156,51	577388,19	Część 2
1937	315168,23	577481,77	Część 2
1938	315168,51	577483,95	Część 2
1939	315218,79	577453,28	Część 2

1940	315233,18	577444,50	Część 2
1941	315269,25	577422,51	Część 2
1942	315271,15	577421,35	Część 2
1943	315280,25	577516,55	Część 2
1944	315281,19	577526,41	Część 2
1945	315319,71	577534,66	Część 2
1946	315335,67	577534,91	Część 2
1947	315353,82	577564,33	Część 2
1948	315382,38	577580,13	Część 2
1949	315415,11	577576,08	Część 2
1950	315419,19	577583,39	Część 2
1951	315439,87	577620,38	Część 2
1952	315436,65	577665,49	Część 2
1953	315429,15	577721,75	Część 2
1954	315469,32	577813,67	Część 2
1955	315470,53	577829,44	Część 2
1956	315502,61	577825,83	Część 2
1957	315574,17	577818,66	Część 2
1958	315736,85	577803,21	Część 2
1959	315744,76	577897,61	Część 2
1960	315752,77	577927,93	Część 2
1961	315771,86	577956,33	Część 2
1962	315780,91	577969,79	Część 2
1963	315695,04	578017,02	Część 2
1964	315676,23	578051,13	Część 2
1965	315679,29	578077,30	Część 2
1966	315628,88	578094,06	Część 2
1967	315594,36	578100,52	Część 2
1968	315586,75	578081,20	Część 2
1969	315574,95	578072,59	Część 2
1970	315575,16	578111,35	Część 2
1971	315448,35	578122,20	Część 2
1972	315402,22	578140,83	Część 2
1973	315403,95	578182,17	Część 2
1974	315377,05	578196,44	Część 2
1975	315365,16	578243,92	Część 2
1976	315481,14	578238,64	Część 2
1977	315498,33	578257,13	Część 2
1978	315512,06	578293,34	Część 2
1979	315425,45	578301,22	Część 2
1980	315435,71	578376,57	Część 2
1981	315445,09	578414,16	Część 2
1982	315465,16	578440,30	Część 2
1983	315465,83	578454,78	Część 2
1984	315500,52	578561,86	Część 2

1985	315520,00	578605,34	Część 2
1986	315535,47	578668,25	Część 2
1987	315570,68	578630,50	Część 2
1988	315597,51	578612,10	Część 2
1989	315651,13	578613,87	Część 2
1990	315655,92	578657,01	Część 2
1991	315670,49	578661,55	Część 2
1992	315680,96	578681,88	Część 2
1993	315655,26	578735,75	Część 2
1994	315663,52	578734,98	Część 2
1995	315672,09	578781,95	Część 2
1996	315686,63	578792,49	Część 2
1997	315694,76	578831,69	Część 2
1998	315687,59	578848,62	Część 2
1999	315693,89	578860,02	Część 2
2000	315695,15	578862,32	Część 2
2001	315698,72	578868,65	Część 2
2002	315725,64	578916,54	Część 2
2003	315803,51	579115,95	Część 2
2004	315846,19	579128,79	Część 2
2005	315877,46	579124,71	Część 2
2006	315901,28	579118,18	Część 2
2007	315884,93	579130,40	Część 2
2008	315873,87	579141,72	Część 2
2009	315871,78	579146,86	Część 2
2010	315869,90	579147,50	Część 2
2011	315861,50	579168,21	Część 2
2012	315847,65	579201,21	Część 2
2013	315840,43	579216,60	Część 2
2014	315846,36	579251,80	Część 2
2015	315867,51	579276,56	Część 2
2016	315920,38	579258,91	Część 2
2017	315930,25	579273,66	Część 2
2018	315936,76	579256,73	Część 2
2019	315961,81	579230,72	Część 2
2020	316001,34	579269,97	Część 2
2021	315991,23	579288,25	Część 2
2022	316054,19	579327,37	Część 2
2023	316069,29	579326,78	Część 2
2024	316086,26	579326,11	Część 2
2025	316096,80	579325,69	Część 2
2026	316108,69	579320,06	Część 2
2027	316119,74	579292,75	Część 2
2028	316114,20	579275,80	Część 2
2029	316118,76	579251,62	Część 2

2030	316136,61	579258,54	Część 2
2031	316181,98	579243,52	Część 2
2032	316180,17	579205,01	Część 2
2033	316196,47	579177,61	Część 2
2034	316215,67	579145,33	Część 2
2035	316222,14	579134,44	Część 2
2036	316273,12	579071,21	Część 2
2037	316369,24	578951,99	Część 2
2038	316366,23	578917,39	Część 2
2039	316355,12	578822,14	Część 2
2040	316338,12	578688,63	Część 2
2041	316325,97	578595,65	Część 2
2042	316308,27	578459,32	Część 2
2043	316278,97	578240,26	Część 2
2044	316255,85	578043,61	Część 2
2045	316240,84	577913,75	Część 2
2046	316215,57	577720,02	Część 2
2047	316213,97	577707,75	Część 2
2048	316162,51	577722,14	Część 2
2049	316061,91	577762,07	Część 2
2050	316032,62	577769,97	Część 2
2051	316002,45	577775,61	Część 2
2052	315975,50	577761,95	Część 2
2053	315915,33	577695,58	Część 2
2054	315957,43	577647,60	Część 2
2055	315964,35	577622,62	Część 2
2056	315946,52	577591,69	Część 2
2057	315941,81	577572,76	Część 2
2058	315935,46	577547,22	Część 2
2059	315937,41	577494,55	Część 2
2060	315940,42	577412,68	Część 2
2061	315932,15	577225,17	Część 2
2062	315900,32	577195,60	Część 2
2063	315848,55	577067,49	Część 2
2064	315881,23	577047,29	Część 2
2065	315849,22	576996,16	Część 2
2066	315816,60	576944,05	Część 2
2067	315785,32	576894,09	Część 2
2068	315798,14	576896,93	Część 2
2069	315795,81	576874,41	Część 2
2070	315822,42	576848,60	Część 2
2071	315837,57	576810,52	Część 2
2072	315810,16	576780,22	Część 2
2073	315813,61	576695,98	Część 2
2074	315836,77	576664,32	Część 2

2075	315841,50	576625,44	Część 2
2076	315822,45	576593,99	Część 2
2077	315817,86	576586,41	Część 2
2078	315816,97	576545,93	Część 2
2079	315834,29	576520,44	Część 2
2080	315877,80	576503,54	Część 2
2081	315891,54	576498,20	Część 2
2082	315900,27	576474,29	Część 2
2083	315906,21	576451,13	Część 2
2084	315910,19	576416,77	Część 2
2085	315920,26	576330,09	Część 2
2086	315770,42	576345,42	Część 2
2087	315771,34	576284,40	Część 2
2088	315772,08	576235,31	Część 2
2089	315769,43	576211,64	Część 2
2090	315763,05	576154,67	Część 2
2091	315759,37	576121,91	Część 2
2092	315746,82	576102,71	Część 2
2093	315703,83	575949,70	Część 2
2094	315671,88	575939,78	Część 2
2095	315668,12	575917,07	Część 2
2096	315693,23	575895,68	Część 2
2097	315691,18	575863,97	Część 2
2098	315706,56	575826,43	Część 2
2099	315696,73	575807,47	Część 2
2100	315641,03	575835,45	Część 2
2101	315621,01	575719,96	Część 2
2102	315663,90	575706,84	Część 2
2103	315631,11	575570,94	Część 2
2104	315685,40	575560,35	Część 2
2105	315664,14	575519,17	Część 2
2106	315640,00	575521,61	Część 2
2107	315636,10	575503,57	Część 2
2108	315650,24	575494,06	Część 2
2109	315647,32	575478,94	Część 2
2110	315621,47	575474,31	Część 2
2111	315604,80	575494,03	Część 2
2112	315584,68	575378,91	Część 2
2113	315515,58	575372,93	Część 2
2114	315511,59	575350,18	Część 2
2115	315476,58	575361,45	Część 2
2116	315443,04	575372,24	Część 2
2117	315450,63	575247,18	Część 2
2118	315467,23	575236,83	Część 2
2119	315465,24	575203,50	Część 2

2120	315479,74	575192,24	Część 2
2121	315435,77	575128,22	Część 2
2122	315412,63	575091,97	Część 2
2123	315413,40	575075,00	Część 2
2124	315443,48	574953,13	Część 2
2125	315466,08	574873,83	Część 2
2126	315464,09	574847,37	Część 2
2127	315455,49	574797,10	Część 2
2128	315447,55	574747,49	Część 2
2129	315477,42	574599,10	Część 2
2130	315501,79	574506,05	Część 2
2131	315505,10	574459,09	Część 2
2132	315501,79	574293,73	Część 2
2133	315504,44	574077,43	Część 2
2134	315506,42	573914,05	Część 2
2135	315505,19	573853,25	Część 2
2136	315502,87	573826,25	Część 2
2137	315475,11	573761,47	Część 2
2138	315438,86	573603,35	Część 2
2139	315434,23	573556,30	Część 2
2140	315423,43	573487,65	Część 2
2141	315411,86	573435,97	Część 2
2142	315388,72	573373,50	Część 2
2143	315331,64	573287,11	Część 2
2144	315222,89	573134,39	Część 2
2145	315163,50	573076,55	Część 2
2146	315107,20	573022,55	Część 2
2147	315124,94	572997,87	Część 2
2148	315121,08	572971,65	Część 2
2149	315116,45	572802,73	Część 2
2150	315103,34	572641,53	Część 2
2151	315146,53	572457,96	Część 2
2152	315124,94	572406,28	Część 2
2153	315124,94	572370,03	Część 2
2154	315117,22	572355,37	Część 2
2155	315148,58	572265,69	Część 2
2156	315038,77	572197,56	Część 2
2157	314903,57	572117,04	Część 2
2158	314729,25	572009,06	Część 2
2159	314513,29	571888,73	Część 2
2160	314521,00	571857,88	Część 2
2161	314340,52	571737,56	Część 2
2162	314300,41	571719,05	Część 2
2163	314278,81	571701,31	Część 2
2164	314247,96	571680,48	Część 2

2165	314246,42	571637,29	Część 2
2166	314260,30	571590,24	Część 2
2167	314254,13	571530,08	Część 2
2168	314173,14	571482,26	Część 2
2169	314156,17	571477,63	Część 2
2170	314143,83	571496,91	Część 2
2171	313913,06	571388,78	Część 2
2172	313925,17	571364,88	Część 2
2173	313923,60	571328,79	Część 2
2174	313924,07	571308,01	Część 2
2175	313924,44	571291,63	Część 2
2176	313876,19	571260,12	Część 2
2177	313818,73	571230,52	Część 2
2178	313807,00	571135,43	Część 2
2179	313669,82	571095,33	Część 2
2180	313629,08	571067,08	Część 2
2181	313591,07	571046,74	Część 2
2182	313580,91	570989,50	Część 2
2183	313572,44	570943,10	Część 2
2184	313583,96	570917,37	Część 2
2185	313587,22	570855,87	Część 2
2186	313554,73	570810,30	Część 2
2187	313455,99	570751,31	Część 2
2188	313398,32	570715,09	Część 2
2189	313310,97	570663,89	Część 2
2190	313281,71	570649,64	Część 2
2191	313276,95	570664,34	Część 2
2192	313153,68	570650,01	Część 2
2193	313097,58	570613,95	Część 2
2194	313053,82	570666,08	Część 2
2195	312882,96	570657,99	Część 2
2196	312817,46	570674,68	Część 2
2197	312694,40	570646,99	Część 2
2198	312641,76	570645,26	Część 2
2199	312622,25	570644,47	Część 2
2200	312561,20	570685,98	Część 2
2201	312554,17	570571,34	Część 2
2202	312541,83	570521,98	Część 2
2203	312460,84	570517,35	Część 2
2204	312400,68	570509,64	Część 2
2205	312379,86	570490,36	Część 2
2206	312352,09	570484,19	Część 2
2207	312314,30	570513,50	Część 2
2208	312298,10	570505,78	Część 2
2209	312287,30	570461,82	Część 2

2210	312303,50	570397,03	Część 2
2211	312330,49	570367,72	Część 2
2212	312331,26	570343,04	Część 2
2213	312331,17	570317,71	Część 2
2214	312280,89	570295,27	Część 2
2215	312208,16	570268,33	Część 2
2216	312155,18	570256,66	Część 2
2217	312115,68	570253,07	Część 2
2218	312116,35	570252,03	Część 2
2219	312115,21	570252,38	Część 2
2220	312087,56	570258,07	Część 2
2221	311978,62	570288,96	Część 2
2222	311915,21	570306,85	Część 2
2223	311752,61	570315,79	Część 2
2224	311693,26	570320,67	Część 2
2225	311654,24	570309,29	Część 2
2226	311606,27	570283,27	Część 2
2227	311567,25	570253,19	Część 2
2228	311549,36	570207,66	Część 2
2229	311538,16	569621,50	Część 2
2230	311641,05	569621,50	Część 2
2231	311676,62	569610,06	Część 2
2232	311728,70	569518,60	Część 2
2233	311760,46	569573,22	Część 2
2234	311770,62	569639,28	Część 2
2235	311787,14	569686,28	Część 2
2236	311816,36	569765,04	Część 2
2237	311845,57	569855,23	Część 2
2238	311877,33	569946,69	Część 2
2239	311907,82	569986,07	Część 2
2240	311935,76	570031,80	Część 2
2241	311963,71	570110,56	Część 2
2242	311962,44	570148,67	Część 2
2243	312015,79	570161,37	Część 2
2244	312028,49	570113,10	Część 2
2245	312008,17	570095,32	Część 2
2246	312036,12	570039,42	Część 2
2247	312094,55	570039,42	Część 2
2248	312116,15	570181,70	Część 2
2249	312113,60	570204,56	Część 2
2250	312139,01	570215,99	Część 2
2251	312140,66	570217,30	Część 2
2252	312178,53	570220,74	Część 2
2253	312240,49	570189,31	Część 2
2254	312279,99	570163,27	Część 2

2255	312295,26	570159,68	Część 2
2256	312279,10	570006,14	Część 2
2257	312491,00	569631,71	Część 2
2258	312527,82	569599,39	Część 2
2259	312783,72	569794,24	Część 2
2260	312786,41	569738,56	Część 2
2261	312796,29	569648,77	Część 2
2262	312796,29	569612,86	Część 2
2263	312776,54	569560,78	Część 2
2264	312746,91	569468,29	Część 2
2265	312787,31	569421,60	Część 2
2266	312857,35	569462,91	Część 2
2267	312880,69	569347,97	Część 2
2268	312830,41	569305,77	Część 2
2269	312833,10	569247,41	Część 2
2270	312937,26	569309,36	Część 2
2271	313170,72	569464,70	Część 2
2272	313168,02	569367,73	Część 2
2273	313098,89	569327,32	Część 2
2274	313116,84	569272,55	Część 2
2275	313114,15	569233,94	Część 2
2276	313141,09	569205,21	Część 2
2277	313190,47	569215,08	Część 2
2278	313194,06	569251,90	Część 2
2279	313186,88	569288,71	Część 2
2280	313208,43	569355,16	Część 2
2281	313219,20	569402,75	Część 2
2282	313212,92	569477,27	Część 2
2283	313208,43	569535,64	Część 2
2284	313221,00	569573,35	Część 2
2285	313248,84	569605,67	Część 2
2286	313284,75	569634,41	Część 2
2287	313305,40	569684,69	Część 2
2288	313323,43	569731,44	Część 2
2289	313301,51	569753,46	Część 2
2290	313291,69	569763,32	Część 2
2291	313279,55	569800,15	Część 2
2292	313267,24	569858,32	Część 2
2293	313257,71	569903,30	Część 2
2294	313252,55	569955,22	Część 2
2295	313250,84	569979,28	Część 2
2296	313246,33	570042,61	Część 2
2297	313215,77	570053,72	Część 2
2298	313193,47	570061,81	Część 2
2299	313120,65	570105,57	Część 2

2300	313077,58	570131,44	Część 2
2301	313057,65	570144,99	Część 2
2302	313027,08	570179,26	Część 2
2303	313000,44	570209,11	Część 2
2304	312933,90	570232,63	Część 2
2305	313042,84	570296,01	Część 2
2306	313135,34	570357,09	Część 2
2307	313212,89	570408,30	Część 2
2308	313341,65	570493,33	Część 2
2309	313397,21	570527,67	Część 2
2310	313586,95	570659,99	Część 2
2311	313681,83	570724,94	Część 2
2312	313800,06	570805,88	Część 2
2313	313849,43	570839,67	Część 2
2314	313902,73	570848,42	Część 2
2315	313979,22	570927,83	Część 2
2316	314053,27	571004,69	Część 2
2317	314074,54	571026,78	Część 2
2318	314165,08	571051,04	Część 2
2319	314289,94	571088,20	Część 2
2320	314327,14	571100,06	Część 2
2321	314425,45	571165,73	Część 2
2322	314491,02	571208,75	Część 2
2323	314472,76	571224,39	Część 2
2324	314541,42	571290,68	Część 2
2325	314592,80	571341,87	Część 2
2326	314607,49	571358,61	Część 2
2327	314611,60	571506,96	Część 2
2328	314611,82	571515,05	Część 2
2329	314642,21	571540,95	Część 2
2330	314660,20	571565,71	Część 2
2331	314683,51	571595,51	Część 2
2332	314697,06	571609,78	Część 2
2333	314695,24	571620,41	Część 2
2334	314727,25	571646,56	Część 2
2335	314790,41	571677,72	Część 2
2336	314865,27	571680,06	Część 2
2337	314959,64	571736,65	Część 2
2338	315066,90	571803,00	Część 2
2339	315137,10	571787,57	Część 2
2340	315171,16	571831,71	Część 2
2341	315197,26	571874,69	Część 2
2342	315245,09	571882,89	Część 2
2343	315302,58	571863,79	Część 2
2344	315317,54	571854,93	Część 2

2345	315333,31	571845,58	Część 2
2346	315349,72	571827,98	Część 2
2347	315368,40	571807,92	Część 2
2348	315376,34	571795,56	Część 2
2349	315391,57	571760,47	Część 2
2350	315414,35	571757,82	Część 2
2351	315429,66	571718,77	Część 2
2352	315454,54	571705,27	Część 2
2353	315467,53	571780,13	Część 2
2354	315494,92	571799,59	Część 2
2355	315546,46	571845,64	Część 2
2356	315519,52	571913,50	Część 2
2357	315512,98	571929,96	Część 2
2358	315506,43	571955,21	Część 2
2359	315461,03	572129,74	Część 2
2360	315466,61	572232,72	Część 2
2361	315492,37	572290,12	Część 2
2362	315523,28	572337,96	Część 2
2363	315538,74	572354,15	Część 2
2364	315524,75	572407,14	Część 2
2365	315532,85	572420,38	Część 2
2366	315521,81	572493,98	Część 2
2367	315480,60	572491,77	Część 2
2368	315488,69	572554,33	Część 2
2369	315532,11	572552,12	Część 2
2370	315615,27	572558,01	Część 2
2371	315674,15	572621,30	Część 2
2372	315742,59	572708,87	Część 2
2373	315767,61	572753,03	Część 2
2374	315714,62	572775,84	Część 2
2375	315725,66	572825,89	Część 2
2376	315685,92	572831,77	Część 2
2377	315710,94	572992,94	Część 2
2378	315731,55	573129,09	Część 2
2379	315743,33	573219,61	Część 2
2380	315765,21	573295,70	Część 2
2381	315626,70	573244,55	Część 2
2382	315643,37	573347,05	Część 2
2383	315780,26	573345,43	Część 2
2384	315802,80	573420,54	Część 2
2385	315814,52	573447,08	Część 2
2386	315863,51	573613,37	Część 2
2387	315893,63	573720,01	Część 2
2388	315826,69	573716,15	Część 2
2389	315813,33	573769,20	Część 2

2390	315832,08	573808,44	Część 2
2391	315894,19	573825,29	Część 2
2392	315904,50	573895,21	Część 2
2393	315908,91	573919,49	Część 2
2394	315938,35	573961,44	Część 2
2395	315967,79	573993,09	Część 2
2396	315989,13	574013,69	Część 2
2397	316016,36	574223,43	Część 2
2398	316031,81	574341,18	Część 2
2399	316071,55	574563,44	Część 2
2400	316098,78	574724,61	Część 2
2401	316111,30	574807,77	Część 2
2402	316133,08	574975,71	Część 2
2403	316152,89	575021,43	Część 2
2404	316162,80	575057,25	Część 2
2405	316171,85	575089,28	Część 2
2406	316178,61	575235,46	Część 2
2407	316184,46	575391,02	Część 2
2408	316190,29	575552,49	Część 2
2409	316187,23	575573,14	Część 2
2410	316181,56	575593,83	Część 2
2411	316170,46	575616,26	Część 2
2412	316158,61	575637,35	Część 2
2413	316143,54	575664,13	Część 2
2414	316135,73	575700,51	Część 2
2415	316131,68	575757,69	Część 2
2416	316126,77	575808,86	Część 2
2417	316122,14	575857,00	Część 2
2418	316117,69	575903,28	Część 2
2419	316119,66	575944,31	Część 2
2420	316125,20	576002,16	Część 2
2421	316129,56	576038,00	Część 2
2422	316134,72	576080,42	Część 2
2423	316146,85	576180,17	Część 2
2424	316153,99	576196,14	Część 2
2425	316186,02	576267,75	Część 2
2426	316236,71	576448,67	Część 2
2427	316248,99	576503,16	Część 2
2428	316258,62	576565,71	Część 2
2429	316271,44	576640,36	Część 2
2430	316281,96	576685,93	Część 2
2431	316283,89	576694,29	Część 2
2432	316289,42	576718,22	Część 2
2433	316288,57	576754,27	Część 2
2434	316286,88	576784,63	Część 2

2435	316285,62	576798,73	Część 2
2436	316280,90	576843,62	Część 2
2437	316277,21	576878,62	Część 2
2438	316288,80	576904,30	Część 2
2439	316311,82	576955,31	Część 2
2440	316320,76	576975,12	Część 2
2441	316368,97	577016,11	Część 2
2442	316361,85	577064,68	Część 2
2443	316394,05	577104,08	Część 2
2444	316428,36	577107,49	Część 2
2445	316427,30	577123,20	Część 2
2446	316434,22	577135,05	Część 2
2447	316449,79	577133,18	Część 2
2448	316482,85	577107,31	Część 2
2449	316502,51	577120,71	Część 2
2450	316514,37	577085,06	Część 2
2451	316529,29	577090,60	Część 2
2452	316541,61	577112,97	Część 2
2453	316544,95	577122,27	Część 2
2454	316515,99	577184,65	Część 2
2455	316480,44	577216,81	Część 2
2456	316449,52	577244,77	Część 2
2457	316430,41	577273,69	Część 2
2458	316400,88	577301,38	Część 2
2459	316447,72	577391,43	Część 2
2460	316445,40	577454,07	Część 2
2461	316439,07	577624,55	Część 2
2462	316444,74	577656,44	Część 2
2463	316523,22	577636,63	Część 2
2464	316527,11	577642,59	Część 2
2465	316540,61	577684,87	Część 2
2466	316541,55	577718,15	Część 2
2467	316496,91	577741,92	Część 2
2468	316465,31	577768,46	Część 2
2469	316452,77	577793,84	Część 2
2470	316449,85	577865,02	Część 2
2471	316455,00	577971,40	Część 2
2472	316397,27	577986,84	Część 2
2473	316397,49	578006,96	Część 2
2474	316407,40	578019,16	Część 2
2475	316427,26	578020,56	Część 2
2476	316453,88	578042,78	Część 2
2477	316469,88	578063,35	Część 2
2478	316489,68	578081,94	Część 2
2479	316503,41	578115,17	Część 2

2480	316546,37	578214,14	Część 2
2481	316583,76	578322,83	Część 2
2482	316604,73	578386,20	Część 2
2483	316608,88	578407,55	Część 2
2484	316610,54	578403,76	Część 2
2485	316631,76	578400,86	Część 2
2486	316694,49	578358,79	Część 2
2487	316721,32	578289,23	Część 2
2488	316766,40	578261,92	Część 2
2489	316807,95	578176,94	Część 2
2490	316841,05	578113,04	Część 2
2491	316862,67	578033,34	Część 2
2492	316874,55	577984,64	Część 2
2493	316825,98	577909,15	Część 2
2494	316775,16	577830,14	Część 2
2495	316772,24	577766,13	Część 2
2496	316825,88	577688,05	Część 2
2497	316842,13	577630,57	Część 2
2498	316940,51	577636,68	Część 2
2499	316986,85	577395,46	Część 2
2500	317010,51	577235,87	Część 2
2501	317019,15	577183,19	Część 2
2502	317030,14	577116,12	Część 2
2503	317048,00	577095,40	Część 2
2504	317050,00	577095,40	Część 2
2505	317052,66	577049,40	Część 2
2506	317053,84	577028,83	Część 2
2507	317043,38	576931,25	Część 2
2508	317041,62	576914,87	Część 2
2509	317040,98	576897,49	Część 2
2510	317043,33	576883,82	Część 2
2511	317051,79	576855,87	Część 2
2512	317073,31	576853,56	Część 2
2513	317059,24	576796,32	Część 2
2514	317058,46	576787,39	Część 2
2515	317040,03	576799,02	Część 2
2516	317038,31	576766,88	Część 2
2517	317045,33	576751,29	Część 2
2518	317045,08	576725,66	Część 2
2519	317047,95	576695,27	Część 2
2520	317033,64	576699,99	Część 2
2521	316992,85	576619,61	Część 2
2522	316988,69	576606,76	Część 2
2523	316981,34	576557,13	Część 2
2524	316985,31	576535,30	Część 2

2525	316991,07	576503,59	Część 2
2526	316984,25	576492,51	Część 2
2527	317000,13	576435,76	Część 2
2528	316989,91	576391,95	Część 2
2529	316987,03	576379,60	Część 2
2530	316985,18	576358,88	Część 2
2531	316900,79	576409,57	Część 2
2532	316760,51	576181,62	Część 2
2533	316780,57	576141,67	Część 2
2534	316760,68	575992,99	Część 2
2535	316778,55	575978,49	Część 2
2536	316833,33	576013,05	Część 2
2537	316883,57	575972,93	Część 2
2538	316945,59	575868,14	Część 2
2539	316913,14	575815,37	Część 2
2540	317174,25	575652,92	Część 2
2541	317179,54	575649,62	Część 2
2542	317186,05	575677,53	Część 2
2543	317186,05	575706,37	Część 2
2544	317198,88	575723,39	Część 2
2545	317221,01	575752,77	Część 2
2546	317271,41	575782,32	Część 2
2547	317304,75	575775,84	Część 2
2548	317338,57	575753,72	Część 2
2549	317390,84	575688,00	Część 2
2550	317426,16	575637,99	Część 2
2551	317463,40	575590,02	Część 2
2552	317496,58	575577,38	Część 2
2553	317523,25	575528,89	Część 2
2554	317529,60	575510,54	Część 2
2555	317541,08	575493,49	Część 2
2556	317552,36	575476,72	Część 2
2557	317562,79	575450,18	Część 2
2558	317566,74	575431,36	Część 2
2559	317569,53	575418,01	Część 2
2560	317572,18	575405,33	Część 2
2561	317626,13	575371,77	Część 2
2562	317615,94	575360,83	Część 2
2563	317636,48	575334,29	Część 2
2564	317668,14	575315,23	Część 2
2565	317672,99	575303,15	Część 2
2566	317673,22	575285,42	Część 2
2567	317669,38	575269,62	Część 2
2568	317688,59	575266,88	Część 2
2569	317695,37	575268,25	Część 2

2570	317716,58	575265,31	Część 2
2571	317725,58	575253,45	Część 2
2572	317708,69	575236,49	Część 2
2573	317691,88	575220,98	Część 2
2574	317681,47	575211,36	Część 2
2575	317679,03	575176,12	Część 2
2576	317710,62	575155,64	Część 2
2577	317742,21	575028,47	Część 2
2578	317763,94	574945,40	Część 2
2579	317783,53	574943,15	Część 2
2580	317803,83	574840,20	Część 2
2581	317794,00	574743,97	Część 2
2582	317789,14	574696,57	Część 2
2583	317820,24	574620,22	Część 2
2584	317832,10	574591,08	Część 2
2585	317856,26	574527,37	Część 2
2586	317859,59	574509,42	Część 2
2587	317870,26	574455,35	Część 2
2588	317872,42	574438,09	Część 2
2589	317885,00	574403,20	Część 2
2590	317889,55	574377,44	Część 2
2591	317905,07	574319,71	Część 2
2592	317934,75	574293,79	Część 2
2593	317945,66	574277,19	Część 2
2594	317975,18	574203,66	Część 2
2595	317996,93	574135,91	Część 2
2596	318021,67	574063,58	Część 2
2597	318044,85	574001,99	Część 2
2598	318052,59	573981,41	Część 2
2599	318067,09	573920,30	Część 2
2600	318098,90	573791,99	Część 2
2601	318127,23	573695,43	Część 2
2602	318140,12	573651,50	Część 2
2603	318150,01	573583,71	Część 2
2604	318153,44	573560,16	Część 2
2605	318172,51	573467,52	Część 2
2606	318119,72	573453,37	Część 2
2607	317877,35	573386,74	Część 2
2608	317961,71	573228,23	Część 2
2609	318013,11	573206,17	Część 2
2610	318062,52	573211,42	Część 2
2611	318098,26	573218,78	Część 2
2612	318119,39	573197,37	Część 2
2613	318152,38	573180,87	Część 2
2614	318180,23	573136,62	Część 2

2615	318196,94	573134,52	Część 2
2616	318223,08	573162,29	Część 2
2617	318249,58	573176,22	Część 2
2618	318305,93	573063,01	Część 2
2619	318335,71	572997,71	Część 2
2620	318369,98	572888,55	Część 2
2621	318381,32	572852,38	Część 2
2622	318392,41	572817,04	Część 2
2623	318399,44	572755,01	Część 2
2624	318426,53	572544,49	Część 2
2625	318433,18	572492,51	Część 2
2626	318447,95	572377,80	Część 2
2627	318457,22	572299,03	Część 2
2628	318444,69	572211,52	Część 2
2629	318433,79	572134,99	Część 2
2630	318426,05	572079,04	Część 2
2631	318416,16	572007,53	Część 2
2632	318483,91	571853,23	Część 2
2633	318479,83	571750,29	Część 2
2634	318484,04	571684,07	Część 2
2635	318525,03	571690,38	Część 2
2636	318575,49	571654,64	Część 2
2637	318605,97	571623,10	Część 2
2638	318608,08	571485,40	Część 2
2639	318609,13	571383,43	Część 2
2640	318614,38	571241,53	Część 2
2641	318614,38	571149,02	Część 2
2642	318613,33	571090,16	Część 2
2643	318576,54	571020,78	Część 2
2644	318540,80	571027,09	Część 2
2645	318521,88	570966,12	Część 2
2646	318476,68	570961,91	Część 2
2647	318430,57	570967,88	Część 2
2648	318359,73	570771,09	Część 2
2649	318292,05	570583,58	Część 2
2650	318293,78	570551,96	Część 2
2651	318299,03	570500,45	Część 2
2652	318296,93	570425,82	Część 2
2653	318280,11	570362,75	Część 2
2654	318269,60	570299,68	Część 2
2655	318254,88	570237,66	Część 2
2656	318210,28	570165,05	Część 2
2657	318145,22	570079,19	Część 2
2658	318053,79	570003,20	Część 2
2659	318006,98	569964,30	Część 2

2660	317944,90	569912,71	Część 2
2661	317912,35	569877,77	Część 2
2662	317844,61	569853,06	Część 2
2663	317725,63	569783,40	Część 2
2664	317647,60	569731,38	Część 2
2665	317599,05	569722,71	Część 2
2666	317514,08	569667,22	Część 2
2667	317485,47	569685,43	Część 2
2668	317460,33	569658,55	Część 2
2669	317480,27	569625,61	Część 2
2670	317489,81	569585,72	Część 2
2671	317508,88	569535,44	Część 2
2672	317507,15	569438,34	Część 2
2673	317503,68	569345,57	Część 2
2674	317525,35	569213,79	Część 2
2675	317541,82	569164,37	Część 2
2676	317521,02	569127,95	Część 2
2677	317493,65	569084,50	Część 2
2678	317555,83	569023,46	Część 2
2679	317581,63	569019,49	Część 2
2680	317568,40	568809,15	Część 2
2681	317467,20	568658,34	Część 2
2682	317361,36	568631,88	Część 2
2683	317356,07	568594,84	Część 2
2684	317348,14	568575,66	Część 2
2685	317210,55	568590,87	Część 2
2686	317196,66	568584,25	Część 2
2687	317128,30	568550,07	Część 2
2688	317127,29	568548,65	Część 2
2689	317111,11	568499,25	Część 2
2690	317089,26	568311,25	Część 2
2691	317082,32	568220,22	Część 2
2692	317071,05	568094,50	Część 2
2693	317064,11	568028,61	Część 2
2694	317061,51	567958,39	Część 2
2695	317054,58	567894,23	Część 2
2696	317032,90	567844,81	Część 2
2697	317011,23	567811,00	Część 2
2698	316947,83	567754,64	Część 2
2699	316914,23	567718,88	Część 2
2700	316860,05	567690,70	Część 2
2701	316824,28	567661,44	Część 2
2702	316805,86	567602,92	Część 2
2703	316750,59	567497,80	Część 2
2704	316700,74	567418,69	Część 2

2705	316660,64	567342,82	Część 2
2706	316628,13	567274,55	Część 2
2707	316647,63	567247,46	Część 2
2708	316604,29	567211,69	Część 2
2709	316558,77	567180,26	Część 2
2710	316534,30	567173,46	Część 2
2711	316518,35	567207,44	Część 2
2712	316476,04	567225,48	Część 2
2713	316452,45	567206,06	Część 2
2714	316435,11	567181,78	Część 2
2715	316421,24	567164,44	Część 2
2716	316383,79	567155,43	Część 2
2717	316333,16	567173,46	Część 2
2718	316314,70	567184,36	Część 2
2719	316303,53	567168,73	Część 2
2720	316243,82	567180,51	Część 2
2721	316228,97	567159,66	Część 2
2722	316026,59	567333,68	Część 2
2723	316009,25	567319,11	Część 2
2724	315982,89	567280,27	Część 2
2725	315957,92	567252,53	Część 2
2726	315910,76	567225,48	Część 2
2727	315885,79	567210,22	Część 2
2728	315930,87	567121,44	Część 2
2729	315949,60	567084,68	Część 2
2730	315907,29	567052,77	Część 2
2731	315871,22	567035,43	Część 2
2732	315824,75	567013,24	Część 2
2733	315784,53	566993,82	Część 2
2734	315767,19	567011,85	Część 2
2735	315744,99	566993,12	Część 2
2736	315720,72	566978,56	Część 2
2737	315737,36	566938,33	Część 2
2738	315699,91	566923,07	Część 2
2739	315649,97	566900,88	Część 2
2740	315636,79	566896,02	Część 2
2741	315602,81	566939,02	Część 2
2742	315567,43	566920,99	Część 2
2743	315543,16	566906,43	Część 2
2744	315536,91	566887,70	Część 2
2745	315508,48	566855,10	Część 2
2746	315520,27	566808,63	Część 2
2747	315476,57	566785,74	Część 2
2748	315419,00	566755,22	Część 2
2749	315442,59	566705,28	Część 2

2750	315483,68	566624,98	Część 2
2751	315509,93	566638,95	Część 2
2752	315544,22	566593,66	Część 2
2753	315553,95	566557,25	Część 2
2754	315521,78	566537,78	Część 2
2755	315531,09	566509,84	Część 2
2756	315507,39	566497,56	Część 2
2757	315486,91	566505,95	Część 2
2758	315415,60	566562,39	Część 2
2759	315378,65	566671,17	Część 2
2760	315353,00	566643,46	Część 2
2761	315333,50	566627,55	Część 2
2762	315297,07	566598,31	Część 2
2763	315279,63	566626,01	Część 2
2764	315256,54	566622,42	Część 2
2765	315243,71	566620,88	Część 2
2766	315218,57	566624,48	Część 2
2767	315204,72	566607,54	Część 2
2768	315199,59	566587,02	Część 2
2769	315182,65	566581,89	Część 2
2770	315169,83	566579,84	Część 2
2771	315158,54	566567,52	Część 2
2772	315143,66	566571,63	Część 2
2773	315129,81	566570,09	Część 2
2774	315124,16	566584,97	Część 2
2775	315111,85	566587,02	Część 2
2776	315105,69	566577,27	Część 2
2777	315086,19	566600,87	Część 2
2778	315028,21	566559,31	Część 2
2779	315010,77	566540,33	Część 2
2780	314985,63	566524,94	Część 2
2781	314947,15	566506,46	Część 2
2782	314990,25	566437,71	Część 2
2783	314944,77	566391,66	Część 2
2784	314917,84	566357,03	Część 2
2785	314867,81	566323,04	Część 2
2786	314824,20	566305,08	Część 2
2787	314781,23	566281,99	Część 2
2788	314737,61	566249,92	Część 2
2789	314714,53	566225,55	Część 2
2790	314667,06	566196,05	Część 2
2791	314617,68	566178,09	Część 2
2792	314568,30	566162,06	Część 2
2793	314536,23	566133,19	Część 2
2794	314491,97	566132,55	Część 2

2795	314453,49	566154,36	Część 2
2796	314419,50	566166,54	Część 2
2797	314385,51	566177,45	Część 2
2798	314346,39	566174,24	Część 2
2799	314306,62	566157,57	Część 2
2800	314262,37	566237,74	Część 2
2801	314178,99	566192,20	Część 2
2802	314068,68	566132,55	Część 2
2803	314098,18	566070,34	Część 2
2804	313973,36	566015,88	Część 2
2805	313935,41	566001,71	Część 2
2806	313867,28	565974,74	Część 2
2807	313822,02	565962,85	Część 2
2808	313815,16	565932,67	Część 2
2809	313782,25	565929,93	Część 2
2810	313761,67	565958,28	Część 2
2811	313748,41	565955,99	Część 2
2812	313744,75	565945,47	Część 2
2813	313734,24	565923,53	Część 2
2814	313727,84	565920,33	Część 2
2815	313688,06	565917,13	Część 2
2816	313658,34	565928,10	Część 2
2817	313597,54	565921,70	Część 2
2818	313578,79	565912,10	Część 2
2819	313565,53	565892,44	Część 2
2820	313521,64	565873,69	Część 2
2821	313492,38	565855,86	Część 2
2822	313452,15	565849,46	Część 2
2823	313423,80	565843,52	Część 2
2824	313431,06	565797,46	Część 2
2825	313244,75	565725,45	Część 2
2826	313133,88	565680,30	Część 2
2827	313076,16	565659,72	Część 2
2828	313009,86	565635,15	Część 2
2829	312991,00	565640,86	Część 2
2830	312975,57	565640,29	Część 2
2831	312949,28	565642,01	Część 2
2832	312925,28	565652,87	Część 2
2833	312906,42	565664,87	Część 2
2834	312880,13	565663,15	Część 2
2835	312889,85	565618,58	Część 2
2836	312910,42	565548,85	Część 2
2837	312927,57	565479,70	Część 2
2838	312947,33	565415,23	Część 2
2839	312935,44	565358,32	Część 2

2840	312929,66	565280,53	Część 2
2841	312989,86	565226,29	Część 2
2842	313067,25	565189,25	Część 2
2843	313153,24	565152,87	Część 2
2844	313207,48	565135,01	Część 2
2845	313229,43	565128,60	Część 2
2846	313255,95	565103,90	Część 2
2847	313274,16	565041,75	Część 2
2848	313299,88	564992,46	Część 2
2849	313328,28	564959,24	Część 2
2850	313372,21	564946,38	Część 2
2851	313366,32	564865,48	Część 2
2852	313349,71	564859,05	Część 2
2853	313344,35	564840,30	Część 2
2854	313350,78	564816,72	Część 2
2855	313355,07	564767,43	Część 2
2856	313345,96	564733,68	Część 2
2857	313322,38	564690,28	Część 2
2858	313305,24	564657,06	Część 2
2859	313291,31	564628,66	Część 2
2860	313281,13	564581,52	Część 2
2861	313270,95	564533,30	Część 2
2862	313271,48	564514,54	Część 2
2863	313263,45	564485,61	Część 2
2864	313254,87	564459,36	Część 2
2865	313244,16	564435,25	Część 2
2866	313242,55	564411,67	Część 2
2867	313277,91	564425,07	Część 2
2868	313310,06	564436,85	Część 2
2869	313321,85	564449,71	Część 2
2870	313333,10	564459,89	Część 2
2871	313340,60	564442,21	Część 2
2872	313348,10	564432,03	Część 2
2873	313353,46	564415,42	Część 2
2874	313382,93	564366,13	Część 2
2875	313400,61	564343,63	Część 2
2876	313419,90	564323,27	Część 2
2877	313439,18	564294,87	Część 2
2878	313449,90	564278,26	Część 2
2879	313470,26	564253,08	Część 2
2880	313484,73	564230,58	Część 2
2881	313492,76	564210,22	Część 2
2882	313499,73	564184,50	Część 2
2883	313499,73	564152,89	Część 2
2884	313495,98	564118,60	Część 2

2885	313490,08	564090,20	Część 2
2886	313482,58	564044,13	Część 2
2887	313472,94	564014,66	Część 2
2888	313463,29	563981,98	Część 2
2889	313454,19	563951,44	Część 2
2890	313441,86	563917,68	Część 2
2891	313427,93	563874,82	Część 2
2892	313416,68	563835,71	Część 2
2893	313402,75	563789,09	Część 2
2894	313390,96	563758,55	Część 2
2895	313363,10	563705,51	Część 2
2896	313335,24	563662,65	Część 2
2897	313323,99	563639,61	Część 2
2898	313314,88	563615,50	Część 2
2899	313299,88	563602,11	Część 2
2900	313291,31	563575,85	Część 2
2901	313274,70	563532,99	Część 2
2902	313249,52	563455,84	Część 2
2903	313242,02	563442,98	Część 2
2904	313230,76	563440,30	Część 2
2905	313206,12	563444,05	Część 2
2906	313185,76	563357,25	Część 2
2907	313244,16	563344,93	Część 2
2908	313342,21	563333,68	Część 2
2909	313365,81	563419,73	Część 2
2910	313381,72	563470,53	Część 2
2911	313397,29	563470,16	Część 2
2912	313399,25	563477,67	Część 2
2913	313446,30	563531,85	Część 2
2914	313465,42	563553,86	Część 2
2915	313529,92	563628,12	Część 2
2916	313557,77	563653,99	Część 2
2917	313593,82	563682,58	Część 2
2918	313616,89	563701,07	Część 2
2919	313625,35	563709,32	Część 2
2920	313642,92	563733,65	Część 2
2921	313677,96	563763,63	Część 2
2922	313708,96	563754,08	Część 2
2923	313778,50	563769,86	Część 2
2924	313827,82	563748,59	Część 2
2925	313844,76	563846,40	Część 2
2926	313860,28	563933,78	Część 2
2927	313875,62	564017,42	Część 2
2928	313893,51	564122,37	Część 2
2929	313900,18	564154,71	Część 2

2930	313903,71	564165,01	Część 2
2931	313912,46	564190,48	Część 2
2932	313916,26	564201,55	Część 2
2933	313956,55	564252,44	Część 2
2934	313986,98	564290,90	Część 2
2935	314024,53	564338,34	Część 2
2936	314048,02	564368,02	Część 2
2937	314076,24	564397,41	Część 2
2938	314102,12	564424,36	Część 2
2939	314130,17	564471,53	Część 2
2940	314155,00	564513,28	Część 2
2941	314182,13	564568,81	Część 2
2942	314191,71	564589,78	Część 2
2943	314211,71	564646,67	Część 2
2944	314220,49	564721,35	Część 2
2945	314223,69	564764,99	Część 2
2946	314226,37	564826,90	Część 2
2947	314249,78	564915,43	Część 2
2948	314268,13	564949,68	Część 2
2949	314318,36	565051,78	Część 2
2950	314359,18	565139,90	Część 2
2951	314403,65	565235,73	Część 2
2952	314396,60	565240,68	Część 2
2953	314395,58	565279,16	Część 2
2954	314426,36	565284,80	Część 2
2955	314505,38	565300,20	Część 2
2956	314570,01	565303,43	Część 2
2957	314546,76	565454,67	Część 2
2958	314566,53	565490,58	Część 2
2959	314574,15	565501,04	Część 2
2960	314601,85	565539,06	Część 2
2961	314642,45	565594,78	Część 2
2962	314702,28	565678,10	Część 2
2963	314729,41	565716,75	Część 2
2964	314765,35	565767,94	Część 2
2965	314801,85	565819,81	Część 2
2966	314839,68	565873,48	Część 2
2967	314858,20	565895,01	Część 2
2968	314869,89	565907,46	Część 2
2969	314881,22	565931,19	Część 2
2970	314886,58	565942,41	Część 2
2971	314892,82	565961,58	Część 2
2972	314894,46	565974,57	Część 2
2973	314992,03	565994,75	Część 2
2974	315040,42	566004,76	Część 2

2975	315060,13	566010,31	Część 2
2976	315091,17	566022,51	Część 2
2977	315141,18	566042,17	Część 2
2978	315367,08	566129,16	Część 2
2979	315520,78	566178,09	Część 2
2980	315591,58	566142,17	Część 2
2981	315622,37	566173,98	Część 2
2982	315630,07	566221,19	Część 2
2983	315596,47	566307,77	Część 2
2984	315608,33	566306,98	Część 2
2985	315639,57	566299,70	Część 2
2986	315767,14	566351,57	Część 2
2987	315834,88	566381,41	Część 2
2988	315854,14	566389,89	Część 2
2989	315872,00	566394,67	Część 2
2990	315882,29	566390,05	Część 2
2991	315938,65	566338,89	Część 2
2992	315955,78	566330,39	Część 2
2993	315982,10	566314,46	Część 2
2994	316010,35	566280,24	Część 2
2995	316025,18	566253,58	Część 2
2996	316044,60	566229,30	Część 2
2997	316057,08	566214,04	Część 2
2998	316083,44	566210,57	Część 2
2999	316120,20	566207,11	Część 2
3000	316233,25	566275,08	Część 2
3001	316253,50	566264,12	Część 2
3002	316270,70	566274,70	Część 2
3003	316289,22	566291,90	Część 2
3004	316355,33	566278,55	Część 2
3005	316409,43	566245,25	Część 2
3006	316446,88	566229,30	Część 2
3007	316471,16	566234,85	Część 2
3008	316503,75	566234,85	Część 2
3009	316553,69	566220,98	Część 2
3010	316566,18	566216,82	Część 2
3011	316568,95	566186,99	Część 2
3012	316588,37	566168,96	Część 2
3013	316620,97	566143,30	Część 2
3014	316652,88	566134,97	Część 2
3015	316700,73	566164,10	Część 2
3016	316739,58	566212,66	Część 2
3017	316761,77	566277,16	Część 2
3018	316761,77	566291,03	Część 2
3019	316780,50	566333,34	Część 2

3020	316787,43	566361,08	Część 2
3021	316796,45	566418,65	Część 2
3022	316828,97	566502,91	Część 2
3023	316844,84	566548,55	Część 2
3024	316869,98	566604,11	Część 2
3025	316894,45	566645,98	Część 2
3026	316910,40	566661,24	Część 2
3027	316914,56	566691,75	Część 2
3028	316918,03	566743,08	Część 2
3029	316931,90	566786,78	Część 2
3030	316951,32	566810,36	Część 2
3031	316968,66	566827,70	Część 2
3032	317007,50	566830,47	Część 2
3033	317035,25	566865,84	Część 2
3034	317049,81	566874,86	Część 2
3035	317085,88	566763,89	Część 2
3036	317083,11	566724,35	Część 2
3037	317062,30	566727,13	Część 2
3038	317044,96	566710,48	Część 2
3039	317029,70	566686,90	Część 2
3040	317013,75	566675,80	Część 2
3041	317012,36	566664,70	Część 2
3042	317018,60	566631,41	Część 2
3043	317038,02	566578,00	Część 2
3044	317021,38	566549,57	Część 2
3045	317006,81	566531,53	Część 2
3046	317037,33	566485,76	Część 2
3047	317060,91	566464,95	Część 2
3048	317086,57	566464,26	Część 2
3049	317093,51	566491,31	Część 2
3050	317101,14	566568,99	Część 2
3051	317110,16	566587,71	Część 2
3052	317146,92	566600,89	Część 2
3053	317180,90	566518,36	Część 2
3054	317229,45	566545,41	Część 2
3055	317276,62	566573,84	Część 2
3056	317330,02	566591,88	Część 2
3057	317400,77	566632,80	Część 2
3058	317369,56	566711,87	Część 2
3059	317365,40	566743,77	Część 2
3060	317369,56	566780,53	Część 2
3061	317407,01	566788,86	Część 2
3062	317477,76	566609,91	Część 2
3063	317540,88	566639,04	Część 2
3064	317591,51	566641,12	Część 2

3065	317634,51	566647,36	Część 2
3066	317678,90	566657,77	Część 2
3067	317723,29	566673,03	Część 2
3068	317758,66	566637,65	Część 2
3069	317771,84	566608,52	Część 2
3070	317769,76	566588,41	Część 2
3071	317746,55	566550,74	Część 2
3072	317736,56	566505,24	Część 2
3073	317572,87	566478,60	Część 2
3074	317590,63	566440,32	Część 2
3075	317632,24	566382,61	Część 2
3076	317748,21	566403,14	Część 2
3077	317797,60	566409,24	Część 2
3078	317827,56	566369,29	Część 2
3079	317840,32	566315,47	Część 2
3080	317851,42	566279,40	Część 2
3081	317960,73	566289,39	Część 2
3082	317976,26	566386,49	Część 2
3083	317977,37	566466,95	Część 2
3084	317991,80	566590,13	Część 2
3085	317990,69	566652,83	Część 2
3086	317981,81	566741,06	Część 2
3087	317957,40	566971,88	Część 2
3088	317947,97	567000,74	Część 2
3089	317908,01	567030,70	Część 2
3090	317853,64	567093,40	Część 2
3091	317800,92	567170,53	Część 2
3092	317755,98	567228,79	Część 2
3093	317715,47	567283,17	Część 2
3094	317703,27	567293,71	Część 2
3095	317600,62	567273,18	Część 2
3096	317567,32	567388,59	Część 2
3097	317556,94	567422,80	Część 2
3098	317634,17	567440,38	Część 2
3099	317611,73	567673,04	Część 2
3100	317609,61	567704,89	Część 2
3101	317585,84	567943,31	Część 2
3102	317545,98	567943,92	Część 2
3103	317527,26	567982,81	Część 2
3104	317549,86	568122,88	Część 2
3105	317657,44	568384,63	Część 2
3106	317688,56	568459,62	Część 2
3107	317779,55	568432,86	Część 2
3108	317834,54	568566,42	Część 2
3109	317917,66	568765,54	Część 2

3110	317921,08	568779,09	Część 2
3111	317905,28	568782,82	Część 2
3112	317948,12	568904,99	Część 2
3113	317995,21	569038,11	Część 2
3114	318017,08	569099,89	Część 2
3115	318049,88	569149,63	Część 2
3116	318159,12	569274,47	Część 2
3117	318179,76	569298,56	Część 2
3118	318228,13	569472,11	Część 2
3119	318275,30	569629,94	Część 2
3120	318274,59	569630,16	Część 2
3121	318293,92	569688,17	Część 2
3122	318391,68	569650,33	Część 2
3123	318437,93	569775,42	Część 2
3124	318463,16	569762,80	Część 2
3125	318490,49	569774,37	Część 2
3126	318515,72	569803,80	Część 2
3127	318529,39	569833,23	Część 2
3128	318532,54	569901,56	Część 2
3129	318531,49	569954,12	Część 2
3130	318518,87	569997,22	Część 2
3131	318498,90	570012,98	Część 2
3132	318550,41	570168,56	Część 2
3133	318617,68	570411,38	Część 2
3134	318664,99	570563,80	Część 2
3135	318687,06	570634,23	Część 2
3136	318481,03	570706,76	Część 2
3137	318508,36	570754,06	Część 2
3138	318710,19	570692,04	Część 2
3139	318789,03	570862,33	Część 2
3140	318813,20	570906,48	Część 2
3141	318873,12	570902,28	Część 2
3142	318923,58	570909,63	Część 2
3143	318934,09	570956,94	Część 2
3144	318944,60	570981,11	Część 2
3145	318972,98	571000,04	Część 2
3146	319028,69	571024,21	Część 2
3147	319131,71	571067,31	Część 2
3148	319134,86	571118,82	Część 2
3149	319140,12	571191,35	Część 2
3150	319141,17	571255,47	Część 2
3151	319145,37	571338,51	Część 2
3152	319141,17	571375,30	Część 2
3153	319137,51	571398,85	Część 2
3154	319120,97	571484,18	Część 2

3155	319112,37	571557,60	Część 2
3156	319105,76	571644,25	Część 2
3157	319094,51	571707,09	Część 2
3158	319091,21	571758,68	Część 2
3159	319089,22	571785,80	Część 2
3160	319085,25	571810,28	Część 2
3161	319083,93	571853,27	Część 2
3162	319084,59	571893,62	Część 2
3163	319106,42	571994,16	Część 2
3164	319112,37	572055,02	Część 2
3165	319120,97	572120,50	Część 2
3166	319120,97	572182,68	Część 2
3167	319053,92	572169,99	Część 2
3168	318956,16	572151,07	Część 2
3169	318951,96	572221,50	Część 2
3170	318958,26	572376,02	Część 2
3171	318961,42	572599,92	Część 2
3172	319040,26	572638,81	Część 2
3173	319038,15	572670,35	Część 2
3174	319020,28	572707,14	Część 2
3175	318988,75	572744,98	Część 2
3176	318955,11	572779,67	Część 2
3177	318917,27	572813,31	Część 2
3178	318884,68	572873,23	Część 2
3179	318874,17	572949,96	Część 2
3180	318864,71	573004,62	Część 2
3181	318852,10	573039,31	Część 2
3182	318826,87	573083,46	Część 2
3183	318791,13	573059,28	Część 2
3184	318770,10	573059,28	Część 2
3185	318729,11	573107,64	Część 2
3186	318701,78	573157,04	Część 2
3187	318688,11	573193,83	Część 2
3188	318647,12	573239,03	Część 2
3189	318609,28	573286,34	Część 2
3190	318618,74	573294,75	Część 2
3191	318602,97	573332,59	Część 2
3192	318572,48	573323,13	Część 2
3193	318545,15	573392,50	Część 2
3194	318557,77	573420,89	Część 2
3195	318542,00	573459,78	Część 2
3196	318538,85	573520,75	Część 2
3197	318535,69	573629,02	Część 2
3198	318527,28	573848,71	Część 2
3199	318528,19	573935,68	Część 2

3200	318529,24	574031,34	Część 2
3201	318425,17	574186,91	Część 2
3202	318403,10	574221,60	Część 2
3203	318354,74	574254,19	Część 2
3204	318313,75	574295,18	Część 2
3205	318291,67	574383,48	Część 2
3206	318286,42	574398,20	Część 2
3207	318262,24	574392,94	Część 2
3208	318232,81	574463,37	Część 2
3209	318314,80	574506,47	Część 2
3210	318365,26	574507,52	Część 2
3211	318414,66	574520,13	Część 2
3212	318464,07	574505,42	Część 2
3213	318494,55	574673,61	Część 2
3214	318535,55	574994,21	Część 2
3215	318391,53	574965,83	Część 2
3216	318376,82	575084,61	Część 2
3217	318345,28	575081,46	Część 2
3218	318279,06	575186,58	Część 2
3219	318249,63	575229,68	Część 2
3220	318193,56	575432,34	Część 2
3221	318109,21	575509,67	Część 2
3222	318051,97	575564,50	Część 2
3223	318044,65	575595,48	Część 2
3224	318053,31	575612,66	Część 2
3225	318029,81	575634,49	Część 2
3226	318006,26	575682,14	Część 2
3227	318011,57	575708,29	Część 2
3228	317962,79	575752,56	Część 2
3229	317984,58	575769,43	Część 2
3230	317997,55	575805,33	Część 2
3231	317993,32	575824,97	Część 2
3232	317979,39	575839,71	Część 2
3233	317996,23	575864,98	Część 2
3234	318048,87	575943,95	Część 2
3235	318068,93	575995,30	Część 2
3236	318088,38	576045,09	Część 2
3237	318094,68	576066,75	Część 2
3238	318101,57	576082,09	Część 2
3239	318121,34	576084,93	Część 2
3240	318158,87	576087,15	Część 2
3241	318223,20	576018,85	Część 2
3242	318320,00	576090,93	Część 2
3243	318327,25	576193,14	Część 2
3244	318490,66	576179,58	Część 2

3245	318467,77	576211,97	Część 2
3246	318538,85	576198,22	Część 2
3247	318563,17	576220,77	Część 2
3248	318593,28	576247,35	Część 2
3249	318643,86	576244,30	Część 2
3250	318674,42	576248,43	Część 2
3251	318705,19	576252,58	Część 2
3252	318724,97	576249,97	Część 2
3253	318794,52	576223,68	Część 2
3254	318819,60	576214,34	Część 2
3255	318836,87	576148,71	Część 2
3256	318925,53	575979,16	Część 2
3257	319104,23	576077,97	Część 2
3258	319131,56	576032,77	Część 2
3259	319240,88	576091,64	Część 2
3260	319289,24	576047,49	Część 2
3261	319393,30	576079,02	Część 2
3262	319413,27	576049,59	Część 2
3263	319473,19	576080,07	Część 2
3264	319434,30	576172,58	Część 2
3265	319434,30	576196,76	Część 2
3266	319591,97	576183,09	Część 2
3267	319595,13	576223,03	Część 2
3268	319606,69	576248,26	Część 2
3269	319637,17	576254,57	Część 2
3270	319710,76	576253,52	Część 2
3271	319746,50	576240,90	Część 2
3272	319787,49	576210,42	Część 2
3273	319886,30	576154,71	Część 2
3274	319910,48	576198,86	Część 2
3275	319920,99	576225,14	Część 2
3276	319943,07	576272,44	Część 2
3277	319953,58	576315,54	Część 2
3278	319898,92	576374,40	Część 2
3279	319856,87	576400,68	Część 2
3280	319812,72	576416,45	Część 2
3281	319772,78	576444,83	Część 2
3282	319701,30	576472,16	Część 2
3283	319653,99	576479,52	Część 2
3284	319605,64	576485,83	Część 2
3285	319542,57	576513,16	Część 2
3286	319460,58	576525,77	Część 2
3287	319397,51	576541,54	Część 2
3288	319315,52	576554,15	Część 2
3289	319241,93	576569,92	Część 2

3290	319198,84	576574,13	Część 2
3291	319162,04	576558,36	Część 2
3292	319136,82	576541,54	Część 2
3293	319125,25	576499,49	Część 2
3294	319103,18	576496,34	Część 2
3295	319045,36	576470,06	Część 2
3296	318975,99	576465,86	Część 2
3297	318932,89	576456,39	Część 2
3298	318906,61	576445,88	Część 2
3299	318863,51	576437,47	Część 2
3300	318857,20	576538,39	Część 2
3301	318845,64	576600,41	Część 2
3302	318805,70	576618,28	Część 2
3303	318773,11	576636,15	Część 2
3304	318731,06	576641,40	Część 2
3305	318717,40	576665,58	Część 2
3306	318696,37	576679,24	Część 2
3307	318679,56	576685,55	Część 2
3308	318595,46	576679,24	Część 2
3309	318521,88	576663,48	Część 2
3310	318461,96	576649,81	Część 2
3311	318410,46	576643,50	Część 2
3312	318350,54	576625,63	Część 2
3313	318279,06	576586,74	Część 2
3314	318193,91	576538,39	Część 2
3315	318121,38	576517,36	Część 2
3316	318042,55	576499,49	Część 2
3317	317994,19	576483,73	Część 2
3318	317954,74	576469,03	Część 2
3319	317966,86	576359,69	Część 2
3320	317954,52	576343,54	Część 2
3321	317873,14	576226,21	Część 2
3322	317797,40	576179,92	Część 2
3323	317728,36	576137,73	Część 2
3324	317677,16	576094,11	Część 2
3325	317630,80	576054,60	Część 2
3326	317560,16	576134,28	Część 2
3327	317524,88	576133,39	Część 2
3328	317519,20	576155,58	Część 2
3329	317542,25	576191,45	Część 2
3330	317531,33	576295,64	Część 2
3331	317506,31	576301,38	Część 2
3332	317477,63	576288,97	Część 2
3333	317504,21	576405,96	Część 2
3334	317398,61	576501,48	Część 2

3335	317386,66	576655,33	Część 2
3336	317440,12	576702,95	Część 2
3337	317515,12	576720,47	Część 2
3338	317549,90	576785,95	Część 2
3339	317545,19	576859,36	Część 2
3340	317485,84	576865,27	Część 2
3341	317509,17	576909,22	Część 2
3342	317534,70	576957,31	Część 2
3343	317566,81	577017,82	Część 2
3344	317574,68	577076,68	Część 2
3345	317587,06	577202,32	Część 2
3346	317657,40	577161,24	Część 2
3347	317686,85	577196,51	Część 2
3348	317675,41	577268,26	Część 2
3349	317669,50	577312,35	Część 2
3350	317669,80	577357,22	Część 2
3351	317670,47	577461,03	Część 2
3352	317687,25	577491,80	Część 2
3353	317665,17	577529,64	Część 2
3354	317660,97	577596,92	Część 2
3355	317659,92	577649,48	Część 2
3356	317672,53	577675,76	Część 2
3357	317727,19	577685,22	Część 2
3358	317746,11	577637,91	Część 2
3359	317795,52	577668,40	Część 2
3360	317838,62	577687,32	Część 2
3361	317845,98	577711,49	Część 2
3362	317815,49	577766,16	Część 2
3363	317728,24	577892,30	Część 2
3364	317614,72	577880,73	Część 2
3365	317564,26	577977,44	Część 2
3366	317520,11	577998,47	Część 2
3367	317491,73	578028,95	Część 2
3368	317468,61	578075,20	Część 2
3369	317508,55	578090,97	Część 2
3370	317520,11	578139,32	Część 2
3371	317493,83	578154,04	Część 2
3372	317475,96	578177,16	Część 2
3373	317443,38	578212,90	Część 2
3374	317437,07	578241,29	Część 2
3375	317432,86	578270,72	Część 2
3376	317407,64	578318,02	Część 2
3377	317384,51	578334,84	Część 2
3378	317333,00	578380,04	Część 2
3379	317264,68	578455,73	Część 2

3380	317264,68	578515,64	Część 2
3381	317269,93	578586,07	Część 2
3382	317314,08	578614,45	Część 2
3383	317275,19	578690,14	Część 2
3384	317207,91	578799,46	Część 2
3385	317162,71	578893,01	Część 2
3386	317217,37	579070,66	Część 2
3387	317240,50	579102,20	Część 2
3388	317205,81	579160,01	Część 2
3389	317182,69	579160,01	Część 2
3390	317071,26	579112,71	Część 2
3391	317005,04	579081,17	Część 2
3392	316979,81	579090,63	Część 2
3393	316940,92	579115,86	Część 2
3394	316904,12	579130,58	Część 2
3395	316873,64	579163,16	Część 2
3396	316855,77	579194,70	Część 2
3397	316838,95	579227,29	Część 2
3398	316811,23	579228,35	Część 2
3399	316708,72	579455,55	Część 2
3400	316631,24	579423,47	Część 2
3401	316646,11	579357,73	Część 2
3402	316587,42	579335,81	Część 2
3403	316542,81	579417,21	Część 2
3404	316526,37	579446,16	Część 2
3405	316492,72	579479,81	Część 2
3406	316476,29	579504,08	Część 2
3407	316455,16	579540,86	Część 2
3408	316430,89	579568,25	Część 2
3409	316405,07	579586,25	Część 2
3410	316386,29	579637,12	Część 2
3411	316347,94	579767,03	Część 2
3412	316289,24	579969,73	Część 2
3413	316232,90	579957,20	Część 2
3414	316199,24	580023,73	Część 2
3415	316175,77	580076,16	Część 2
3416	316160,90	580136,42	Część 2
3417	316152,29	580191,20	Część 2
3418	316142,11	580274,16	Część 2
3419	316123,33	580307,03	Część 2
3420	316097,50	580337,55	Część 2
3421	316063,85	580389,99	Część 2
3422	316056,03	580422,86	Część 2
3423	316052,90	580456,51	Część 2
3424	316061,50	580480,77	Część 2

3425	316057,59	580540,25	Część 2
3426	316034,11	580581,72	Część 2
3427	316010,64	580630,25	Część 2
3428	315987,94	580740,59	Część 2
3429	315991,07	580794,59	Część 2
3430	315998,90	580837,64	Część 2
3431	316009,85	580879,90	Część 2
3432	316020,03	580911,98	Część 2
3433	316023,16	580941,72	Część 2
3434	316020,03	580976,94	Część 2
3435	316002,03	581016,07	Część 2
3436	315986,37	581097,46	Część 2
3437	315984,94	581146,33	Część 2
3438	315985,52	581146,06	Część 2
3439	315982,75	581202,86	Część 2
3440	316067,96	581304,70	Część 2
3441	316014,62	581552,69	Część 2
3442	316029,17	581567,93	Część 2
3443	316032,63	581624,74	Część 2
3444	316036,79	581667,69	Część 2
3445	316010,46	581680,15	Część 2
3446	316000,07	581686,39	Część 2
3447	315975,83	581769,52	Część 2
3448	315964,74	581808,31	Część 2
3449	315922,49	581892,82	Część 2
3450	315884,39	581989,80	Część 2
3451	315855,98	582107,57	Część 2
3452	315870,53	582147,05	Część 2
3453	315990,52	582182,35	Część 2
3454	315998,20	582221,59	Część 2
3455	315993,14	582243,34	Część 2
3456	315973,75	582259,97	Część 2
3457	315979,29	582286,98	Część 2
3458	315954,35	582308,46	Część 2
3459	315970,28	582327,16	Część 2
3460	315979,98	582363,88	Część 2
3461	315979,98	582400,59	Część 2
3462	315986,22	582416,53	Część 2
3463	315995,92	582447,01	Część 2
3464	316004,23	582477,49	Część 2
3465	316017,39	582521,82	Część 2
3466	316017,39	582554,38	Część 2
3467	316086,58	582555,22	Część 2
3468	316130,31	582601,48	Część 2
3469	316089,43	582643,74	Część 2

3470	316140,00	582667,99	Część 2
3471	316176,03	582638,20	Część 2
3472	316225,21	582668,68	Część 2
3473	316279,93	582706,78	Część 2
3474	316346,44	582733,80	Część 2
3475	316369,99	582732,41	Część 2
3476	316394,23	582731,72	Część 2
3477	316417,79	582722,71	Część 2
3478	316455,19	582706,78	Część 2
3479	316515,46	582643,74	Część 2
3480	316562,57	582586,94	Część 2
3481	316594,43	582548,14	Część 2
3482	316603,44	582546,76	Część 2
3483	316649,16	582583,47	Część 2
3484	316652,62	582629,19	Część 2
3485	316652,62	582667,99	Część 2
3486	316698,34	582696,39	Część 2
3487	316721,89	582704,70	Część 2
3488	316730,90	582694,31	Część 2
3489	316714,28	582676,99	Część 2
3490	316769,69	582616,72	Część 2
3491	316820,96	582643,74	Część 2
3492	316809,18	582669,37	Część 2
3493	316815,41	582676,99	Część 2
3494	316753,76	582784,36	Część 2
3495	316703,88	582758,73	Część 2
3496	316692,11	582766,35	Część 2
3497	316672,02	582778,13	Część 2
3498	316644,31	582793,37	Część 2
3499	316626,99	582793,37	Część 2
3500	316599,97	582829,39	Część 2
3501	316567,42	582803,07	Część 2
3502	316555,64	582812,07	Część 2
3503	316534,17	582806,53	Część 2
3504	316507,84	582828,70	Część 2
3505	316564,65	582885,50	Część 2
3506	316550,10	582897,28	Część 2
3507	316572,27	582923,60	Część 2
3508	316549,41	582952,00	Część 2
3509	316601,36	582996,34	Część 2
3510	316639,46	583039,98	Część 2
3511	316663,01	583073,92	Część 2
3512	316687,95	583111,33	Część 2
3513	316699,04	583150,12	Część 2
3514	316714,28	583190,30	Część 2

3515	316723,28	583209,70	Część 2
3516	316721,04	583217,68	Część 2
3517	316727,83	583219,27	Część 2
3518	316736,83	583278,84	Część 2
3519	316731,98	583380,67	Część 2
3520	316729,91	583449,25	Część 2
3521	316731,29	583515,06	Część 2
3522	316737,53	583603,73	Część 2
3523	316738,91	583666,77	Część 2
3524	316743,76	583707,64	Część 2
3525	316768,70	583700,71	Część 2
3526	316782,55	583788,69	Część 2
3527	316792,94	583828,17	Część 2
3528	316834,51	583823,32	Część 2
3529	316834,51	583868,35	Część 2
3530	316834,51	583901,60	Część 2
3531	316833,81	583921,00	Część 2
3532	316848,36	584018,67	Część 2
3533	316864,99	584065,78	Część 2
3534	316871,91	584103,88	Część 2
3535	316876,07	584123,97	Część 2
3536	316888,54	584158,61	Część 2
3537	316914,17	584194,63	Część 2
3538	316950,19	584250,74	Część 2
3539	316968,20	584283,99	Część 2
3540	316978,59	584315,85	Część 2
3541	316984,14	584336,64	Część 2
3542	317045,10	584371,97	Część 2
3543	317046,48	584410,07	Część 2
3544	317066,57	584423,23	Część 2
3545	317063,11	584443,32	Część 2
3546	317086,66	584455,09	Część 2
3547	317086,66	584483,50	Część 2
3548	317101,90	584497,35	Część 2
3549	317105,36	584557,62	Część 2
3550	317118,53	584568,01	Część 2
3551	317122,68	584620,66	Część 2
3552	317163,55	584644,21	Część 2
3553	317190,57	584611,65	Część 2
3554	317239,75	584580,48	Część 2
3555	317266,08	584590,17	Część 2
3556	317296,56	584565,24	Część 2
3557	317323,57	584569,39	Część 2
3558	317352,67	584581,17	Część 2
3559	317374,14	584577,01	Część 2

3560	317396,31	584553,46	Część 2
3561	317419,86	584518,13	Część 2
3562	317469,74	584491,81	Część 2
3563	317513,38	584512,59	Część 2
3564	317525,16	584488,34	Część 2
3565	317550,10	584465,48	Część 2
3566	317559,79	584465,48	Część 2
3567	317579,19	584421,15	Część 2
3568	317601,36	584433,62	Część 2
3569	317617,29	584414,22	Część 2
3570	317629,07	584417,69	Część 2
3571	317644,31	584409,37	Część 2
3572	317663,70	584438,47	Część 2
3573	317674,09	584459,25	Część 2
3574	317723,97	584424,61	Część 2
3575	317783,55	584399,67	Część 2
3576	317806,41	584373,35	Część 2
3577	317816,10	584342,18	Część 2
3578	317860,44	584365,04	Część 2
3579	317858,36	584394,83	Część 2
3580	317883,99	584402,45	Część 2
3581	317894,38	584413,53	Część 2
3582	317911,01	584437,08	Część 2
3583	317915,86	584389,28	Część 2
3584	318014,92	584433,62	Część 2
3585	318075,18	584468,95	Część 2
3586	318139,61	584502,20	Część 2
3587	318199,18	584548,61	Część 2
3588	318183,94	584568,70	Część 2
3589	318184,18	584593,93	Część 2
3590	318167,42	584606,28	Część 2
3591	318170,78	584617,19	Część 2
3592	318102,89	584689,93	Część 2
3593	318046,09	584761,97	Część 2
3594	318028,08	584767,51	Część 2
3595	317945,64	584783,45	Część 2
3596	317851,43	584804,23	Część 2
3597	317841,63	584804,35	Część 2
3598	317835,76	584808,74	Część 2
3599	318061,56	584946,66	Część 2
3600	318184,14	585021,54	Część 2
3601	318192,88	585032,51	Część 2
3602	318119,68	585038,68	Część 2
3603	318046,48	584994,59	Część 2
3604	317942,41	584924,91	Część 2

3605	317905,37	584927,56	Część 2
3606	317860,39	584934,62	Część 2
3607	317825,99	584960,19	Część 2
3608	317822,47	584914,33	Część 2
3609	317802,18	584886,11	Część 2
3610	317788,07	584825,25	Część 2
3611	317773,96	584796,15	Część 2
3612	317738,68	584759,99	Część 2
3613	317691,06	584706,19	Część 2
3614	317695,62	584702,66	Część 2
3615	317649,85	584649,06	Część 2
3616	317636,69	584655,75	Część 2
3617	317599,28	584683,46	Część 2
3618	317561,87	584722,26	Część 2
3619	317514,77	584726,41	Część 2
3620	317478,74	584740,27	Część 2
3621	317436,49	584761,05	Część 2
3622	317378,30	584795,68	Część 2
3623	317331,19	584843,48	Część 2
3624	317300,71	584885,05	Część 2
3625	317297,94	584925,92	Część 2
3626	317300,02	584995,88	Część 2
3627	317301,41	585026,36	Część 2
3628	317307,64	585061,69	Część 2
3629	317324,96	585088,71	Część 2
3630	317336,04	585117,80	Część 2
3631	317375,53	585099,10	Część 2
3632	317383,15	585145,51	Część 2
3633	317399,77	585220,33	Część 2
3634	317419,17	585272,28	Część 2
3635	317403,24	585283,37	Część 2
3636	317380,38	585297,91	Część 2
3637	317376,91	585326,31	Część 2
3638	317383,84	585367,88	Część 2
3639	317424,71	585356,10	Część 2
3640	317457,96	585426,76	Część 2
3641	317501,60	585468,32	Część 2
3642	317516,15	585563,92	Część 2
3643	317548,71	585595,09	Część 2
3644	317559,79	585614,49	Część 2
3645	317593,05	585642,20	Część 2
3646	317624,91	585671,99	Część 2
3647	317660,24	585694,85	Część 2
3648	317662,32	585758,58	Część 2
3649	317647,08	585863,87	Część 2

3650	317611,06	585949,77	Część 2
3651	317652,62	586107,71	Część 2
3652	317694,88	586270,50	Część 2
3653	317678,25	586332,16	Część 2
3654	317771,77	586370,26	Część 2
3655	317741,29	586619,64	Część 2
3656	317697,65	586927,90	Część 2
3657	317713,58	586935,52	Część 2
3658	317710,12	587013,11	Część 2
3659	317713,58	587046,36	Część 2
3660	317712,19	587244,48	Część 2
3661	317701,11	587287,43	Część 2
3662	317704,57	587325,53	Część 2
3663	317696,26	587482,78	Część 2
3664	317647,08	587480,70	Część 2
3665	317644,31	587548,59	Część 2
3666	317670,63	587653,88	Część 2
3667	317668,55	587704,45	Część 2
3668	317644,31	587777,88	Część 2
3669	317629,76	587883,18	Część 2
3670	317625,60	587958,68	Część 2
3671	317658,16	588098,61	Część 2
3672	317692,11	588237,16	Część 2
3673	317712,89	588273,88	Część 2
3674	317730,90	588325,83	Część 2
3675	317733,67	588399,95	Część 2
3676	317741,29	588501,78	Część 2
3677	317759,30	588570,36	Część 2
3678	317832,04	588694,36	Część 2
3679	317841,04	588721,38	Część 2
3680	317849,35	588813,51	Część 2
3681	317868,06	588876,55	Część 2
3682	317886,07	588914,65	Część 2
3683	317879,14	588969,37	Część 2
3684	317885,38	589001,24	Część 2
3685	317891,61	589048,35	Część 2
3686	317893,69	589073,98	Część 2
3687	317924,86	589121,08	Część 2
3688	317965,04	589190,36	Część 2
3689	317992,06	589247,85	Część 2
3690	318025,31	589257,55	Część 2
3691	318043,32	589315,74	Część 2
3692	318078,75	589323,97	Część 2
3693	318112,48	589447,66	Część 2
3694	318161,78	589599,07	Część 2

3695	318082,80	589590,06	Część 2
3696	318113,98	589689,81	Część 2
3697	318155,54	589790,95	Część 2
3698	318224,12	589936,42	Część 2
3699	318285,77	589948,89	Część 2
3700	318319,72	589905,25	Część 2
3701	318339,11	589871,31	Część 2
3702	318352,28	589816,58	Część 2
3703	318384,83	589862,30	Część 2
3704	318430,55	589932,27	Część 2
3705	318399,38	589970,37	Część 2
3706	318396,61	589982,14	Część 2
3707	318390,38	589984,22	Część 2
3708	318386,91	589992,54	Część 2
3709	318386,91	590032,02	Część 2
3710	318411,16	590032,02	Część 2
3711	318411,16	590062,50	Część 2
3712	318395,23	590063,19	Część 2
3713	318393,15	590087,44	Część 2
3714	318380,68	590083,98	Część 2
3715	318387,61	590145,63	Część 2
3716	318467,96	590162,25	Część 2
3717	318470,04	590199,66	Część 2
3718	318494,29	590205,20	Część 2
3719	318496,36	590243,30	Część 2
3720	318492,90	590264,78	Część 2
3721	318562,87	590304,26	Część 2
3722	318567,04	590379,35	Część 2
3723	318497,45	590429,27	Część 2
3724	318498,11	590453,74	Część 2
3725	318506,71	590467,63	Część 2
3726	318512,66	590480,20	Część 2
3727	318522,59	590488,80	Część 2
3728	318531,85	590490,79	Część 2
3729	318621,97	590419,15	Część 2
3730	318636,31	590473,09	Część 2
3731	318653,06	590528,44	Część 2
3732	318592,62	590564,12	Część 2
3733	318604,27	590599,80	Część 2
3734	318618,11	590634,03	Część 2
3735	318634,85	590668,26	Część 2
3736	318664,80	590629,03	Część 2
3737	318659,61	590607,09	Część 2
3738	318669,81	590569,22	Część 2
3739	318691,66	590551,01	Część 2

3740	318728,80	590536,45	Część 2
3741	318747,00	590535,72	Część 2
3742	318768,11	590564,09	Część 2
3743	318773,91	590556,56	Część 2
3744	318825,86	590572,49	Część 2
3745	318855,65	590597,43	Część 2
3746	318881,28	590632,07	Część 2
3747	318873,66	590666,01	Część 2
3748	318862,58	590679,17	Część 2
3749	318918,69	590747,75	Część 2
3750	318990,73	590819,11	Część 2
3751	319039,92	590878,68	Część 2
3752	319069,01	590886,30	Część 2
3753	319106,42	590828,11	Część 2
3754	319150,06	590776,16	Część 2
3755	319167,38	590779,62	Część 2
3756	319170,15	590787,24	Część 2
3757	319269,90	590862,05	Część 2
3758	319247,73	590904,31	Część 2
3759	319303,15	590939,64	Część 2
3760	319330,17	590961,11	Część 2
3761	319349,57	590989,52	Część 2
3762	319378,66	590938,25	Część 2
3763	319508,89	591024,15	Część 2
3764	319467,33	591143,30	Część 2
3765	319477,72	591152,31	Część 2
3766	319488,11	591180,71	Część 2
3767	319496,42	591197,33	Część 2
3768	319510,97	591199,41	Część 2
3769	319546,30	591208,42	Część 2
3770	319552,54	591202,88	Część 2
3771	319562,23	591146,77	Część 2
3772	319577,47	591069,18	Część 2
3773	319587,17	591017,92	Część 2
3774	319592,71	590972,20	Część 2
3775	319583,02	590948,64	Część 2
3776	319559,46	590941,72	Część 2
3777	319578,86	590898,77	Część 2
3778	319587,17	590869,67	Część 2
3779	319592,02	590853,05	Część 2
3780	319612,80	590798,32	Część 2
3781	319639,13	590739,44	Część 2
3782	319660,60	590695,11	Część 2
3783	319684,15	590651,46	Część 2
3784	319713,94	590609,21	Część 2

3785	319725,72	590576,65	Część 2
3786	319725,72	590555,87	Część 2
3787	319724,33	590519,85	Część 2
3788	319724,33	590484,52	Część 2
3789	319732,65	590445,72	Część 2
3790	319745,11	590429,79	Część 2
3791	319753,43	590422,86	Część 2
3792	319774,90	590382,69	Część 2
3793	319788,06	590347,36	Część 2
3794	319799,15	590302,33	Część 2
3795	319799,84	590265,61	Część 2
3796	319794,30	590181,10	Część 2
3797	319793,61	590149,24	Część 2
3798	319788,76	590113,21	Część 2
3799	319788,76	590103,52	Część 2
3800	319785,29	590084,12	Część 2
3801	319768,67	590059,18	Część 2
3802	319767,97	590044,63	Część 2
3803	319788,76	590019,00	Część 2
3804	319776,29	589999,61	Część 2
3805	319790,83	589970,51	Część 2
3806	319789,45	589858,29	Część 2
3807	319795,68	589838,20	Część 2
3808	319808,85	589819,50	Część 2
3809	319824,09	589773,08	Część 2
3810	319848,33	589716,28	Część 2
3811	319808,85	589700,35	Część 2
3812	319812,31	589684,42	Część 2
3813	319823,39	589640,77	Część 2
3814	319835,17	589553,49	Część 2
3815	319848,33	589480,06	Część 2
3816	319903,75	589486,99	Część 2
3817	319912,06	589411,48	Część 2
3818	319923,15	589347,06	Część 2
3819	319961,94	589360,22	Część 2
3820	319972,66	589352,47	Część 2
3821	319974,51	589353,86	Część 2
3822	319985,01	589376,78	Część 2
3823	319987,87	589367,23	Część 2
3824	320006,96	589352,91	Część 2
3825	320024,15	589337,64	Część 2
3826	320048,97	589309,00	Część 2
3827	320091,93	589329,04	Część 2
3828	320139,66	589272,72	Część 2
3829	320102,43	589250,76	Część 2

3830	320142,52	589201,12	Część 2
3831	320189,30	589146,71	Część 2
3832	320210,30	589108,52	Część 2
3833	320237,03	589066,52	Część 2
3834	320251,35	589037,88	Część 2
3835	320267,58	589018,79	Część 2
3836	320293,36	588990,15	Część 2
3837	320305,77	588973,92	Część 2
3838	320311,49	588955,78	Część 2
3839	320319,13	588932,87	Część 2
3840	320319,63	588931,91	Część 2
3841	320328,37	588919,82	Część 2
3842	320291,99	588610,26	Część 2
3843	320276,78	588427,03	Część 2
3844	320306,54	588429,02	Część 2
3845	320268,84	588325,83	Część 2
3846	320236,43	588231,24	Część 2
3847	320360,12	588243,15	Część 2
3848	320455,86	587868,03	Część 2
3849	320484,47	587761,60	Część 2
3850	320516,89	587536,05	Część 2
3851	320606,18	587610,13	Część 2
3852	320657,98	587426,80	Część 2
3853	320747,07	587173,57	Część 2
3854	320820,50	586942,72	Część 2
3855	320868,63	586851,78	Część 2
3856	320880,69	586764,12	Część 2
3857	320947,50	586562,38	Część 2
3858	321098,31	586114,57	Część 2
3859	321103,60	586006,09	Część 2
3860	321149,90	585771,27	Część 2
3861	321181,65	585719,02	Część 2
3862	321212,08	585711,74	Część 2
3863	321242,51	585701,82	Część 2
3864	321261,69	585652,87	Część 2
3865	321238,54	585584,08	Część 2
3866	321215,92	585536,63	Część 2
3867	321233,00	585345,90	Część 2
3868	321233,25	585248,06	Część 2
3869	321313,95	585050,28	Część 2
3870	321437,64	584877,64	Część 2
3871	321560,36	584657,01	Część 2
3872	321597,05	584587,26	Część 2
3873	321610,94	584560,14	Część 2
3874	321586,47	584150,03	Część 2

3875	321533,55	584104,39	Część 2
3876	321601,68	584082,56	Część 2
3877	321634,09	584078,60	Część 2
3878	321671,79	584072,64	Część 2
3879	321687,01	584071,98	Część 2
3880	321734,15	584090,04	Część 2
3881	321759,11	584109,02	Część 2
3882	321805,41	584130,85	Część 2
3883	321799,49	584186,49	Część 2
3884	321786,23	584206,26	Część 2
3885	321776,97	584267,11	Część 2
3886	321772,51	584349,42	Część 2
3887	321796,15	584383,53	Część 2
3888	321918,52	584491,35	Część 2
3889	321943,65	584460,92	Część 2
3890	321970,77	584464,89	Część 2
3891	322010,46	584480,10	Część 2
3892	322119,60	584341,20	Część 2
3893	322126,88	584306,80	Część 2
3894	322140,11	584288,94	Część 2
3895	322156,64	584277,70	Część 2
3896	322194,35	584216,84	Część 2
3897	322231,85	584222,47	Część 2
3898	322270,31	584152,88	Część 2
3899	322199,64	584097,12	Część 2
3900	322241,31	584015,10	Część 2
3901	322268,43	583949,61	Część 2
3902	322288,28	583923,81	Część 2
3903	322341,85	583882,80	Część 2
3904	322347,81	583854,36	Część 2
3905	322382,20	583786,23	Część 2
3906	322435,78	583680,40	Część 2
3907	322450,33	583643,36	Część 2
3908	322486,71	583585,81	Część 2
3909	322547,57	583524,29	Część 2
3910	322576,01	583448,89	Część 2
3911	322591,89	583410,52	Część 2
3912	322601,81	583341,73	Część 2
3913	322624,96	583287,49	Część 2
3914	322674,57	583318,58	Część 2
3915	322733,44	583240,53	Część 2
3916	322790,32	583233,91	Część 2
3917	322830,67	583212,74	Część 2
3918	322874,33	583212,74	Część 2
3919	322935,84	583190,26	Część 2

3920	322995,38	583155,20	Część 2
3921	323044,99	583126,09	Część 2
3922	323072,77	583124,11	Część 2
3923	323095,92	583124,11	Część 2
3924	323120,39	583128,08	Część 2
3925	323152,14	583142,63	Część 2
3926	323173,31	583155,20	Część 2
3927	323204,68	583181,03	Część 2
3928	323248,78	583159,36	Część 2
3929	323285,76	583119,48	Część 2
3930	323287,74	583099,64	Część 2
3931	323297,66	583079,13	Część 2
3932	323321,48	583050,03	Część 2
3933	323341,32	582995,79	Część 2
3934	323361,82	582960,07	Część 2
3935	323408,13	582919,72	Część 2
3936	323433,26	582915,09	Część 2
3937	323454,43	582880,69	Część 2
3938	323474,93	582864,16	Część 2
3939	323474,93	582841,00	Część 2
3940	323577,64	582867,48	Część 2
3941	323724,01	582736,34	Część 2
3942	323778,52	582659,27	Część 2
3943	323840,55	582501,38	Część 2
3944	323932,00	582466,62	Część 2
3945	324041,14	582357,48	Część 2
3946	324088,66	582290,86	Część 2
3947	324123,16	582159,70	Część 2
3948	323949,86	582110,75	Część 2
3949	323971,69	582066,44	Część 2
3950	323970,25	582033,34	Część 2
3951	323945,89	581979,12	Część 2
3952	323930,02	581940,10	Część 2
3953	323797,73	581856,09	Część 2
3954	323759,72	581894,25	Część 2
3955	323603,92	581780,02	Część 2
3956	323585,40	581758,86	Część 2
3957	323624,23	581722,51	Część 2
3958	323665,61	581690,00	Część 2
3959	323700,49	581676,17	Część 2
3960	323739,26	581664,36	Część 2
3961	323783,84	581709,25	Część 2
3962	323838,08	581705,94	Część 2
3963	323887,68	581690,73	Część 2
3964	324072,23	581823,02	Część 2

3965	324133,09	581864,69	Część 2
3966	324149,62	581799,87	Część 2
3967	324219,74	581480,38	Część 2
3968	324218,41	581428,13	Część 2
3969	324211,14	581376,53	Część 2
3970	324241,57	581225,06	Część 2
3971	324249,36	581176,96	Część 2
3972	324289,85	581100,04	Część 2
3973	324293,16	581090,12	Część 2
3974	324243,55	581068,29	Część 2
3975	324214,45	581037,20	Część 2
3976	324193,94	581018,02	Część 2
3977	324174,10	580998,84	Część 2
3978	324061,65	580862,58	Część 2
3979	324028,58	580767,99	Część 2
3980	324042,44	580723,61	Część 2
3981	324030,56	580670,76	Część 2
3982	324033,21	580622,47	Część 2
3983	324045,77	580577,49	Część 2
3984	324096,71	580497,45	Część 2
3985	324140,36	580429,32	Część 2
3986	324184,02	580372,44	Część 2
3987	324221,06	580303,65	Część 2
3988	324248,18	580252,71	Część 2
3989	324268,02	580216,33	Część 2
3990	324288,53	580144,89	Część 2
3991	324316,97	580102,56	Część 2
3992	324353,35	580021,86	Część 2
3993	324370,55	579998,05	Część 2
3994	324378,49	579978,21	Część 2
3995	324385,10	579939,84	Część 2
3996	324404,28	579888,91	Część 2
3997	324426,77	579832,02	Część 2
3998	324469,77	579765,88	Część 2
3999	324495,57	579734,79	Część 2
4000	324530,62	579684,52	Część 2
4001	324564,36	579651,45	Część 2
4002	324598,09	579567,44	Część 2
4003	324639,10	579489,39	Część 2
4004	324663,65	579454,99	Część 2
4005	324741,63	579368,34	Część 2
4006	324700,62	579321,38	Część 2
4007	324908,98	578997,26	Część 2
4008	324937,42	579005,86	Część 2
4009	324962,56	578964,85	Część 2

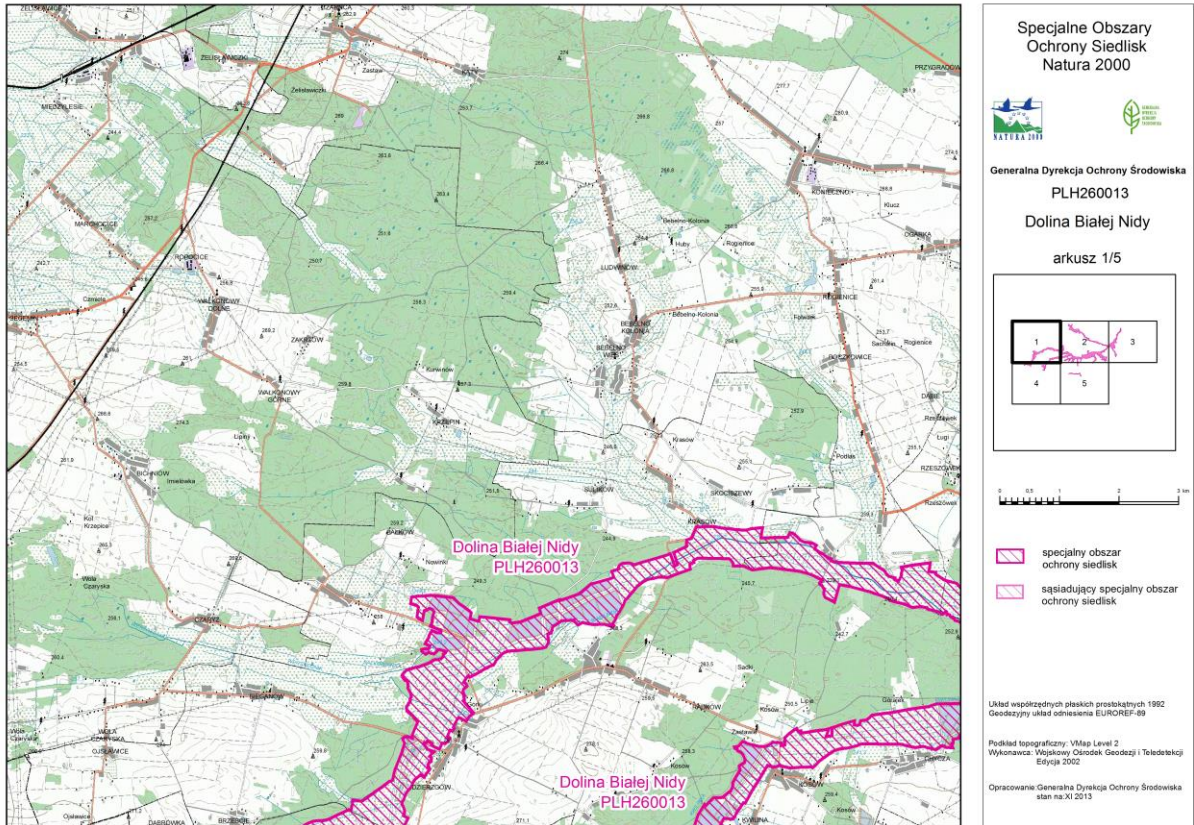
4010	325032,67	578804,78	Część 2
4011	325078,31	578657,93	Część 2
4012	325097,49	578606,34	Część 2
4013	325049,87	578588,48	Część 2
4014	325055,16	578536,89	Część 2
4015	325006,21	578516,38	Część 2
4016	325077,06	578338,77	Część 2
4017	325106,75	578348,37	Część 2
4018	325158,35	578172,42	Część 2
4019	325168,27	578114,88	Część 2
4020	325202,67	578124,14	Część 2
4021	325246,98	578392,03	Część 2
4022	326062,56	578646,03	Część 2
4023	326090,35	578657,93	Część 2
4024	326083,07	578552,76	Część 2
4025	326090,88	578430,43	Część 2
4026	326103,57	578391,37	Część 2
4027	326135,99	578282,22	Część 2
4028	326182,29	578128,10	Część 2
4029	326212,72	578103,63	Część 2
4030	326229,25	578065,93	Część 2
4031	326245,79	577980,60	Część 2
4032	326495,16	578042,11	Część 2
4033	326744,53	578107,60	Część 2
4034	326785,54	577997,14	Część 2
4035	326810,68	578020,29	Część 2
4036	326839,12	578059,97	Część 2
4037	326904,58	578166,58	Część 2
4038	326856,98	578282,14	Część 2
4039	326755,43	578337,90	Część 2
4040	326724,22	578397,09	Część 2
4041	326711,79	578421,43	Część 2
4042	326671,90	578472,35	Część 2
4043	326629,49	578579,24	Część 2
4044	326583,28	578575,42	Część 2
4045	326553,37	578605,69	Część 2
4046	326513,26	578644,79	Część 2
4047	326504,87	578634,71	Część 2
4048	326413,64	578744,27	Część 2
4049	326386,54	578819,34	Część 2
4050	326374,63	578836,61	Część 2
4051	326340,65	578797,17	Część 2
4052	326325,83	578811,20	Część 2
4053	326311,34	578800,01	Część 2
4054	326277,39	578834,96	Część 2

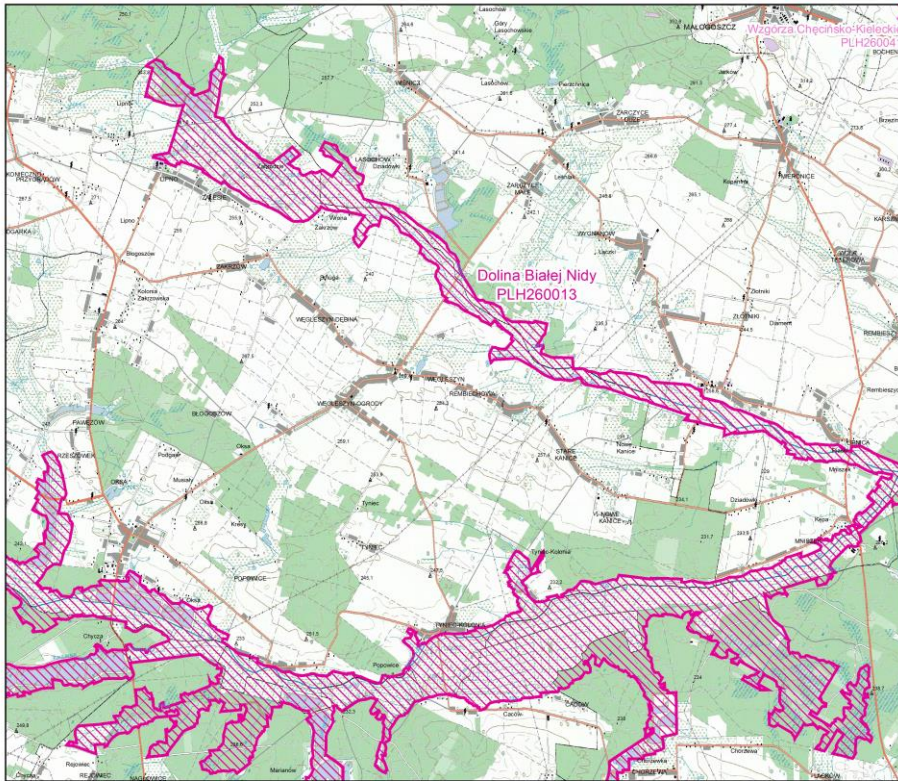
4055	326267,90	578861,00	Część 2
4056	326347,19	579082,69	Część 2
4057	326374,31	579115,17	Część 2
4058	326443,48	579124,44	Część 2
4059	326497,65	579118,65	Część 2
4060	326498,81	579119,57	Część 2
4061	326517,47	579134,35	Część 2
4062	326577,32	579140,37	Część 2
4063	326646,23	579139,70	Część 2
4064	326674,69	579147,08	Część 2
4065	326683,72	579157,72	Część 2
4066	326739,50	579223,42	Część 2
4067	326758,63	579231,17	Część 2
4068	326803,44	579234,76	Część 2

4069	326831,15	579251,62	Część 2
4070	326832,06	579252,54	Część 2
4071	326867,05	579273,84	Część 2
4072	326895,53	579282,35	Część 2
4073	326949,58	579288,97	Część 2
4074	326913,20	579343,21	Część 2
4075	326817,29	579352,47	Część 2
4076	326805,37	579354,14	Część 2
4077	326767,02	579358,42	Część 2
4078	326715,48	579366,79	Część 2
4079	326653,25	579343,87	Część 2
4080	326630,76	579396,78	Część 2
4081	326528,23	579328,65	Część 2
4082	326419,09	579304,84	Część 2



Załącznik Nr 2 do Zarządzenia Regionalnego Dyrektora Ochrony Środowiska w Kielcach z dnia..... 2024 r. w sprawie ustanowienia planu zadań ochronnych dla obszaru Natura 2000 Dolina Białej Nidy PLH260013

MAPA OBSZARU NATURA 2000

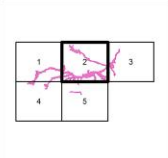







Specjalne Obszary
Ochrony Siedlisk
Natura 2000

Generalna Dyrekcja Ochrony Środowiska
PLH260013
Dolina Białej Nidy
arkusz 2/5

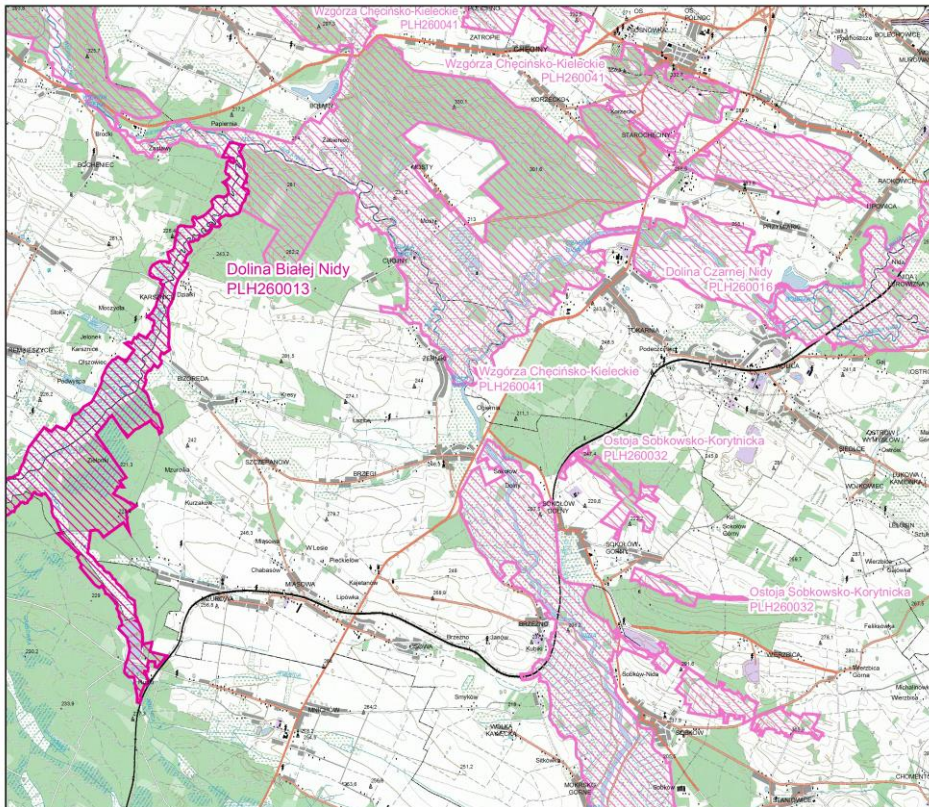



 specjalny obszar ochrony siedlisk
 sąsiadujący specjalny obszar ochrony siedlisk

Układ współrzędnych płaskich prostokątnych 1992
 Geodezyjny układ odniesienia EUREF-EPN

Podkład topograficzny: VMap Level 2
 Wykonawca: Wojewódzki Ośrodek Geodezji i Teledetekcji
 Edycja 2002

Opracowanie: Generalna Dyrekcja Ochrony Środowiska
 stem na 30.10.2013.



Specjalne Obszary
Ochrony Siedlisk
Natura 2000

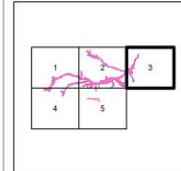


Generalna Dyrekcja Ochrony Środowiska

PLH260013

Dolina Białej Nidy

arkusz 3/5



- specjalny obszar ochrony siedlisk
- sąsiadujący specjalny obszar ochrony siedlisk

Układ współrzędnych płaskich prostokątnych 1992

Geodezyjny układ odniesienia EUROREF-89

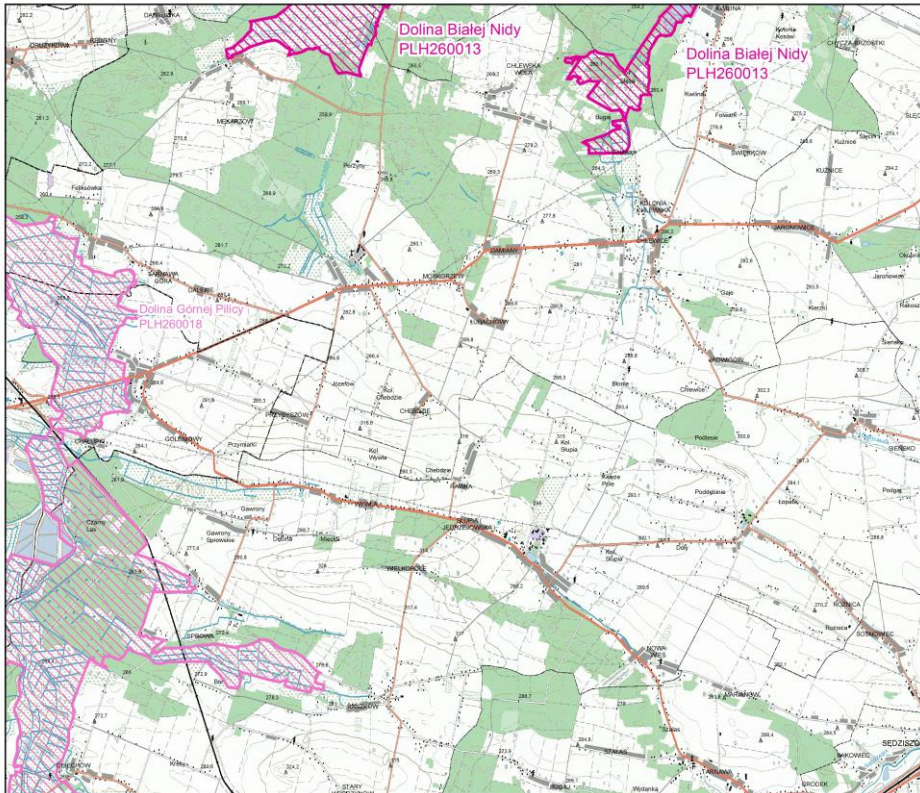
Podkład topograficzny: VMap Level 2

Wykonawca: Wojskowy Ośrodek Geodezji i Teledetekcji

Edycja 2002

Opracowanie: Generalna Dyrekcja Ochrony Środowiska

stan na XI 2013



Specjalne Obszary
Ochrony Siedlisk
Natura 2000

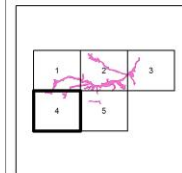


Generalna Dyrekcja Ochrony Środowiska

PLH260013

Dolina Białej Nidy

arkusz 4/5



- specjalny obszar ochrony siedlisk
- sąsiadujący specjalny obszar ochrony siedlisk

Układ współrzędnych płaskich prostokątnych 1992

Geodezyjny układ odniesienia EUROREF-89

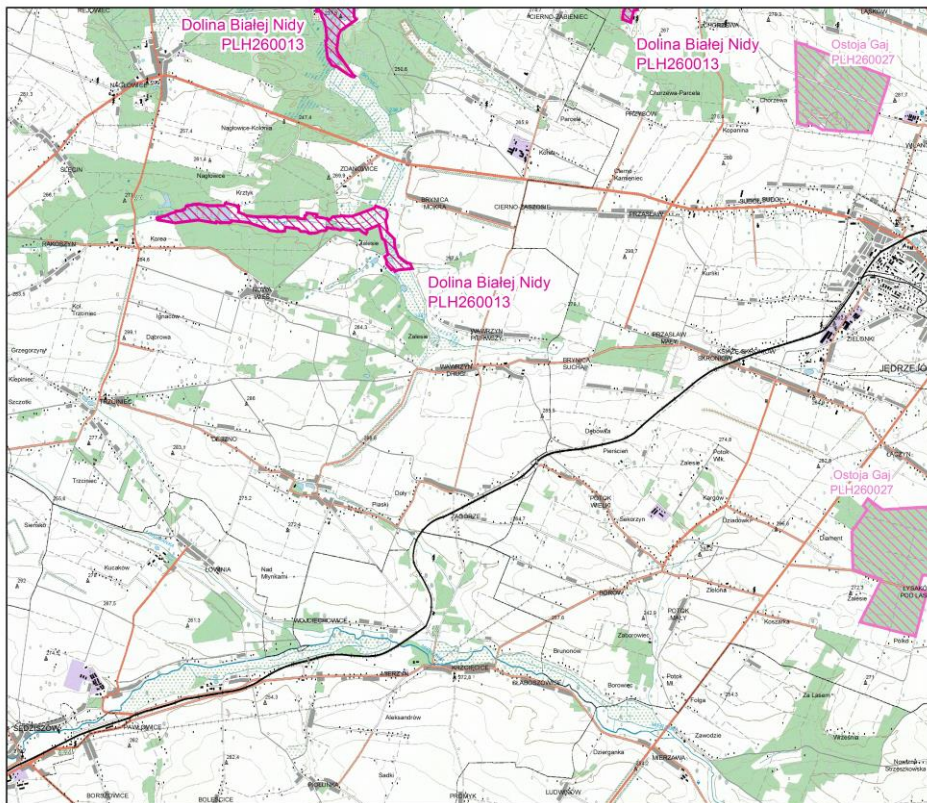
Podkład topograficzny: VMap Level 2

Wykonawca: Wojskowy Ośrodek Geodezji i Teledetekcji



Edycja 2002

Opracowanie: Generalna Dyrekcja Ochrony Środowiska

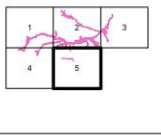
stan na XI 2013




Specialne Obszary
Ochrony Siedlisk
Natura 2000


 

Generalna Dyrekcja Ochrony Środowiska
PLH260013
Dolina Białej Nidy
arkusz 5/5



0 0,5 1 2 3 km

 specjalny obszar
ochrony siedlisk

 sąsiadujący specjalny obszar
ochrony siedlisk

Układ współrzędnych płaskich prostokątnych 1992
Geodezyjny układ odniesienia EUREF-89

Podkład topograficzny: VMap Level 2
Wykonawca: Wojskowy Centralny Ośrodek Geodezji i Teledetekcji
Edycja 2002

Opracowanie: Generalna Dyrekcja Ochrony Środowiska
stan na: XI 2013

Załącznik Nr 3 do Zarządzenia Regionalnego Dyrektora Ochrony Środowiska w Kielcach z dnia..... 2024 r. w sprawie ustanowienia planu zadań ochronnych dla obszaru Natura 2000 Dolina Białej Nidy PLH260013

**IDENTYFIKACJA ISTNIEJĄCYCH I POTENCJALNYCH ZAGROŻEŃ DLA
ZACHOWANIA WŁAŚCIWEGO STANU OCHRONY PRZEDMIOTÓW OCHRONY
W OBSZARZE NATURA 2000**

L.p.	Przedmiot ochrony	Zagrożenia		Opis zagrożenia
		Istniejące	Potencjalne	
Siedliska przyrodnicze				
1.	2330 Wydmy śródlądowe z murawami napiaskowymi (<i>Corynephorus Agrostis</i>)	U Nieznane zagrożenie lub nacisk.	U Nieznane zagrożenie lub nacisk.	Weryfikacja występowania siedliska przyrodniczego w obszarze, w związku z planowaną zmianą statusu ochronnego.
2.	3130 Brzegi lub osuszane dna zbiorników wodnych ze zbiorowiskami z <i>Littorelletea</i> , <i>IsoëtoNanojuncetea</i>	U Nieznane zagrożenie lub nacisk.	U Nieznane zagrożenie lub nacisk.	Weryfikacja występowania siedliska przyrodniczego w obszarze, w związku z planowaną zmianą statusu ochronnego.
3.	3150 Starorzecza i naturalne eutroficzne zbiorniki wodne ze zbiorowiskami z <i>Nympheion</i> , <i>Potamion</i>	H01 Zanieczyszczenie wód powierzchniowych (limnicznych, lądowych, morskich i słonawych) K02.03 Eutrofizacja (naturalna)	J02.01 Zasypywanie terenu, melioracje i osuszanie – ogólnie J02.05 Modyfikowanie funkcjonowania wód – ogólnie K02.02 Nagromadzenie materii organicznej	<u>Zagrożenia istniejące:</u> H01 – zanieczyszczenia mają wpływ na barwę i przezroczystość wód, co prowadzi do zmian w strukturze roślinności – wypieranie gatunków preferujących wody czyste, masowe powstają gatunki znoszące zanieczyszczenia wód. K.02.03 - dopływ dużych ilości pierwiastków biogenych: azotu i fosforu prowadzi do masowych zakwitów fitoplanktonu. Zakwity te zmniejszają przezroczystość wody i eliminują roślinność zanurzoną. <u>Zagrożenia potencjalne:</u> J02.01 – zagrożenie zdefiniowano jako potencjalne. Wszelkie zmiany hydrologiczne, osuszanie, zasypywanie terenu mogą bezpośrednio lub pośrednio wpływać negatywnie na stan zachowania siedliska przyrodniczego. J02.05 – potencjalne zagrożenie wiąże się z zmianami gospodarowania wodami, zmianą reżimu hydrologicznego Białej Nidy. Zagrożenie związane z pogorszeniem struktury i funkcji siedliska przyrodniczego na skutek

				<p>zaburzeń hydrologicznych (intensywny drenaż, odwodnienie i osuszenie obszaru).</p> <p>K02.02 - nagromadzenie materii organicznej może powodować wypływanie zbiornika i zmniejszenie powierzchni.</p>
4.	<p>3260 Nizinne i podgórskie rzeki ze zbiorowiskami włosieniczników <i>Ranunculus fluitantis</i></p>	<p>D01.02 Drogi, autostrady E01.03 Odpady, ścieki J02 Spowodowane przez człowieka zmiany stosunków wodnych I01 Obce gatunki inwazyjne M01.02 Susze i zmniejszenie opadów</p>	<p>J02.02 Usuwanie osadów (mułu)</p>	<p><u>Zagrożenia istniejące:</u> D01.02 Drogi, autostrady - rzekę przecina lokalna droga. Ruch drogowy i inne aktywności związane z jej obecnością (m.in. zaśmiecanie rzeki) są źródłem zanieczyszczeń wprowadzanych do wód. Obecność drogi wpływa na wartość wskaźnika przekształcenia siedliska. E01.03 Odpady, ścieki - pozostawianie odpadów w korycie rzeki (opony, butelki szklane). Odpady są źródłem zanieczyszczeń wprowadzanych do wód. Obecność odpadów wpływa na wartość wskaźnika przekształcenia siedliska. J02 Spowodowane przez człowieka zmiany stosunków wodnych - wprowadzanie do strumienia obcych wód rowem melioracyjnym powoduje zamulenie części koryta. Skutkiem tego jest brak roślinności związanej z dnem. I01 Obce gatunki inwazyjne - ekspansja moczarki kanadyjskiej <i>Elodea canadensis</i>. Poprzez oddziaływania konkurencyjne moczarka negatywnie wpływa na zbiorowiska włosieniczników powodując spadek ich pokrycia w rzece. M01.02 Susze i zmniejszenie opadów - susze przyczyniają się do obniżenia poziomu wody w rzece i sprzyjają zarastaniu koryta przez roślinność szuwarową, która stanowi konkurencję dla zbiorowisk włosieniczników</p> <p><u>Zagrożenia potencjalne:</u> J02.02 Usuwanie osadów (mułu) - zagrożeniem są działania na kolejnych stanowiskach związane z utrzymaniem cieków: mechaniczne usuwanie mułu i roślinności z rzeki, także powyżej odcinka znajdującego się w obszarze Natura 2000. Ingerencja może spowodować</p>

				zniszczenie roślinności typowej dla siedliska
5.	6120 *Cieplolubne Śródładowe murawy napiaskowe (<i>Koelerion glaucae</i>)	U Nieznane zagrożenie lub nacisk.	U Nieznane zagrożenie lub nacisk.	Weryfikacja występowania siedliska przyrodniczego w obszarze, w związku z planowaną zmianą statusu ochronnego
6.	6230 Bogate florystycznie górskie i niżowe murawy bliźniczkowe (<i>Nardion</i> – płaty bogate florystycznie)	F03.01 Polowanie G05.07 Niewłaściwie realizowane działania ochronne lub ich brak K02.01 Zmiana składu gatunkowego (sukcesja) I01 Obce gatunki inwazyjne I02 Problematiczne gatunki rodzime	B01.01 Zalesianie terenów otwartych (drzewa rodzime) A02.01 Intensyfikacja rolnictwa	<u>Zagrożenia istniejące:</u> F03.01 - siedlisko wykształcone na polanie, na obrzeżu której jest ambona. Na polanie wykładana jest zanęta dla zwierzyny łownej. Powoduje to eutrofizację i zmianę składu gatunkowego siedliska. G05.07 - brak działań ochronnych w postaci wypasu lub koszenia na całości lub części powierzchni siedliska prowadzi do sukcesji wtórnej i jego zaniku. K02.01 - w siedlisku zauważalna jest sukcesja wtórna – wkraczanie krzewów i podrostu drzew. I01 - W siedlisku występują konyza kanadyjska <i>Conyza canadensis</i> i czeremcha amerykańska <i>Padus serotina</i> – niekorzystny wpływ na różnorodność siedliska. I02 - W siedlisku występują gatunki ekspansywne, w szczególności trawy takie jak: mietlica pospolita <i>Agrostis capillaris</i> , kostrzewa czerwona <i>Festuca rubra</i> , śmiełek darniowy <i>Deschampsia caespitosa</i> i trzcinnik piaskowy <i>Calamagrostis epigejos</i> . Niekorzystnie wpływają na strukturę i różnorodność gatunkową siedliska. <u>Zagrożenia potencjalne:</u> B01.01 - potencjalnym zagrożeniem dla siedliska jest zalesienie polany, na której występuje A02.01 - w przypadku intensyfikacji rolnictwa (częstsze koszenie, nawożenie, wapnowanie) dochodzi do pogorszenia stanu siedliska, a nawet jego przemiany w inne zbiorowiska i zaniku
7.	6410 Zmiennowilgotne łąki trzęślicowe (<i>Molinion</i>)	G05.07 Niewłaściwie realizowane działania ochronne lub ich brak I02 Problematiczne gatunki rodzime J03.01 Zmniejszenie lub utrata określonych cech siedliska	A03.03 Zaniechanie/brak koszenia A04.03 Zrzucenie pasterstwa, brak wypasu J02.01 Zasypywanie terenu, melioracje i osuszanie - ogólnie K02.01 Zmiana składu gatunkowego (sukcesja) K02.02 Nagromadzenie	<u>Zagrożenia istniejące:</u> G05.07 – niewłaściwe, zbyt intensywne koszenie wpływa na pogorszenie struktury i funkcji siedliska. Zaleca się koszenie raz w roku. I02 - wkraczanie gatunków ekspansywnych roślin zielnych (m.in. śmiełka darniowego <i>Deschampsia caespitosa</i> , pokrzywy

			materii organicznej	<p>zwyczajnej <i>Urtica dioica</i>). Ekspansja gatunków rodzimych prowadzi do ujednoczenia składu gatunkowego płatów siedliska.</p> <p>J03.01 – zaburzony skład gatunkowy (dominacja traw, niski udział gatunków charakterystycznych) prowadzi do ujednoczenia gatunkowego.</p> <p><u>Zagrożenia potencjalne:</u></p> <p>A03.03 zarzucenie brak koszenia może spowodować rozpoczęcie procesu sukcesji w kierunku zarośli, co doprowadzi do zmiany i zubożenia składu gatunkowego.</p> <p>A04.03 zarzucenie pasterstwa, brak wypasu może spowodować rozpoczęcie procesu sukcesji w kierunku zarośli, co doprowadzi do ubożenia składu gatunkowego.</p> <p>J02.01 Zagrożenie związane z pogorszeniem struktury i funkcji siedliska przyrodniczego - fitocenozy te są wrażliwe na zmiany stosunków wodnych, szczególnie na osuszenie i zwiększenie ruchu wody w glebie. Potencjalnym zagrożeniem byłoby pogłębienie przyległych rowów i odwodnienie terenu.</p> <p>K02.01 porzucenie tradycyjnego sposobu użytkowania może powodować zarastanie krzewami lub dominację ekspansywnych gatunków. Wiąże się to z zanikaniem licznych gatunków charakterystycznych oraz zaburzeniem struktury zbiorowisk i ich przekształcaniem w inne typy zbiorowisk.</p> <p>K02.02 nagromadzenie materii organicznej (wojłoku) może skutkować zmianą warunków siedliskowych.</p>
8.	6430 Ziolorośla górskie (<i>Adenostylin alliariae</i>) i ziolorośla nadrzeczne (<i>Convolvulentalia sepium</i>)	U Nieznane zagrożenie lub nacisk.	U Nieznane zagrożenie lub nacisk.	Weryfikacja występowania siedliska przyrodniczego w obszarze, w związku z planowaną zmianą statusu ochronnego.
9.	6510 Niżowe i górskie świeże łąki użytkowane ekstensywnie (<i>Arrhenatherion elatiori</i>)	J03.01 Zmniejszenie lub utrata określonych cech siedliska I02. Problematiczne gatunki rodzime K02.02 Nagromadzenie materii organicznej	A03.03 Zaniechanie/brak koszenia A04.03 Zarzucenie pasterstwa, brak wypasu K02.01 Zmiana składu gatunkowego (sukcesja)	<u>Zagrożenia istniejące:</u> J03.01 - zagrożenie związane z bardzo niskim udziałem gatunków charakterystycznych fitocenozy reprezentujących siedlisko przyrodnicze w obszarze. Ponadto małe zróżnicowanie gatunkowe

		A02 Zmiana sposobu uprawy		<p>przy znacznej dominacji traw na płacie. Mała powierzchnia płatu siedliska. Wyżej wymienione czynniki mogą doprowadzić do utraty cech siedliska</p> <p>K02.02 – na wskazanych stanowiskach, ze względu na niezbiernie wojłoku lokalnie zalega nadmierna warstwa martwej materii organicznej utrudniającej rozwój właściwej dla siedliska roślinności.</p> <p>A02 - łąka podsiewana życią trwałą <i>Lolium perenne</i>.</p> <p>I02 Ekspansja gatunków rodzimych prowadzi do ujednoczenia gatunkowego płatów siedliska. Z gatunków ekspansywnych obserwowano śmiółka darniowego <i>Deschampsia caespitosa</i>,</p> <p><u>Zagrożenia potencjalne:</u></p> <p>A03.03 - zaprzestanie użytkowania kośnego, przy jednoczesnym braku innych form użytkowania (wypas) może powodować przekształcenie składu gatunkowego i struktury siedliska. Długotrwały brak koszenia przejawia się opanowywaniem siedliska przez krzewy i drzewa.</p> <p>A04.03 - zaprzestanie wypasu, przy jednoczesnym braku innych form użytkowania (koszenie) może powodować przekształcenie składu gatunkowego i struktury siedliska, z czasem stopniowo wkraczają drzewa i krzewy.</p> <p>K02.01 - na powierzchniach wyłączonych z gospodarowania może dochodzić do ustępowanie gatunków związanych z danym siedliskiem na rzecz ekspansywnych gatunków charakteryzujących kolejne etapy sukcesji.</p>
10	9170 Grąd środkowoeuropejski i subkontynentalny (<i>Galio-Carpinetum</i> , <i>Tilio-Carpinetum</i>)	U Nieznane zagrożenie lub nacisk.	U Nieznane zagrożenie lub nacisk.	Weryfikacja występowania siedliska przyrodniczego w obszarze, w związku z planowaną zmianą statusu ochronnego
11	7140 Torfowiska przejściowe i trzęsawiska (przeważnie z roślinnością z	I02. Problematyczne gatunki rodzime J03.01 Zmniejszenie lub utrata określonych cech siedliska	J02.01 Zasypywanie terenu, melioracje i osuszanie – ogólnie	<u>Zagrożenia istniejące:</u> I02 – obecność gatunku ekspansywnego trzciny pospolitej <i>Pbragmites australis</i> . Gatunki ekspansywne wypierają gatunki

	<i>Scheuchzerio-Caricetea</i>)	K02.01 Zmiana składu gatunkowego (sukcesja)		<p>charakterystyczne dla siedliska.</p> <p>J03.01 – zła struktura i pokrycie gatunkowe mchów prowadzi do utraty cech siedliska.</p> <p>K02.01 – w wyniku obniżenia się poziomu wód gruntowych i przesuszenia podłoża uruchomiony zostanie proces wtórnej sukcesji i stopniowe zarośnięcie przez drzewa i krzewy.</p> <p><u>Zagrożenia potencjalne:</u></p> <p>J02.01 – wszelkie zmiany w systemie hydrologicznym w obrębie dolin rzecznych powodujące obniżenie się poziomu wód gruntowych, brak zalewów oraz zmianę przepływów mogą bezpośrednio lub pośrednio wpływać negatywnie na stan zachowania siedlisk przyrodniczych</p>
12.	*91D0 Bory i lasy bagienne (<i>Vaccinio uliginosi-Betuletum pubescentis</i> , <i>Vaccinio uliginosi-Pinetum</i> , <i>Pino mugo-Sphagnetum</i> , <i>Sphagno girgensohnii-Piceetum</i> i brzozowo-sosnowe bagienne lasy borealne)	<p>I02. Problematyczne gatunki rodzime</p> <p>J03.01 Zmniejszenie lub utrata określonych cech siedliska</p>	<p>J02.01 Zasypywanie terenu, melioracje i osuszanie – ogólnie</p> <p>K02.01 Zmiana składu gatunkowego (sukcesja)</p>	<p><u>Zagrożenia istniejące:</u></p> <p>I02 – z gatunków ekspansywnych obserwowano trzęślicę modrą <i>Molinia caerulea</i>. Gatunki ekspansywne wypierają gatunki charakterystyczne dla siedliska.</p> <p>J03.01 – niskie pokrycie powierzchni płatu przez mchy i torfowce prowadzi do utraty cech siedliska.</p> <p><u>Zagrożenia potencjalne:</u></p> <p>J02.01 – wszelkie zmiany w systemie hydrologicznym w obrębie doliny rzecznych powodujące obniżenie się poziomu wód gruntowych, brak zalewów oraz zmianę przepływów mogą bezpośrednio lub pośrednio wpływać negatywnie na stan zachowania siedliska.</p> <p>K02.01 – w wyniku obniżenia się poziomu wód gruntowych i przesuszenia podłoża może zostać uruchomiony proces wtórnej sukcesji, który w przypadku siedliska 91D0 doprowadzi do stopniowego przekształcania w wilgotne bory trzęślicowe.</p>
13.	*91E0 Łęgi wierzbowe, topolowe, olszowe i jesionowe (<i>Salicetum albo-fragilis</i> , <i>Populetum albae</i> , <i>Almenion glutinoso-</i>	<p>B02.04 Usuwanie martwych i umierających drzew</p> <p>H05.01 Odpadki i odpady stałe</p> <p>I02 Problematyczne</p>	X Brak zagrożeń i nacisków	<p><u>Zagrożenia istniejące:</u></p> <p>B02.04 – zbyt małe zasoby martwej materii organicznej oraz grubowymiarowego martwego drewna stojącego i leżącego, a w konsekwencji deficyt roślin i</p>

	<i>incanae</i> , olsy źródłiskowe)	gatunki rodzime J03.01 Zmniejszenie lub utrata określonych cech siedliska		zwierząt związanych z mikrobiotopami starych i martwych drzew, a także rozkładającego się drewna prowadzą do utraty cech siedliska i obniżenie jego oceny ogólnej. H05.01 – obserwowano miejscami pozostawione śmieci. Zaśmiecanie siedliska prowadzi do utraty cech siedliska, stwarza zagrożenie dla siedliska i obniża jego ocenę. I02 – z gatunków ekspansywnych stwierdzono malinę <i>Rubus idaeus</i> , turzycę błotną <i>Carex acutiformis</i> . Obecność gatunków ekspansywnych może ograniczać występowanie innych gatunków w runie. J03.01 – niski udział gatunków charakterystycznych, zaburzony skład gatunkowy runa doprowadza do utraty cech siedliska. <u>Zagrożenia potencjalne:</u> X Brak zagrożeń i nacisków
14.	91T0 Sosnowy bór chrobotkowy (<i>Cladonia Pinetum</i> i chrobotkowa postać <i>Peucedano-Pinetum</i>)	U Nieznane zagrożenie lub nacisk.	U Nieznane zagrożenie lub nacisk.	Weryfikacja występowania siedliska przyrodniczego w obszarze, w związku z planowaną zmianą statusu ochronnego
Gatunki zwierząt				
1.	1188 Kumak nizinny <i>Bombina bombina</i>	D01.02 Drogi, autostrady F01.01 Intensywna hodowla ryb, intensyfikacja K03.04 Drapieżnictwo K02.01 Zmiany składu gatunkowego (sukcesja) K01.02 Zamulenie F02.03 Wędkarstwo	J03.01 Zmniejszenie lub utrata określonych cech siedliska	<u>Zagrożenia istniejące:</u> D01.02 Ruch kołowy powoduje dużą śmiertelność płazów (spowodowaną przez rozjeżdżanie), szczególnie podczas migracji wiosennych do zbiornika oraz migracji jesiennych osobników dorosłych i młodocianych do miejsc zimowania; F01.01 – hodowane ryby stanowią zagrożenie drapieżnictwem, szczególnie wyjadają jaja (ryby drapieżne i roślinożerne) i polują na kijanki (ryby drapieżne). Możliwe jest zjedanie osobników młodocianych i sporadycznie dorosłych. Ponadto zmiany zbiorników wodnych związane z różnymi etapami hodowli ryb mogą spowodować pogarszanie stanu siedliska płazów, w tym likwidacja zbiorników w wyniku wysuszenia; K03.04 – drapieżnictwo ze strony larw bezkręgowców zmniejsza

				<p>liczebność kijanek kumaków, ryby drapieżne redukują liczebności wszystkich stadiów rozwojowych kumaków (szczególnie kijanek), a ryby niedrapieżne mogą zmniejszać liczby rozwijających się jaj.</p> <p>K02.01 – wypływanie i nadmierne zacienienie zbiorników wodnych, w wyniku zarastania roślinnością nadbrzeżną, negatywnie wpływa na przebywanie i rozród kumaków, które preferują dobrze nasłonecznione i ciepłe zbiorniki o głębokości 0,5-1,5 metra;</p> <p>K01.02 – zamulenie powoduje zmniejszenie głębokości wody poniżej 50 cm i w konsekwencji utratę właściwych miejsc do rozrodu;</p> <p>F02.03 – łowiący w pobliżu miejsc rozrodu wędkarze, niepokoją godujące osobniki, co może skutkować wyborem gorszych miejsc do rozrodu lub nawet całkowitym zaprzestaniem godów w zbiorniku</p> <p><u>Zagrożenia potencjalne:</u></p> <p>J03.01 – zmniejszenie ilości szuwaru poniżej 25% oraz jego nierównomierne rozmieszczenie na powierzchni zbiornika, podobnie jak zbyt mała ilość roślin pływających i zanurzonych oraz brak pływających i zanurzonych oraz brak pływających i zanurzonych oraz brak pływających i zanurzonych wpływa na godowanie kumaków, składanie jaj, ich rozwój, a także na obecność kryjówek dla osobników dorosłych i kijanek.</p>
2.	1337 Bóbr europejski <i>Castor fiber</i>	U Nieznane zagrożenie lub nacisk.	U Nieznane zagrożenie lub nacisk.	Zagrożenia zostaną określone po uzupełnieniu stanu wiedzy nt. występowania gatunku w obszarze.
3.	1355 Wydra <i>Lutra lutra</i>	U Nieznane zagrożenie lub nacisk.	U Nieznane zagrożenie lub nacisk.	Zagrożenia zostaną określone po uzupełnieniu stanu wiedzy nt. występowania gatunku w obszarze.
4.	1060 Czerwończyk nieparek <i>Lyscaena dispar</i>	A03.01 Intensywne koszenie lub intensyfikacja A04.03 Zarzucenie pasterstwa, brak wypasu K02.01 Zmiana składu gatunkowego (sukcesja)	B01 Zalesianie terenów otwartych J02.01 Zasypywanie terenu, melioracje i osuszanie – ogólnie	<p><u>Zagrożenia istniejące:</u></p> <p>A03.01, A04.03, K02.01</p> <p>Najważniejszym zagrożeniem dla gatunku jest odchodzenie od tradycyjnej, ekstensywnej gospodarki łąkarskiej, powodujące uruchomienie procesu zarastania lub dominację gatunków ekspansywnych.</p> <p><u>Zagrożenia potencjalne:</u></p>

				<p>B01 – możliwe do wystąpienia w przyszłości zagrożenie związane ze zmianą sposobu gospodarowania siedlisk gatunku i zalesiania terenów otwartych.</p> <p>J02.01 – osuszanie terenów powoduje zmiany gatunkowe w siedlisku, w tym wypieranie roślin żywicielskich.</p>
5.	<p>4038 Czerwończyk fioletek <i>Lycena belle</i></p>	<p>A03.01 Intensywne koszenie lub intensyfikacja A04.03 Zarzucenie pasterstwa, brak wypasu K02.01 Zmiana składu gatunkowego (sukcesja)</p>	<p>B01 Zalesianie terenów otwartych J02.01 Zasypywanie terenu, melioracje i osuszanie – ogólnie</p>	<p><u>Zagrożenia istniejące:</u> A03.01, A04.03, K02.01 Najważniejszym zagrożeniem dla gatunku jest odchodzenie od tradycyjnej, ekstensywnej gospodarki łąkarskiej, powodujące uruchomienie procesu zarastania lub dominację gatunków ekspansywnych, np. śmiałka darniowego <i>Deschampsia cespitosa</i>.</p> <p><u>Zagrożenia potencjalne:</u> B01 – możliwe do wystąpienia w przyszłości zagrożenie związane ze zmianą sposobu gospodarowania siedlisk gatunku i zalesiania terenów otwartych. J02.01 – osuszanie terenów powoduje zmiany gatunkowe w siedlisku, w tym wypieranie roślin żywicielskich.</p>
6.	<p>6177 Modraszek telejus <i>Phengaris teleius</i></p>	<p>A03.01. Intensywne koszenie lub intensyfikacja, A03.03 Zaniechanie /brak koszenia A04.01 Wypas intensywny J02.01 Zasypywanie terenu, melioracje i osuszanie – ogólnie K02.01 Zmiany składu gatunkowego (sukcesja)</p>	<p>B01 Zalesianie terenów otwartych</p>	<p><u>Zagrożenia istniejące:</u> A03.01– nieodpowiednio prowadzone zabiegi koszenia (zbyt duża częstotliwość prowadzonych prac, zbyt wczesny ich termin, niewłaściwa metoda). Skutkuje to wycofywaniem się gatunków roślin odpowiednich dla motyli. A04.01 - intensywny wypas doprowadza do karłowacenia roślin i przekształcenia siedlisk w ubogie murawy. Skutkuje to wycofywaniem się gatunków roślin odpowiednich dla motyli. A03.03 – płaty nieużytkowane/ nie koszone charakteryzują się dużym udziałem gatunków ekspansywnych i niewielkim udziałem rośliny żywicielskiej (krwiściągę lekarskiego <i>Sanguisorba officinalis</i>). Zaniechanie użytkowania w perspektywie czasu może doprowadzić do przekształcenia łąk w inne typy zbiorowisk roślinnych, a tym samym doprowadzić do wyeliminowania siedlisk gatunku w</p>

				<p>obszarze.</p> <p>J02.01 - osuszanie terenów powoduje zmiany gatunkowe w siedlisku i wypieranie gatunków roślin żywicielskich.</p> <p>K02.01 – ekspansywne gatunki roślin zielnych, które zwiększają swój udział w zbiorowiskach łąkowych, eliminują jednocześnie zasoby rośliny żywicielskiej – krwiściagu lekarskiego <i>Sanguisorba officinalis</i>. W perspektywie czasu może doprowadzić to do przekształcenia łąk w inne typy zbiorowisk roślinnych, a tym samym doprowadzić do wyeliminowania siedlisk gatunku w obszarze.</p> <p><u>Zagrożenia potencjalne:</u></p> <p>B01 możliwe do wystąpienia w przyszłości zagrożenie związane ze zmianą sposobu gospodarowania siedlisk gatunku i zalesiania terenów otwartych. Zmiana sposobu użytkowania gruntów może doprowadzić do trwałego zaniku roślin żywicielskich, a tym samym do trwałego zaniku siedliska gatunku w obszarze.</p>
7.	1166 Traszka grzebieniasta <i>Triturus cristatus</i>	U Nieznane zagrożenie lub nacisk.	U Nieznane zagrożenie lub nacisk.	Weryfikacja występowania gatunku w obszarze, w związku z planowaną zmianą statusu ochronnego
8.	1032 Skójka gruboskorupowa <i>Unio crassus</i>	U Nieznane zagrożenie lub nacisk.	U Nieznane zagrożenie lub nacisk.	Zagrożenia zostaną określone po uzupełnieniu stanu wiedzy nt. występowania gatunku w obszarze.
9.	1014 Poczwarówka zwężona <i>Vertigo angustior</i>	<p>A03.03 Zaniechanie/brak koszenia</p> <p>K02 Ewolucja biocenotyczna, sukcesja</p> <p>A03.01 Intensywne koszenie lub intensyfikacja</p> <p>I01 Udział gatunków inwazyjnych</p> <p>A11 Inne rodzaje praktyk rolniczych, nie wymienione powyżej</p> <p>C01.04.01 Kopalnie odkrywkowe</p> <p>B01 Zalesianie terenów otwartych</p>	<p>J02.01 Zasypywanie terenu, melioracje i osuszanie – ogólnie</p> <p>J02.05.04 Zbiorniki wodne</p> <p>B01 Zalesianie terenów otwartych</p>	<p><u>Zagrożenia istniejące:</u></p> <p>A03.03 Obecnie siedlisko optymalne dla gatunku, jednak dalszy brak koszenia skutkuje sukcesją drzew i krzewów</p> <p>K02 Spowoduje to nadmierne zacienienie siedliska, zmiany składu gatunkowego i struktury roślinności na nieodpowiednie dla gatunku i zanik jego siedlisk.</p> <p>A03.01 Siedlisko w dwóch płatach rozdzielonych jest intensywnie koszoną łąką. Zbyt częste koszenie powoduje zmniejszenie miąższości i przesuszenie warstwy ściółki, którą zasiedlają poczwarówki.</p> <p>I01 Miejscami pojawiają się kępy nawłoci. Nadmierne zacienienie siedliska, zmiany składu</p>

				<p>gatunkowego i struktury roślinności na nieodpowiednie dla gatunku prowadzą do zaniku jego siedlisk.</p> <p>A11 Na koszonych fragmentach pozostawiana niezebrana biomasa, co sprzyja eutrofizacji siedliska. Eutrofizacja powoduje ekspansję roślin azotolubnych i niekorzystne dla gatunku zmiany struktury siedliska.</p> <p>C01.04.01 Na części siedliska wydobywany jest torf, składowany na sąsiednich działkach, także w obrębie stanowiska. Wydobywanie i składowanie torfu powodują bezpośrednie zniszczenie siedlisk gatunku.</p> <p>B01 Fragment siedliska został w przeszłości zalesiony. Zalesianie, tak jak zarastanie łąk w wyniku naturalnej sukcesji, powoduje zmiany składu gatunkowego i struktury roślinności na niekorzystne dla gatunku i zanik jego siedlisk. Ponadto często wiąże się z bezpośrednim niszczeniem siedlisk gatunku (wyorywanie bruzd) i celowym odwadnianiem terenu.</p> <p><u>Zagrożenia potencjalne:</u> Potencjalnym zagrożeniem byłoby pogłębienie przyległych rowów i odwodnienie terenu (J02.01). Odwodnienie terenu spowodowałoby nadmierne przesuszenie gruntu i zmiany roślinności na nieodpowiednią dla gatunku, a w konsekwencji zanik jego siedlisk.</p> <p>J02.05.04 Potencjalnym zagrożeniem byłoby pogłębienie przyległych rowów i odwodnienie terenu oraz zajęcie siedliska pod budowę stawów</p> <p>B01 Zalesianie, tak jak zarastanie łąk w wyniku naturalnej sukcesji, powoduje zmiany składu gatunkowego i struktury roślinności na niekorzystne dla gatunku i zanik jego siedlisk. Ponadto często wiąże się z bezpośrednim niszczeniem siedlisk gatunku (wyorywanie bruzd) i celowym odwadnianiem terenu.</p>
10.	1016 Poczwarówka jajowata <i>Vertigo moulinsiana</i>	K02 Ewolucja biocenotyczna, sukcesja H05.01 Odpadki i odpady	J02.01 Zasypanywanie terenu, melioracje i osuszanie - ogólnie	<u>Zagrożenia istniejące:</u> K02 W dłuższej perspektywie, szczególnie jeśli doszłoby do

		<p>stałe</p> <p>A11 Inne rodzaje praktyk rolniczych, nie wymienione powyżej</p>	<p>J02.10 Gospodarka roślinnością wodną i przybrzeżną na potrzeby odwodnienia</p> <p>J02.05.04 Zbiorniki wodne</p> <p>I01 Udział gatunków inwazyjnych</p>	<p>zaburzenia stosunków wodnych, zagrożeniem jest sukcesja w kierunku zbiorowisk leśnych. Nadmierne zacinienie siedliska powoduje zanik roślinności szuwarowej, w której przebywają poczwarówki.</p> <p>H05.01 Siedlisko zanieczyszczone odpadami z gospodarstw domowych i rolnych, co powoduje eutrofizację siedlisk i sukcesję zadrzewień K02.</p> <p>A11 Niewielkie fragmenty siedliska gatunku koszone z pozostawieniem niezbranej biomasy.</p> <p><u>Zagrożenia potencjalne:</u></p> <p>J02.01 Potencjalnym zagrożeniem może być odwodnienie terenu,</p> <p>J02.10 usuwanie roślinności szuwarowej na brzegach ciek</p> <p>J02.05.04 czy tworzenie w miejscu siedlisk gatunku stawów rybnych. Odwodnienie terenu spowodowałoby nadmierne przesuszenie gruntu i zmiany roślinności na nieodpowiednią dla gatunku, a więc zanik jego siedlisk. Zajęcie terenu pod budowę stawów oznaczałoby bezpośrednią likwidację siedliska gatunku. Wykaszanie brzegów ciek, w tym usuwanie roślinności szuwarowej, w której przebywają poczwarówki, ograniczyłoby powierzchnię siedlisk gatunku.</p> <p>I01 W pasie przyległym do drogi bardzo liczna populacja obcego gatunku ślimaka <i>Monacha sp.</i> – nie wiadomo, w jaki sposób może w przyszłości oddziaływać na chronione gatunki poczwarówek.</p>
--	--	--	--	---

Symbol (*) przy siedlisku przyrodniczym oznacza siedlisko priorytetowe

Załącznik Nr 4 do Zarządzenia Regionalnego Dyrektora Ochrony Środowiska w Kielcach z dnia..... 2024 r. w sprawie ustanowienia planu zadań ochronnych dla obszaru Natura 2000 Dolina Białej Nidy PLH260013

Cele działań ochronnych

L.p.	Siedlisko przyrodnicze lub gatunek	Parametr/wskaźnik stanu ochrony	Cele ochrony
Siedliska przyrodnicze			
1.	2330 Wydmy śródlądowe z murawami napiaskowymi (<i>Corynephorus Agrostis</i>)	Nie określa się. Weryfikacja występowania siedliska przyrodniczego w obszarze, w związku z planowaną zmianą statusu ochronnego.	
2.	3130 Brzegi lub osuszone dna zbiorników wodnych ze zbiorowiskami z <i>Littorelletea</i> , <i>Isoëto-Nanojuncetea</i>	Nie określa się. Weryfikacja występowania siedliska przyrodniczego w obszarze, w obszarze, w związku z planowaną zmianą statusu ochronnego.	
3.	3150 Starorzecza i naturalne eutroficzne zbiorniki wodne ze zbiorowiskami z <i>Nympheion</i> , <i>Potamion</i>	Powierzchnia siedliska	Utrzymanie siedliska na powierzchni 1,35 ha z uwzględnieniem procesów naturalnych
		Charakterystyczna kombinacja zbiorowisk w obrębie transektu	Utrzymanie aktualnej oceny FV na 6 stanowiskach <i>Duża różnorodność fitocenotyczna zbiorowisk, obecne nymfeidy i elodeidy. pleustofity drobne, obecne lub nie (jeśli obecne to w starorzeczach: poniżej 50% pokrycia powierzchni)</i> Utrzymanie aktualnej oceny U1 na 1 stanowisku <i>Brak nymfeidów lub elodeidów lub obecne obie grupy, ale wówczas w zbiorowiskach elodeidów obecność rogatka sztywnego Cerratophyllum demersum więcej niż 25%. Pleustofity obecne lub nie (jeśli obecne to w starorzeczach: poniżej 50% pokrycia powierzchni)</i>
		Gatunki wskazujące na degenerację siedliska	Utrzymanie aktualnej oceny FV na 7 stanowiskach <i>Brak gatunków obcych i inwazyjnych (dopuszcza się obecność moczarki kanadyjskiej Elodea canadensis)</i>
		Barwa wody	Utrzymanie aktualnej oceny FV na 6 stanowiskach <i>Słabo zielona, słabo przezroczysta, brązomawo-przezroczysta</i> Utrzymanie aktualnej oceny U1 na 1 stanowisku <i>Wyraźne zielone zabarwienie</i>
		Konduktywność	Utrzymanie aktualnej oceny FV na 5 stanowiskach

		(przewodnictwo elektrolityczne)	<wartość niższa lub równa $600\mu S\ cm^{-1}$ Utrzymanie aktualnej oceny U2 na 1 stanowisku > $900\ \mu S\ cm^{-1}$; brak realnej możliwości wpływu na poprawę wskaźnika
		Przezroczystość wody	Utrzymanie aktualnej oceny FV na 2 stanowiskach Utrzymanie aktualnej oceny U1 na 5 stanowiskach
		Plankton: Zooplankton	Utrzymanie aktualnej oceny FV na 6 stanowiskach Utrzymanie aktualnej oceny U1 na 1 stanowisku
4.	3260 Nizinne i podgórskie rzeki ze zbiorowiskami włosieniczników (<i>Ranunculion fluitantis</i>)	Powierzchnia siedliska	Utrzymanie siedliska na powierzchni 0,2 ha z uwzględnieniem naturalnych procesów
		Gatunki charakterystyczne - włosieniczniki	Utrzymanie aktualnej oceny FV na 1 stanowisku <i>Pokrycie transektu włosienicznikami (z wyjątkiem krążkolistnego) co najmniej 2</i> Utrzymanie aktualnej oceny U1 na 1 stanowisku <i>Pokrycie transektu włosienicznikami (z wyjątkiem krążkolistnego) na 1)</i>
		Gatunki charakterystyczne - inne	Utrzymanie aktualnej oceny FV na 2 stanowiskach <i>Obecność co najmniej 2 gatunków charakterystycznych</i>
		Materiał dna koryta	Utrzymanie aktualnej oceny FV na 2 stanowiskach <i>Co najmniej 20% gruboziarnistego materiału dna (kamienie, kamyki/ żwir, narzut kamienny) oraz maksymalnie 20% mułu</i>
		Ocena stanu ekologicznego	Utrzymanie aktualnej oceny U1 na 2 stanowiskach <i>Umiarkowany stan ekologiczny (III klasa)</i>
		Pokrycie transektu przez moczarkę kanadyjską	Utrzymanie aktualnej oceny FV na 1 stanowisku <i>Pokrycie równe 0-2 (skala MMOP)</i> Utrzymanie aktualnej oceny U1 na 1 stanowisku <i>Pokrycie równe 3-5 (skala MMOP)</i>
		Przepływy	Utrzymanie aktualnej oceny FV na 2 stanowiskach <i>Ponijżej 40% szybkich typów przepływu (kąpiel, rwący, wartki)</i>
		Spiętrzenie wód rzeki	Utrzymanie aktualnej oceny U1 na 2 stanowiskach <i>Tak-ponijżej 33% długości odcinka rzeki</i>
		Wskaźnik naturalności	Utrzymanie aktualnej oceny FV na 1

		siedliska	<p>stanowisku <i>Wartość wskaźnika HQA większa lub równa 50</i></p> <p>Utrzymanie aktualnej oceny U1 na 1 stanowisku <i>Wartość wskaźnika HQA między 30 a 50</i></p>
		Wskaźnik przekształcenia siedliska	<p>Utrzymanie aktualnej oceny FV na 1 stanowisku <i>Wartość wskaźnika HMS większa lub równa 20</i></p> <p>Utrzymanie aktualnej oceny U1 na 1 stanowisku <i>Wartość wskaźnika HMS między 20 a 30</i></p>
		Naturalne elementy morfologiczne	<p>Utrzymanie aktualnej oceny FV na 1 stanowisku <i>Obecność co najmniej 3 naturalnych elementów morfologicznych</i></p> <p>Utrzymanie aktualnej oceny U1 na 1 stanowisku <i>Obecność 1-2 naturalnych elementów morfologicznych</i></p>
		Gatunki inwazyjne	<p>Utrzymanie aktualnej oceny FV na 2 stanowiskach <i>Obecność 1-2 gatunków inwazyjnych (z których żaden nie jest liczny <33%)</i></p>
		Ścieki	<p>Utrzymanie aktualnej oceny FV na 2 stanowiskach <i>Nie</i></p>
		Zacienienie rzeki	<p>Utrzymanie aktualnej oceny FV na 1 stanowisku <i>Maksymalnie 50% stopień zacienienia koryta rzeki</i></p> <p>Poprawa aktualnej oceny z U2 do U1 na 1 stanowisku <i>50-80% stopień zacienienia koryta rzeki</i></p>
		Powierzchnia siedliska na stanowisku	<p>Utrzymanie aktualnej oceny FV na 1 stanowisku <i>Pokrycie chronionymi gatunkami włośniczników co najmniej 3 w skali MMOR</i></p> <p>Utrzymanie aktualnej oceny U1 na 1 stanowisku <i>Pokrycie chronionymi gatunkami włośniczników na 1 lub 2 w skali MMOR</i></p>
4.	*6120 Ciepłolubne murawy napiaskowe (<i>Koelerion glaucae</i>)	Nie określa się. Weryfikacja występowania siedliska przyrodniczego w obszarze, w związku z planowaną zmianą statusu ochronnego.	
5.	*6230 Bogate florystycznie górskie i niżowe murawy	Powierzchnia siedliska	Utrzymanie siedliska na powierzchni 11,27 ha z uwzględnieniem

bliźniczkowe (<i>Nardetalia</i> – płaty bogate florystycznie)		naturalnych procesów
	Gatunki charakterystyczne	<p>Utrzymanie aktualnej oceny FV na 1 stanowisku <i>>6 gatunków charakterystycznych i wyróżniających</i></p> <p>Utrzymanie aktualnej oceny U1 na 7 stanowiskach <i>4-6 gatunków charakterystycznych i wyróżniających</i></p> <p>Utrzymanie aktualnej oceny U2 na 6 stanowiskach <i><4 gatunków charakterystycznych i wyróżniających; brak możliwości poprawy</i></p>
	Gatunki dominujące	<p>Utrzymanie aktualnej oceny FV na 1 stanowisku <i>Procent pokrycia bliźniczki psiej trawki <i>Nardus stricta</i> w transekcji >50% lub współpanują gatunki charakterystyczne i wyróżniające dla rzędu <i>Nardetalia</i>;</i></p> <p>Utrzymanie aktualnej oceny U1 na 2 stanowiskach <i>Procent pokrycia bliźniczki psiej trawki <i>Nardus stricta</i> w transekcji 30-50%; lub obecne 1-2 gatunki o pokryciu >25%</i></p> <p>Utrzymanie aktualnej oceny U2 na 11 stanowiskach <i>Procent pokrycia bliźniczki psiej trawki <i>Nardus stricta</i> w transekcji <30%; lub więcej niż 2 gatunki osiągają pokrycie >25%; brak realnej możliwości wpływu na poprawę wskaźnika.</i></p>
	Bogactwo gatunkowe	<p>Utrzymanie aktualnej oceny U1 na 13 stanowiskach <i>10-25 gatunków/25m²</i></p> <p>Utrzymanie aktualnej oceny U2 na 1 stanowisku <i>< 10 gatunków/25m²; brak realnej możliwości wpływu na poprawę wskaźnika.</i></p>
	Obce gatunki inwazyjne	<p>Utrzymanie aktualnej oceny FV na 10 stanowiskach <i>Brak</i></p> <p>Utrzymanie aktualnej oceny U1 na 4 stanowiskach <i>Pokrycie gatunkami inwazyjnymi do 10% powierzchni siedliska</i></p>
	Rodzime gatunki ekspansywne roślin zielnych	<p>Utrzymanie aktualnej oceny FV na 1 stanowisku <i>Łączne pokrycie gatunków ekspansywnych <20%</i></p>

			<p>Utrzymanie aktualnej oceny U1 na 1 stanowisku oraz poprawa z U2 do U1 na 12 stanowiskach</p> <p><i>Obecne gatunki ekspansywne o pokryciu 20-30%</i></p>
		Ekspansja krzewów i podrostu drzew	<p>Utrzymanie aktualnej oceny FV na 14 stanowiskach</p> <p><i>Pokrycie warstwy B w transekcje <10-25%</i></p>
		Eutrofizacja	<p>Utrzymanie aktualnej oceny FV na 13 stanowiskach</p> <p><i>Brak oznak. Ewentualną przyczyną wzrostu żywności siedliska jest wyłącznie naturalna sukcesja a pokrycie gatunków nitrofilnych nieznaczne</i></p> <p>Utrzymanie aktualnej oceny U1 na 1 stanowisku</p> <p><i>Obecne gatunki nitrofilne, lecz ich pokrycie <10%</i></p>
		Struktura przestrzenna płatów siedliska	<p>Utrzymanie aktualnej oceny FV na 7 stanowiskach</p> <p><i>Platy siedliska zwarte i rozległe, albo siedlisko z natury drobnopowierzchniowe, lecz wielkość płatów stabilna</i></p> <p>Utrzymanie aktualnej oceny U1 na 5 stanowiskach</p> <p><i>Stan pośredni</i></p> <p>Utrzymanie aktualnej oceny U2 na 2 stanowiskach</p> <p><i>Skrajnie małe (poniżej 1 a) i izolowane platy; brak realnej możliwości wpływu na poprawę wskaźnika.</i></p>
6.	6410 Zmiennowilgotne łąki trzęślicowe (<i>Molinion</i>)	Powierzchnia siedliska	Utrzymanie siedliska na powierzchni 8 ha z uwzględnieniem naturalnych procesów
		Procent powierzchni zajęty przez siedlisko w transekcje	<p>Utrzymanie oceny FV wskaźnika na 5 stanowiskach</p> <p><i>Procent powierzchni zajęty przez siedlisko w transekcje 80% i więcej</i></p> <p>Utrzymanie oceny U1 na 2 stanowiskach</p> <p><i>Procent powierzchni zajęty przez siedlisko w transekcje 50 - 80%</i></p>
		Struktura przestrzenna płatów siedliska	<p>Utrzymanie oceny FV na 3 stanowiskach</p> <p><i>Brak fragmentacji lub fragmentacja nieznaczna, wyjątek stanowi sytuacja, gdy łąki trzęślicowe w obrębie transektu zajmują niewielką powierzchnię i ich fragmentacja wynika z mozaikowości warunków edaficznych</i></p> <p>Utrzymanie oceny U1 na 4</p>

		stanowiskach <i>Średni stopień fragmentacji</i>
	Gatunki typowe	<p>Utrzymanie oceny FV na 2 stanowiskach <i>Liczne gatunki charakterystyczne (≥ 5) i wyróżniające (≥ 3) dla związku Molinion</i></p> <p>Utrzymanie oceny U1 na 3 stanowiskach <i>Średnioliczne gatunki charakterystyczne (3-5) i obecne gatunki wyróżniające dla związku Molinion</i></p> <p>Utrzymanie oceny U2 na 2 stanowiskach <i>Nieliczne gatunki charakterystyczne ≤ 2 i wyróżniające dla związku Molinion; brak realnej możliwości wpływu na poprawę wskaźnika.</i></p>
	Gatunki dominujące	<p>Utrzymanie oceny FV na 4 stanowiskach <i>Brak gatunków o pokryciu powyżej 50%, współpanują gatunki łąkowe, charakterystyczne dla klasy Molinion-Arrhenatheretea, w tym przede wszystkim gatunki typowe dla siedliska</i></p> <p>Utrzymanie oceny U1 na 2 stanowiskach <i>Obecne gatunki dominujące (pokrycie powyżej 50%) dominują gatunki łąkowe charakterystyczne dla klasy Molinion-Arrhenatheretea</i></p> <p>Utrzymanie oceny U2 na 1 stanowisku <i>Wśród dominantów (pokrycie powyżej 50%) obecne gatunki ekspansywne lub ekologicznie obce dla siedliska; brak realnej możliwości wpływu na poprawę wskaźnika.</i></p>
	Obce gatunki inwazyjne	<p>Utrzymanie oceny FV na 5 stanowiskach oraz poprawa z U1 do FV na 2 stanowiskach <i>Brak obcych gatunków inwazyjnych</i></p>
	Gatunki ekspansywne roślin zielnych	<p>Utrzymanie oceny FV na 1 stanowisku oraz poprawa z U1 do FV na 6 stanowiskach <i>Brak lub gatunki ekspansywne o niewielkim pokryciu (<10%)</i></p>
	Ekspansja krzewów i podrostu drzew	<p>Utrzymanie oceny FV na 3 stanowiskach oraz poprawa z U1 do FV na 1 stanowisku i z U2 do FV na 3 stanowiskach <i>Łączne pokrycie w transekcji <5%</i></p>
	Wojłok (martwa materia	Utrzymanie oceny FV na 2

		organiczna)	stanowiskach <i>Średnia <2 cm</i> Poprawa oceny z U2 do U1 na 5 stanowiskach <i>2,5-6 cm</i>
7.	6430 Ziolorośla górskie (<i>Adenostylion alliariae</i>) i ziolorośla nadrzeczne (<i>Convolvuletalia sepium</i>)	Nie określa się. Weryfikacja występowania siedliska przyrodniczego w obszarze, w związku z planowaną zmianą statusu ochronnego.	
8.	6510 Nizowe i górskie świeże łąki użytkowane ekstensywnie (<i>Arrhenatherion elatioris</i>)	Powierzchnia siedliska	Utrzymanie siedliska na powierzchni 1098,07 ha z uwzględnieniem naturalnych procesów
		Struktura przestrzenna płatów siedliska	Utrzymanie oceny FV na 24 stanowiskach <i>Brak fragmentacji lub fragmentacja nieznaczna</i> Utrzymanie oceny U1 na 50 stanowiskach <i>Średni stopień fragmentacji</i>
			Utrzymanie oceny U2 na 4 stanowiskach <i>Duży stopień fragmentacji; brak realnej możliwości poprawy oceny wskaźnika</i>
		Gatunki charakterystyczne	Utrzymanie oceny FV na 44 stanowiskach <i>W przypadku Arrhenatherion elatioris więcej niż 4 gatunki charakterystyczne dla siedliska,</i> Utrzymanie oceny U1 na 23 stanowiskach <i>W przypadku Arrhenatherion elatioris 3-4 gatunki charakterystyczne dla siedliska,</i> Utrzymanie oceny U2 na 11 stanowiskach <i>Gatunków charakterystycznych dla siedliska 2 lub mniej; brak realnej możliwości wpływu na poprawę wskaźnika.</i>
Gatunki dominujące	Utrzymanie oceny FV na 11 stanowiskach <i>Brak gatunków panujących lub status dominanta osiągają gatunki charakterystyczne dla siedliska</i> Utrzymanie oceny U1 na 45 stanowiskach <i>Silna dominacja (ponyżej 50%) gatunków typowych dla łąk świeżych</i> Utrzymanie oceny U2 na 22 stanowiskach		

			<i>Wśród dominatów obecne gatunki ekspansywne lub ekologicznie obce dla siedliska; brak realnej możliwości wpływu na poprawę wskaźnika.</i>
		Obce gatunki inwazyjne	Utrzymanie oceny FV na 78 stanowiskach <i>Brak lub pojedyncze osobniki gatunków o niskim stopniu inwazyjności, tj. niezagrożające różnorodności biologicznej</i>
		Gatunki ekspansywne roślin zielnych	Utrzymanie oceny FV na 15 stanowiskach <i>Brak gatunków silnie ekspansywnych i łączne pokrycie gatunków ekspansywnych <20%</i> Utrzymanie oceny U1 na 41 stanowiskach oraz poprawa oceny z U2 do U1 na 22 stanowiskach <i>Pokrycie żadnego z gatunków silnie ekspansywnych nie przekracza 10% i łączne pokrycie gatunków ekspansywnych poniżej 50%; brak realnej możliwości wpływu na poprawę wskaźnika.</i>
		Ekspansja krzewów i podrostu drzew	Utrzymanie oceny FV na 78 stanowiskach <i>Łączne pokrycie na transekcje <1%</i>
		Udział dobrze zachowanych płatów siedliska	Utrzymanie oceny FV na 4 stanowiskach <i>Płaty dobrze zachowane stanowią nie mniej niż 80% powierzchni transektu</i> Utrzymanie oceny U1 na 68 stanowiskach <i>Płaty dobrze zachowane stanowią 50-79% powierzchni transektu lub płaty na transekcje mało typowe, średnio bogate w gatunki</i> Utrzymanie oceny U2 na 6 stanowiskach <i>Płaty dobrze zachowane stanowią mniej niż 50% powierzchni transektu lub generalnie płaty na transekcje źle zachowane, ubogie w gatunki; brak realnej możliwości wpływu na poprawę wskaźnika.</i>
		Wojłok (martwa materia organiczna)	Utrzymanie oceny FV na 48 stanowiskach <i>Grubość wojłoku poniżej 2cm</i> Utrzymanie oceny U1 na 27 stanowiskach oraz poprawa oceny z U2 do U1 na 3 stanowiskach <i>Grubość wojłoku 2 – 5 cm</i>
9.	7140 Torfowiska przejściowe i trzęsawiska	Powierzchni siedliska	Utrzymanie siedliska na powierzchni 0,78 ha z uwzględnieniem naturalnych

(przeważnie z roślinnością z Scheuchzerio-Caricetea)		procesów
	Procent powierzchni zajęty przez siedlisko na transekcje	Utrzymanie oceny FV na 2 stanowiskach 80-100%
	Gatunki charakterystyczne	Utrzymanie oceny FV na 1 stanowisku <i>Ponizżej 6 gatunków charakterystycznych lub mniej, lecz pokrycie gatunków charakterystycznych na transekcje ponizżej 50%.</i> Utrzymanie oceny U1 na 1 stanowisku <i>4-6gatunków charakterystycznych lub mniej, lecz pokrycie gatunków charakterystycznych na transekcje 20-50%</i>
	Gatunki dominujące	Utrzymanie oceny U2 na 2 stanowiskach <i>Dominują gatunki nie zaliczane do gatunków charakterystycznych dla siedliska</i>
	Pokrycie i struktura gatunkowa mchów	Utrzymanie oceny U2 na 2 stanowiskach <i>Całkowite pokrycie mchów ponizżej 20%</i>
	Obce gatunki inwazyjne	Utrzymanie oceny FV na 2 stanowiskach <i>Brak</i>
	Gatunki ekspansywne roślin zielnych	Poprawa oceny z U2 do U1 na 2 stanowiskach <i>Zajmują do 5% powierzchni</i>
	Obecność krzewów i podrostu drzew	Poprawa oceny z U2 na FV na 2 stanowiskach <i>Brak lub pojedyncze</i>
	Stopień uwodnienia	Utrzymanie oceny FV na 1 stanowisku <i>Poziom wody mierzony w piezometrze ponizżej, równo lub do 10 cm ponizżej powierzchni torfowiska.</i> Utrzymanie oceny U1 na 1 stanowisku <i>Poziom wody mierzony w piezometrze 10-20 cm ponizżej powierzchni torfowiska.</i>
	Pozyskanie torfu	Utrzymanie oceny FV na 2 stanowiskach <i>Brak pozyskania torfu, jeżeli był pozyskiwany w przeszłości (ponizżej 30 lat) to na niewielką skalę (do 5% torfowiska), słabo zauważalne ślady pozyskiwania w przeszłości</i>
Melioracje odwadniające	Utrzymanie oceny FV na 1 stanowisku <i>Brak sieci rowów i kanałów melioracyjnych oraz innych elementów infrastruktury melioracyjnej odwadniającej torfowisko bądź infrastruktura melioracyjna w wystarczającym stopniu „zneutralizowana” na skutek podjętych działań ochronnych</i>	

			<p>Utrzymanie oceny U1 na 1 stanowisku</p> <p><i>Sieć rowów melioracyjnych oraz innych elementów infrastruktury w niewielkim stopniu oddziałują na warunki wodne torfowiska z uwagi na brak konserwacji, częściowe uszkodzenie lub naturalne zarastanie rowów bądź też podejmowane działania ochronne, np. zasypywanie rowów, budowę zastawek itp.</i></p>
10.	<p>9170 Grąd środkowoeuropejski i subkontynentalny (<i>Galio-Carpinetum, Tilio-Carpinetum</i>)</p>	<p>Nie określa się. Weryfikacja występowania siedliska w obszarze w związku z planowaną zmianą statusu ochronnego.</p>	
11.	<p>*91D0 Bory i lasy bagienne (<i>Vaccinio uliginosi Betuletum pubescentis, Vaccinio uliginosi Pinetum, Pino mugo-Sphagnetum, Sphagno girgensobnii-Piceetum</i>) i brzoźowo-sosnowe bagienne lasy borealne</p>	Powierzchnia siedliska	<p>Utrzymanie siedliska na powierzchni 26,75 ha z uwzględnieniem naturalnych procesów</p>
		Gatunki charakterystyczne	<p>Utrzymanie oceny FV na 1 stanowisku</p> <p><i>Obecnych >60% listy gatunków charakterystycznych</i></p>
		Gatunki dominujące	<p>Utrzymanie oceny U1 na 1 stanowisku</p> <p><i>We wszystkich warstwach dominują te gatunki, które dominują w „naturalnym” zbiorowisku roślinnym, a zachwane stosunki ilościowe</i></p>
		Inwazyjne gatunki obce w runie	<p>Utrzymanie oceny FV na 1 stanowisku</p> <p><i>Brak</i></p>
		Rodzime gatunki ekspansywne roślin zielnych	<p>Utrzymanie oceny wskaźnika U1 na 1 stanowisku</p> <p><i>Obecne, lecz najwyżej 1 gatunek, nie bardzo silnie ekspansywny</i></p>
		Uwodnienie	<p>Utrzymanie oceny U1 na 1 stanowisku</p> <p><i>Nieco przesuszone</i></p>
		Wiek drzewostanu (obecność starodrzewu)	<p>Utrzymanie oceny U1 na 1 stanowisku</p> <p><i>Poniżej 20% udział objętościowy drzew starszych niż 100 lat, ale powyżej 50% udział objętościowy drzew starszych niż 50 lat</i></p>
		Gatunki obce geograficznie w drzewostanie	<p>Utrzymanie oceny FV na 1 stanowisku</p> <p><i>Poniżej 1% i nie odnawiające się</i></p>
		Gatunki obce ekologicznie w drzewostanie	<p>Utrzymanie oceny FV na 1 stanowisku</p> <p><i>Poniżej 10%</i></p>
		Naturalne odnowienie drzewostanu	<p>Utrzymanie oceny FV na 1 stanowisku</p> <p><i>Tak, obfite</i></p>
		Występowanie mchów torfowych	<p>Utrzymanie oceny U1 na 1 stanowisku</p> <p><i>Obniżone pokrycie, albo różnorodność gatunkowa</i></p>
Występowanie charakterystycznych krzewinek	<p>Utrzymanie oceny FV na 1 stanowisku</p> <p><i>Występują z normalną obfitością</i></p>		

		Pionowa struktura roślinności	Utrzymanie oceny FV na 1 stanowisku <i>Naturalna, zróżnicowana</i>
		Zniszczenie runa lub gleby związane z pozyskaniem drewna	Utrzymanie oceny U1 na 1 stanowisku <i>Nieliczne ślady, naruszone <1 % powierzchni terenu, liczby drzew</i>
		Inne zniekształcenia	Utrzymanie oceny FV na 1 stanowisku <i>Brak</i>
12.	*91E0 Łęgi wierzbowe, topolowe, olszowe i jesionowe (<i>Salicetum albo-fragilis</i> , <i>Populetum albae</i> , <i>Alnion glutinoso-incanae</i> , olsy źródłiskowe)	Powierzchnia siedliska	Utrzymanie siedliska na powierzchni 10,35 ha z uwzględnieniem naturalnych procesów
		Gatunki charakterystyczne	Utrzymanie oceny U1 na 4 stanowiskach <i>Kombinacja florystyczna zubożona, lecz oparta na gatunkach typowych dla łągu</i>
		Gatunki dominujące	Utrzymanie oceny U1 na 1 stanowisku <i>We wszystkich warstwach dominują gatunki typowe dla siedliska, przy czym są zaburzone relacje ilościowe (dominacja fałjalna)</i> Utrzymanie oceny U2 na 3 stanowiskach <i>W jednej lub więcej warstw występuje gatunek obcy dla naturalnego zbiorowiska roślinnego (Brak możliwości poprawy z uwagi na położenie na gruntach prywatnych)</i>
		Gatunki obce geograficznie w drzewostanie	Utrzymanie oceny FV na 4 stanowiskach <i>Poniżej 1 % i nie odnawiające się</i>
		Inwazyjne gatunki obce w podszyciu i runie	Utrzymanie oceny FV na 4 stanowiskach <i>Obecny najwyżej 1 gatunek nieliczny – sporadyczny</i>
		Ekspansywne gatunki rodzime (apofity) w runie	Utrzymanie oceny U1 na 1 stanowisku <i>Silnie ekspansywne lecz nie ograniczające różnorodności runa</i> Utrzymanie oceny U2 na 3 stanowiskach <i>Fałjalnie dominujące w sposób ograniczający różnorodność runa (Brak możliwości poprawy z uwagi na położenie na gruntach prywatnych)</i>
		Martwe drewno (łączne zasoby)	Utrzymanie oceny U1 na 1 stanowisku <i>10 - 20m³ / ha</i> Utrzymanie oceny U2 na 3 stanowiskach <i>< 10m³ / ha (Brak możliwości poprawy z uwagi na położenie na gruntach prywatnych)</i>
		Martwe drewno wielkowymiarowe (leżące lub	Utrzymanie oceny U2 na 4 stanowiskach

		stojące >3 m długości i >50 cm średnicy)	<3 szt./ha (Brak możliwości poprawy z uwagi na położenie na gruntach prywatnych)
		Naturalność koryta rzecznego	Utrzymanie oceny U2 na 3 stanowiskach Regulacja zmieniająca rytm zalewów lub regulacja zupełnie zmieniająca linię cieku
		Reżim wodny w tym rytm zalewów, jeśli występują	Utrzymanie oceny U1 na 1 stanowisku Dynamika zalewów i przewodnienie podłoża obniżone w stosunku do normalnego Utrzymanie oceny U2 na 2 stanowiskach Zupełny brak zalewów lub podłożę zupełnie przesuszone Utrzymanie wskaźnika uzależnione od sytuacji hydrologicznej w obrębie zlewni
		Wiek drzewostanu	Utrzymanie oceny U1 na 4 stanowiskach Poniżej 20% udział drzew starszych niż 100 lat, ale powyżej 50% udział drzew starszych niż 50 lat
		Pionowa struktura roślinności	Utrzymanie oceny FV na 1 stanowisku Naturalna, zróżnicowana Utrzymanie oceny U1 na 2 stanowiskach Antropogenicznie zmieniona, lecz zróżnicowana Utrzymanie oceny U2 na 1 stanowisku Antropogenicznie ujednolicona
		Naturalne odnowienie drzewostanu	Utrzymanie oceny U1 na 1 stanowisku Tak, lecz pojedyncze Utrzymanie oceny U2 na 3 stanowiskach Brak (Brak możliwości poprawy z uwagi na położenie na gruntach prywatnych)
		Zniszczenia runa i gleby związane z pozyskaniem drewna	Utrzymanie oceny FV na 4 stanowiskach Brak zniszczeń runa i gleby
		Inne zniekształcenia	Utrzymanie wskaźnika FV na 3 stanowiskach Brak Utrzymanie oceny U1 na 1 stanowisku Występują, lecz mało znaczące
13.	91T0 Sosnowy bór chrobotkowy (Cladonio-Pinetum i chrobotkowa	Nie określa się. Weryfikacja występowania siedliska przyrodniczego w obszarze, w związku z planowaną zmianą statusu ochronnego.	

postać Peucedano-Pinetum)			
Gatunki zwierząt			
1.	1188 Kumak nizinny <i>Bombina bombina</i>	Utrzymanie gatunku w obszarze	Utrzymanie 18 stanowisk gatunku z uwzględnieniem procesów naturalnych
		Udział szuwaru w powierzchni zbiornika	Utrzymanie oceny FV na 6 stanowiskach >25% Utrzymanie oceny U1 na 10 stanowiskach oraz poprawa oceny z U2 do U1 na 2 stanowiskach 10-25%
		Wysokość roślinności szuwarowej	Utrzymanie oceny FV na 15 stanowiskach <i>Obecność szuwaru o wysokości 1m lub niższego</i> Poprawa oceny z U2 do U1 na 3 stanowiskach <i>Stan pośredni pomiędzy U2 a FV obecność szuwaru o wysokości 1m</i>
		Roślinność zanurzona i pływająca (bez szuwaru)	Utrzymanie oceny FV na 13 stanowiskach <i>Bardzo liczna o pionowych pędach</i> Utrzymanie oceny U1 na 3 stanowiskach oraz poprawa z U2 do U1 na 2 stanowiskach <i>Kępkowa i nieliczna lub liczna, ale nie o pionowych pędach</i>
		Nachylenie brzegów zbiornika	Utrzymanie oceny FV na 18 stanowiskach <i>Łagodne</i>
		Zacienienie zbiornika	Utrzymanie oceny FV na 18 stanowiskach <i><50% powierzchni zbiornika zacienione</i>
		Obecność pływaczki	Utrzymanie oceny FV na 17 stanowiskach <i>Obecne</i> Utrzymanie oceny U2 na 1 stanowisku <i>Brak</i>
		Obecność ryb	Utrzymanie oceny FV na 3 stanowiskach <i>Brak</i> Utrzymanie oceny U1 na 15 stanowiskach <i>Obecne</i>
		Bariery wokół brzegu zbiornika	Utrzymanie oceny FV na 18 stanowiskach <i>Obecność wokół poniżej 5%-0% brzegów palisadek lub innych barier (murki)</i>
		Zabudowa otoczenia zbiornika	Utrzymanie oceny FV na 18 stanowiskach

			<i>Brak jakiegokolwiek zabudowy</i>
		Inne zbiorniki wodne w promieniu 500 m	Utrzymanie oceny FV na 17 stanowiskach <i>Obecny co najmniej jeden zbiornik wody stojącej</i> Utrzymanie oceny U2 na 1 stanowisku <i>Brak jakiegokolwiek zbiornika wody stojącej</i>
		Droga asfaltowa	Utrzymanie oceny FV na 11 stanowiskach <i>Brak drogi asfaltowej w promieniu 100 m</i> Utrzymanie oceny U1 na 7 stanowiskach <i>W promieniu 100 m występuje droga asfaltowa jednopasmowa</i>
2.	1337 Bóbr europejski <i>Castor fiber</i>	Nie określa się. Weryfikacja występowania gatunku w obszarze. Cele zostaną określone po uzupełnieniu stanu wiedzy nt. gatunku.	
3.	1355 Wydra <i>lutra lutra</i>	Nie określa się. Weryfikacja występowania gatunku w obszarze. Cele zostaną określone po uzupełnieniu stanu wiedzy nt. gatunku.	
4.	1060 Czerwończyk nieparek <i>Lycaena dispar</i>	Utrzymanie siedliska gatunku	Utrzymanie siedliska gatunku na powierzchni 292 ha
		Siedlisko	Utrzymanie stanu ochrony siedliska na poziomie FV. Występowaniu gatunku sprzyja dobra baza pokarmowa (szczaw lancetowaty <i>Rumex hydrolapathum</i>). Obecne liczne kępy szczawiu lancetowatego na brzegach rowów i starorzeczy oraz wśród zbiorowisk szuwarowych. Z roślin nektarodajnych występowały ostrożeń <i>Cirsium</i> spp., firletka poszarpana <i>Lychnis flos-cuculi</i> , krwawnica pospolita <i>Lythrum salicaria</i> , chaber łąkowy <i>Centaurea jacea</i> . Obserwowano kilka osobników gatunku oraz liczne stadia preimaginalne.
5.	4038 Czerwończyk fioletek <i>Lycaena helle</i>	Utrzymanie siedliska gatunku	Utrzymanie siedliska gatunku na powierzchni 146 ha
		Liczba obserwowanych osobników	Utrzymanie oceny FV na 3 stanowiskach <i>Ponijżej 8 osobników na 100 m transektu)</i>
		Izolacja	Utrzymanie oceny FV na 3 stanowiskach <i>Odległość do najbliższego stanowiska mniejsza niż 1 km</i>
		Powierzchnia siedliska	Utrzymanie oceny FV na 3 stanowiskach

			<i>Powierzchnia powyżej 1 ha</i>
		Baza pokarmowa	Utrzymanie oceny FV na 3 stanowiskach <i>Udział rośliny żywicielskiej stanowi powyżej 50% otwartej powierzchni płatu siedliska</i>
		Wiatrochrony	Utrzymanie oceny FV na 3 stanowiskach <i>Obecne wiatrochrony z udziałem wierzb w postaci liniowej zapewniających zaciężne wystawy</i>
		Zarastanie ekspansywnymi bylinami	Utrzymanie oceny FV na 1 stanowisku oraz poprawa z U1 do FV na 2 stanowiskach <i>Udział ekspansywnych bylin w całej powierzchni otwartego płatu mniejsza niż 25%</i>
		Zarastanie przez drzewa/krzewy	Utrzymanie oceny FV na 3 stanowiskach <i>Udział drzew i krzewów w całej powierzchni otwartego płatu mniejsza niż 25%</i>
6.	6177 Modraszek telejus <i>Phangaris teleius</i>	Utrzymanie siedliska gatunku	Utrzymanie siedliska gatunku na powierzchni 44 ha
		Liczba obserwowanych osobników	Utrzymanie oceny FV na 2 stanowiskach <i>Powyżej 8 osobników na 100 m transektu</i> Utrzymanie oceny U1 na 4 stanowiskach <i>Obecność od 4 do 8 osobników na 100 m transektu</i> Utrzymanie oceny U2 na 1 stanowisku <i>Poniżej 4 osobników na 100 m transektu</i>
		Indeks liczebności	Utrzymanie oceny FV na 2 stanowiskach <i>>20 os./100 m</i> Utrzymanie oceny U1 na 4 stanowiskach <i>10-20 os./100 m</i> Utrzymanie oceny U2 na 1 stanowisku <i><10 os./100 m</i>
		Izolacja	Utrzymanie oceny FV na 4 stanowiskach <i>Odległość do najbliższego stanowiska mniejsza niż 1 km</i> Utrzymanie oceny U1 na 3 stanowiskach <i>Odległość do najbliższego stanowiska wynosi od 1 do 10 km</i>

		Powierzchnia siedliska	<p>Utrzymanie oceny FV na 5 stanowiskach <i>Powierzchnia powyżej 1 ha</i></p> <p>Utrzymanie oceny U1 wskaźnika na 1 stanowisku <i>Powierzchnia od 0,5 do 1 ha</i></p> <p>Utrzymanie oceny U2 wskaźnika na 1 stanowisku <i>Powierzchnia poniżej 0,5 ha</i></p>
		Dostępność roślin żywicielskich	<p>Utrzymanie oceny FV wskaźnika na 5 stanowiskach <i>Udział rośliny żywicielskiej stanowi powyżej 20% otwartej powierzchni płatu siedliska</i></p> <p>Utrzymanie oceny U1 na 2 stanowiskach <i>Udział rośliny żywicielskiej stanowi od 5-20 % otwartej powierzchni płatu siedliska)</i></p>
		Zarastanie ekspansywnymi bylinami	<p>Utrzymanie oceny FV na 1 stanowisku oraz poprawa z U1 do FV na 3 stanowiskach <i>Udział ekspansywnych bylin w całej powierzchni otwartego płatu mniejsza niż 25%</i></p> <p>Poprawa oceny z U2 do U1 na 3 stanowiskach <i>Udział ekspansywnych bylin w całej powierzchni otwartego płatu 25-50%</i></p>
		Zarastanie przez drzewa/krzewy	<p>Utrzymanie oceny FV na 4 stanowiskach oraz poprawa z U1 do FV na 2 stanowiskach i poprawa z U2 do FV na 1 stanowisku <i>Udział drzew i krzewów w całej powierzchni otwartego płatu mniejsza niż 25%</i></p>
7.	1166 Traszka grzebieniasta <i>Triturus cristatus</i>	Nie określa się. Weryfikacja występowania gatunku w obszarze, w związku z planowaną zmianą statusu ochronnego.	
8.	1032 Skójką gruboskorupowa <i>Unio crassus</i>	Nie określa się. Weryfikacja występowania gatunku w obszarze. Cele zostaną określone po uzupełnieniu stanu wiedzy nt. gatunku.	
9.	1014 Poczwarówka zwężona <i>Vertigo angustior</i>	Zagęszczenie	<p>Utrzymanie aktualnej oceny FV na 13 stanowiskach <i>>10 os./m²</i></p> <p>Utrzymanie aktualnej oceny U1 na 7 stanowiskach <i>1-10 os./m²</i></p>
		Powierzchnia potencjalnego siedliska	<p>Utrzymanie aktualnej oceny FV na 9 stanowiskach <i>Powierzchnia zajmowana przez roślinność spełniająca wymagania siedliskowe poczwarówki zwężonej nie zmieniła się lub wzrosła</i></p>

			<p>Utrzymanie aktualnej oceny U1 na 11 stanowiskach</p> <p><i>Powierzchnia zajmowana przez roślinność spełniająca wymagania siedliskowe poczwarówki zwięzłej zmniejszyła się nie więcej niż 30%</i></p>
		Stopień zarośnięcia	<p>Utrzymanie aktualnej oceny wskaźnika FV na 9 stanowiskach</p> <p><i>Poniżej 40% zarośnięcia przez drzewa i krzewy i/ lub trzcinę</i></p> <p>Utrzymanie aktualnej oceny wskaźnika U1 na 11 stanowiskach</p> <p><i>Od 40 do 70%</i></p>
		Stopień wilgotności	<p>Utrzymanie aktualnej oceny wskaźnika FV na 19 stanowiskach</p> <p><i>≥ 80% powierzchni stanowiska kwalifikuje się do 2 i/ lub 3 stopnia skali Killeen'a i Moorkens</i></p> <p>Utrzymanie aktualnej oceny wskaźnika U1 na 1 stanowisku</p> <p><i>≥ 80% powierzchni stanowiska kwalifikuje się do 4 stopnia skali Killeen'a i Moorkens oraz przypadki nie kwalifikujące się do FV i U2 (zmienna wilgotność – mozaika lub zaburzona, tzn. większa część stanowiska ma podmokłe i wilgotne podłoże i ściółkę, ale część zalana wodą lub przesuszona).</i></p>
		Fragmentacja siedliska	<p>Utrzymanie aktualnej oceny wskaźnika FV na 11 stanowiskach</p> <p><i>Siedlisko na stanowisku nie pofragmentowane, jednorodny płat</i></p> <p>Utrzymanie aktualnej oceny wskaźnika U1 na 9 stanowiskach</p> <p><i>Siedlisko w niewielkim stopniu pofragmentowane</i></p>
10.	1016 Poczwarówka jajowata <i>Vertigo moulinsiana</i>	Zagęszczenie (wskaźnik populacji)	<p>Utrzymanie aktualnej oceny wskaźnika FV na 11 stanowiskach</p> <p><i>>10 os./m²</i></p> <p>Utrzymanie aktualnej oceny wskaźnika U1 na 1 stanowisku</p> <p><i>1-10 os./m²</i></p>
		Obszar zajmowany przez gatunek na stanowisku	<p>Utrzymanie aktualnej oceny wskaźnika FV na 10 stanowiskach</p> <p><i>Brak zmian lub wzrost obszaru zajmowanego przez gatunek</i></p> <p>Utrzymanie aktualnej oceny wskaźnika U1 na 2 stanowiskach</p> <p><i>Obszar zajmowany przez gatunek zmniejszył się ponad 20 ale mniej niż 40%</i></p>

	Powierzchnia potencjalnego siedliska	<p>Utrzymanie aktualnej oceny wskaźnika FV na 11 stanowiskach <i>Powierzchnia potencjalnego siedliska >50% powierzchni siedliska zajmuje roślinność spełniająca wymagania siedliskowe</i></p> <p>Utrzymanie aktualnej oceny wskaźnika U1 na 1 stanowisku <i>Powierzchnia potencjalnego siedliska 20-50%</i></p>
	Stopień zarośnięcia	<p>Utrzymanie aktualnej oceny wskaźnika FV na 6 stanowiskach <i>Stopień zarośnięcia <40%</i></p> <p>Utrzymanie aktualnej oceny U1 na 6 stanowiskach <i>Stopień zarośnięcia 40-70%</i></p>
	Stopień wilgotności	<p>Utrzymanie aktualnej oceny wskaźnika FV na 12 stanowiskach</p> <p><i>Duży stopień wilgotności: >50% powierzchni stanowiska: woda powyżej poziomu gruntu, obszar zalewany, podmokły, 4 i 5 w skali Killeen'a i Moorkens (2003)</i></p>
	Fragmentacja siedliska	<p>Utrzymanie aktualnej oceny wskaźnika FV na 9 stanowiskach <i>Nie pofragmentowane siedlisko, jednorodny płat</i></p> <p>Utrzymanie aktualnej oceny wskaźnika U1 na 3 stanowiskach <i>Siedlisko w niewielkim stopniu pofragmentowane i/ lub uruchomione procesy prowadzące do fragmentacji i/ lub ich początkowa faza</i></p>

Symbol (*) przy siedlisku przyrodniczym oznacza siedlisko priorytetowe

Parametry/wskaźniki stanu ochrony, odrębne dla każdego siedliska lub gatunku zostały oparte na podstawie wskaźników stanu zachowania zawartych w metodyce monitoringu, o którym mowa w art. 112 ust. 2 ustawy o ochronie przyrody, i raportów o których mowa w art. 38 tej ustawy.

Załącznik Nr 5 do Zarządzenia Regionalnego Dyrektora Ochrony Środowiska w Kielcach z dnia..... 2024 r. w sprawie ustanowienia planu zadań ochronnych dla obszaru Natura 2000 Dolina Białej Nidy PLH260013

DZIAŁANIA OCHRONNE ZE WSKAZANIEM PODMIOTÓW ODPOWIEDZIALNYCH ZA ICH WYKONANIE I OBSZARÓW ICH WDRAŻANIA

L.p.	Przedmiot ochrony	Działania ochronne	Obszar wdrażania ²⁾	Podmiot odpowiedzialny za wykonanie
Siedliska przyrodnicze				
1.	2330 Wydmy śródlądowe z murawami napiaskowymi (<i>Corynephorus</i> , <i>Agrostis</i>)	Weryfikacja występowania siedliska przyrodniczego w obszarze, w związku z planowaną zmianą statusu ochronnego.		
2.	3130 Brzegi lub osuszane dna zbiorników wodnych ze zbiorowiskami z <i>Littorelletea</i> , <i>Isoëto</i> <i>Nanojuncetea</i>	Weryfikacja występowania siedliska przyrodniczego w obszarze, w związku z planowaną zmianą statusu ochronnego.		
3.	3150 Starorzeczca i naturalne eutroficzne zbiorniki wodne ze zbiorowiskami z <i>Nymphaeion</i> , <i>Potamion</i>	<i>Działania związane z ochroną czynną</i>		
		Zachowanie siedliska przyrodniczego stanowiącego przedmiot ochrony. Działania ciągłe.	Gmina Małogoszcz: Obręb Rembieszyce: 181, 182, 470, 496, 508, 593, 594, 595, 686, 784, 776, 778, 779 Obręb Karsznice: 626, 627, 628, 629, 630, 631, 632, 633, 634, 635, 636, 1252, 1253 Gmina Sobków: Obręb Mzurowa: 83	Właściciel/zarządca gruntu na podstawie porozumienia zawartego z organem sprawującym nadzór nad obszarem Natura 2000.
		Ograniczenie zarastania. Utrzymanie stopnia zarośnięcia trzcina pospolitą <i>Phragmites australis</i> i innymi wysokimi roślinami ziemnowodnymi na poziomie 25%. W przypadku przekroczenia stopnia zarośnięcia (>25%) usunąć trzcinę i inne wysokie rośliny ziemnowodne w celu utrzymania 75% lustra wody. W razie potrzeb.	Gmina Małogoszcz: Obręb Rembieszyce: 776, 778, 779 Obręb Karsznice: 626, 627, 628, 629, 630, 631, 632, 633, 634, 635, 636	Właściciel/zarządca gruntu na podstawie porozumienia zawartego z organem sprawującym nadzór nad obszarem Natura 2000.
<i>Działania związane z monitoringiem stanu oraz monitoringiem realizacji celów</i>				

		Ocena stanu zachowania i ocena realizacji założonych celów zgodnie z metodyką przyjętą do celów monitoringu ¹ . Co 3 lata.	Gmina Małogoszcz: Obręb Rembieszyce: 470, 776, 778, 779 Obręb Karsznice: 626, 627, 628, 629, 630, 631, 632, 633, 634, 635, 636	Organ sprawujący nadzór nad obszarem Natura 2000
4.	3260 Nizinne i podgórskie rzeki ze zbiorowiskami włosieniczników (<i>Ranunculus fluitantis</i>)	<i>Działania związane z ochroną czynną</i> Zachowanie i utrzymanie rzeki w stanie zbliżonym do naturalnego – zachowanie jakości hydromorfologicznej w zakresie ciągłości, naturalnego charakteru brzegów, geometrii i mobilności koryta oraz charakterystyki przepływu.	Strumień bez nazwy wypływający z wywierzyska, uchodzący do rzeki Brynica (prawy dopływ Białej Nidy) na 7+950 km oraz odcinek Brynicy poniżej (pomiędzy 7+720 km a 7+950 km) i odcinek rzeki Brynica (prawy dopływ Białej Nidy) na odcinku 3+370-5+440.	Właściciel/zarządca gruntu na podstawie porozumienia zawartego z organem sprawującym nadzór nad obszarem Natura 2000.
		Ocena stanu zachowania i ocena realizacji założonych celów zgodnie z metodyką przyjętą do celów monitoringu ¹ . Co 6 lat.	Strumień bez nazwy wypływający z wywierzyska, uchodzący do rzeki Brynica (prawy dopływ Białej Nidy) na 7+950 km oraz odcinek Brynicy poniżej (pomiędzy 7+720 km a 7+950 km) i odcinek rzeki Brynica (prawy dopływ Białej Nidy) na odcinku 3+370-5+440.	Organ sprawujący nadzór nad obszarem Natura 2000
5.	6120 Ciepłolubne, śródłądowe murawy napiaskowe (<i>Koelerion glaucae</i>)	Weryfikacja występowania siedliska przyrodniczego w obszarze, w związku z planowaną zmianą statusu ochronnego.		
6.	*6230 Górskie i niżowe murawy bliźniczkowe (<i>Nardion</i> - płaty bogate florystycznie)	<i>Działania związane z ochroną czynną</i> Zachowanie siedliska przyrodniczego stanowiącego przedmiot ochrony poprzez ekstensywne użytkowanie kośne, kośno-pastwiskowe, pastwiskowe (<i>działanie obligatoryjne</i>)	Gmina Sobków: Obręb Bizorenda: 667, 668, 669, 673, 687 Obręb Mzurowa: 276 Gmina Małogoszcz: Obręb Karsznice: 586, 1121, 1122 Obręb Lipnica: 1141, 1142, 1191, 1205/2, 1206/2 Obręb Złotniki: 1603 Obręb Lasochów: 632, 633, 634, 635, 636, 637, 638, 639, 640, 641, 642, 643, 644, 645, 647, 648, 664, 689, 657, 658, 659, 660, 661 Obręb Wiśnicz: 235, 236, 833, 834 Obręb Mniszek: 370, 371, 372, 373, 374, 386, 387, 388, 389, 390, 391, 392, 393, 394, 395, 396, 397, 398, 399, 400, 403/2, 407, 408, 409, 410, 411 Gmina Oksa:	Właściciel/zarządca gruntu

	<p>Obwód Węgleszyn: 227, 228, 229, 237/2, 238, 239, 240, 241, 242, 246, 247, 249 Obwód Zalesie: 153, 156, 157 Obwód Oksa: 845, 848</p> <p>Gmina Jędrzejów: Obwód Chorzewa: 373, 382, 385/1, 390, 420, 421, 422, 423</p> <p>Gmina Radków: Obwód Balków: 1174/3 Obwód Kossów: 539, 540, 541, 542, 543, 544, 545</p> <p>Gmina Nagłowice: Obwód Caców: 265/1, 266/1</p>	
<p>Ekstensywne użytkowanie pastwiskowe. Zabieg należy prowadzić w okresie od 1 czerwca do 30 września, przy obsadzie zwierząt (koni, owiec lub krów) od 0,4 do 0,6 DJP/ha Działanie prowadzić j.w. lub zgodnie z wymogami pakietu rolno-środowiskowo-klimatycznego. Działanie ciągłe. <i>(działanie fakultatywne)</i></p>	<p>Gmina Sobków: Obwód Sobków: 667, 668, 669, 673, 687 Obwód Mzurowa: 276</p> <p>Gmina Malogoszcz: Obwód Karsznice: 586, 1121, 1122 Obwód Lipnica: 1141, 1142, 1191, 1205/2, 1206/2 Obwód Złotniki: 1603 Obwód Lasochów: 632, 633, 634, 635, 636, 637, 638, 639, 640, 641, 642, 643, 644, 645, 647, 648, 664, 689, 657, 658, 659, 660, 661 Obwód Wiśnicz: 235, 236, 833, 834 Obwód Mniszek: 370, 371, 372, 373, 374, 386, 387, 388, 389, 390, 391, 392, 393, 394, 395, 396, 397, 398, 399, 400, 403/2, 407, 408, 409, 410, 411</p> <p>Gmina Oksa: Obwód Węgleszyn: 227, 228, 229, 237/2, 238, 239, 240, 241, 242, 246, 247, 249 Obwód Zalesie: 153, 156, 157 Obwód Oksa: 845, 848</p> <p>Gmina Jędrzejów: Obwód Chorzewa: 373, 382, 385/1, 390, 420, 421, 422, 423</p> <p>Gmina Radków: Obwód Balków: 1174/3 Obwód Kossów: 539, 540, 541, 542, 543, 544, 545</p> <p>Gmina Nagłowice: Obwód Caców: 265/1, 266/1</p>	<p>Właściciel/zarządca gruntu na podstawie umowy zawartej z organem sprawującym nadzór nad obszarem Natura 2000 albo na podstawie zobowiązania podjętego w związku z korzystaniem z programów wsparcia z tytułu obniżenia dochodowości, a w przypadku gruntów stanowiących własność Skarbu Państwa lub własność jednostek samorządu terytorialnego, zarządca nieruchomości w związku z wykonywaniem obowiązków z zakresu ochrony środowiska na podstawie przepisów prawa albo w przypadku braku tych przepisów na podstawie porozumienia zawartego z organem sprawującym nadzór nad obszarem Natura 2000 lub bezpośrednio sprawujący nadzór nad obszarem Natura 2000</p>

<p>Ekstensywne użytkowanie kośne wraz z usunięciem biomasy. Zabieg koszenia należy przeprowadzić od 15 czerwca do 30 września. Koszenie należy przeprowadzić ręcznie (przy użyciu kos ręcznych lub spalinowych). Skoszoną biomasę po uprzednim wysuszeniu siana należy usunąć w terminie nie dłuższym niż 2 tygodnie po pokosie. W jednym sezonie możliwy jest maksymalnie jednokrotny pokos. Działanie prowadzić jw. lub działania prowadzić zgodnie z wymogami pakietu rolno-środowiskowo-klimatycznego. Działanie ciągle. <i>(działanie fakultatywne)</i></p> <p><i>Przedmiotowe działanie należy wdrożyć wyłącznie w przypadku braku użytkowania pastwiskowego.</i></p>	<p>Gmina Sobków: Obwód Sobków: 667, 668, 669, 673, 687 Obwód Mzurowa: 276</p> <p>Gmina Małogoszcz: Obwód Karsznice: 586, 1121, 1122 Obwód Lipnica: 1141, 1142, 1191, 1205/2, 1206/2 Obwód Złotniki: 1603 Obwód Lasochów: 632, 633, 634, 635, 636, 637, 638, 639, 640, 641, 642, 643, 644, 645, 647, 648, 664, 689, 657, 658, 659, 660, 661 Obwód Wiśnicz: 235, 236, 833, 834 Obwód Mniszek: 370, 371, 372, 373, 374, 386, 387, 388, 389, 390, 391, 392, 393, 394, 395, 396, 397, 398, 399, 400, 403/2, 407, 408, 409, 410, 411</p> <p>Gmina Oksa: Obwód Węgleszyn: 227, 228, 229, 237/2, 238, 239, 240, 241, 242, 246, 247, 249 Obwód Zalesie: 153, 156, 157 Obwód Oksa: 845, 848</p> <p>Gmina Jędrzejów: Obwód Chorzewa: 373, 382, 385/1, 390, 420, 421, 422, 423</p> <p>Gmina Radków: Obwód Balków: 1174/3 Obwód Kossów: 539, 540, 541, 542, 543, 544, 545</p> <p>Gmina Nagłowice: Obwód Caców: 265/1, 266/1</p>	<p>Właściciel/zarządca gruntu na podstawie umowy zawartej z organem sprawującym nadzór nad obszarem Natura 2000 albo na podstawie zobowiązania podjętego w związku z korzystaniem z programów wsparcia z tytułu obniżenia dochodowości, a w przypadku gruntów stanowiących własność Skarbu Państwa lub własność jednostek samorządu terytorialnego, zarządca nieruchomości w związku z wykonywaniem obowiązków z zakresu ochrony środowiska na podstawie przepisów prawa albo w przypadku braku tych przepisów na podstawie porozumienia zawartego z organem sprawującym nadzór nad obszarem Natura 2000 lub bezpośrednio sprawujący nadzór nad obszarem Natura 2000</p>
<i>Działania związane z monitoringiem stanu przedmiotów ochrony oraz monitoringiem realizacji celów</i>		
<p>Ocena stanu zachowania przedmiotu ochrony zgodnie z metodyką przyjętą do celów monitoringu¹⁾ Co 6 lat.</p>	<p>Gmina Sobków: Obwód Sobków: 667, 668, 669, 673, 687 Obwód Mzurowa: 276</p> <p>Gmina Małogoszcz: Obwód Karsznice: 586, 1121, 1122 Obwód Lipnica: 1141, 1142, 1191, 1205/2, 1206/2 Obwód Złotniki: 1603 Obwód Lasochów: 632, 633, 634, 635, 636, 637, 638, 639, 640, 641, 642, 643, 644, 645, 647, 648, 664, 689, 657, 658, 659, 660, 661 Obwód Wiśnicz: 235, 236, 833, 834 Obwód Mniszek: 370, 371, 372, 373,</p>	<p>Sprawujący nadzór nad obszarem Natura 2000</p>

		<p>374, 386, 387, 388, 389, 390, 391, 392, 393, 394, 395, 396, 397, 398, 399, 400, 403/2, 407, 408, 409, 410, 411</p> <p>Gmina Oksa: Obręb Węgleszyn: 227, 228, 229, 237/2, 238, 239, 240, 241, 242, 246, 247, 249 Obręb Zalesie: 153, 156, 157 Obręb Oksa: 845, 848</p> <p>Gmina Jędrzejów: Obręb Chorzewa: 373, 382, 385/1, 390, 420, 421, 422, 423</p> <p>Gmina Radków: Obręb Balków: 1174/3 Obręb Kossów: 539, 540, 541, 542, 543, 544, 545</p> <p>Gmina Nagłowice: Obręb Caców: 265/1, 266/1</p>	
7.	6410 Zmienneowilgotne łąki trzęślicowe (<i>Molinion</i>)	<i>Działania związane z ochroną czynną</i>	
	Zachowanie siedliska przyrodniczego stanowiącego przedmiot ochrony, poprzez ekstensywne użytkowanie kośne, kośno-pastwiskowe, pastwiskowe. Działania ciągle (<i>działanie obligatoryjne</i>)	<p>Gmina Nagłowice: Obręb Caców: 66, 67, 68, 69, 70, 71, 72, 73, 74, 75/1, 82, 83, 85, 86/1, 86/2, 87, 88</p> <p>Gmina Małogoszcz: Obręb Nowa Wieś: 308, 307/2, 310, 311, 312, 313, 314, 317</p> <p>Gmina Moskorzew: Obręb Mękarzów: 575, 576, 577, 578, 579, 580, 581, 1432, 1435, 1487, 1515</p>	Właściciel/zarządca gruntu
	Wycinka krzewów i podrostu drzew Usunięcie podrostu drzew z powierzchni płatu siedliska. Zadanie należy wykonać z użyciem pił spalinowych lub innych narzędzi (siekiery, sekator itp.). Uzyskaną biomasę należy usunąć poza obszar siedlisk przyrodniczych. W razie potrzeb. (<i>działanie fakultatywne</i>)	<p>Gmina Małogoszcz: Obręb Nowa Wieś: 310, 311, 312, 313, 314</p> <p>Gmina Moskorzew: Obręb Mękarzów: 1432, 1435, 1515</p>	Właściciel/zarządca gruntu na podstawie porozumienia zawartego z organem sprawującym nadzór nad obszarem Natura 2000
	Usuwanie gatunków obcych: nawłóć późna <i>Solidago gigantea</i> , konyza kanadyjska <i>Comyza canadensis</i>), poprzez	<p>Gmina Małogoszcz: Obręb Nowa Wieś: 317</p> <p>Gmina Moskorzew: Obręb Mękarzów: 1487, 575, 576,</p>	Właściciel/zarządca gruntu na podstawie porozumienia zawartego z organem sprawującym nadzór nad obszarem

<p>regularne koszenie minimum dwa razy do roku. W przypadku początkowych faz ekspansji skuteczne jest również wrywanie lub wykopywanie. Przy dużym zagęszczeniu nalotu dopuszcza się również użycia środków chemicznych na liście. Wrywanie: calorocznie Koszenie wiosenne Koszenie letnie Działanie ciągle. <i>(działanie fakultatywne)</i></p>	<p>577, 578, 579, 580, 581</p>	<p>Natura 2000</p>
<p>Koszenie/ścinanie z wywiezieniem biomasy. Koszenia przeprowadzać ręcznie lub lekkim sprzętem od środka na zewnątrz powierzchni. Minimum 30% rocznie (optymalnie 50%) w każdym roku na innej powierzchni. Dopuszczalne jest koszenie 100%, co 2 lata. Koszenie na wysokości 5-15 cm. Kosić w terminie od 15 września do 30 października lub działania prowadzić zgodnie z pakietem rolno-środowiskowo-klimatycznym. Działanie prowadzić jw. lub działania prowadzić zgodnie z wymogami pakietu rolno-środowiskowo-klimatycznego. Działanie ciągle. <i>(działanie fakultatywne)</i></p>	<p>Gmina Nagłowice: Obręb Caców: 66, 67, 68, 69, 70, 71, 72, 73, 74, 75/1, 82, 83, 85, 86/1, 86/2, 87, 88 Gmina Małogoszcz: Obręb Nowa Wieś: 308, 307/2, 310, 311, 312, 313, 314, 317 Gmina Moskorzew: Obręb Mękarzów: 1487, 575, 576, 577, 578, 579, 580, 581, 1432, 1435, 1515</p>	<p>Właściciel/zarządca gruntu na podstawie umowy zawartej z organem sprawującym nadzór nad obszarem Natura 2000 albo na podstawie zobowiązania podjętego w związku z korzystaniem z programów wsparcia z tytułu obniżenia dochodowości, a w przypadku gruntów stanowiących własność Skarbu Państwa lub własność jednostek samorządu terytorialnego, zarządca nieruchomości w związku z wykonywaniem obowiązków z zakresu ochrony środowiska na podstawie przepisów prawa albo w przypadku braku tych przepisów na podstawie porozumienia zawartego z organem sprawującym nadzór nad obszarem Natura 2000 lub bezpośrednio sprawujący nadzór nad obszarem Natura 2000</p>
<p>Wypas zwierzętami gospodarskimi (spasanie powierzchni obsadą do 1 DJP/ha; dopuszcza się wypas - owce, kozy obsada pomiędzy 0,3-1 DJP/ha.</p>	<p>Gmina Nagłowice: Obręb Caców: 66, 67, 68, 69, 70, 71, 72, 73, 74, 75/1, 82, 83, 85, 86/1, 86/2, 87, 88 Gmina Małogoszcz:</p>	<p>Właściciel/zarządca gruntu na podstawie umowy zawartej z organem sprawującym nadzór nad obszarem Natura 2000 albo na</p>

		<p>Po zakończeniu wypasu wykosić niedojady. Skoszoną biomasę należy usuwać z powierzchni tuż po wykonanym zabiegu (w czasie nie dłuższym niż dwa tygodnie od pokosu). Wypas prowadzić w terminie od 1 maja do 15 października. Działanie prowadzić jw. lub działania prowadzić zgodnie z wymogami pakietu rolno-środowiskowo-klimatycznego. Działanie ciągle. <i>(działanie fakultatywne)</i></p>	<p>Obwód Nowa Wieś: 308, 307/2, 310, 311, 312, 313, 314, 317</p> <p>Gmina Moskorzew: Obwód Mękarzów: 575, 576, 577, 578, 579, 580, 581, 1432, 1435, 1487, 1515</p>	<p>podstawie zobowiązania podjętego w związku z korzystaniem z programów wsparcia z tytułu obniżenia dochodowości, a w przypadku gruntów stanowiących własność Skarbu Państwa lub własność jednostek samorządu terytorialnego, zarządca nieruchomości w związku z wykonywaniem obowiązków z zakresu ochrony środowiska na podstawie przepisów prawa albo w przypadku braku tych przepisów na podstawie porozumienia zawartego z organem sprawującym nadzór nad obszarem Natura 2000 lub bezpośrednio sprawujący nadzór nad obszarem Natura 2000</p>
<i>Działania dotyczące monitoringu realizacji działań ochronnych</i>				
		<p>Ocena stanu zachowania i ocena realizacji założonych celów zgodnie z metodyką przyjętą do celów monitoringu¹⁾. Co 6 lat.</p>	<p>Gmina Nagłowice Obwód Caców: 66, 67, 68, 69, 70, 71, 72, 73, 74, 75/1</p> <p>Gmina Małogoszcz: Obwód Nowa Wieś: 317</p> <p>Gmina Moskorzew: Obwód Mękarzów: 575, 576, 577, 578, 579, 580, 581, 1432, 1435, 1487, 1515</p>	<p>Organ sprawujący nadzór nad obszarem Natura 2000</p>
8.	6430 Ziolorośla górskie (<i>Adenostylion alliariae</i>) i ziolorośla nadrzeczne (<i>Convolvulalia sepium</i>)	Weryfikacja występowania siedliska przyrodniczego w obszarze, w związku z planowaną zmianą statusu ochronnego.		
9.	6510 Nizowe i górskie świeże łąki użytkowane ekstensywnie (<i>Arrhenatherion elatioris</i>)	<i>Działania związane z ochroną czynną</i>		
	Zachowanie siedliska przyrodniczego stanowiącego przedmiot ochrony, poprzez ekstensywne użytkowanie	<p>Gmina Małogoszcz: Obwód Lipnica: 513, 514, 515, 516/1, 516/2, 517, 518, 519, 520, 521, 522, 523, 524, 525, 526, 527, 528, 529, 530, 531, 532, 533, 534,</p>	<p>Właściciel/zarządca gruntu</p>	

kośne, kośno-pastwiskowe, pastwiskowe. Działania ciągłe. <i>(działanie obligatoryjne)</i>	535/2, 536/1, 536/2, 537/1, 537/2, 537/3, 538, 539/1, 539/2, 540, 541, 542, 543, 544, 545, 546, 547, 548, 549/1, 549/2, 549/3, 549/4, 550/1, 553/2, 554/1, 554/2, 555/1, 555/2, 556/1, 556/2, 557/1, 564/1, 564/2, 564/3, 565/1, 565/2, 566, 567, 568, 569, 570, 571, 572, 573, 574, 575, 576/1, 576/2, 577/1, 577/2, 578, 579, 580, 581, 582, 583, 584, 692, 694/1, 694/2, 695, 696, 697, 698, 699, 700, 701, 702, 703, 704, 705, 706, 707, 708, 709, 710, 711, 712, 713, 714, 715, 716, 717, 718, 719, 720, 721, 722, 723, 724, 725, 726, 727, 728, 729, 730, 731, 732, 733, 734, 735, 736/1, 736/2, 737, 738, 739, 740, 741, 742, 743, 744, 745, 746, 747, 748, 749, 750, 751, 752, 753, 754, 755, 756, 757, 758, 759, 763/1, 763/2, 764, 765, 766, 767, 768, 769, 770, 771, 772, 773, 774, 775, 776, 777, 778, 779, 780, 781, 782, 783, 784, 785, 786, 787, 788, 789, 790, 791, 792, 793, 794, 795, 796, 799, 808, 809, 810, 811, 812, 813, 814, 815, 816/1, 816/2, 817, 818, 819, 820, 821/1, 821/2, 822, 823, 824, 825, 826, 827, 828, 829, 830, 831, 832, 833, 834/1, 834/2, 960, 961, 963, 964, 968, 969, 970, 971/1, 971/2, 972, 973, 974, 975, 976, 977, 978, 979, 980, 981, 982, 983, 984, 985/1, 985/2, 986, 990/1, 990/2, 991, 992/1, 992/2, 993, 1001, 1002, 1003, 1004, 1005, 1006, 1007, 1008, 1009, 1010, 1011, 1177/2, 1178/1, 1179, 1180, 1181, 1182 Obwód Złotniki: 447, 451, 453, 457, 459, 461, 462, 463, 465, 1195, 1491, 1493, 1498, 1499, 1501, 1502, 1504, 1505, 1507, 1508, 1510, 1511, 1514, 1517, 1518, 1521, 1522, 1525, 1526, 1528, 1531, 1534, 1539/1, 1539/2, 1540, 1544, 1588, 1590/2, 1591, 1592, 1594, 1598, 1601, 1603, 1606, 1607, 1610, 1613, 1615, 1617, 1621, 1623, 1626, 1629/1, 1629/2, 1631/1, 1631/2, 1633, 1638, 1642, 1644, 1574/2, 1576/6, 1576/8, 1578, 1580, 1582, 1584, 1648, 1659, 1667, 1675, 1680, 1686, 1691, 1702, 1705, 1713, 1719,	
--	---	--

1725, 1731, 1736, 1738, 1742,
1744, 1747, 1748, 1751, 1753,
1756, 1757, 1760, 1762, 1765,
1767, 1770, 1772, 1776, 1777,
1781, 1782, 1786/1, 1786/2,
1787/1, 1787/2, 1791, 1792, 1796,
1797, 1805, 1806, 1810, 1811,
1815, 1816, 1820, 1821, 1826,
1827, 1831, 1832, 1836, 1837,
1839, 1843, 1844, 1848, 1849,
1852, 1853, 1854, 1858, 1859,
1863, 1864, 1867, 1869, 1873,
1878, 1883, 1888, 1891, 1895,
1914, 1915, 1916, 1917, 2033
Obwód Rembieszyce: 443, 444,
445, 503, 519, 521, 522, 523, 524,
525, 526, 527, 528, 529, 530, 531,
532, 533, 534, 535, 536, 537, 538,
539, 540, 541, 542, 543, 544, 545,
546, 547, 548, 549, 560, 561, 562,
563, 564, 565, 566, 567, 568, 669,
670, 671, 672, 673, 674, 675, 676,
677, 678, 679
Obwód Wygnanów: 218/1, 218/2,
218/3, 218/4, 219/1, 219/2, 220,
221, 222/1, 222/2, 222/3, 223/1,
224/1, 224/3, 224/5, 225/1,
225/2, 225/3, 226, 315
Obwód Żarczyce Małe: 193, 194,
195, 196, 197, 198, 199, 200, 201,
202, 203, 204, 205, 206, 207, 208,
209, 210, 211, 629, 660, 666, 667,
668, 669, 670, 671, 672, 673, 674,
675, 676, 677, 678, 679, 680, 681
Obwód Lasochów: 457, 458, 459,
464, 465, 466, 467, 468, 469, 470,
471, 472, 473, 474, 475, 476, 477,
490, 491, 492, 493, 494, 495, 496,
497, 498, 499, 500, 501, 502, 503,
504, 505, 507, 508, 509, 510, 511,
512, 513, 529, 534, 535, 585,
586/1
Obwód Mniszek: 356, 357, 358,
359, 460, 461, 462, 463, 464, 465,
466, 467, 468, 472, 473, 474, 475,
476, 477, 480, 481, 482, 484
Gmina Oksa:
Obwód Zalesie: 16, 17, 21, 24, 29,
30, 32, 34, 35, 182, 144, 145, 146,
152, 153, 160, 161, 163, 164, 165,
179, 183, 184, 185, 186, 187, 190,
203, 204, 205, 206, 207, 208, 209,
210, 211, 212, 213, 214, 216, 218,
220, 221, 222, 223, 224, 225, 226,
231, 281, 282, 283, 284, 285, 286,

287, 288, 289, 290, 291, 292, 293,
294, 295, 296, 297, 298, 342, 343,
344, 345, 346, 347, 348, 349, 609,
610, 611, 612, 614, 615, 616, 617,
618, 619, 620, 621, 622, 623, 624,
625, 626, 627, 628, 629, 630, 631,
632, 633, 634, 635, 640, 641, 642,
643, 644, 645, 646, 647, 648, 649,
650, 651, 652, 653, 656, 657, 717,
718, 719, 720, 721, 722, 725
Obwód Lipno: 371, 372, 373, 374,
375, 376, 377, 378, 379, 481, 482,
483, 484/1, 484/2, 484/3, 485,
486, 487/1, 487/2, 488, 489, 490,
491, 492/1, 492/2, 543, 672, 690,
691, 1133, 1134, 1135, 1136
Obwód Tyniec: 596, 597, 651, 652,
653, 654, 655, 656, 657, 664, 665,
666, 667, 668, 669, 670, 671, 672,
687, 689, 690, 691, 692, 694, 695,
696, 697, 698, 699, 1260, 1261,
1262, 1263, 1264, 1265, 1266,
1267, 1268, 1269, 1270, 1271,
1272, 1273, 1274, 1278, 1378,
1379, 1380, 1381, 1382, 1383,
1384, 1385, 1386, 1387, 1388,
1389, 1390, 1391, 1392, 1393,
1394, 1395, 1396, 1397, 1398,
1399, 1400, 1401, 1402, 1403,
1404, 1405, 1406, 1407, 1408,
1409, 1410, 1411, 1412, 1413,
1414, 1415, 1416, 1417, 1418,
1419, 1420, 1421, 1422, 1423,
1424, 1425, 1426
Obwód Węgleszyn: 410, 11, 12, 13,
14, 15, 16, 18, 19, 20, 21, 27, 28,
29, 30, 31, 32, 33, 34, 35, 36, 37,
38, 39, 40, 41, 42, 46, 47, 49, 50,
51, 52, 53, 54, 55, 56, 57, 58, 59,
60, 61, 62, 63, 64, 65, 66, 67, 68,
69, 70, 71, 72, 74, 75, 76, 77, 78,
79, 80, 81, 84, 85, 86, 87, 88, 89,
90, 91, 92, 93, 94, 95, 223, 224,
225, 226, 227, 228, 229, 230, 231,
235, 236, 237/1, 237/2, 238, 239,
240, 241, 242, 243, 244, 245, 246,
247, 248, 249, 251, 259, 260, 261,
315, 316, 317, 318, 319, 320, 321,
322, 323, 324, 325, 326, 327, 328,
329, 330, 331, 332, 333, 334, 335,
336, 337, 338, 339, 340, 341, 342,
343, 344, 345, 346, 347, 348, 349,
353, 354, 356, 357, 358, 359, 360,
361, 362, 363, 364, 365, 366, 367,
368, 369, 370, 371, 372, 373, 374,
375, 377, 378, 379, 380, 381, 383,

384, 385, 386, 387, 388, 389/1,
389/2, 391, 392, 393, 394, 395,
396, 397, 398, 410, 1774, 4402/1,
4405/1, 4408/1, 4411/1, 4411/2,
4415/1, 4418/1, 4424/1, 4430/1,
4433/1, 4436/1, 4439/1, 4442/1,
4445/1, 4446/1, 4451/1, 4452/1,
4454/1, 4455, 4457/1, 4458,
4460/1, 4461, 4462, 4463, 4464,
4468, 4470/1, 4473/1, 4475,
4477/1, 4479, 4480/1, 4482,
4484/1, 4486, 4489/1, 4490,
4492/1, 4494, 4496/1, 4498,
4500/1, 4502, 4504/1, 4506,
4508/1, 4510, 4512/1, 4514,
4516/1, 4518, 4520/1, 4522,
4524/1, 4525, 4527/1, 4528,
4530/1, 4531, 4533/1, 4533/2,
4534/1, 4534/2, 4534/3, 4536,
4537, 4539, 4540, 4542, 4543,
4545, 4546, 4548/1, 4548/2,
4548/3, 4549/1, 4549/2, 4549/3,
4550/1, 4551, 4553/1, 4554, 4557,
4601, 4602, 4603/1, 4613/1,
4615/1, 4617/1, 4619/1, 4621/1,
4621/2, 4623/2, 4666, 4669,
4672, 4784, 5003
Obwód Rembiechowa: 1/2, 1/3,
10/1, 10/2, 11/1, 2/1, 2/2, 3/1,
3/2, 4, 5, 6/1, 6/2, 7/1, 7/2, 8/1,
8/2, 9, 15/2, 17/1, 17/2, 18/1,
18/2, 19/1, 19/2, 20/1, 20/2,
20/3, 20/4, 20/5, 20/6, 20/7,
20/8, 21/1, 21/2, 21/3, 21/4,
22/1, 22/2, 22/3, 22/4, 22/5,
22/6, 23/2, 24/1, 24/2, 25, 26,
27, 28, 29, 30/1, 30/2, 34/4,
34/7, 35, 36, 37, 38, 39, 40, 41, 42,
43/1, 43/2, 43/3, 43/4, 443, 460,
461, 462, 478A, 53/1, 54/1, 55/1,
56/1, 57/1, 57/3, 58/1
Obwód Stare Kanice: 431, 432,
433, 434, 436, 443, 444, 445, 446,
447, 448, 449, 450, 451, 452, 453,
454, 455, 456, 457, 458, 459, 460,
461, 462, 463, 464, 465, 466, 467,
468, 469, 470, 471, 472, 473, 474,
476, 477, 478, 479, 480, 481, 482,
483, 484, 485, 486, 487, 488, 489,
490, 497, 498, 499, 500, 501, 502,
503, 504, 505, 506, 507, 508, 509,
510, 511, 512, 513, 514, 515, 516,
517, 518, 519, 520, 521, 522, 523,
524, 525, 526, 527, 528, 529, 530,
531, 532, 533, 563, 564, 566, 567,
584, 585, 700

	<p>Obwód Popowice: 43/10, 43/9, 44/4, 151/1</p> <p>Obwód Zakrzów: 439, 440, 441, 442, 443, 445, 448, 449, 450, 452, 453, 454, 455, 456, 457, 458, 459, 466, 468, 469, 472, 473, 475, 476, 477, 478, 479, 480, 481, 482, 483, 484, 485, 486, 487, 489, 491, 493, 495, 498, 500, 501, 502, 503, 504, 505, 508, 509, 511, 513, 516, 517, 518, 519, 604, 605, 606, 607, 608, 715</p> <p>Obwód Oksa: 949, 950, 951, 952, 953, 954, 955, 956, 957, 958, 959, 960, 961, 962, 963, 964, 965, 966, 967, 968, 969, 970, 971, 972, 973, 974, 975, 976, 977, 978, 979, 984, 986, 987, 988, 989, 990, 991, 992, 993, 994, 995, 996, 997, 998, 999, 1000, 1001, 1002, 1003, 1004, 1005, 1006, 1007, 1008, 1009, 1010, 1011, 1012, 1013, 1014, 1378</p> <p>Obwód Rzeszówek: 248/1, 248/2, 249/1, 249/2, 250/1, 250/2, 251/1, 251/2, 252/1, 252/2, 253/1, 253/2, 254, 255, 256, 257, 258, 259, 260/1, 260/2, 261/1, 261/2, 262/1, 262/2, 263/1, 263/2, 263/3, 264/1, 264/2, 264/3, 265/1, 265/2, 265/3, 266/1, 266/2, 267/1, 267/2, 268/1, 268/2, 269/1, 269/2, 270/1, 270/2, 271/1, 271/2, 272/1, 272/2, 273, 274/1, 274/2, 274/3, 275/1, 275/2, 275/3, 276/1, 276/2, 276/3, 277, 278, 279, 280, 281, 282, 283, 284, 285, 286/1, 286/2, 286/3, 286/4, 287/1, 287/2, 287/3, 287/4, 288/1, 288/2, 288/3, 288/4, 289, 290, 291, 292/1, 292/2, 292/3, 292/4, 293/1, 293/2, 293/3, 293/4, 293/5, 294/1, 294/2, 294/3, 294/4, 295, 296, 297, 298, 299, 300, 301, 302, 303, 304/1, 304/2, 305/1, 305/2, 306/1, 306/2, 307/1, 307/2, 308/1, 308/2, 309/1, 309/2, 310, 311, 312, 313, 314, 315, 316, 317, 318, 319/1, 319/2, 319/3, 319/4, 320/1, 320/2, 320/3, 320/4, 321/1, 321/2, 321/3, 321/4, 322/1, 322/2, 322/3, 323/1, 323/2, 323/3, 324/1, 324/2, 324/3, 325/1, 325/2, 326/1,</p>	
--	--	--

326/2, 327/1, 327/2, 328, 330,
331, 332, 333, 334, 335, 336,
337/1, 337/2, 338/1, 338/2,
339/1, 339/2, 342/1, 342/2,
345/1, 345/2, 345/3, 348/1,
348/2, 351, 354, 357/1, 357/2,
357/3, 360, 363, 366, 369, 372/1,
372/2, 372/3, 375, 378/1, 378/3,
378/4, 378/5, 380/1, 381/1,
381/2, 381/4, 381/8, 382, 383/1,
383/3, 383/4, 384/1, 384/2,
399/2, 401, 407, 430, 431, 432,
435, 441, 442, 443, 444, 445, 446,
447, 448, 449, 450, 451, 452, 453,
454, 455, 456, 457, 458, 459, 460,
461, 462, 463, 464, 465, 466, 467,
468, 469, 470, 471, 472, 473, 474,
475, 476, 479, 480, 481, 482, 484,
485, 486, 487, 488, 489, 494, 495,
496, 497, 501, 502, 503, 507, 508,
510, 512, 513, 514, 515, 518, 519,
521, 522, 523, 524, 525, 526, 527,
528, 529, 530, 531, 532, 533, 534,
535, 536, 537, 538, 539, 540, 541,
542, 543, 544, 545, 546, 547, 548,
549, 550, 551, 552, 554, 556, 558,
561, 562, 563, 564, 602, 603

Gmina Jędrzejów:

Obwód Chorzewa: 10, 11, 12,
13/1, 13/2, 14, 15, 16, 17, 18, 19,
20, 21, 22, 3, 4, 5, 6, 7, 9, 23, 24,
25, 26, 27, 28, 29, 30/1, 30/2, 31,
32, 33, 34, 35, 36, 37, 38, 39, 40,
41, 42, 43, 44, 45, 46, 47, 48/1,
49/1, 50/1, 51/1, 52, 53, 54, 55,
56, 57, 58, 59, 60, 61, 62, 63, 64,
65, 66, 67, 68, 69, 70, 71, 72, 73,
74, 75, 149, 430, 431, 432, 434,
435, 436, 437, 438, 439, 440, 441,
442, 443, 444, 445, 446, 447, 448,
449, 450, 451, 452, 453, 454, 455,
456, 457, 458, 459, 460, 1495, 1857

Gmina Nagłowice:

Obwód Nagłowice: 110, 111, 112,
113, 114, 115, 116, 117, 118, 119,
120, 121, 122, 123, 124, 125, 126,
127, 128, 129, 130, 131, 132, 133,
134, 135, 136, 138, 139, 140, 141,
142, 143, 144, 145, 146, 147, 148,
149, 150, 151, 152, 153, 154, 155,
156, 157, 158, 159, 160, 161, 162,
163, 166, 174, 175, 176, 177, 178,
179, 180, 181, 182, 186, 187, 188,
189, 190, 191, 192, 193, 194, 195,

196, 197, 198, 199, 200, 201, 202,
203, 204, 205, 206, 207, 208, 209,
210, 211, 212, 213, 214, 215, 216,
217, 218, 219, 220, 221, 223, 224,
225, 226, 227, 228, 229, 230, 231,
232, 233, 234, 235, 236, 237, 238,
239, 240, 241, 242, 243, 244, 245,
246, 247, 248, 249, 250, 251, 252,
253, 254, 255, 256, 257, 258, 259,
260, 261, 262, 263, 264, 265, 266,
267, 268, 269, 270, 271, 272, 273,
274, 275, 276, 277, 278, 279, 280,
281, 282, 283, 284, 285, 286, 287,
288, 289, 290, 291, 292, 293, 294,
295, 296, 297, 298, 299, 300,
301/1, 301/2, 302, 303, 304, 305,
306, 307, 309, 310, 311, 312/1,
312/2, 313, 314, 318, 319, 320,
321, 322, 323, 324, 325, 326, 327,
328, 329, 330, 331, 332, 333, 334,
335, 336, 337, 338, 339, 340, 341,
342, 343, 344, 345, 346, 347, 348,
349, 350, 351, 352, 353, 354, 355,
356, 357, 358, 359, 360, 361, 362,
363, 364, 365, 366, 367, 368, 369,
370, 371, 372, 373, 374, 375, 376,
377, 378, 379, 380, 381, 382, 383,
384, 385, 386, 387, 388, 389, 390,
391, 392, 393, 394, 395, 396, 397,
398, 399, 400/1, 400/2, 401, 402,
403, 404, 405, 406, 409, 410, 1665,
1666, 1667, 1668, 1669, 1670,
1671, 1672
Obręb Caców: 29, 30, 31, 32, 33,
34, 35, 36, 37, 38, 39, 40, 41, 42,
43, 44, 45, 46, 47, 48, 49, 50, 51,
52, 53, 54, 55, 56, 57, 58, 59, 60,
61, 62, 63, 64, 100, 101, 102, 103,
104, 105, 106, 107, 108, 66, 67, 68,
69, 70, 71, 72, 73, 74, 75/1, 75/2,
75/3, 76, 77, 78, 79, 80, 81, 82, 83,
84, 85, 86/1, 86/2, 87, 88, 89, 90,
91, 92, 93, 94, 95, 96, 97, 98, 99,
143, 144, 145, 146/1, 146/2,
146/3, 147/1, 147/2, 147/3,
148/1, 148/2, 149, 150, 151, 152,
153, 154, 155, 156, 157, 158, 159,
160, 161, 162, 163, 164, 165, 166,
167, 168, 169, 170, 171, 172, 173,
174, 175, 176, 177, 178, 179, 180,
181, 182, 183, 184, 185, 186, 493,
505, 506, 507, 508, 509, 510, 511,
512, 521, 523, 524, 525, 528, 529,
530, 531, 532, 533, 534, 535, 536,
537, 538, 539, 541, 542, 543/1,
543/2, 544, 545, 546, 547, 548,

550, 551, 552/1, 552/2, 553, 554, 555, 556, 557, 558, 559, 560, 561, 562, 563, 564, 573, 574, 575, 576, 577, 578, 579, 580, 581, 582, 583, 584, 585, 586, 587, 588, 589, 590, 591, 592, 593, 594, 595, 596, 597, 598, 599, 600, 601, 602, 603, 610, 611, 612, 613, 614, 615, 616, 617, 618, 619, 620, 621, 622, 623, 624, 626, 627, 628, 629, 630, 631, 632, 633, 634, 635, 636, 637, 638, 639, 640, 641, 642, 643, 644, 645, 646, 647, 648, 649, 650, 651, 652, 653, 654, 655, 656, 657, 659, 660, 661, 662, 663, 664, 665, 666, 667, 668, 669, 670, 671, 672, 673, 674, 675, 678, 679, 680

Obwód Warzyn Pierwszy:

1, 2, 3, 4, 11, 12, 13/1, 13/2, 14, 15, 16, 17, 18, 19, 20, 21, 22, 23, 24, 25, 26, 27, 28, 29, 30, 46, 47, 48, 49, 50, 51, 52, 53, 54, 55, 56, 57, 58, 59, 60, 61, 62, 63, 64, 65

Obwód Brynica Mokra: 129, 133, 135, 137, 139, 141, 143, 145, 146, 147, 148, 149, 150, 151, 152, 166, 181, 184, 261, 262, 263, 264, 265, 266, 267, 268, 269, 270, 272, 275, 276, 279, 280, 281, 282, 283, 284, 285, 286, 287, 288, 289, 290, 291, 293, 295, 297, 299, 301, 303, 305, 307, 309, 310, 311, 312, 313, 314, 315, 316, 317, 318, 320/1, 320/2, 322, 325, 326, 568, 573, 574

Gmina Sobków:

Obwód Mzurowa: 246, 247, 248, 249, 251, 252, 253, 254, 255, 256, 257, 274, 275, 276, 312/2, 313/1, 313/2, 314, 315, 316, 364, 365, 366, 367, 368, 369, 370, 371, 372, 373, 374, 375, 376, 377, 378/1, 378/2, 379, 380, 381, 382, 383, 384, 385, 386, : 1233, 1267, 1268, 1269, 1270, 1271, 1272, 1273, 1274, 1275, 1276, 1277, 1278, 1279, 1280, 1281, 1282, 1283, 1284, 1285, 1286, 1287, 1288, 1289, 1290, 1291

Gmina Moskorzew:

Obwód Kolonia Chlewice: 2, 3, 4, 5, 16, 17, 18, 19, 20, 21, 22, 23, 24, 25/1, 25/2, 26/2, 27, 28/2, 29, 68, 99, 100, 108, 109, 110, 111/1, 111/2, 113/2, 115, 117, 119, 121,

	122, 124, 126, 128, 133, 134, 139, 143, 144, 145, 146, 147, 148, 157, 158, 159, 160, 161, 162, 163, 164, 165, 166, 167, 168, 169, 170, 171, 172, 173, 174, 175, 176, 177, 178, 179, 180, 181, 182, 183, 184, 185, 186, 187, 188, 189, 190, 192B, 289, 1237, 7156 Obwód Mękarzów: 191, 192, 194, 543, 544, 545, 546, 547, 548, 549, 550, 551, 552, 553, 554, 555, 556, 557, 558, 559, 560, 561, 562, 563, 564, 565, 566, 567, 568, 569, 570, 571, 572/1, 572/2, 573/1, 573/2, 574, 575, 689, 690, 691, 692, 693, 694, 695, 696, 697, 698, 699, 700, 701, 702, 703, 704, 705, 706, 707, 708, 709, 710, 711/1, 711/2, 712, 713, 714, 715, 716, 717, 718, 719/1, 719/2, 720, 721, 722, 723, 724, 725, 726, 727, 728, 729, 730951, 952, 953, 954, 955, 956, 957, 958, 959, 960, 961, 962, 963, 964, 965, 966, 967, 968, 969, 970, 971, 972, 973, 974, 975, 976, 977, 979, 980, 981, 983, 984, 986, 987, 989, 990, 992, 993, 995, 996, 998, 999, 1001, 1002, 1003, 1004, 1005, 1006, 1007/1, 1007/2, 1008/1, 1008/2, 1009, 1010, 1011, 1012, 1013, 1014, 1015, 1016/1, 1016/2, 1017/1, 1017/2, 1018/1, 1018/2, 1019/1, 1019/2, 1020/1, 1020/2, 1021/1, 1021/2, 1022, 1023, 1024, 1025, 1026, 1027, 1028, 1029, 1030, 1031/1, 1031/2, 1032/1, 1032/2, 1033/1, 1033/2, 1034, 1035, 1036, 1037, 1038, 1039, 1040, 1041, 1042, 1043, 1044, 1045, 1046, 1047, 1048, 1049/1, 1049/2, 1050/1, 1050/2, 1051, 1052, 1053/1, 1053/2, 1054/1, 1054/2, 1055, 1056, 1057/1, 1057/2, 1058/1, 1058/2, 1059/1, 1059/2, 1060/1, 1060/2, 1061, 1062, 1063, 1064, 1065, 1066, 1108, 1109, 1110, 1111, 1112, 1113, 1114, 1115, 1116, 1117, 1118, 1119, 1120, 1121, 1122, 1123, 1124, 1125, 1126, 1127, 1128, 1129, 1130, 1131, 1132, 1133, 1134, 1135, 1136, 1137, 1138, 1139, 1140, 1141, 1142, 1143, 1144, 1145, 1146, 1147, 1148, 1149, 1150, 1151, 1152, 1153, 1154, 1155, 1156, 1157,	
--	---	--

1159, 1160, 1161, 1162, 1163, ,
1175, 1176, 1177, 1178, 1179,
1180, 1181, 1182, 1183, 1184,
1185, 1187, 1188, 1190, 1191,
1193, 1194, 1196, 1197, 1199,
1200, 1202, 1203, 1205, 1206,
1208, 1209, 1211, 1212, 1214,
1215, 1217, 1218, 1220, 1221,
1223/1, 1223/2, 1224/1, 1224/2,
1226, 1227, 1228/1, 1228/2, 1229,
1230, 1231, 1233, 1234, 1235,
1237, 1238, 1239, 1242, 1243,
1245, 1246, 1248, 1249, 1251,
1252, 1255, 1256, 1259, 1260,
1261, 1262, 1263, 1264, 1265,
1266, 1267, 1268, 1269, 1270,
1271/1, 1271/2, 1272, 1273, 1274,
1275, 1276, 1277, 1314, 1392,
1393, 1394, 1395, 1396, 1397,
1398, 1399, 1400, 1401, 1402,
1403, 1404, 1405, 1406, 1407,
1408, 1409, 1410/1, 1410/2,
1411/1, 1411/2, 1412, 1413, 1414,
1415, 1416, 1417, 1418, 1419,
1420, 1441, 1461, 1462, 1464,
1469, 1470, 1471, 1474, 1481A,
1481B, 1483, 1484, 1486, 1490,
1491, 1492, 1493, 1494, 1495,
1496, 1500, 1501, 1503, 1504,
1506, 1510

Gmina Radków:

Obwód Dzierzgów: 18, 26, 27, 28,
29, 32, 33, 34, 35, 36, 38, 39, 40,
44, 45, 47, 61, 62, 63, 66, 67, 69,
70, 71, 72, 73, 74, 76, 78, 88, 94

Obwód Radków: 725, 726, 727,
728, 729, 730, 731, 732, 733, 734,
735, 736, 738

Obwód Krasów: 1030, 1031, 1032,
1033, 1034, 1035, 1036, 1037,
1038, 1039, 1040, 1041, 1042,
1046, 1048, 1064, 1098, 1099, 830,
862, 863/2, 864, 865, 866, 867,
868, 869, 870, 871, 872, 873, 874,
875, 876, 877, 878, 889, 890, 891,
892, 893, 894, 895, 896, 897, 898,
899, 900, 901, 902, 903, 904, 905,
906, 907, 908, 909, 910, 911, 913,
914, 915, 916, 917, 918, 919, 920,
921, 922, 923, 924, 925, 926

Obwód Bałków: 1000/1, 1000/2,
1001, 1002, 1003, 1004, 1005/1,
1005/2, 1006, 1007, 1008, 1009,
1010, 1011, 1012, 1013, 1014,
1015, 1016, 1017, 1018, 1019,

	<p>1020, 1021, 1022, 1023, 1024, 1025/1, 1025/2, 1026, 1027, 1028, 1029, 1030, 1031, 1032, 1033/1, 1033/2, 1034, 1035/1, 1035/2, 1036, 1037, 1038, 1039, 1040, 1041, 1042, 1043/1, 1043/2, 1044, 1045, 1046, 1047, 1087, 1088, 1089, 1090, 1091, 1092, 1093, 1094, 1095, 1096/1, 1096/2, 1097, 1098, 1099, 1100, 1101, 1103, 1104, 1105, 1128, 1138/1, 1138/2, 1139/1, 1139/2, 1140, 1141, 1163, 1166, 1167, 932, 933, 934, 936, 937, 938, 939/1, 939/2, 940, 941, 942, 943, 944, 945/1, 945/2, 946, 947, 948, 949, 950, 951, 952, 953, 954, 955, 956, 957, 958, 959, 960, 961, 962/1, 962/2, 963, 964, 965, 966, 967, 968, 969, 970, 971, 972, 973, 974, 975, 976, 977, 978, 979, 980, 981, 982, 984/1, 984/2, 985, 986, 987, 988, 989, 990, 991, 992, 993, 994, 995, 996, 997, 998, 999, AR_1.17/3</p> <p>Obwód Bieganów: 883, 885, 887, 889, 891, 893, 895, 897, 898, 899, 900, 901, 902, 903, 904, 905, 906, 907, 908, 909, 910, 911, 912, 913, 914, 915, 916, 917, 918, 919, 920, 921, 922, 923, 924, 925, 926, 927, 944, 945/1, 945/2, 946/1, 946/2, 947, 948, 950, 951, 953, 954, 957, 958, 959, 960, 961, 962, 963, 964, 965, 966, 967, 968, 1151, 1179, 1180A, 1180C, 1180E, 1181, 1182, 1191, 1195, 1200, 1201, 1206, 1207, 1212, 1213, 1219/1, 1219/2, 1220/1, 1220/2, 1226, 1227, 1232, 1233, 1239, 1240, 1246, 1247, 1248, 1249, 1250, 1252, 1253, 1254, 1255, 1256, 1258/1, 1258/2, 1259/1, 1259/2, 1260/1, 1260/2, 1261/1, 1261/2, 1262/1, 1262/2, 1263/1, 1263/2, 1265, 1266, 1267, 1268, 1269, 1270, 1272, 1273, 1274, 1275, 1277, 1278, 1279, 1280, 1282, 1283, 1284, 1286, 1287, 1289, 1290, 1292</p> <p>Obwód Chycza: 413, 414, 415, 418, 419, 420, 421, 422, 423, 424, 425, 426, 427, 428, 429, 430, 432, 433, 434, 435, 436, 437, 441, 442, 443, 444, 445, 446, 447, 448, 449, 450, 451, 452, 453, 454, 455, 456, 457, 458, 459/1, 459/2, 460, 461, 462, 463, 464, 465, 466, 473, 474, 475,</p>	
--	--	--

476, 477, 479, 480, 481, 482, 483,
484, 485, 486, 487, 488, 489, 490,
491, 492, 493, 494, 495, 496, 497,
498, 499, 500, 501, 502, 503/1,
505/1, 506, 508, 509, 510, 511,
513, 514, 515, 516, 517, 518, 519,
520, 521, 522, 523, 524, 525, 526,
527, 528, 530/1, 530/2, 531, 532,
533, 534, 535, 536, 537, 543, 544,
545/1, 545/2, 546, 547, 548, 549,
550, 551, 552, 553/1, 553/2, 554,
555, 556, 557, 558, 559, 560, 561,
562, 563, 564, 565, 566, 567/1,
567/2, 568, 569, 570, 571, 572,
577, 578, 674, 769, 802, 847, 848,
849/1, 849/2, 850, 851, 852, 853,
854, 855, 856, 857/1, 857/2, 858,
859, 860, 861, 862, 863, 864, 865,
866, 867, 868, 869, 870, 871/1,
871/2, 872, 873, 874, 875, 876,
579, 580, 581, 582, 583, 586, 588,
589, 590, 591, 592, 593, 594, 595,
596, 597, 599, 600, 601, 602, 603,
604, 605, 606, 607, 608, 609,
610/1, 612/1, 613, 803/1, 803/2,
814, 823, 824/1, 825/1, 826, 827,
829, 830, 831, 832, 833, 834, 835,
836, 837, 838, 839, 840, 841, 842,
843, 844, 845, 1112, 1113, 1114/1,
1114/2, 1115, 1116, 1117, 1118,
1119, 1120, 1136
Obr. Kossów: 540, 541, 542, 543,
544, 545, 546, 550, 551, 578, 580,
581, 582, 583, 586, 587, 588, 590,
591, 592, 593, 594, 600, 601, 602,
603, 604, 605, 606, 607, 608, 609,
610, 611, 612, 613, 614, 615, 616,
617, 618, 619, 620, 621, 622, 623,
625, 626, 628, 629, 630, 631, 632,
633, 634, 635, 636, 637, 638, 639,
640, 641, 643, 644, 645, 646,
648/1, 648/2, 650, 651, 652, 653,
654, 655, 656, 657, 658, 660, 663,
664, 665, 666, 667, 668, 669, 670,
671, 672, 673, 674, 675, 676, 677,
678, 680, 682, 683, 684, 685, 686,
687, 688, 689, 690, 691, 692, 693,
694, 695, 696, 697, 698, 699, 700,
701, 702, 703, 704, 705, 706, 707,
708, 709, 710, 711, 712, 713, 714,
715, 716, 717, 718, 719, 720, 721,
722, 723, 724, 725, 726, 727, 729,
1129, 1139, 1143

Gmina Włoszczowa:
Obwód Dąbie: 415,417, 418, 495,

	496, 497, 498, 499, 500, 501, 502, 503/2; 684, 685, 686, 687, 688, 689, 690, 691, 692, 693, 696/2, 697/2, 698, 699, 701, 702, 704, 705, 706, 707, 708, 709/2, 711, 712, 713, 714, 715, 716, 717, 718, 719, 720; 736, 737, 738, 739, 740, 741, 742, 743, 744, 745, 746, 748, 749, 750, 751, 752, 753, 754/2, 755, 756, 757, 758, 759, 763, 765, 766, 767, 806, 807, 808, 809, 810, 811, 812, 815, 817, 818, 819, 820, 821, 822, 823/2, 824/2, 825, 826, 827, 829, 830, 831, 832, 833, 850889, 900, 910, 911, 912, 913, 914, 915, 916, 917, 918, 919, 928, 929, 930, 931, 932, 933, 934, 935, 936, 937	
Koszenie/ściananie z wywiezieniem biomasy. Zabieg koszenia przeprowadzać od środka na zewnątrz powierzchni, sprzętem mechanicznym niepowodującym naruszenia wierzchniej warstwy gleby. Na powierzchniach powyżej 1 ha pozostawić ok 15-20% pow. nieskoszonej. Zalecane jest nawożenie do 60 kg N/ha/rok oraz wapnowanie. Zaleca się usuwanie biomasy z terenu koszonej łąki. Termin koszenia od 1 maja do 31 października. Działania prowadzić jw. lub zgodnie z wymogami pakietu rolno-środowiskowo-klimatycznego, ukierunkowanego na ochronę siedliska 6510. Działanie ciągłe (w przypadku braku możliwości wypasu) <i>(działanie fakultatywne)</i>	Działki jw.	Właściciel/zarządca gruntu na podstawie umowy zawartej z organem sprawującym nadzór nad obszarem Natura 2000 albo na podstawie zobowiązania podjętego w związku z korzystaniem z programów wsparcia z tytułu obniżenia dochodowości, a w przypadku gruntów stanowiących własność Skarbu Państwa lub własność jednostek samorządu terytorialnego, zarządca nieruchomości w związku z wykonywaniem obowiązków z zakresu ochrony środowiska na podstawie przepisów prawa albo w przypadku braku tych przepisów na podstawie porozumienia zawartego z organem sprawującym nadzór nad obszarem Natura 2000 lub bezpośrednio sprawujący nadzór nad obszarem Natura 2000
Wypas. Wypas zwierzętami gospodarskimi prowadzony zamiast drugiego pokosu,	Działki jw.	Właściciel/zarządca gruntu na podstawie umowy zawartej z organem sprawującym

<p>spasanie powierzchni obsadą do 1 DJP/ha. Dopuszcza się wypas caloroczny przy obsadzie zwierząt od 0,5 do 1,0 DJP/ha. Po zakończeniu wypasu wykosić niedojady. Skoszoną biomasę należy usuwać z powierzchni tuż po wykonanym zabiegu (w czasie nie dłuższym niż dwa tygodnie od pokosu). Wypas prowadzić w terminie od 1 maja do 15 października. Działania prowadzić jw. lub zgodnie z wymogami pakietu rolno-środowiskowo- klimatycznego, ukierunkowanego na ochronę siedliska 6510. Działania ciągłe. <i>(działanie fakultatywne)</i></p>		<p>nadzór nad obszarem Natura 2000 albo na podstawie zobowiązania podjętego w związku z korzystaniem z programów wsparcia z tytułu obniżenia dochodowości, a w przypadku gruntów stanowiących własność Skarbu Państwa lub własność jednostek samorządu terytorialnego, zarządcą nieruchomości w związku z wykonywaniem obowiązków z zakresu ochrony środowiska na podstawie przepisów prawa albo w przypadku braku tych przepisów na podstawie porozumienia zawartego z organem sprawującym nadzór nad obszarem Natura 2000 lub bezpośrednio sprawujący nadzór nad obszarem Natura 2000</p>
<p><i>Działania dotyczące monitoringu realizacji działań ochronnych</i></p>		
<p>Ocena stanu zachowania i ocena realizacji założonych celów zgodnie z metodyką przyjętą do celów monitoringu¹. Co 5 lat.</p>	<p>Gmina Małogoszcz: Obręb Złotniki: 1544, 1601, 1603, 1615, 1623, 1631/1, 1631/2, 1638, 1644, 1738, 1744, 1748, 1753, 1757, 1762, 1767, 1772, 1777, 1782, 1787/1, 1787/2, 1792, 1797, 1806, 1811, 1816, 1821, 1827, 1832, 1837, 1839, 1844, 1849, 1853, 1854, 1859, 1864, 1869, 2033 Obręb Lipnica: 990/1, 990/2, 991, 992/1, 992/2, 993 Obręb Mniszek: 460, 461, 462, 463, 464, 465, 466, 467, 468, 472, 473, 474, 475, 476, 477, 480, 481, 482, 484 Gmina Sobków: Obręb Mzurowa: 246, 247, 248, 249 Gmina Radków: Obręb Chycza: 413, 414, 415, 418, 419, 420, 421, 422, 423, 424, 425,</p>	<p>Sprawujący nadzór nad obszarem Natura 2000</p>

		<p>426, 427, 428, 429, 430, 432, 433, 434, 435, 436, 437, 473, 474, 475, 476, 477, 479, 480, 481, 482, 483, 484, 485, 486, 487, 488, 489, 490, 491, 492, 493, 494, 495, 496, 497, 498, 499, 500, 501, 502, 503/1, 505/1, 506, 579, 580, 581, 582, 583, 586, 588, 589, 590, 591, 592, 593, 594, 595, 596, 597, 599, 600, 601, 602, 603, 604, 605, 606, 607, 608, 609, 610/1, 612/1, 613, 803/1, 803/2, 814, 823, 824/1, 825/1, 826, 827, 829, 830, 831, 832, 833, 834, 835, 836, 837, 838, 839, 840, 841, 842, 843, 844, 845</p> <p>Obręb Kossów: 648/1, 648/2, 663, 664, 665, 666, 667, 668, 669, 670, 671, 672, 673, 674, 675, 676, 677, 678</p> <p>Gmina Oksa: Obręb Stare Kanice: 476, 477, 478, 479, 480, 481, 482, 483, 484, 485, 486, 487, 488, 489, 490, 563, 584, 585</p> <p>Gmina Moskorzew: Obręb Mękarzów: 1152, 1153, 1154, 1155, 1156, 1175, 1176, 1177, 1178, 1179, 1180, 1181, 1182, 1183, 1184, 1185, 1187, 1188, 1190, 1191, 1193, 1194, 1196, 1197, 1199, 1200, 1202, 1203, 1205, 1206, 1208, 1209, 1211, 1212, 1214, 1215, 1217, 1218, 1220, 1221, 1223/1, 1223/2, 1224/1, 1224/2, 1226, 1227, 1228/1, 1228/2, 1229, 1230, 1231, 1233, 1234, 1235, 1237, 1238, 1239, 1242, 1243, 1245, 1246, 1248, 1249, 1251, 1252, 1255, 1256, 1259, 1260, 1261, 1262, 1263, 1264, 1265, 1266, 1267, 1268, 1269, 1270, 1271/1, 1271/2, 1272, 1273, 1274, 1275, 1276, 1277, 1471, 1474, 1506, 1510</p>	
10.	7140 Torfowiska przejściowe i trzęsawiska (przeważnie z roślinnością z <i>Scheuchzerio-Caricetea</i>)	<i>Działania związane z ochroną czynną</i>	
	Zachowanie siedliska przyrodniczego stanowiącego przedmiot ochrony, poprzez ekstensywne użytkowanie kośne, kośno-pastwiskowe i pastwiskowe. Działania ciągłe.	Gmina Małogoszcz: Obręb Karsznice: 1120, 1121, 1122, 1124, 1125, 1126, 1127, 1128, 1129, 1130	Właściciel/zarządca gruntu

		<i>(działanie obligatoryjne)</i>	
		Ograniczenie zarastania. Ręczne usuwanie trzciny pospolitej <i>Phragmites australis</i> i innych wysokich roślin ziemnowodnych z wywiezieniem biomasy. W razie potrzeb	Gmina Małogoszcz: Obręb Karsznice: 1120, 1121, 1122, 1124, 1125, 1126, 1127, 1128, 1129, 1130
		<i>(działanie fakultatywne)</i>	
		Wycinka krzewów i podrostu drzew. Usunięcie podrostu drzew z powierzchni płatu siedliska. Zadanie należy wykonać z użyciem pił spalinowych lub innych narzędzi (siekiery, sekator itp.). Uzyskaną biomasę należy usunąć poza obszar siedlisk przyrodniczych. W razie potrzeb.	Gmina Małogoszcz: Obręb Karsznice: 1120, 1121, 1122, 1124, 1125, 1126, 1127, 1128, 1129, 1130
		<i>(działanie fakultatywne)</i>	
		<i>Działania dotyczące monitoringu realizacji działań ochronnych</i>	
		Ocena stanu zachowania i ocena realizacji założonych celów zgodnie z metodyką przyjętą do celów monitoringu ¹⁾ . Co 3 lata.	Gmina Małogoszcz: Obręb Karsznice: 1120, 1121, 1122, 1124, 1125, 1126, 1127, 1128, 1129, 1130
11.	9170 Grąd środkowoeuropejski i subkontynentalny (<i>Galio-Carpinetum</i> ,	Weryfikacja występowania siedliska przyrodniczego w obszarze, w związku z planowaną zmianą statusu ochronnego.	

	<i>Tilio-Carpinetum</i>)			
11.	*91D0 Bory i lasy bagienne (<i>Vaccinio uliginosi-Betuletum pubescentis</i> , <i>Vaccinio uliginosi-Pinetum</i> , <i>Pino mugo-Sphagnetum</i> , <i>Sphagno</i>)	<i>Działania związane z utrzymaniem lub modyfikacją metod gospodarowania.</i>		
		Prowadzenie gospodarki leśnej zgodnie z typem siedliska przyrodniczego, wskazanej w przewodnikach metodycznym dot. tego siedliska. Działania ciągle.	Gmina Sobków: Obręb Mzurowa: 108, 109, 110, 111, 112, 113, 114, 115, 116, 117, 118, 119, 120, 121, 122, 123, 124, 125, 126, 127, 128, 183, 184, 185, 186, 187, 188, 189, 190, 191, 192, 193, 194, 195, 196, 197, 198, 199, 200, 201, 202, 203, 204, 205, 206, 207, 208/1, 208/2, 209, 210, 211, 212, 213, 214, 215/1, 215/2, 216/1, 216/2, 217, 218, 219, 220, 221, 222, 223, 224, 225/1, 225/2, 418	Właściciel/zarządca gruntu na podstawie porozumienia zawartego z organem sprawującym nadzór nad obszarem Natura 2000
		<i>Działania dotyczące monitoringu realizacji działań ochronnych</i>		
	Ocena stanu zachowania przedmiotu ochrony zgodnie z metodyką przyjętą do celów monitoringu ²⁾ i ocena realizacji założonych celów. Co 6 lat.	Gmina Sobków: Obręb Mzurowa: 108, 109, 110, 111, 112, 113, 114, 115, 116, 117, 118, 119, 120, 121, 122, 123, 124, 125, 126, 127, 128, 183, 184, 185, 186, 187, 188, 189, 190, 191, 192, 193, 194, 195, 196, 197, 198, 199, 200, 201, 202, 203, 204, 205, 206, 207, 208/1, 208/2, 209, 210, 211, 212, 213, 214, 215/1, 215/2, 216/1, 216/2, 217, 218, 219, 220, 221, 222, 223, 224, 225/1, 225/2, 418	Sprawujący nadzór nad obszarem Natura 2000	
12.	*91E0 Łęgi wierzbowe, topolowe, olszowe i jesionowe (<i>Salicetum albo-fragilis</i> , <i>Populetum albae</i> , <i>Alnenion glutinoso-incanae</i> , olsy źródłiskowe)	<i>Działania związane z utrzymaniem lub modyfikacją metod gospodarowania.</i>		
		Prowadzenie gospodarki leśnej zgodnie z typem siedliska przyrodniczego wskazanej w przewodnikach metodycznym dot. tego siedliska. Działania ciągle.	Gmina Oksa: Obręb Rzeszówek: 196/2, 565, AR_2.29 Gmina Moskorzew: Obręb Kolonia Chlewice: 1/1, 1/2, 121, 66, 67/2 Gmina Nagłowice Obręb Rakoszyn: 409 Obręb Brynica Mokra: 114, 116, 118, 120, 122, 124, 126, 128, 130, 131, 134, 136, 138, 140, 142, 144, 146, 157, 159, 160, 162, 163, 165, 167 Gmina Małogoszcz: Obręb Nowa Wieś: 801, 806, 807	Właściciel/zarządca gruntu na podstawie porozumienia zawartego z organem sprawującym nadzór nad obszarem Natura 2000
		Zwiększenie udziału starych i zamierających drzew Ograniczenie wycinania martwych i zamierających drzew w siedlisku przyrodniczym.	Gmina Oksa: Obręb Rzeszówek: 196/2, 565, AR_2.29 Gmina Moskorzew: Obręb Kolonia Chlewice: 1/1, 1/2, 121, 66, 67/2	Właściciel/zarządca gruntu na podstawie porozumienia zawartego z organem sprawującym nadzór nad obszarem Natura 2000

		Działania ciągłe.	Gmina Nagłowice Obręb Rakoszyn: 409 Obręb Brynica Mokra: 114, 116, 118, 120, 122, 124, 126, 128, 130, 131, 134, 136, 138, 140, 142, 144, 146, 157, 159, 160, 162, 163, 165, 167 Gmina Małogoszcz: Obręb Nowa Wieś: 801, 806, 807	
<i>Działania dotyczące monitoringu realizacji działań ochronnych</i>				
		Ocena stanu zachowania przedmiotu ochrony zgodnie z metodyką przyjętą do celów monitoringu ²⁾ i ocena realizacji założonych celów. Co 6 lat.	Gmina Oksa: Obręb Rzeszówek: 196/2, 565, AR_2.29 Gmina Moskorzew: Obręb Kolonia Chlewice: 1/1, 1/2, 121, 66, 67/2 Gmina Nagłowice Obręb Rakoszyn: 409 Obręb Brynica Mokra: 114, 116, 118, 120, 122, 124, 126, 128, 130, 131, 134, 136, 138, 140, 142, 144, 146, 157, 159, 160, 162, 163, 165, 167 Gmina Małogoszcz: Obręb Nowa Wieś: 801, 806, 807	Sprawujący nadzór nad obszarem Natura 2000
13.	91T0 Sosnowy bór chrobotkowy (<i>Cladonio-Pinetum</i> i chrobotkowa postać <i>Peucedano-Pinetum</i>)	Weryfikacja występowania siedliska w obszarze, w związku z planowaną zmianą statusu ochronnego.		
Gatunki zwierząt				
1.	1188 Kumak nizinny <i>Bombina bombina</i>	<i>Działania związane z ochroną czynną</i> Utrzymanie pożądanego charakteru siedliska gatunku, t.j. niezacienione zbiorniki z urozmaiconą roślinnością zanurzoną i wynurzoną, Działanie ciągłe.	Gmina Jędrzejów: Obręb Chorzewa: 471/1, 471/3, 561, 563 Gmina Nagłowice: Obręb Rakoszyn: 414 Obręb Nagłowice: 1663 Gmina Oksa: Obręb Oksa: 932/1, 932/2 Obręb Rzeszówek: 565, 4662 Obręb Lipno: 3/1, 411/2, 413, 422, 416/1, 416/2, 419, 596 Obręb Tyniec: 693 Gmina Radków: Obręb Radków: AR_1.8	Właściciel/zarządca gruntu na podstawie porozumienia zawartego z organem sprawującym nadzór nad obszarem Natura 2000.

		Obręb Kwilina: 772 Obręb Chycza: AR_2.4, AR_2.8 Gmina Małogoszcz: Obręb Lasochów: 586/2	
	Prześwietlenie drzew i krzewów wzdłuż brzegów. W pasie do 10 m od brzegów utrzymywać zwarcie koron nie większe niż 50%. Działania ochronne nie dotyczą miejsc, gdzie kumaki zostały znalezione przypadkowo, jak rowy. Działania ciągle	Gmina Nagłowice: Obręb Rakoszyn: 414 Gmina Oksa: Obr. Oksa: 932/2	Właściciel/zarządca gruntu na podstawie porozumienia zawartego z organem sprawującym nadzór nad obszarem Natura 2000.
	Ograniczenie zarastania Ręczne usuwanie trzciny i innych wysokich roślin ziemnowodnych na około 50% powierzchni z wywiezieniem biomasy. Działania ochronne nie dotyczą miejsc, gdzie kumaki zostały znalezione przypadkowo, jak np. rowy.	Gmina Nagłowice: Obręb Rakoszyn: 414 Gmina Oksa: Obręb Lipno: 3/1 Gmina Radków: Obręb Chycza: AR_2.8	Właściciel/zarządca gruntu na podstawie porozumienia zawartego z organem sprawującym nadzór nad obszarem Natura 2000.
<i>Działania dotyczące monitoringu realizacji działań ochronnych</i>			
	Ocena stanu zachowania przedmiotu ochrony zgodnie z metodyką przyjętą do celów monitoringu ²⁾ i ocena realizacji założonych celów. Co 6 lat.	Gmina Jędrzejów: Obręb Chorzewa: 471/3, 561, 563 Gmina Nagłowice: Obręb Rakoszyn: 414 Gmina Oksa: Obręb Oksa: 932/2 Obręb Lipno: 3/1	Sprawujący nadzór nad obszarem Natura 2000
2.	1337 Bóbr europejski <i>Castor fiber</i>	<i>Uzupełnienie stanu wiedzy o przedmiocie ochrony</i>	
	Przeprowadzenie inwentaryzacja przyrodniczej gatunku w obszarze. W ciągu 5 lat od ustanowienia PZO.	Obszar Natura 2000 Dolina Białej Nidy PLH260013 z wyłączeniem terenów będących w zarządzie PGL LP.	Sprawujący nadzór nad obszarem Natura 2000
3.	1355 Wydra <i>Lutra lutra</i>	<i>Uzupełnienie stanu wiedzy o przedmiocie ochrony</i>	
	Przeprowadzenie inwentaryzacja przyrodniczej gatunku w obszarze. W ciągu 5 lat od ustanowienia PZO.	Obszar Natura 2000 Dolina Białej Nidy PLH260013 z wyłączeniem terenów będących w zarządzie PGL LP.	Sprawujący nadzór nad obszarem Natura 2000
4.	1060 Czerwończyk nieparek <i>Lycyaena dispar</i>	<i>Działania związane z ochroną czynną</i>	
	Zachowanie siedliska gatunku poprzez ekstensywne użytkowanie	Gmina Sobków: Obręb Bizorenda: 240; 241; 242; 243; 244; 245; 246; 247; 248; 249;	Właściciel/zarządca gruntu

<p><i>W przypadku pokrywania się z innymi przedmiotami ochrony działania dla tego gatunku mają pierwszeństwo. Wyjątek stanowi gdy siedlisko gatunku 1060 pokrywa się z siedliskiem gatunku 6177, wtedy działania dla gatunku 6177 mają pierwszeństwo.</i></p>	<p>kośne, kośno-pastwiskowe i pastwiskowe. Działanie ciągle. (działanie obligatoryjne)</p>	<p>250; 251; 252; 253; 254; 255; 256; 257; 258; 259; 260; 261; 262; 263; 264; 265; 266; 267; 268; 269; 270; 271; 272; 273; 274; 275; 277; 278; 279; 280; 281; 282; 283; 284; 285/1; 285/2; 286; 287; 288; 289; 290; 291; 292; 293; 294; 295; 296; 297; 298; 299; 300; 301; 302; 303; 304; 305; 306; 307; 308; 309; 310; 311; 312; 313; 314; 315; 316; 317; 318; 319; 320; 321; 322; 323; 324; 325; 326; 327; 328; 329; 330; 331; 332; 333; 334; 335; 337; 338; 339; 340; 342; 343; 344; 345; 346; 347; 348; 349; 486; 489; 505; 507; 500;; 490; 506; 487; 488; 485; 341; 495; 508; 502; 503; 504; 636; 637; 638; 639; 640; 641; 642; 643; 644; 645; 646; 647; 648; 650; 651; 652; 653; 654; 655; 656; 657; 658; 659; 660; 661; 662; 663; 664; 665; 666; 667; 668; 669; 670; 671; 672; 673; 674; 676; 677; 678; 679; 680; 681; 682; 683; 684; 685; 686; 687; 793; 801; 802; 803; 836; 837; 853; 854 Obręb Mzurowa: 87; 83; 85; 86; 421</p> <p>Gmina Malogoszcz: Obręb Karsznice: 546; 473; 474; 477; 478; 479; 480; 481; 482; 483; 484; 485; 486; 487; 488; 489; 490; 491; 492; 493; 494; 495; 496; 497; 498; 499; 500; 501; 502; 503; 504; 505; 506; 509; 507; 508; 510; 511; 512; 513; 514; 515; 516; 517; 518; 519; 520; 521; 522; 523; 524; 525; 526; 527; 528; 529; 530; 531; 533; 532; 534; 535; 536; 537; 538; 539; 540; 541; 542; 543; 544; 545; 547; 548; 549; 550; 551; 552; 553; 554; 556; 557; 558; 559; 560; 561; 562; 563; 564; 565; 566; 567; 568; 569; 570; 571; 572; 573; 574; 575; 576; 577; 578; 579; 580; 581; 582; 583; 584; 585; 586; 587/2; 588; 589; 590; 591; 592; 593; 594; 596; 597; 600; 602; 604; 608; 611; 612; 613; 616; 617; 618; 619; 621; 622; 623; 624; 626; 628; 629; 630; 631; 632; 633; 634; 635; 637; 639; 1148; 1194; 1225; 1218; 1205; 1219; 1197; 1192; 1280; 1204; 1179; 1165; 1196; 1210; 1195; 1188; 1139;; 1167; 1221; 1180; 1173; 1285; 1226; 1170; 1141;</p>	
---	--	---	--

1241; 1147; 615; 614; 1244; 1135;
 1213; 1145; 1186; 1164; 1237;
 1184; 1154; 1232; 638; 1248; 1222;
 1140; 1252; 1283; 1278; 1212;
 1187; 1156; 1151; 1171; 1155;
 1220; 1211; 1223; 1157; 1207;
 1193; 1169; 1163; 1177; 640; 1249;
 1233; 641; 1149; 1158; 1160; 1181;
 1168; 1146; 1183; 1236; 1231; 627;
 636; 620; 1239; 1199; 1228; 642;
 1208; 1200; 1227; 1152; 1201;
 1162; 1245; 1206; 1242; 1178;
 1235; 1059; 1174; 1191; 1203;
 1229; 1189; 1006; 1238; 1224;
 1150; 1251; 1230; 1284; 1190;
 1182; 1166; 1215; 1234; 625; 1176;
 1143; 1175; 1217; 1277; 1281;
 1202; 1159; 1161; 1153; 1172;
 1254; 1198; 1142; 1250; 1185;
 1214; 1253; 1216; 1282; 1240;
 1144; 1276; 1246; 1247; 1209;
 1243
 Obręb Rembieszycy: 584; 795;
 652; 583; 473; 588; 731; 759; 740;
 728; 769; 648; 774; 611; 634; 749;
 592; 771; 509; 665; 385; 471; 782;
 660; 623; 737; 581; 803; 794; 622;
 742; 653; 630; 656; 502; 668; 579;
 778; 639; 646; 617; 598; 609; 482;
 632; 796; 746; 595; 767; 790; 629;
 605; 798; 750; 610; 494; 641; 666;
 604; 472; 733; 489; 594; 511; 608;
 655; 752; 496; 577; 501; 507; 601;
 800; 654; 599; 773; 479; 732; 802;
 649; 578; 491; 614; 613; 499; 783;
 582; 658; 484; 628; 624; 743; 616;
 642; 631; 763; 650; 516; 651; 645;
 186; 596; 478; 723; 476; 513; 638;
 762; 506; 474; 487; 768; 644; 797;
 492; 597; 625; 745; 495; 667; 637;
 635; 488; 734; 640; 590; 792; 626;
 481; 756; 766; 647; 498; 619; 618;
 791; 643; 504; 761; 593; 505; 612;
 741; 770; 779; 744; 633; 772; 663;
 586; 739; 787; 585; 662; 615; 720;
 736; 760; 483; 784; 486; 603; 748;
 636; 497; 470; 591; 730; 758; 776;
 780; 657; 738; 515; 589; 620; 755;
 508; 729; 493; 621; 781; 480; 580;
 510; 751; 775; 664; 182; 747; 801;
 183; 659; 789; 777; 600; 187; 764;
 793; 627; 786; 587; 181; 185; 607;
 661; 477; 721; 757; 754; 514; 735;
 500; 602; 788; 606; 485; 765; 475;
 490; 753

	<p>Gmina Chęciny: Obwód Bolmin: 1873; 1923; 2050; 1871; 1872</p> <p>Gmina Małogoszcz: Obwód Nowa Wieś: 332; 308; 303; 306; 305; 319; 333; 310; 324; 302; 300; 339; 314; 316; 320; 304; 315; 334; 317; 322; 301; 313; 307/2; 307/1; 331; 309; 311; 323; 312; 318; 321; 338</p> <p>Gmina Nagłowice: Obwód Brynica Mokra: 317; 311; 320/1; 319/2; 318; 319/1; 322; 315; 326; 309; 321; 573; 320/2; 313</p> <p>Obwód Warzyn Drugi: 132</p> <p>Obwód Warzyn Pierwszy: 1090; 20; 23; 24; 48; 34; 26; 16; 25; 17; 49; 29; 14; 46; 52; 55; 51; 35; 28; 21; 22; 18; 47; 19; 30; 54; 13/1; 15; 1093; 13/2; 10; 27; 50; 45; 53; 11; 32; 12</p> <p>Obwód Caców: 15; 19; 24; 17; 18; 9; 12; 14; 23; 13; 7; 22; 10; 16; 20; 11; 21; 4</p> <p>Gmina Oksa: Obwód Tyniec: 1200; 1201; 1202; 1203; 1204; 1205; 1206; 1207; 1208; 1209; 1210; 1211; 1212; 1213; 1214; 1215; 1216; 1217; 1218; 1219; 1220; 1221; 1222; 1223; 1224; 1225; 1226; 1227; 1228; 1229; 1230; 1231; 1232; 1233; 1234; 1235; 1236; 1237; 1238; 1239; 1240; 1241; 1242; 1243; 1244; 1245; 1246; 1247; 1248; 1249; 1250; 1251; 1252; 1253; 1254; 1255; 1256; 1257; 1258; 1259; 1260; 1261; 1477; 1478; 1262; 1263; 1264; 1265; 1266; 1267; 1268; 1269; 1270; 1271; 1272; 1273; 1274; 1275; 1276; 1277; 1292; 1293; 1278; 1279; 1280; 1281; 1282; 1283; 1284; 1285; 1286; 1287; 1288; 1289; 1290; 1291; 1308; 1294; 1295; 1296; 1297; 1298; 1299; 1300; 1301; 1302; 1303; 1304; 1305; 1306; 1307; 1309; 1310; 1311; 1312; 1313; 1314; 1315; 1316; 1317; 1318; 1319; 1320; 1321; 1322; 1323; 1324; 1325; 1326; 1327; 1328; 1329; 1330;</p>	
--	--	--

1331; 1332; 1333; 1334; 1335;
1336; 1337; 1338; 1339; 1340;
1341; 1342; 1343; 1344; 1345;
1346; 1347; 1348; 1349; 1350;
1351; 1352; 1353; 1354; 1123;
1116; 1118; 1119; 1120; 1121;
1122; 1359; 1360; 1361; 1362;
1363; 1364; 1365; 1366; 1367;
1368; 1369; 1371; 1372; 1373;
1374; 1124; 1125; 1126; 1127;
1128; 1129; 1130; 1131; 1132;
1133; 1134; 1135; 1136; 1137;
1138; 1139; 1370; 1375; 1376;
1154; 1140; 1141; 1142; 1143;
1144; 1145; 1146; 1147; 1148;
1149; 1150; 1151; 1152; 1153;
1161; 1162; 1163; 1155; 1156;
1157; 1158; 1159; 1160; 1164;
1165; 1166; 1167; 1168; 1169;
1170; 1171; 1172; 1173; 1174;
1175; 1176; 1177; 1178; 1179;
1180; 1181; 1182; 1183; 1184;
1185; 1186; 1187; 1188; 1189;
1190; 1191; 1192; 1193; 1194;
1195; 1196; 1197; 1198; 1199;
1355; 1356; 1357; 1358
Obwód Zalesie: 636; 699; 713; 605;
627; 621; 599; 611; 586; 580; 686;
612; 607; 610; 575; 598; 677; 589;
597; 718; 591; 595; 685; 630; 697;
682; 693; 629; 674; 720; 696; 588;
578; 201; 675; 709; 694; 639; 622;
638; 623; 679; 620; 676; 631; 684;
632; 710; 715; 637; 288; 723; 581;
603; 691; 683; 594; 705; 692; 625;
293; 577; 701; 689; 702; 678; 582;
703; 719; 619; 585; 716; 688; 230;
673; 596; 604; 602; 583; 600; 574;
700; 708; 628; 199; 634; 698; 633;
593; 291; 707; 711; 721; 635; 695;
294; 690; 680; 584; 287; 714; 681;
592; 587; 687; 573; 601; 576; 704;
200; 608; 289; 590; 717; 292; 624;
290; 626; 579; 712; 706

Gmina Włoszczowa:
Obwód Dąbie: 583; 477; 511; 547;
575; 435; 426; 468; 573; 506;
504/2; 569; 564; 508; 442; 498;
407; 409; 554; 528; 485; 531; 449;
462; 518; 447; 514; 525; 507; 453;
470; 515; 483; 478; 474; 502; 561;
560; 414; 520; 524; 559; 510; 436;
529; 430; 545; 497; 558; 489; 566;
570; 479; 441; 562; 469; 492; 576;
482; 437; 557; 481; 940; 415; 460;

	<p>523; 571; 448; 556; 555; 588/2; 549; 444; 553; 580; 464; 513; 405; 406; 411; 416; 432; 433; 480; 445; 454; 455; 458; 463; 466; 472; 484; 505; 522; 533; 536; 538; 541; 542; 546; 550; 563; 574; 578; 486; 941; 493; 459; 461; 429; 568; 516; 565; 581; 412; 530; 539; 548; 552; 577; 439; 425; 451; 491; 494; 496; 499; 509; 512; 519; 527; 465; 427; 457; 487; 537; 521; 408; 410; 413; 423; 424; 428; 431; 438; 456; 475; 495; 517; 532; 534; 544; 572; 579; 440; 434; 443; 446; 450; 452; 467; 471; 473; 476; 488; 490; 500; 501; 503/2; 526; 535; 540; 543; 551; 567; 582; 421; 422</p> <p>Gmina Radków: Obręb Krasów: 1037; 1083; 1087; 1070; 1040; 1056; 1085; 1084; 1076; 1081; 1093; 1080; 1053; 1044; 1092; 1071; 1082; 1089; 1090; 1077; 1094; 1088; 1079; 1086; 1041; 1054; 1091; 1074; 1043; 1062; 1063; 1057; 1060; 1058 Obręb Radków: 745; 738; 737; 841; 748; 832; 852; 834; 750; 843; 851; 848; 756; 742; 755; 842; 741; 847; 747; 749; 740; 846; 752; 751; 849; 845; 855; 739; 833; 753; 850; 754; 743; 746; 719</p>	
<p>Koszenie z wywiezieniem biomasy. Koszenie raz na dwa lata, nie wcześniej niż w końcu sierpnia, z zebraniem i wywozem biomasy. <i>(działanie fakultatywne)</i></p>	Działki jw.	Właściciel/zarządca gruntu na podstawie umowy zawartej z organem sprawującym nadzór nad obszarem Natura 2000.
<p>Wypas – dopuszcza się wypas zwierzętami gospodarskimi (spasanie powierzchni obsadą do 1 DJP/ha; dopuszcza się wypas - owce, kozy obsada pomiędzy 0,3-1 DJP/ha. Działania ciągłe od 1 maja do 15 października. <i>(działanie fakultatywne)</i></p>	Działki jw.	Właściciel/zarządca gruntu na podstawie umowy zawartej z organem sprawującym nadzór nad obszarem Natura 2000.
<i>Działania dotyczące monitoringu realizacji działań ochronnych</i>		
<p>Ocena stanu zachowania przedmiotu ochrony zgodnie z metodyką przyjętą do celów monitoringu²⁾ i ocena</p>	<p>Gmina Sobków: Obręb Bizorenda: 349; 325; 312; 315; 346; 301; 285/2; 287; 802; 271; 280; 488; 285/1; 298; 345; 340; 320; 292; 281; 338; 323; 328;</p>	Sprawujący nadzór nad obszarem Natura 2000

realizacji założonych celów. Co 6 lat.	<p>307; 503; 306; 489; 836; 326; 303; 302; 273; 335; 278; 289; 300; 502; 322; 339; 486; 801; 305; 311; 308; 299; 296; 297; 343; 309; 504; 277; 291; 321; 330; 274; 324; 507; 319; 290; 288; 327; 344; 310; 272; 294; 282; 334; 505; 347; 316; 500; 314; 313; 337; 318; 490; 506; 283; 279; 487; 275; 348; 485; 341; 331; 332; 342; 329; 837; 317; 284; 495; 295; 293; 333; 508; 286; 304</p> <p>Gmina Małogoszcz: Obręb Karsznice: 1247; 623; 634; 1148; 1194; 1225; 1218; 1205; 1219; 1197; 1192; 1280; 1204; 1179; 1165; 1196; 621; 1210; 1195; 1188; 639; 1139; 1246; 1167; 1221; 1180; 1173; 1285; 1226; 632; 1170; 1141; 1241; 1147; 615; 614; 1244; 1135; 1213; 1145; 1186; 1164; 626; 1237; 1184; 1154; 1232; 638; 1248; 1222; 1140; 1252; 1283; 1278; 1212; 1187; 1156; 1209; 1243; 1151; 612; 1171; 1155; 1220; 1211; 1223; 1157; 1207; 1193; 1169; 1163; 1177; 640; 1249; 1233; 641; 1149; 1158; 1160; 1181; 1168; 1146; 1183; 1236; 1231; 627; 636; 620; 1239; 1199; 1228; 642; 1208; 1200; 1227; 1152; 1201; 1162; 628; 1245; 637; 1206; 1242; 630; 1178; 1235; 1059; 1174; 1191; 1203; 616; 1229; 1189; 1006; 1238; 1224; 1150; 1251; 635; 1230; 1284; 1190; 1182; 1166; 1215; 613; 1234; 625; 1176; 1143; 1175; 622; 619; 617; 1217; 1277; 1281; 624; 1202; 1159; 1161; 1153; 1172; 1254; 633; 1198; 629; 618; 1142; 1250; 631; 611; 1185; 1214; 1253; 1216; 1282; 1240; 1144</p> <p>Gmina Sobków: Obręb Mzurowa: 87; 83; 85; 86; 421 Obręb Rembieszycy: 584; 795; 652; 583; 473; 588; 731; 759; 740; 728; 769; 648; 774; 611; 634; 749; 592; 771; 509; 665; 385; 471; 782; 660; 623; 737; 581; 803; 794; 622; 742; 653; 630; 656; 502; 668; 579; 778; 639; 646; 617; 598; 609; 482; 632; 796; 746; 595; 767; 790; 629; 605; 798; 750; 610; 494; 641; 666; 604; 472; 733; 489; 594; 511; 608;</p>	
---	---	--

655; 752; 496; 577; 501; 507; 601;
800; 654; 599; 773; 479; 732; 802;
649; 578; 491; 614; 613; 499; 783;
582; 658; 484; 628; 624; 743; 616;
642; 631; 763; 650; 516; 651; 645;
186; 596; 478; 723; 476; 513; 638;
762; 506; 474; 487; 768; 644; 797;
492; 597; 625; 745; 495; 667; 637;
635; 488; 734; 640; 590; 792; 626;
481; 756; 766; 647; 498; 619; 618;
791; 643; 504; 761; 593; 505; 612;
741; 770; 779; 744; 633; 772; 663;
586; 739; 787; 585; 662; 615; 720;
736; 760; 483; 784; 486; 603; 748;
636; 497; 470; 591; 730; 758; 776;
780; 657; 738; 515; 589; 620; 755;
508; 729; 493; 621; 781; 480; 580;
510; 751; 775; 664; 182; 747; 801;
183; 659; 789; 777; 600; 187; 764;
793; 627; 786; 587; 181; 185; 607;
661; 477; 721; 757; 754; 514; 735;
500; 602; 788; 606; 485; 765; 475;
490; 753

Gmina Nagłowice:

Obwód Brynica Mokra:

317; 311; 320/1; 319/2; 318;
319/1; 322; 315; 326; 309; 321;
573; 320/2; 313

Obwód Warzyna Drugi: 132

Obwód Warzyna Pierwszy:

1090; 20; 23; 24; 48; 34; 26; 16; 25;
17; 49; 29; 14; 46; 52; 55; 51; 35;
28; 21; 22; 18; 47; 19; 30; 54; 13/1;
15; 1093; 13/2; 10; 27; 50; 45; 53;
11; 32; 12

Obwód Caków: 15; 19; 24; 17; 18;
9; 12; 14; 23; 13; 7; 22; 10; 16; 20;
11; 21; 4

Gmina Oksa:

Obwód Tyniec: 1200; 1201; 1202;

1203; 1204; 1205; 1206; 1207;
1208; 1209; 1210; 1211; 1212;
1213; 1214; 1215; 1216; 1217;
1218; 1219; 1220; 1221; 1222;
1223; 1224; 1225; 1226; 1227;
1228; 1229; 1230; 1231; 1232;
1233; 1234; 1235; 1236; 1237;
1238; 1239; 1240; 1241; 1242;
1243; 1244; 1245; 1246; 1247;
1248; 1249; 1250; 1251; 1252;
1253; 1254; 1255; 1256; 1257;
1258; 1259; 1260; 1261; 1477;
1478; 1262; 1263; 1264; 1265;
1266; 1267; 1268; 1269; 1270;

1271; 1272; 1273; 1274; 1275;
1276; 1277; 1292; 1293; 1278;
1279; 1280; 1281; 1282; 1283;
1284; 1285; 1286; 1287; 1288;
1289; 1290; 1291; 1308; 1294;
1295; 1296; 1297; 1298; 1299;
1300; 1301; 1302; 1303; 1304;
1305; 1306; 1307; 1309; 1310;
1311; 1312; 1313; 1314; 1315;
1316; 1317; 1318; 1319; 1320;
1321; 1322; 1323; 1324; 1325;
1326; 1327; 1328; 1329; 1330;
1331; 1332; 1333; 1334; 1335;
1336; 1337; 1338; 1339; 1340;
1341; 1342; 1343; 1344; 1345;
1346; 1347; 1348; 1349; 1350;
1351; 1352; 1353; 1354; 1123;
1116; 1118; 1119; 1120; 1121;
1122; 1359; 1360; 1361; 1362;
1363; 1364; 1365; 1366; 1367;
1368; 1369; 1371; 1372; 1373;
1374; 1124; 1125; 1126; 1127;
1128; 1129; 1130; 1131; 1132;
1133; 1134; 1135; 1136; 1137;
1138; 1139; 1370; 1375; 1376;
1154; 1140; 1141; 1142; 1143;
1144; 1145; 1146; 1147; 1148;
1149; 1150; 1151; 1152; 1153;
1161; 1162; 1163; 1155; 1156;
1157; 1158; 1159; 1160; 1164;
1165; 1166; 1167; 1168; 1169;
1170; 1171; 1172; 1173; 1174;
1175; 1176; 1177; 1178; 1179;
1180; 1181; 1182; 1183; 1184;
1185; 1186; 1187; 1188; 1189;
1190; 1191; 1192; 1193; 1194;
1195; 1196; 1197; 1198; 1199;
1355; 1356; 1357; 1358

Gmina Włoszczowa:

Obwód Dąbie: 583; 477; 511; 547;
575; 435; 426; 468; 573; 506;
504/2; 569; 564; 508; 442; 498;
407; 409; 554; 528; 485; 531; 449;
462; 518; 447; 514; 525; 507; 453;
470; 515; 483; 478; 474; 502; 561;
560; 414; 520; 524; 559; 510; 436;
529; 430; 545; 497; 558; 489; 566;
570; 479; 441; 562; 469; 492; 576;
482; 437; 557; 481; 940; 415; 460;
523; 571; 448; 556; 555; 588/2;
549; 444; 553; 580; 464; 513; 405;
406; 411; 416; 432; 433; 480; 445;
454; 455; 458; 463; 466; 472; 484;
505; 522; 533; 536; 538; 541; 542;
546; 550; 563; 574; 578; 486; 941;

		<p>493; 459; 461; 429; 568; 516; 565; 581; 412; 530; 539; 548; 552; 577; 439; 425; 451; 491; 494; 496; 499; 509; 512; 519; 527; 465; 427; 457; 487; 537; 521; 408; 410; 413; 423; 424; 428; 431; 438; 456; 475; 495; 517; 532; 534; 544; 572; 579; 440; 434; 443; 446; 450; 452; 467; 471; 473; 476; 488; 490; 500; 501; 503/2; 526; 535; 540; 543; 551; 567; 582; 421; 422</p> <p>Gmina Radków: Obwód Krasów: 1037; 1083; 1087; 1070; 1040; 1056; 1085; 1084; 1076; 1081; 1093; 1080; 1053; 1044; 1092; 1071; 1082; 1089; 1090; 1077; 1094; 1088; 1079; 1086; 1041; 1054; 1091; 1074; 1043; 1062; 1063; 1057; 1060; 1058 Obwód Radków: 745; 738; 737; 841; 748; 832; 852; 834; 750; 843; 851; 848; 756; 742; 755; 842; 741; 847; 747; 749; 740; 846; 752; 751; 849; 845; 855; 739; 833; 753; 850; 754; 743; 746; 719</p>		
5.	<p>4038 Czerwończyk fioletek <i>Lycyena belle</i></p> <p><i>W przypadku pokrywania się z innymi przedmiotami ochrony działania dla tego gatunku mają pierwszeństwo. Wyjątek stanowi gdy siedlisko gatunku 4038 pokrywa się z siedliskiem gatunku 6177, wtedy działania dla gatunku 6177 mają pierwszeństwo.</i></p>	<p><i>Działania związane z ochroną czynną</i></p> <p>Zachowanie siedliska gatunku stanowiącego przedmiot ochrony, poprzez ekstensywne użytkowanie kośne, kośno-pastwiskowe lub pastwiskowe. Działanie ciągle. <i>(działanie obligatoryjne)</i></p>	<p>Gmina Radków: Obwód Radków: 728; 730; 727; 726; 729; 745; 682; 704; 701; 738; 774; 735; 737; 711; 710; 686; 696; 722; 748; 681; 684; 713; 750; 705; 689; 731; 677; 772; 721; 756; 742; 773; 700; 706; 678; 716; 734; 784; 703; 685; 702; 671; 680; 755; 769; 732; 672; 741; 697; 690; 747; 779; 780; 692; 749; 683; 740; 676; 776; 670; 718; 712; 669; 771; 715; 783; 733; 752; 751; 679; 770; 739; 693; 673; 736; 720; 777; 778; 688; 782; 675; 699; 725; 674; 709; 753; 694; 687; 724; 698; 754; 695; 714; 691; 723; 708; 743; 785; 781; 746; 775; 707; 717; 719; 667; 666; 668; 665; 649; 650; 626; 628; 627; 617; 622; 652; 615; 654; 651; 647; 653; 624; 646; 645; 621; 632; 644; 614; 630; 631; 629; 625; 620; 633; 616; 618; 619; 623; 655 Obwód Chycza: 1136 Obwód Krasów: 1037; 1072; 1039; 1083; 1087; 1050; 1069; 1070; 1078; 1040; 1056; 1038; 1034; 1051; 1052; 1085; 1084; 1030; 1076; 1081; 1093; 1080; 1053;</p>	<p>Właściciel/zarządca gruntu</p>

1035; 1066; 1044; 1092; 1071;
1082; 1032; 1068; 1089; 1090;
1065; 1047; 1036; 1077; 1094;
1088; 1042; 1079; 1086; 1048;
1033; 1031; 1041; 1046; 1067;
1049; 1045; 1073; 1054; 1091;
1055; 1074; 1075; 1043; 1059;
1062; 1063; 1057; 1061; 1060;
1058

Gmina Włoszczowa:

Obwód Dąbie: 583; 477; 575; 435;
426; 468; 573; 506; 504/2; 569;
564; 508; 442; 498; 407; 409; 554;
485; 449; 462; 447; 419; 507; 453;
470; 483; 478; 474; 502; 561; 560;
414; 559; 436; 430; 497; 558; 489;
566; 570; 479; 441; 562; 469; 492;
576; 482; 437; 557; 481; 940; 415;
460; 571; 448; 556; 555; 444; 553;
580; 464; 405; 406; 411; 416;
420/2; 432; 433; 480; 445; 454;
455; 458; 463; 466; 472; 484; 505;
563; 574; 578; 486; 493; 459; 461;
429; 568; 565; 581; 412; 577; 439;
425; 451; 491; 494; 496; 499; 509;
465; 427; 457; 487; 408; 410; 413;
417; 423; 424; 428; 431; 438; 456;
475; 495; 572; 579; 440; 434;
404/2; 418; 443; 446; 450; 452;
467; 471; 473; 476; 488; 490; 500;
501; 503/2; 567; 582; 421; 422;
709/2; 804; 788; 697/2; 761; 756;
830; 755; 776; 790; 706; 791; 768;
787; 772; 718; 824/2; 797; 793;
801; 800; 812; 703; 757; 781; 717;
701; 782; 789; 813; 785; 821; 809;
767; 707; 699; 774; 784; 766; 2000;
822; 815; 775; 720; 696/2; 704;
819; 762; 763; 765; 777; 779; 795;
802; 805; 811; 817; 754/1; 758;
818; 808; 700; 773; 719; 803; 705;
708; 770; 834; 780; 783; 794; 796;
807; 814; 832; 798; 754/2; 710/2;
721; 722; 778; 792; 806; 810;
823/2; 698; 702; 759; 760; 769;
771; 786; 799; 816; 820; 825; 826

Gmina Oksa:

Obwód Rzeszówek: 443; 432;
272/1; 314; 305/2; 309/1; 288/2;
304/2; 270/2; 482; 277; 451;
249/2; 466; 448; 288/4; 269/1;
304/1; 250/2; 465; 292/1; 322/1;
501; 431; 469; 554; 295; 260/2;
558; 259; 286/4; 309/2; 564;

	323/1; 317; 459; 461; 267/2; 473; 445; 287/4; 319/3; 321/1; 401; 467; 453; 508; 290; 293/4; 324/1; 330; 446; 338/1; 321/4; 338/2; 256; 264/1; 435; 444; 281; 494; 312; 292/4; 294/4; 296; 487; 274/1; 510; 293/2; 450; 301; 284; 287/1; 507; 322/2; 481; 276/3; 457; 306/2; 434; 289; 252/2; 251/2; 269/2; 273; 262/1; 264/3; 479; 441; 253/2; 474; 265/1; 321/3; 308/2; 318; 326/2; 253/1; 255; 294/3; 279; 322/3; 274/2; 299; 278; 515; 251/1; 321/2; 556; 341/2; 323/2; 320/4; 325/1; 302; 489; 307/1; 276/2; 288/3; 442; 320/1; 430; 287/3; 320/3; 319/2; 310; 282; 486; 261/1; 254; 320/2; 271/2; 561; 291; 339/1; 514; 502; 342/2; 270/1; 262/2; 480; 455; 308/1; 258; 333; 272/2; 325/2; 463; 285; 464; 286/2; 275/3; 287/2; 283; 306/1; 264/2; 327/1; 294/2; 495; 267/1; 329; 513; 248/2; 300; 260/1; 297; 263/3; 307/2; 497; 265/2; 280; 311; 496; 485; 313; 332; 447; 265/3; 326/1; 293/3; 335; 288/1; 305/1; 286/3; 261/2; 249/1; 303; 286/1; 456; 276/1; 472; 468; 339/2; 476; 316; 274/3; 563; 250/1; 266/1; 293/5; 454; 248/1; 503; 268/1; 319/1; 298; 315; 319/4; 327/2; 449; 470; 323/3; 562; 292/2; 460; 268/2; 512; 257; 484; 452; 458; 475; 294/1; 462; 336; 263/1; 471; 324/2; 488; 252/1; 293/1; 263/2; 266/2; 292/3; 324/3; 271/1; 275/2; 275/1; 399/2	
Koszenie/ściananie z wywiezieniem biomasy. Koszenie raz na dwa lata, z zebraniem i wywozem biomasy. Co dwa lata, termin koniec sierpnia. <i>(działanie fakultatywne)</i>	Działki jw.	Właściciel/zarządca gruntu na podstawie umowy zawartej z organem sprawującym nadzór nad obszarem Natura 2000.
Wypas – dopuszcza się wypas zwierzętami gospodarskimi (spasanie powierzchni obsadą do 1 DJP/ha; dopuszcza się wypas - owce, kozy obsada pomiędzy 0,3-1 DJP/ha. Działania ciągle od 1 maja do 15 października.	Działki jw.	Właściciel/zarządca gruntu na podstawie umowy zawartej z organem sprawującym nadzór nad obszarem Natura 2000.

<i>(działanie fakultatywne)</i>		
<i>Działania dotyczące monitoringu realizacji działań ochronnych</i>		
Ocena stanu zachowania przedmiotu ochrony zgodnie z metodyką przyjętą do celów monitoringu ²⁾ i ocena realizacji założonych celów. Co 6 lat.	<p>Gmina Radków: Obwód Radków: 649; 650; 626; 628; 627; 617; 622; 652; 615; 654; 651; 647; 653; 624; 646; 645; 621; 632; 644; 614; 630; 631; 629; 625; 620; 633; 616; 618; 619; 623; 655; 728; 730; 727; 726; 729; 745; 682; 704; 701; 738; 774; 735; 737; 711; 710; 686; 696; 722; 748; 681; 684; 713; 750; 705; 689; 731; 677; 772; 721; 756; 742; 773; 700; 706; 678; 716; 734; 784; 703; 685; 702; 671; 680; 755; 769; 732; 672; 741; 697; 690; 747; 779; 780; 692; 749; 683; 740; 676; 776; 670; 718; 712; 669; 771; 715; 783; 733; 752; 751; 679; 770; 739; 693; 673; 736; 720; 777; 778; 688; 782; 675; 699; 725; 674; 709; 753; 694; 687; 724; 698; 754; 695; 714; 691; 723; 708; 743; 785; 781; 746; 775; 707; 717; 719; 667; 666; 668; 665</p> <p>Obwód Chyca: 1136</p> <p>Obwód Krasów: 1037; 1072; 1039; 1083; 1087; 1050; 1069; 1070; 1078; 1040; 1056; 1038; 1034; 1051; 1052; 1085; 1084; 1030; 1076; 1081; 1093; 1080; 1053; 1035; 1066; 1044; 1092; 1071; 1082; 1032; 1068; 1089; 1090; 1065; 1047; 1036; 1077; 1094; 1088; 1042; 1079; 1086; 1048; 1033; 1031; 1041; 1046; 1067; 1049; 1045; 1073; 1054; 1091; 1055; 1074; 1075; 1043; 1059; 1062; 1063; 1057; 1061; 1060; 1058</p> <p>Gmina Włoszczowa: Obwód Dąbie: 709/2; 804; 788; 697/2; 761; 756; 830; 755; 776; 790; 706; 791; 768; 787; 772; 718; 824/2; 797; 793; 801; 800; 812; 703; 757; 781; 717; 701; 782; 789; 813; 785; 821; 809; 767; 707; 699; 774; 784; 766; 2000; 822; 815; 775; 720; 696/2; 704; 819; 762; 763; 765; 777; 779; 795; 802; 805; 811; 817; 754/1; 758; 818; 808; 700;</p>	Sprawujący nadzór nad obszarem Natura 2000

773; 719; 803; 705; 708; 770; 834;
780; 783; 794; 796; 807; 814; 832;
798; 754/2; 710/2; 721; 722; 778;
792; 806; 810; 823/2; 698; 702;
759; 760; 769; 771; 786; 799; 816;
820; 825; 826; 583; 477; 575; 435;
426; 468; 573; 506; 504/2; 569;
564; 508; 442; 498; 407; 409; 554;
485; 449; 462; 447; 419; 507; 453;
470; 483; 478; 474; 502; 561; 560;
414; 559; 436; 430; 497; 558; 489;
566; 570; 479; 441; 562; 469; 492;
576; 482; 437; 557; 481; 940; 415;
460; 571; 448; 556; 555; 444; 553;
580; 464; 405; 406; 411; 416;
420/2; 432; 433; 480; 445; 454;
455; 458; 463; 466; 472; 484; 505;
563; 574; 578; 486; 493; 459; 461;
429; 568; 565; 581; 412; 577; 439;
425; 451; 491; 494; 496; 499; 509;
465; 427; 457; 487; 408; 410; 413;
417; 423; 424; 428; 431; 438; 456;
475; 495; 572; 579; 440; 434;
404/2; 418; 443; 446; 450; 452;
467; 471; 473; 476; 488; 490; 500;
501; 503/2; 567; 582; 421; 422

Gmina Oksa:

Obwód Rzeszówek: 443; 432;
272/1; 314; 305/2; 309/1; 288/2;
304/2; 270/2; 482; 277; 451;
249/2; 466; 448; 288/4; 269/1;
304/1; 250/2; 465; 292/1; 322/1;
501; 431; 469; 554; 295; 260/2;
558; 259; 286/4; 309/2; 564;
323/1; 317; 459; 461; 267/2; 473;
445; 287/4; 319/3; 321/1; 401;
467; 453; 508; 290; 293/4; 324/1;
330; 446; 338/1; 321/4; 338/2;
256; 264/1; 435; 444; 281; 494;
312; 292/4; 294/4; 296; 487;
274/1; 510; 293/2; 450; 301; 284;
287/1; 507; 322/2; 481; 276/3;
457; 306/2; 434; 289; 252/2;
251/2; 269/2; 273; 262/1; 264/3;
479; 441; 253/2; 474; 265/1;
321/3; 308/2; 318; 326/2; 253/1;
255; 294/3; 279; 322/3; 274/2;
299; 278; 515; 251/1; 321/2; 556;
341/2; 323/2; 320/4; 325/1; 302;
489; 307/1; 276/2; 288/3; 442;
320/1; 430; 287/3; 320/3; 319/2;
310; 282; 486; 261/1; 254; 320/2;
271/2; 561; 291; 339/1; 514; 502;
342/2; 270/1; 262/2; 480; 455;
308/1; 258; 333; 272/2; 325/2;

		463; 285; 464; 286/2; 275/3; 287/2; 283; 306/1; 264/2; 327/1; 294/2; 495; 267/1; 329; 513; 248/2; 300; 260/1; 297; 263/3; 307/2; 497; 265/2; 280; 311; 496; 485; 313; 332; 447; 265/3; 326/1; 293/3; 335; 288/1; 305/1; 286/3; 261/2; 249/1; 303; 286/1; 456; 276/1; 472; 468; 339/2; 476; 316; 274/3; 563; 250/1; 266/1; 293/5; 454; 248/1; 503; 268/1; 319/1; 298; 315; 319/4; 327/2; 449; 470; 323/3; 562; 292/2; 460; 268/2; 512; 257; 484; 452; 458; 475; 294/1; 462; 336; 263/1; 471; 324/2; 488; 252/1; 293/1; 263/2; 266/2; 292/3; 324/3; 271/1; 275/2; 275/1; 399/2	
6.	6177 Modraszek telejus <i>Phengaris teleius</i> <i>W przypadku pokrywania się z innymi przedmiotami ochrony działania dla tego gatunku mają pierwszeństwo.</i>	<i>Działania związane z ochroną czynną</i> Zachowanie siedliska gatunku stanowiącego przedmiot ochrony, poprzez ekstensywne użytkowanie kośne, kośno- pastwiskowe lub pastwiskowe. Działanie ciągłe. (działanie obowiązkowe)	Właściciel/zarządca gruntu
		Gmina Sobków: Obręb Mzurowa: 87; 90; 85; 89; 421; 91 Obręb Rembieszyce: 769; 767; 763; 762; 768; 792; 766; 761; 789; 764; 788; 765 6789; 382; 471; 482; 494; 472; 484; 478; 476; 474; 492; 488; 486; 480; 187; 490; 538; 528; 677; 671; 518; 503; 660; 530; 525; 656; 668; 673; 521; 523; 676; 526; 666; 519; 655; 535; 654; 670; 539; 674; 532; 534; 658; 516; 533; 678; 667; 680; 444; 672; 522; 663; 537; 662; 527; 675; 536; 517; 657; 520; 664; 659; 679; 531; 529; 661; 669; 514; 512; 524; 430 Gmina Włoszczowa: Obręb Dąbie: 761; 756; 830; 755; 768; 824/2; 757; 767; 766; 762; 763; 765; 754/1; 758; 770; 834; 832; 754/2; 823/2; 759; 760; 769; 825; 826 Gmina Radków: Obręb Krasów: 1050; 1047; 1045; 1043 Gmina Moskorzew: Obręb Mękarzów: 569; 1419; 719/1; 1485; 723; 565; 556; 548; 1420; 708; 568; 691; 559; 191; 689; 550; 726; 711/1; 720; 696; 1487; 573/1; 557; 554; 715; 724; 549; 701; 713; 714; 717; 1410/2; 1410/1; 707; 1417; 563; 703;	

		1411/2; 573/2; 719/2; 699; 727; 570; 560; 575; 1416; 698; 709; 700; 572/1; 1464; 1414; 705; 571; 572/2; 1411/1; 576; 564; 192; 711/2; 718; 1526; 574; 551; 1503; 1463; 566; 706; 555; 1412; 712; 697; 562; 567; 716; 1413; 1481; 1314; 577; 1415; 693; 695; 704; 725; 722; 702; 721; 558; 578; 561; 692; 694; 1418; 690; 1486; 710; 1462; 1497 Gmina Małogoszcz: Obręb Karsznice: 1122; 1135; 1121	
	Koszenie/ścińnięcie z wywiezieniem biomasy. Pokos metodami nieinwazyjnymi dla wierzchniej pokrywy glebowej, na wysokości 10- 15 cm. Koszenie powinno odbywać się mozaikowo i rotacyjnie 1/3 powierzchni w odstępach 3-letnich. Pozostawić liniowe fragmenty wzdłuż rowów, w celu zachowania wysokiej roślinności odpowiedniej dla mrówek. W danym roku powierzchnia koszona nie powinna przekraczać 30 % siedliska. Pozyskaną biomasę należy usunąć. Działanie ciągle, od 15 września do 30 października. <i>(działanie fakultatywne)</i>	Działki jw.	Właściciel/zarządca gruntu na podstawie umowy zawartej z organem sprawującym nadzór nad obszarem Natura 2000.
<i>Działania dotyczące monitoringu realizacji działań ochronnych</i>			
	Ocena stanu zachowania przedmiotu ochrony zgodnie z metodyką przyjętą do celów monitoringu ²⁾ i ocena realizacji założonych celów. Co 3 lata.	Obręb Sobków: Obręb Mzurowa: 87; 90; 85; 89; 421; 91 Obręb Rembieszyce: 187; 382; 430; 444; 471; 482; 494; 472; 484; 478; 476; 474; 492; 488; 486; 480; 490, 503; 512; 514; 516; 517; 518; 519; 520; 521; 522; 523; 524; 525; 526; 527; 528; 529; 530; 531; 532; 533; 534; 535; 536; 537; 538; 539; 654; 655; 656; 657; 658; 659; 660; 661; 662; 663; 664; 666; 667; 668; 669; 670; 671; 672; 673; 674; 675; 676; 677; 678; 679; 680; 769; 767; 763; 762; 768; 792; 766; 761; 789; 764; 788; 765 6789	Sprawujący nadzór nad obszarem Natura 2000

			<p>Gmina Włoszczowa: Obręb Dąbie: 761; 756; 830; 755; 768; 824/2; 757; 767; 766; 762; 763; 765; 754/1; 758; 770; 834; 832; 754/2; 823/2; 759; 760; 769; 825; 826</p> <p>Gmina Radków: Obręb Krasów: 1050; 1047; 1045; 1043</p> <p>Obręb Moskorzew: Obręb Mękarzów: 569; 1419; 719/1; 1485; 723; 565; 556; 548; 1420; 708; 568; 691; 559; 191; 689; 550; 726; 711/1; 720; 696; 1487; 573/1; 557; 554; 715; 724; 549; 701; 713; 714; 717; 1410/2; 1410/1; 707; 1417; 563; 703; 1411/2; 573/2; 719/2; 699; 727; 570; 560; 575; 1416; 698; 709; 700; 572/1; 1464; 1414; 705; 571; 572/2; 1411/1; 576; 564; 192; 711/2; 718; 1526; 574; 551; 1503; 1463; 566; 706; 555; 1412; 712; 697; 562; 567; 716; 1413; 1481; 1314; 577; 1415; 693; 695; 704; 725; 722; 702; 721; 558; 578; 561; 692; 694; 1418; 690; 1486; 710; 1462; 1497</p> <p>Gmina Małogoszcz: Obręb Karsznice: 1122; 1135; 1121</p>	
7.	1166 Traszka grzebieniasta <i>Triturus cristatus</i>	Weryfikacja występowania gatunku w obszarze, w związku z planowaną zmianą statusu ochronnego.		
8.	1032 Skójka gruboskorupowa <i>Unio crassus</i>	<i>Uzupełnienie stanu wiedzy o przedmiocie ochrony</i>		
		Przeprowadzenie inwentaryzacja przyrodniczej gatunku w obszarze. W ciągu 5 lat od ustanowienia PZO.	Cieki w obszarze Natura 2000 Dolina Białej Nidy PLH260013.	Sprawujący nadzór nad obszarem Natura 2000
9.	1014 Poczwarówka zwężona <i>Vertigo angustior</i>	Działania związane z ochroną czynną		
		Zachowanie siedliska przyrodniczego stanowiącego przedmiot ochrony, poprzez ekstensywne użytkowanie kośne, kośno-pastwiskowe lub pastwiskowe. Działania ciągłe. Cały okres obowiązywania planu zadań ochronnych.	Gmina Oksa: Obręb Lipno: 399; 400; 401; 402; 403; 404; 405; 406; 407; 408; 409; 410; 413; 419; 422; 411/1; 411/2; 416/1; 416/2; 670; 671; 729; 731; 733; 734; 735; 736; 737; 738; 740; 741; 742; 743; 745; 746; 747; 748; 749; 755; 757; 758; 759; 760; 761; 762; 763; 765; 766; 767; 768; 770; 771; 772; 773; 774; 739/1; 739/2;	Właściciel/zarządca gruntu

		(działanie obligatoryjne)	<p>756/1; 756/2; 764/1; 764/2; 769/1; 769/2</p> <p>Obwód Zalesie: 679; 680; 681; 682; 683; 684; 685; 686; 687; 688; 689; 690; 691; 692; 693; 694; 695; 696; 697; 698; 699; 700; 701; 702; 703; 704; 705; 706; 707; 708; 709</p> <p>Obwód Tyniec: 171; 687; 1043; 1044; 1045; 1048; 1049; 1050; 1051; 1058; 1061; 1075; 1076; 1077; 1078; 1079; 1080; 1083; 1084; 1085; 1086; 1087; 1088; 1089; 1090; 1091; 1093; 1094; 1096; 1097; 1098; 1099; 1100; 1101; 1102; 1116; 1160; 1162; 1164; 1166; 1168; 1170; 1172; 1173; 1174; 1175; 1176; 1177; 1179; 1180; 1181; 1182; 1183; 1184; 1186; 1188; 1189; 1190; 1191; 1192; 1193; 1194; 1195; 1196; 1197; 1198; 1199; 1200; 1201; 1202; 1203; 1204; 1205; 1206; 1207; 1208; 1209; 1210; 1211; 1212; 1213; 1214; 1215; 1216; 1217; 1218; 1219; 1220; 1221; 1222; 1223; 1224; 1225; 1226; 1227; 1228; 1229; 1230; 1278; 1284; 1285; 1286; 1287; 1288; 1289; 1290; 1291; 1292; 1293; 1294; 1295; 1296; 1297; 1298; 1299; 1300; 1301; 1302; 1303; 1304; 1305; 1306; 1307; 1308; 1309; 1310; 1311; 1312; 1313; 1314; 1315; 1316; 1317; 1318; 1319; 1320; 1321; 1322; 1323; 1324; 1325; 1326; 1327; 1328; 1329; 1330; 1331; 1332; 1333; 1334; 1335; 1336; 1337; 1338; 1339; 1340; 1341; 1342; 1343; 1344; 1345; 1346; 1347; 1348; 1478</p> <p>Obwód Oksa: 31; 32; 33; 34; 36; 37; 38; 39; 40; 41; 42; 44; 45; 46; 47; 48; 49; 50; 51; 52; 43/1; 43/2; 932/2</p> <p>Gmina Małogoszcz: Obwód Złotniki: 1538; 1539/1 Obwód Wiśnicz: 233, 234 Obwód Nowa Wieś: 316, 317</p> <p>Gmina Nagłowice: Obwód Brynica Mokra: 113; 115; 117; 119; 121; 123; 125; 127; 129; 133; 135; 137; 325; 309; 311; 313; 315; 317; 318; 321; 322;</p>	
--	--	---------------------------	--	--

			<p>326; 573; 319/1; 319/2; 320/1; 320/2</p> <p>Obwód Warzycz Drugi: 132,</p> <p>Obwód Warzycz Pierwszy: 11; 12; 14; 15; 16; 17; 18; 19; 20; 21; 22; 23; 24; 25; 26; 27; 28; 29; 30; 46; 47; 48; 49; 50; 51; 52; 1093; 13/1; 13/2</p> <p>Obwód Rejowiec: 324; 6500; 13/1; 14/1; 15/1; 17/1; 19/1; 20/1; 23/1; 14/2; 15/2; 17/2; 19/2; 20/2; 23/2; 25/2; 26/2; 27/2; 28/2; 14/3; 16/3; 18/3; 21/3; 22/3; 24/3; 14/4; 16/4; 18/4; 21/4; 22/4; 16/5; 18/5; 21/5; 22/5; 24/5; 16/6; 18/6; 21/6; 22/6; 24/6; 21/7; 22/7; 21/8; 22/8; 22/9; 22/10</p> <p>Gmina Radków: Obwód Kwilina: 368; 369; 370; 371; 372; 373; 374; 375; 376; 377; 378; 379; 380; 381; 382; 383; 384; 385; 386; 387; 388; 389; 391; 392; 393; 394; 395; 396; 397; 398; 399; 400; 401; 402; 403; 404; 804</p> <p>Obwód Balków: 936; 1046; 1057; 1059; 1062; 1063; 1064; 1065; 1066; 1067; 1068; 1069; 1070; 1071; 1072; 1073; 1074; 1075; 1076; 1077; 1078; 1079; 1080; 1081; 1082; 1083; 1084; 1085; 1086; 1087; 1088; 1089; 1090; 1091; 1092; 1093; 1094; 1095; 1097; 1098; 1099; 1100; 1101; 1103; 1104; 1105; 1106; 1107; 1108; 1109; 1110; 1111; 1112; 1113; 1114; 1115; 1116; 1117; 1118; 1119; 1120; 1121; 1122; 1123; 1124; 1125; 1126; 1127; 1128; 1129; 1130; 1131; 1132; 1133; 1134; 1135; 1140; 1143; 1166; 1167; 1061/1; 1061/2; 1096/1; 1096/2; 1138/1; 1138/2; 1139/1; 1139/2; 1144/3; AR_1.16</p> <p>Obwód Radków: 614; 615; 616; 617; 618; 619; 620; 621; 622; 623; 624; 625; 627; 628; 629; 630; 631; 632; 633; 634; 635; 636; 637; 638; 639; 740; 741; 742; 743; 745; 746; 747; 748; 749; 750; 751; 752; 754; 755; 985; 986; 987; 991; 997; 998; 999; 1000; 1003; 1004; 1005; 1006; 1007; 1014; 1015; 1016; 1017; 1018; 1019; 1023; 1024; 1025; 1026; 1031; 1038; 1039; 1040;</p>	
--	--	--	--	--

		<p>1041; 1042; 1043; 1044; 1045; 1046; 1047; 1048; 1049; 1050; 1051; 1052; 1053; 1054; 1055; 1056; 1057; 1058; 1059; 1060; 1061; 1062; 1063; 1064; 1065; 1066; 1067; 1068; 1069; 1070; 1071; 1072; 1073; 1074; 1075; 1076; 1077; 1078; 1079; 1080; 1081; 1082; 1083; 1084; 1085; 1086; 1087; 1088; 1089; 1090; 1091; 1092; 1093; 1094; 1095; 1096; 1097; 1098; 1099; 1100; 1101; 1102; 1103; 1104; 1105; 1106; 1107; 1108; 1109; 1110; 1111; 1112; 1113; 1121; 1122; 1123; 1124; 1125; 1126; 1127; 1128; 1129; 1130; 1131; 1132; 1133; 1134; 1136; 1137; 1138; 1145; 1146; 1147; 1148; 1149; 1150; 1151; 1152; 1153; 1154; 1156; 1157; 1158; 1159; 1160; 1161; 1162; 1163; 1164; 1165; 1166; 1167; 1168; 1169; 1171; 1172; 1173; 1174; 1175; 1176; 1177; 1178; 1179; 1180; 1181; 1182; 1183; 1184; 1185; 1186; 1187; 1191; 1194; 1195; 1196; 1197; 1198; 1199; 1200; 1201; 1202; 1203; 1204; 1205; 1206; 1209; 1465; 1654; 1655; 1656; 1657; 1658; 1659; 1913; 1914; 1915; 1916; 1917; 1918; 1919; 1920; 1924; 1925; 1926; 1927; 1928; 2266; 2267; 2268; 2269; 2270; 2271; 2272; 2273; 2274; 2275; 2276; 2277; 2278; 2279; 2280; 2281; 2282; 2283; 2284; 2285; 2286; 2287; 2288; 2289; 2290; 2291; 2294; 2295; 3003; 3004; 3005; 3006; 3007; 3008; 3009; 3010; 3011; 3012; 3013; 3014; 3015; 3016; 3017; 3018; 3019; 3021; 3022; 3023; 3024; 3025; 3026; 3028; 3029; 3031; 3032; 3034; 3038; AR_4.1923</p> <p>Obwód Krasów: 1043; 1044; 1053; 1054; 1056; 1057; 1058; 1060; 1062; 1063; 1066; 1067; 1069; 1070; 1072; 1073; 1074; 1075; 1076; 1077; 1078; 1085; 1086; 1087; 1088; 1089; 1090; 1091; 1092; 1093; 1094</p> <p>Gmina Włoszczowa: Obwód Dąbie: 405; 406; 407; 408, 828; 836; 838; 840; 844; 846</p>	
--	--	---	--

		Gmina Sobków: Obręb Bizoręda: 643; 644; 645; 646; 647; 648; 650; 651; 652; 653; 654; 656; 663; 853	
	Utrzymanie prawidłowego poziomu wilgotności gruntu. Podczas prowadzenia prac utrzymaniowych na ciekach i konserwacji rowów melioracyjnych oddziaływujących na płaty siedliska gatunku, zapewnienie utrzymania wysokiego poziomu wód gruntowych (grunt wyraźnie wilgotny lub mokry) poprzez dostosowanie rzędnej dna i/lub zastosowanie urządzeń umożliwiających okresowe lub ciągłe piętrzenie wody. Cały okres obowiązywania planu zadań ochronnych. <i>(działanie fakultatywne)</i>	Działki jw.	Właściciel/zarządca gruntu na podstawie umowy zawartej z organem sprawującym nadzór nad obszarem Natura 2000.
	Koszenie z wywiezieniem biomasy. Zabieg koszenia przeprowadzać ręcznie lub sprzętem mechanicznym nie powodującym naruszenia wierzchniej warstwy gleby, od środka na zewnątrz powierzchni. Koszenie na ok. 50%-90% powierzchni działki rocznie, w każdym roku na innej powierzchni, jeden pokos w terminie od 15 września do 30 października, na wysokości ok. 10-15 cm, zebranie i usunięcie z działki skoszonej biomasy, lub prowadzić użytkowanie zgodnie z wymogami pakietów działania rolno-środowiskowo-klimatycznego, ukierunkowanych na ochronę półnaturalnych siedlisk. Nie dotyczy działek, na których w danym roku prowadzona będzie eliminacja trzciny.	Gmina Oksa: Obręb Lipno: 399; 400; 401; 402; 403; 404; 405; 406; 407; 408; 409; 410; 413; 419; 422; 411/1; 411/2; 416/1; 416/2; 670; 671; 729; 731; 733; 734; 735; 736; 737; 738; 740; 741; 742; 743; 745; 746; 747; 748; 749; 755; 757; 758; 759; 760; 761; 762; 763; 765; 766; 767; 768; 770; 771; 772; 773; 774; 739/1; 739/2; 756/1; 756/2; 764/1; 764/2; 769/1; 769/2 Obręb Zalesie: 679; 680; 681; 682; 683; 684; 685; 686; 687; 688; 689; 690; 691; 692; 693; 694; 695; 696; 697; 698; 699; 700; 701; 702; 703; 704; 705; 706; 707; 708; 709 Obręb Wiśnicz: 233, 234 Obręb: Tyniec: 171; 1043; 1044; 1045; 1048; 1049; 1050; 1051; 1058; 1061; 1075; 1076; 1077; 1078; 1079; 1080; 1083; 1084; 1085; 1086; 1087; 1088; 1089; 1090; 1091; 1093; 1094; 1096; 1097; 1098; 1099; 1100; 1101; 1102; 1116; 1160; 1162; 1164; 1166; 1168; 1170; 1172; 1173; 1174; 1175; 1176; 1177; 1179; 1180; 1181; 1182; 1183; 1184;	Właściciel/zarządca gruntu na podstawie umowy zawartej z organem sprawującym nadzór nad obszarem Natura 2000 albo na podstawie zobowiązania podjętego w związku z korzystaniem z programów wsparcia z tytułu obniżenia dochodowości, a w przypadku gruntów stanowiących własność Skarbu Państwa lub własność jednostek samorządu terytorialnego, zarządca nieruchomości w związku z wykonywaniem obowiązków z zakresu ochrony środowiska na podstawie przepisów prawa albo w przypadku braku tych przepisów na podstawie porozumienia zawartego z organem sprawującym

	<p>Cały okres obowiązywania planu zadań ochronnych. (działanie fakultatywne)</p> <p>W miejscu pokrywania się stanowiska poczwarówki ze stanowiskiem łąki świeżej zabieg koszenia prowadzić tak jak wskazano dla siedliska 6510</p>	<p>1186; 1188; 1189; 1190; 1191; 1192; 1193; 1194; 1195; 1196; 1197; 1198; 1199; 1200; 1201; 1202; 1203; 1204; 1205; 1206; 1207; 1208; 1209; 1210; 1211; 1212; 1213; 1214; 1215; 1216; 1217; 1218; 1219; 1220; 1221; 1222; 1223; 1224; 1225; 1226; 1227; 1228; 1229; 1230; 1278; 1284; 1285; 1286; 1287; 1288; 1289; 1290; 1291; 1292; 1293; 1294; 1295; 1296; 1297; 1298; 1299; 1300; 1301; 1302; 1303; 1304; 1305; 1306; 1307; 1308; 1309; 1310; 1311; 1312; 1313; 1314; 1315; 1316; 1317; 1318; 1319; 1320; 1321; 1322; 1323; 1324; 1325; 1326; 1327; 1328; 1329; 1330; 1331; 1332; 1333; 1334; 1335; 1336; 1337; 1338; 1339; 1340; 1341; 1342; 1343; 1344; 1345; 1346; 1347; 1348; 1478; 687</p> <p>Obręb Oksa: 31; 32; 33; 34; 36; 37; 38; 39; 40; 41; 42; 44; 45; 46; 47; 48; 49; 50; 51; 52; 43/1; 43/2; 932/2</p> <p>Obręb Nowa Wieś: 316, 317</p> <p>Gmina Nagłowice: Obręb Brynica Mokra: 309; 311; 313; 315; 317; 318; 321; 322; 326; 573; 319/1; 319/2; 320/1; 320/2; 113; 115; 117; 119; 121; 123; 125; 127; 129; 133; 135; 137; 325</p> <p>Obręb Warzyn Drugi: 132</p> <p>Obręb Warzyn Pierwszy: 11; 12; 14; 15; 16; 17; 18; 19; 20; 21; 22; 23; 24; 25; 26; 27; 28; 29; 30; 46; 47; 48; 49; 50; 51; 52; 1093; 13/1; 13/2</p> <p>Obręb Rejowiec: 324; 6500; 13/1; 14/1; 15/1; 17/1; 19/1; 20/1; 23/1; 14/2; 15/2; 17/2; 19/2; 20/2; 23/2; 25/2; 26/2; 27/2; 28/2; 14/3; 16/3; 18/3; 21/3; 22/3; 24/3; 14/4; 16/4; 18/4; 21/4; 22/4; 16/5; 18/5; 21/5; 22/5; 24/5; 16/6; 18/6; 21/6; 22/6; 24/6; 21/7; 22/7; 21/8; 22/8; 22/9; 22/10</p> <p>Gmina Radków: Obręb Kwilina: 368; 369; 370; 371; 372; 373; 374; 375; 376; 377;</p>	<p>nadzór nad obszarem Natura 2000 lub bezpośrednio sprawujący nadzór nad obszarem Natura 2000</p>
--	--	---	--

		<p>378; 379; 380; 381; 382; 383; 384; 385; 386; 387; 388; 389; 391; 392; 393; 394; 395; 396; 397; 398; 399; 400; 401; 402; 403; 404; 804 Obwód Balków: AR_1.16; 936; 1046; 1057; 1059; 1062; 1063; 1064; 1065; 1066; 1067; 1068; 1069; 1070; 1071; 1072; 1073; 1074; 1075; 1076; 1077; 1078; 1079; 1080; 1081; 1082; 1083; 1084; 1085; 1086; 1087; 1088; 1089; 1090; 1091; 1092; 1093; 1094; 1095; 1097; 1098; 1099; 1100; 1101; 1103; 1104; 1105; 1106; 1107; 1108; 1109; 1110; 1111; 1112; 1113; 1114; 1115; 1116; 1117; 1118; 1119; 1120; 1121; 1122; 1123; 1124; 1125; 1126; 1127; 1128; 1129; 1130; 1131; 1132; 1133; 1134; 1135; 1140; 1143; 1166; 1167; 1061/1; 1061/2; 1096/1; 1096/2; 1138/1; 1138/2; 1139/1; 1139/2; 1144/3; Obwód Radków: 614; 615; 616; 617; 618; 619; 620; 621; 622; 623; 624; 625; 627; 628; 629; 630; 631; 632; 633; 634; 635; 636; 637; 638; 639; 740; 741; 742; 743; 745; 746; 747; 748; 749; 750; 751; 752; 754; 755; 985; 986; 987; 991; 997; 998; 999; 1000; 1003; 1004; 1005; 1006; 1007; 1014; 1015; 1016; 1017; 1018; 1019; 1023; 1024; 1025; 1026; 1031; 1038; 1039; 1040; 1041; 1042; 1043; 1044; 1045; 1046; 1047; 1048; 1049; 1050; 1051; 1052; 1053; 1054; 1055; 1056; 1057; 1058; 1059; 1060; 1061; 1062; 1063; 1064; 1065; 1066; 1067; 1068; 1069; 1070; 1071; 1072; 1073; 1074; 1075; 1076; 1077; 1078; 1079; 1080; 1081; 1082; 1083; 1084; 1085; 1086; 1087; 1088; 1089; 1090; 1091; 1092; 1093; 1094; 1095; 1096; 1097; 1098; 1099; 1100; 1101; 1102; 1103; 1104; 1105; 1106; 1107; 1108; 1109; 1110; 1111; 1112; 1113; 1121; 1122; 1123; 1124; 1125; 1126; 1127; 1128; 1129; 1130; 1131; 1132; 1133; 1134; 1136; 1137; 1138; 1145; 1146; 1147; 1148; 1149; 1150; 1151; 1152; 1153; 1154; 1156; 1157; 1158; 1159; 1160; 1161; 1162; 1163; 1164; 1165;</p>	
--	--	---	--

		<p>1166; 1167; 1168; 1169; 1171; 1172; 1173; 1174; 1175; 1176; 1177; 1178; 1179; 1180; 1181; 1182; 1183; 1184; 1185; 1186; 1187; 1191; 1194; 1195; 1196; 1197; 1198; 1199; 1200; 1201; 1202; 1203; 1204; 1205; 1206; 1209; 1465; 1654; 1655; 1656; 1657; 1658; 1659; 1913; 1914; 1915; 1916; 1917; 1918; 1919; 1920; 1924; 1925; 1926; 1927; 1928; 2266; 2267; 2268; 2269; 2270; 2271; 2272; 2273; 2274; 2275; 2276; 2277; 2278; 2279; 2280; 2281; 2282; 2283; 2284; 2285; 2286; 2287; 2288; 2289; 2290; 2291; 2294; 2295; 3003; 3004; 3005; 3006; 3007; 3008; 3009; 3010; 3011; 3012; 3013; 3014; 3015; 3016; 3017; 3018; 3019; 3021; 3022; 3023; 3024; 3025; 3026; 3028; 3029; 3031; 3032; 3034; 3038; AR_4.1923</p> <p>Obwód Krasów: 1043; 1044; 1053; 1054; 1056; 1057; 1058; 1060; 1062; 1063; 1066; 1067; 1069; 1070; 1072; 1073; 1074; 1075; 1076; 1077; 1078; 1085; 1086; 1087; 1088; 1089; 1090; 1091; 1092; 1093; 1094</p> <p>Gmina Włoszczowa: Obwód Dąbie: 405; 406; 407; 408; 828; 836; 838; 840; 844; 846</p> <p>Gmina Sobków: Obwód Bizoręda: 643; 644; 645; 646; 647; 648; 650; 651; 652; 653; 654; 656; 663; 853</p>	
	<p>Ograniczenie zarastania. Koszenie najsilniej zarośniętych trzciną płatów siedliska dwukrotnie, w okresie maj-czerwiec i wrzesień-październik, na tych samych powierzchniach, do czasu zredukowania zwarcia do poziomu 20%, wywóz biomasy, po tym okresie wprowadzenie działanie – Koszenie/ściananie z wywiezieniem biomasy. Działanie ciągle do czasu odsłonięcia powierzchni. <i>(działanie fakultatywne)</i></p>	<p>Gmina Oksa: Obwód Lipno: 670; 671; 729; 731; 733; 734; 735; 736; 737; 738; 740; 741; 742; 743; 745; 746; 747; 748; 749; 755; 757; 758; 759; 760; 761; 762; 763; 765; 766; 767; 768; 770; 771; 772; 773; 774; 739/1; 739/2; 756/1; 756/2; 764/1; 764/2; 769/1; 769/2</p> <p>Obwód Zalesie: 679; 680; 681; 682; 683; 684; 685; 686; 687; 688; 689; 690; 691; 692; 693; 694; 695; 696; 697; 698; 699; 700; 701; 702; 703; 704; 705; 706; 707; 708; 709</p> <p>Obwód Wiśnicz: 233, 234 Obwód Tyniec: 171 Obwód Nowa Wieś: 316, 317</p>	<p>Właściciel/zarządca gruntu na podstawie umowy zawartej z organem sprawującym nadzór nad obszarem Natura 2000.</p>

			<p>Obwód Oksa: 932/2</p> <p>Gmina Nagłowice: Obwód Rejowiec: 324; 6500; 13/1; 14/1; 15/1; 17/1; 19/1; 20/1; 23/1; 14/2; 15/2; 17/2; 19/2; 20/2; 23/2; 25/2; 26/2; 27/2; 28/2; 14/3; 16/3; 18/3; 21/3; 22/3; 24/3; 14/4; 16/4; 18/4; 21/4; 22/4; 16/5; 18/5; 21/5; 22/5; 24/5; 16/6; 18/6; 21/6; 22/6; 24/6; 21/7; 22/7; 21/8; 22/8; 22/9; 22/10</p> <p>Gmina Radków: Obwód Bałków: 936; 1046; 1057; 1059; 1062; 1063; 1064; 1065; 1066; 1067; 1068; 1069; 1070; 1071; 1072; 1073; 1074; 1075; 1076; 1077; 1078; 1079; 1080; 1081; 1082; 1083; 1084; 1085; 1086; 1087; 1088; 1089; 1090; 1091; 1092; 1093; 1094; 1095; 1097; 1098; 1099; 1100; 1101; 1103; 1104; 1105; 1106; 1107; 1108; 1109; 1110; 1111; 1112; 1113; 1114; 1115; 1116; 1117; 1118; 1119; 1120; 1121; 1122; 1123; 1124; 1125; 1126; 1127; 1128; 1129; 1130; 1131; 1132; 1133; 1134; 1135; 1140; 1143; 1166; 1167; 1061/1; 1061/2; 1096/1; 1096/2; 1138/1; 1138/2; 1139/1; 1139/2; 1144/3; AR_1.16 Obwód Radków: 985; 986; 987; 991; 997; 998; 999; 1000; 1003; 1004; 1005; 1006; 1007; 1014; 1015; 1016; 1017; 1018; 1019; 1023; 1024; 1025; 1026; 1031; 1038; 1039; 1040; 1041; 1042; 1043; 1044; 1045; 1046; 1047; 1048; 1049; 1050; 1051; 1052; 1053; 1054; 1055; 1056; 1057; 1058; 1059; 1060; 1061; 1062; 1063; 1064; 1065; 1066; 1067; 1068; 1069; 1070; 1071; 1072; 1073; 1074; 1075; 1076; 1077; 1078; 1079; 1080; 1081; 1082; 1083; 1084; 1085; 1086; 1087; 1088; 1089; 1090; 1091; 1092; 1093; 1094; 1095; 1096; 1097; 1098; 1099; 1100; 1101; 1102; 1103; 1104; 1105; 1106; 1107; 1108; 1109; 1110; 1111; 1112; 1113; 1121; 1122; 1123; 1124; 1125; 1126; 1127; 1128; 1129;</p>	
--	--	--	---	--

			<p>1130; 1131; 1132; 1133; 1134; 1136; 1137; 1138; 1145; 1146; 1147; 1148; 1149; 1150; 1151; 1152; 1153; 1154; 1156; 1157; 1158; 1159; 1160; 1161; 1162; 1163; 1164; 1165; 1166; 1167; 1168; 1169; 1171; 1172; 1173; 1174; 1175; 1176; 1177; 1178; 1179; 1180; 1181; 1182; 1183; 1184; 1185; 1186; 1187; 1191; 1194; 1195; 1196; 1197; 1198; 1199; 1200; 1201; 1202; 1203; 1204; 1205; 1206; 1209; 1465; 1654; 1655; 1656; 1657; 1658; 1659; 1913; 1914; 1915; 1916; 1917; 1918; 1919; 1920; 1924; 1925; 1926; 1927; 1928; 2266; 2267; 2268; 2269; 2270; 2271; 2272; 2273; 2274; 2275; 2276; 2277; 2278; 2279; 2280; 2281; 2282; 2283; 2284; 2285; 2286; 2287; 2288; 2289; 2290; 2291; 2294; 2295; 3003; 3004; 3005; 3006; 3007; 3008; 3009; 3010; 3011; 3012; 3013; 3014; 3015; 3016; 3017; 3018; 3019; 3021; 3022; 3023; 3024; 3025; 3026; 3028; 3029; 3031; 3032; 3034; 3038; AR_4.1923</p>	
		<p>Wycinka drzew i krzewów z wywiezieniem biomasy. Wycinkę prowadzić do uzyskania zacielenia mniejszego niż 40% powierzchni działki. Działanie ciągle do czasu odsłonięcia powierzchni. <i>(działanie fakultatywne)</i></p>	<p>Gmina Oksa: Obwód Lipno: 670; 671; 729; 731; 733; 734; 735; 736; 737; 738; 740; 741; 742; 743; 745; 746; 747; 748; 749; 755; 757; 758; 759; 760; 761; 762; 763; 765; 766; 767; 768; 770; 771; 772; 773; 774; 739/1; 739/2; 756/1; 756/2; 764/1; 764/2; 769/1; 769/2 Obwód Zalesie: 679; 680; 681; 682; 683; 684; 685; 686; 687; 688; 689; 690; 691; 692; 693; 694; 695; 696; 697; 698; 699; 700; 701; 702; 703; 704; 705; 706; 707; 708; 709 Obwód Wiśnicz: 233, 234 Obwód Tyniec: 171; 1043; 1044; 1045; 1048; 1049; 1050; 1051; 1058; 1061; 1075; 1076; 1077; 1078; 1079; 1080; 1083; 1084; 1085; 1086; 1087; 1088; 1089; 1090; 1091; 1093; 1094; 1096; 1097; 1098; 1099; 1100; 1101; 1102; 1116; 1160; 1162; 1164; 1166; 1168; 1170; 1172; 1173; 1174; 1175; 1176; 1177; 1179; 1180; 1181; 1182; 1183; 1184;</p>	<p>Właściciel/zarządca gruntu na podstawie umowy zawartej z organem sprawującym nadzór nad obszarem Natura 2000.</p>

		<p>1186; 1188; 1189; 1190; 1191; 1192; 1193; 1194; 1195; 1196; 1197; 1198; 1199; 1200; 1201; 1202; 1203; 1204; 1205; 1206; 1207; 1208; 1209; 1210; 1211; 1212; 1213; 1214; 1215; 1216; 1217; 1218; 1219; 1220; 1221; 1222; 1223; 1224; 1225; 1226; 1227; 1228; 1229; 1230; 1278; 1284; 1285; 1286; 1287; 1288; 1289; 1290; 1291; 1292; 1293; 1294; 1295; 1296; 1297; 1298; 1299; 1300; 1301; 1302; 1303; 1304; 1305; 1306; 1307; 1308; 1309; 1310; 1311; 1312; 1313; 1314; 1315; 1316; 1317; 1318; 1319; 1320; 1321; 1322; 1323; 1324; 1325; 1326; 1327; 1328; 1329; 1330; 1331; 1332; 1333; 1334; 1335; 1336; 1337; 1338; 1339; 1340; 1341; 1342; 1343; 1344; 1345; 1346; 1347; 1348; 1478; 687</p> <p>Gmina Radków: Obręb Balków: 936; 1046; 1057; 1059; 1062; 1063; 1064; 1065; 1066; 1067; 1068; 1069; 1070; 1071; 1072; 1073; 1074; 1075; 1076; 1077; 1078; 1079; 1080; 1081; 1082; 1083; 1084; 1085; 1086; 1087; 1088; 1089; 1090; 1091; 1092; 1093; 1094; 1095; 1097; 1098; 1099; 1100; 1101; 1103; 1104; 1105; 1106; 1107; 1108; 1109; 1110; 1111; 1112; 1113; 1114; 1115; 1116; 1117; 1118; 1119; 1120; 1121; 1122; 1123; 1124; 1125; 1126; 1127; 1128; 1129; 1130; 1131; 1132; 1133; 1134; 1135; 1136; 1140; 1143; 1166; 1167; 1061/1; 1061/2; 1096/1; 1096/2; 1138/1; 1138/2; 1139/1; 1139/2; 1144/3; AR_1.11/1; AR_1.16</p> <p>Obręb Radków: 985; 986; 987; 991; 997; 998; 999; 1000; 1003; 1004; 1005; 1006; 1007; 1014; 1015; 1016; 1017; 1018; 1019; 1023; 1024; 1025; 1026; 1031; 1038; 1039; 1040; 1041; 1042; 1043; 1044; 1045; 1046; 1047; 1048; 1049; 1050; 1051; 1052; 1053; 1054; 1055; 1056; 1057; 1058; 1059; 1060; 1061; 1062; 1063; 1064; 1065; 1066; 1067;</p>	
--	--	---	--

		<p>1068; 1069; 1070; 1071; 1072; 1073; 1074; 1075; 1076; 1077; 1078; 1079; 1080; 1081; 1082; 1083; 1084; 1085; 1086; 1087; 1088; 1089; 1090; 1091; 1092; 1093; 1094; 1095; 1096; 1097; 1098; 1099; 1100; 1101; 1102; 1103; 1104; 1105; 1106; 1107; 1108; 1109; 1110; 1111; 1112; 1113; 1121; 1122; 1123; 1124; 1125; 1126; 1127; 1128; 1129; 1130; 1131; 1132; 1133; 1134; 1136; 1137; 1138; 1145; 1146; 1147; 1148; 1149; 1150; 1151; 1152; 1153; 1154; 1156; 1157; 1158; 1159; 1160; 1161; 1162; 1163; 1164; 1165; 1166; 1167; 1168; 1169; 1171; 1172; 1173; 1174; 1175; 1176; 1177; 1178; 1179; 1180; 1181; 1182; 1183; 1184; 1185; 1186; 1187; 1191; 1194; 1195; 1196; 1197; 1198; 1199; 1200; 1201; 1202; 1203; 1204; 1205; 1206; 1209; 1465; 1654; 1655; 1656; 1657; 1658; 1659; 1913; 1914; 1915; 1916; 1917; 1918; 1919; 1920; 1924; 1925; 1926; 1927; 1928; 2266; 2267; 2268; 2269; 2270; 2271; 2272; 2273; 2274; 2275; 2276; 2277; 2278; 2279; 2280; 2281; 2282; 2283; 2284; 2285; 2286; 2287; 2288; 2289; 2290; 2291; 2294; 2295; 3003; 3004; 3005; 3006; 3007; 3008; 3009; 3010; 3011; 3012; 3013; 3014; 3015; 3016; 3017; 3018; 3019; 3021; 3022; 3023; 3024; 3025; 3026; 3028; 3029; 3031; 3032; 3034; 3038; AR_4.1923; 614; 615; 616; 617; 618; 619; 620; 621; 622; 623; 624; 625; 627; 628; 629; 630; 631; 632; 633; 634; 635; 636; 637; 638; 639</p> <p>Gmina Włoszczowa: Obwód Dąbie: 828; 836; 838; 840; 844; 846</p>	
		<i>Działania dotyczące monitoringu realizacji działań ochronnych</i>	
	<p>Ocena stanu zachowania przedmiotu ochrony zgodnie z metodyką przyjętą do celów monitoringu²⁾ i ocena realizacji założonych celów. Co 3 lata.</p>	<p>Gmina Oksa: Obwód Lipno: 670; 671; 729; 731; 733; 734; 735; 736; 737; 738; 740; 741; 742; 743; 745; 746; 747; 748; 749; 755; 757; 758; 759; 760; 761; 762; 763; 765; 766; 767; 768; 770; 771; 772; 773; 774; 739/1; 739/2;</p>	<p>Sprawujący nadzór nad obszarem Natura 2000</p>

		<p>756/1; 756/2; 764/1; 764/2; 769/1; 769/2</p> <p>Obwód Oksa: 31; 32; 33; 34; 36; 37; 38; 39; 40; 41; 42; 44; 45; 46; 47; 48; 49; 50; 51; 52; 43/1; 43/2</p> <p>Obwód Tyniec: 1043; 1044; 1045; 1048; 1049; 1050; 1051; 1058; 1061; 1075; 1076; 1077; 1078; 1079; 1080; 1083; 1084; 1085; 1086; 1087; 1088; 1089; 1090; 1091; 1093; 1094; 1096; 1097; 1098; 1099; 1100; 1101; 1102; 1116; 1160; 1162; 1164; 1166; 1168; 1170; 1172; 1173; 1174; 1175; 1176; 1177; 1179; 1180; 1181; 1182; 1183; 1184; 1186; 1188; 1189; 1190; 1191; 1192; 1193; 1194; 1195; 1196; 1197; 1198; 1199; 1200; 1201; 1202; 1203; 1204; 1205; 1206; 1207; 1208; 1209; 1210; 1211; 1212; 1213; 1214; 1215; 1216; 1217; 1218; 1219; 1220; 1221; 1222; 1223; 1224; 1225; 1226; 1227; 1228; 1229; 1230; 1278; 1284; 1285; 1286; 1287; 1288; 1289; 1290; 1291; 1292; 1293; 1294; 1295; 1296; 1297; 1298; 1299; 1300; 1301; 1302; 1303; 1304; 1305; 1306; 1307; 1308; 1309; 1310; 1311; 1312; 1313; 1314; 1315; 1316; 1317; 1318; 1319; 1320; 1321; 1322; 1323; 1324; 1325; 1326; 1327; 1328; 1329; 1330; 1331; 1332; 1333; 1334; 1335; 1336; 1337; 1338; 1339; 1340; 1341; 1342; 1343; 1344; 1345; 1346; 1347; 1348; 1478</p> <p>Gmina Nagłowice: Obwód Brynica Mokra: 309; 311; 313; 315; 317; 318; 321; 322; 326; 573; 319/1; 319/2; 320/1; 320/2</p> <p>Obwód Warzyn Drugi: 132,</p> <p>Obwód Warzyn Pierwszy: 11; 12; 14; 15; 16; 17; 18; 19; 20; 21; 22; 23; 24; 25; 26; 27; 28; 29; 30; 46; 47; 48; 49; 50; 51; 52; 1093; 13/1; 13/2</p> <p>Obwód Rejowiec: 324; 6500; 13/1; 14/1; 15/1; 17/1; 19/1; 20/1; 23/1; 14/2; 15/2; 17/2; 19/2; 20/2; 23/2; 25/2; 26/2; 27/2; 28/2; 14/3; 16/3; 18/3; 21/3; 22/3; 24/3; 14/4; 16/4; 18/4;</p>	
--	--	--	--

		<p>21/4; 22/4; 16/5; 18/5; 21/5; 22/5; 24/5; 16/6; 18/6; 21/6; 22/6; 24/6; 21/7; 22/7; 21/8; 22/8; 22/9; 22/10</p> <p>Gmina Radków: Obwód Kwilina: 368; 369; 370; 371; 372; 373; 374; 375; 376; 377; 378; 379; 380; 381; 382; 383; 384; 385; 386; 387; 388; 389; 391; 392; 393; 394; 395; 396; 397; 398; 399; 400; 401; 402; 403; 404; 804 Obwód Bałków: 936; 1046; 1057; 1059; 1062; 1063; 1064; 1065; 1066; 1067; 1068; 1069; 1070; 1071; 1072; 1073; 1074; 1075; 1076; 1077; 1078; 1079; 1080; 1081; 1082; 1083; 1084; 1085; 1086; 1087; 1088; 1089; 1090; 1091; 1092; 1093; 1094; 1095; 1097; 1098; 1099; 1100; 1101; 1103; 1104; 1105; 1106; 1107; 1108; 1109; 1110; 1111; 1112; 1113; 1114; 1115; 1116; 1117; 1118; 1119; 1120; 1121; 1122; 1123; 1124; 1125; 1126; 1127; 1128; 1129; 1130; 1131; 1132; 1133; 1134; 1135; 1136; 1140; 1143; 1166; 1167; 1061/1; 1061/2; 1096/1; 1096/2; 1138/1; 1138/2; 1139/1; 1139/2; 1144/3; AR_1.11/1 Obwód Krasów: 1043; 1044; 1053; 1054; 1056; 1057; 1058; 1060; 1062; 1063; 1066; 1067; 1069; 1070; 1072; 1073; 1074; 1075; 1076; 1077; 1078; 1085; 1086; 1087; 1088; 1089; 1090; 1091; 1092; 1093; 1094 Obwód Radków: 740; 741; 742; 743; 745; 746; 747; 748; 749; 750; 751; 752; 754; 755; 985; 986; 987; 991; 997; 998; 999; 1000; 1003; 1004; 1005; 1006; 1007; 1014; 1015; 1016; 1017; 1018; 1019; 1023; 1024; 1025; 1026; 1031; 1038; 1039; 1040; 1041; 1042; 1043; 1044; 1045; 1046; 1047; 1048; 1049; 1050; 1051; 1052; 1053; 1054; 1055; 1056; 1057; 1058; 1059; 1060; 1061; 1062; 1063; 1064; 1065; 1066; 1067; 1068; 1069; 1070; 1071; 1072; 1073; 1074; 1075; 1076; 1077; 1078; 1079; 1080; 1081; 1082; 1083; 1084; 1085; 1086; 1087;</p>	
--	--	--	--

		<p>1088; 1089; 1090; 1091; 1092; 1093; 1094; 1095; 1096; 1097; 1098; 1099; 1100; 1101; 1102; 1103; 1104; 1105; 1106; 1107; 1108; 1109; 1110; 1111; 1112; 1113; 1121; 1122; 1123; 1124; 1125; 1126; 1127; 1128; 1129; 1130; 1131; 1132; 1133; 1134; 1136; 1137; 1138; 1145; 1146; 1147; 1148; 1149; 1150; 1151; 1152; 1153; 1154; 1156; 1157; 1158; 1159; 1160; 1161; 1162; 1163; 1164; 1165; 1166; 1167; 1168; 1169; 1171; 1172; 1173; 1174; 1175; 1176; 1177; 1178; 1179; 1180; 1181; 1182; 1183; 1184; 1185; 1186; 1187; 1191; 1194; 1195; 1196; 1197; 1198; 1199; 1200; 1201; 1202; 1203; 1204; 1205; 1206; 1209; 1465; 1654; 1655; 1656; 1657; 1658; 1659; 1913; 1914; 1915; 1916; 1917; 1918; 1919; 1920; 1924; 1925; 1926; 1927; 1928; 2266; 2267; 2268; 2269; 2270; 2271; 2272; 2273; 2274; 2275; 2276; 2277; 2278; 2279; 2280; 2281; 2282; 2283; 2284; 2285; 2286; 2287; 2288; 2289; 2290; 2291; 2294; 2295; 3003; 3004; 3005; 3006; 3007; 3008; 3009; 3010; 3011; 3012; 3013; 3014; 3015; 3016; 3017; 3018; 3019; 3021; 3022; 3023; 3024; 3025; 3026; 3028; 3029; 3031; 3032; 3034; 3038; AR_4.1923</p> <p>Gmina Włoszczowa: Obręb Dąbie: 405; 406; 407; 408</p>		
10.	<p>1016 Poczwarówka jajowata <i>Vertigo moulinsiana</i></p>	<p><i>Działania związane z ochroną czynną</i></p> <p>Zachowanie siedliska gatunku stanowiącego przedmiot ochrony poprzez ekstensywne użytkowanie kośne, kośno-pastwiskowe, pastwiskowe. Działanie ciągle. <i>(działanie obligatoryjne)</i></p>	<p>Gmina Nagłowice: Obręb Warzryn Drugi: 134, 222 Obręb Warzryn Pierwszy: 11; 12; 14; 15; 16; 17; 18; 19; 20; 21; 22; 23; 24; 25; 26; 27; 28; 29; 30; 31; 32; 33; 34; 35; 44; 45; 46; 47; 48; 49; 50; 51; 52; 53; 54; 55; 1090; 1093; 13/1; 13/2</p> <p>Obręb Brynica Mokra: 114; 116; 118; 120; 122; 124; 126; 128; 130; 131; 134; 136; 138; 140; 142; 144; 146; 148; 150; 157; 158; 159; 160; 162; 163; 165; 325; 161/1</p> <p>Obręb Rakoszyn: 405; 407; 408; 409; 415; 652; 653; 655; 656; 657;</p>	<p>Właściciel/zarządca gruntu</p>

658; 659; 660; 661; 662; 663; 664;
665; 666; 882; 883; 884; 885; 886;
887; 888; 889; 891; 892; 893;
650/1; 650/2; 651/1; 651/2;
654/1; 654/2; 890/1; 890/2
Obręb Nagłowice: 1620,
Obręb Rejowiec: 324; 25/1; 26/1;
27/1; 28/1; 29/1; 30/1; 25/2;
26/2; 27/2; 28/2; 24/3; 30/3;
24/4; 24/5; 24/6; 29/2; 30/2
Obręb Caców: 9; 10; 11; 12; 13;
14; 15; 16; 17; 18

Gmina Radków:
Obręb Chycza: 512; 587; 712; 879;
880; 881; 882; 883; 884; 885; 886;
887; 888; 889; 890; 891; 892; 893;
894; 895; 896; 897; 898; 899; 900;
901; 902; 903; 904; 905; 906; 907;
908; 909; 910; 911; 912; 913; 914;
915; 916; 917; 918; 919; 920; 921;
922; 923; 924; 925; 926; 927; 928;
929; 930; 931; 932; 933; 934; 935;
936; 937; 938; 940; 941; 942; 943;
944; 945; 946; 947; 948; 949; 950;
951; 952; 953; 954; 955; 956; 957;
958; 959; 960; 961; 962; 963; 964;
965; 966; 967; 968; 969; 970; 971;
972; 973; 974; 975; 976; 977; 978;
979; 980; 981; 982; 983; 984; 985;
986; 987; 988; 989; 990; 991; 992;
993; 994; 995; 996; 997; 998; 999;
1000; 1001; 1002; 1003; 1004;
1005; 1006; 1007; 1008; 1009;
1010; 1011; 1012; 1013; 1015;
1016; 1017; 1018; 1019; 1020;
1021; 1022; 1023; 1024; 1025;
1026; 1027; 1028; 1029; 1030;
1032; 1033; 1034; 1035; 1036;
1037; 1038; 1039; 1040; 1041;
1042; 1043; 1044; 1045; 1046;
1047; 1048; 1049; 1050; 1051;
1052; 1053; 1054; 1055; 1056;
1057; 1058; 1059; 1060; 1061;
1062; 1063; 1064; 1065; 1066;
1067; 1068; 1069; 1070; 1071;
1072; 1073; 1074; 1075; 1076;
1077; 1078; 1079; 1080; 1081;
1082; 1083; 1084; 1086; 1087;
1088; 1089; 1090; 1091; 1092;
1093; 1094; 1095; 1096; 1097;
1098; 1099; 1100; 1101; 1132;
1014/1; 1014/2; 1085/1; 1085/2;
939/1; 939/2
Obręb Bałków: 985; 986; 987;
988; 989; 990; 991; 992; 993; 994;

995; 996; 997; 998; 999; 1001;
 1002; 1003; 1004; 1006; 1007;
 1008; 1009; 1010; 1011; 1012;
 1013; 1014; 1015; 1016; 1017;
 1018; 1019; 1020; 1021; 1022;
 1023; 1024; 1026; 1027; 1028;
 1029; 1030; 1031; 1032; 1034;
 1036; 1163; 1000/1; 1000/2;
 1005/1; 1005/2; 1025/1; 1025/2;
 1033/1; 1033/2; 1035/1; 1035/2;
 984/1; 984/2
 Obręb Radków: 719; 745; 746;
 747; 749; 750; 751; 752; 753; 754;
 755; 756; 833; 834; 843; 845; 846;
 847; 848; 849; 850; 851; 852; 855;
 987; 988; 989; 990; 991; 993; 994;
 995; 996; 997; 1008; 1009; 1010;
 1011; 1012; 1013; 1014; 1015;
 1016; 1031; 1048; 1060; 1157;
 1165; 1166; 1167; 1168; 1182;
 1183; 1184; 1185; 1186; 1187;
 1188; 1189; 1190; 1191; 1204;
 1205; 1206; 1207; 1208; 1210;
 1211; 1212
 Obręb Krasów: 1043; 1044; 1053;
 1057; 1058; 1060; 1062; 1063;
 1066; 1067; 1069; 1070; 1071;
 1072; 1074; 1076; 1077; 1078;
 1079; 1080; 1081; 1082; 1083;
 1084; 1085; 1086; 1087; 1088;
 1089; 1090; 1091; 1092; 1093;
 1094

 Gmina Włoszczowa:
 Obręb Dąbie: 405; 406; 407; 408;
 409; 410; 421; 422; 423; 424; 425;
 426; 427; 428; 429; 430; 431; 432;
 433; 434; 435; 436; 437; 438; 439;
 440; 441; 442; 443; 444; 445; 446;
 447; 448; 449; 450; 451; 452; 453;
 454; 455; 456; 457; 458; 459; 460;
 461; 462; 463; 464; 465; 466; 467;
 468; 469; 470; 471; 472; 505; 506;
 507; 508; 509; 510; 511; 512; 513;
 514; 515; 516; 517; 518; 519; 520;
 521; 522; 523; 524; 525; 526; 527;
 528; 529; 530; 531; 532; 533; 534;
 535; 536; 537; 538; 539; 540; 541;
 542; 543; 544; 545; 546; 547; 548;
 549; 550; 551; 552; 553; 554; 555;
 556; 557; 558; 559; 940; 941;
 504/2; 588/2

 Gmina Oksa:
 Obręb Tyniec: 1013; 1014; 1015;
 1016; 1017; 1018; 1019; 1020;

	1021; 1022; 1025; 1026; 1027; 1028; 1029; 1030; 1031; 1032; 1033; 1034; 1035; 1036; 1037; 1038; 1039; 1040; 1042; 1043; 1044; 1045; 1046; 1048; 1049; 1050; 1051; 1054; 1055; 1056; 1057; 1058; 1075; 1076; 1077; 1078; 1080; 1083; 1084; 1085; 1086; 1087; 1088; 1089; 1090; 1091; 1093; 1094; 1096; 1097; 1098; 1099; 1102; 1103; 1105; 1106; 1115; 1118; 1119; 1120; 1121; 1122; 1123; 1124; 1125; 1126; 1127; 1128; 1129; 1130; 1131; 1132; 1133; 1134; 1135; 1136; 1137; 1138; 1139; 1140; 1141; 1142; 1143; 1144; 1145; 1146; 1147; 1148; 1149; 1150; 1151; 1152; 1153; 1154; 1155; 1156; 1157; 1158; 1159; 1160; 1162; 1163; 1165; 1167; 1169; 1171; 1173; 1175; 1177; 1178; 1180; 1182; 1184; 1185; 1187; 1189; 1191; 1193; 1195; 1197; 1199; 1201; 1203; 1205; 1206; 1207; 1208; 1209; 1210; 1211; 1212; 1213; 1214; 1215; 1216; 1217; 1218; 1219; 1220; 1221; 1222; 1223; 1224; 1225; 1226; 1227; 1228; 1229; 1230; 1231; 1232; 1233; 1234; 1235; 1236; 1237; 1238; 1239; 1240; 1241; 1242; 1243; 1244; 1245; 1246; 1247; 1248; 1249; 1250; 1251; 1252; 1253; 1254; 1255; 1256; 1257; 1258; 1259; 1260; 1261; 1262; 1263; 1264; 1265; 1266; 1267; 1268; 1277; 1278; 1279; 1280; 1281; 1282; 1283; 1284; 1285; 1286; 1287; 1288; 1289; 1290; 1291; 1292; 1293; 1294; 1295; 1296; 1297; 1298; 1299; 1300; 1301; 1302; 1303; 1304; 1305; 1306; 1307; 1308; 1309; 1310; 1311; 1312; 1313; 1314; 1315; 1316; 1317; 1318; 1319; 1320; 1321; 1322; 1323; 1324; 1325; 1326; 1327; 1328; 1329; 1330; 1331; 1332; 1333; 1334; 1336; 1337; 1338; 1339; 1340; 1341; 1342; 1343; 1477 Obwód Zalesie: 199; 200; 201; 230; 286; 287; 288; 289; 290; 291; 292; 293; 294; 573; 574; 575; 576; 577; 578; 579; 580; 581; 582; 583; 584; 585; 586; 587; 588; 589; 590; 591;	
--	--	--

592; 593; 594; 595; 596; 597; 598;
599; 600; 601; 602; 603; 604; 605;
607; 608; 610; 611; 612; 619; 620;
621; 622; 623; 624; 625; 626; 627;
628; 629; 630; 631; 632; 633; 634;
635; 636; 637; 638; 639; 672; 673;
674; 675; 676; 677; 678; 679; 680;
681; 682; 683; 684; 685; 686; 687;
688; 689; 690; 691; 692; 693; 694;
695; 696; 697; 698; 699; 700; 701;
702; 703; 704; 705; 706; 707; 708;
709; 710; 711; 712; 713; 714; 715;
716; 717; 718; 719; 720; 721; 723

Gmina Sobków:

Obwód Bizorenda: 349, 859, 261;
262; 263; 264; 265; 266; 267; 268;
269; 270; 271; 272; 273; 274; 275;
277; 278; 279; 280; 281; 282; 283;
284; 286; 287; 288; 289; 290; 291;
292; 293; 294; 295; 296; 297; 298;
299; 300; 301; 302; 303; 304; 305;
306; 307; 308; 309; 310; 311; 312;
313; 314; 315; 316; 317; 318; 319;
320; 321; 322; 323; 324; 325; 326;
327; 328; 329; 330; 331; 332; 333;
334; 338; 339; 340; 341; 342; 343;
344; 345; 346; 347; 348; 349; 485;
486; 487; 488; 489; 490; 495; 500;
502; 503; 504; 505; 506; 507; 508;
509; 836; 837; 285/1; 285/2

Obwód Mzurowa: 83; 86; 1296;
1297; 1298

Obwód Rembieszycy:

179; 181; 182; 183; 184; 185; 186;
187; 385; 470; 472; 473; 474; 475;
476; 477; 478; 479; 480; 481; 482;
483; 484; 485; 486; 487; 488; 489;
490; 491; 492; 493; 494; 496; 497;
498; 499; 500; 501; 502; 503; 504;
505; 506; 507; 508; 509; 510; 511;
513; 514; 515; 577; 578; 579; 580;
581; 582; 585; 586; 587; 588; 589;
590; 591; 592; 593; 594; 595; 596;
597; 598; 599; 600; 601; 602; 603;
604; 605; 606; 607; 630; 634; 635;
636; 637; 638; 639; 640; 643; 644;
645; 646; 647; 648; 649; 650; 651;
652; 653; 654; 655; 656; 657; 658;
659; 660; 661; 662; 663; 664; 665;
668; 669; 720; 721; 723; 728; 730;
731; 732; 733; 734; 735; 736; 737;
738; 739; 740; 741; 742; 743; 744;
745; 746; 747; 748; 749; 750; 751;
752; 753; 754; 755; 756; 757; 758;
759; 760; 761; 762; 763; 764; 776;

777; 778; 779; 780; 781; 782; 783;
784; 786; 788; 789; 790; 791; 792;
794; 795; 796; 797; 798; 800; 801;
802; 803

Gmina Małogoszcz:

Obwód Karsznice: 477; 478; 479;
480; 482; 484; 485; 486; 487; 488;
489; 490; 491; 492; 493; 495; 496;
498; 499; 501; 503; 505; 507; 509;
512; 514; 516; 518; 520; 522; 524;
526; 528; 1276; 457; 556; 557; 558;
559; 560; 561; 562; 563; 564; 565;
566; 567; 568; 569; 570; 571; 572;
573; 574; 575; 576; 577; 578; 579;
580; 581; 582; 583; 584; 585; 586;
588; 589; 590; 591; 592; 593; 594;
595; 596; 597; 598; 600; 602; 604;
606; 608; 611; 612; 613; 614; 615;
616; 617; 618; 619; 620; 621; 622;
623; 624; 625; 626; 627; 628; 629;
630; 631; 632; 633; 634; 635; 636;
637; 638; 639; 640; 641; 642; 838;
1059; 1135; 1137; 1140; 1141;
1143; 1144; 1145; 1146; 1147;
1148; 1149; 1150; 1151; 1152;
1153; 1154; 1155; 1156; 1157;
1158; 1159; 1160; 1161; 1162;
1163; 1164; 1165; 1166; 1167;
1168; 1169; 1170; 1171; 1172;
1173; 1174; 1175; 1176; 1177;
1178; 1179; 1180; 1181; 1182;
1183; 1184; 1185; 1186; 1187;
1188; 1189; 1190; 1191; 1192;
1193; 1194; 1195; 1196; 1197;
1198; 1199; 1200; 1201; 1202;
1203; 1204; 1205; 1206; 1207;
1208; 1209; 1210; 1211; 1212;
1213; 1214; 1215; 1216; 1217;
1218; 1219; 1220; 1221; 1222;
1223; 1224; 1225; 1226; 1227;
1228; 1229; 1230; 1231; 1232;
1233; 1234; 1235; 1236; 1237;
1238; 1239; 1240; 1241; 1242;
1243; 1244; 1245; 1246; 1247;
1248; 1249; 1250; 1251; 1252;
1253; 1254; 1277; 1278; 1280;
1281; 1282; 1283; 1284; 1285;
468/2; 587/2

Obwód Nowa Wieś: 300; 302; 303;
304; 305; 306; 307/1

	<p>Utrzymanie prawidłowego poziomu wilgotności gruntu. Podczas prowadzenia prac utrzymaniowych na ciekach i konserwacji rowów melioracyjnych oddziaływujących na płaty siedliska gatunku, zapewnienie utrzymania wysokiego poziomu wód gruntowych (grunt mokry, miejscami zalany wodą na min. 50% powierzchni siedliska) poprzez dostosowanie rzędnej dna i/lub zastosowanie urządzeń umożliwiających okresowe lub ciągłe piętrzenie wody. Działania ciągłe. <i>(działanie fakultatywne)</i></p>	<p>Działki jw.</p>	<p>Właściciel/zarządca gruntu na podstawie umowy zawartej z organem sprawującym nadzór nad obszarem Natura 2000.</p>
<i>Działania dotyczące monitoringu realizacji działań ochronnych</i>			
	<p>Ocena stanu zachowania przedmiotu ochrony zgodnie z metodyką przyjętą do celów monitoringu²⁾ i ocena realizacji założonych celów. Co 3 lata.</p>	<p>Gmina Nagłowice: Obręb Brynica Mokra: 114; 116; 118; 120; 122; 124; 126; 128; 130; 131; 134; 136; 138; 140; 142; 144; 146; 148; 150; 157; 158; 159; 160; 162; 163; 165; 325; 161/1 Obręb Rakoszyn: 405; 407; 408; 409; 415; 652; 653; 655; 656; 657; 658; 659; 660; 661; 662; 663; 664; 665; 666; 882; 883; 884; 885; 886; 887; 888; 889; 891; 892; 893; 650/1; 650/2; 651/1; 651/2; 654/1; 654/2; 890/1; 890/2 Obręb Nagłowice: 1620, Obręb Rejowiec: 324; 25/1; 26/1; 27/1; 28/1; 29/1; 30/1; 25/2; 26/2; 27/2; 28/2; 24/3; 30/3; 24/4; 24/5; 24/6; 29/2; 30/2</p> <p>Gmina Włoszczowa: Obręb Dąbie: 405; 406; 407; 408; 409; 410; 421; 422; 423; 424; 425; 426; 427; 428; 429; 430; 431; 432; 433; 434; 435; 436; 437; 438; 439; 440; 441; 442; 443; 444; 445; 446; 447; 448; 449; 450; 451; 452; 453; 454; 455; 456; 457; 458; 459; 460; 461; 462; 463; 464; 465; 466; 467; 468; 469; 470; 471; 472; 505; 506; 507; 508; 509; 510; 511; 512; 513; 514; 515; 516; 517; 518; 519; 520;</p>	<p>Sprawujący nadzór nad obszarem Natura 2000</p>

		<p>521; 522; 523; 524; 525; 526; 527; 528; 529; 530; 531; 532; 533; 534; 535; 536; 537; 538; 539; 540; 541; 542; 543; 544; 545; 546; 547; 548; 549; 550; 551; 552; 553; 554; 555; 556; 557; 558; 559; 940; 941; 504/2; 588/2</p> <p>Gmina Radków: Obręb Krasów: 1043; 1044; 1053; 1057; 1058; 1060; 1062; 1063; 1066; 1067; 1069; 1070; 1071; 1072; 1074; 1076; 1077; 1078; 1079; 1080; 1081; 1082; 1083; 1084; 1085; 1086; 1087; 1088; 1089; 1090; 1091; 1092; 1093; 1094 Obręb Radków: 719; 745; 746; 747; 749; 750; 751; 752; 753; 754; 755; 756; 833; 834; 843; 845; 846; 847; 848; 849; 850; 851; 852; 855</p> <p>Gmina Oksa: Obręb Caców: 9; 10; 11; 12; 13; 14; 15; 16; 17; 18 Obręb Tyniec: 1013; 1014; 1015; 1016; 1017; 1018; 1019; 1020; 1021; 1022; 1025; 1026; 1027; 1028; 1029; 1030; 1031; 1032; 1033; 1034; 1035; 1036; 1037; 1038; 1039; 1040; 1042; 1043; 1044; 1045; 1046; 1048; 1049; 1050; 1051; 1054; 1055; 1056; 1057; 1058; 1075; 1076; 1077; 1078; 1080; 1083; 1084; 1085; 1086; 1087; 1088; 1089; 1090; 1091; 1093; 1094; 1096; 1097; 1098; 1099; 1102; 1103; 1105; 1106; 1115; 1118; 1119; 1120; 1121; 1122; 1123; 1124; 1125; 1126; 1127; 1128; 1129; 1130; 1131; 1132; 1133; 1134; 1135; 1136; 1137; 1138; 1139; 1140; 1141; 1142; 1143; 1144; 1145; 1146; 1147; 1148; 1149; 1150; 1151; 1152; 1153; 1154; 1155; 1156; 1157; 1158; 1159; 1160; 1162; 1163; 1165; 1167; 1169; 1171; 1173; 1175; 1177; 1178; 1180; 1182; 1184; 1185; 1187; 1189; 1191; 1193; 1195; 1197; 1199; 1201; 1203; 1205; 1206; 1207; 1208; 1209; 1210; 1211; 1212; 1213; 1214; 1215; 1216; 1217; 1218; 1219; 1220; 1221; 1222; 1223; 1224; 1225; 1226;</p>	
--	--	--	--

		<p>1227; 1228; 1229; 1230; 1231; 1232; 1233; 1234; 1235; 1236; 1237; 1238; 1239; 1240; 1241; 1242; 1243; 1244; 1245; 1246; 1247; 1248; 1249; 1250; 1251; 1252; 1253; 1254; 1255; 1256; 1257; 1258; 1259; 1260; 1261; 1262; 1263; 1264; 1265; 1266; 1267; 1268; 1277; 1278; 1279; 1280; 1281; 1282; 1283; 1284; 1285; 1286; 1287; 1288; 1289; 1290; 1291; 1292; 1293; 1294; 1295; 1296; 1297; 1298; 1299; 1300; 1301; 1302; 1303; 1304; 1305; 1306; 1307; 1308; 1309; 1310; 1311; 1312; 1313; 1314; 1315; 1316; 1317; 1318; 1319; 1320; 1321; 1322; 1323; 1324; 1325; 1326; 1327; 1328; 1329; 1330; 1331; 1332; 1333; 1334; 1336; 1337; 1338; 1339; 1340; 1341; 1342; 1343; 1477</p> <p>Obwód Zalesie: 199; 200; 201; 230; 286; 287; 288; 289; 290; 291; 292; 293; 294; 573; 574; 575; 576; 577; 578; 579; 580; 581; 582; 583; 584; 585; 586; 587; 588; 589; 590; 591; 592; 593; 594; 595; 596; 597; 598; 599; 600; 601; 602; 603; 604; 605; 607; 608; 610; 611; 612; 619; 620; 621; 622; 623; 624; 625; 626; 627; 628; 629; 630; 631; 632; 633; 634; 635; 636; 637; 638; 639; 672; 673; 674; 675; 676; 677; 678; 679; 680; 681; 682; 683; 684; 685; 686; 687; 688; 689; 690; 691; 692; 693; 694; 695; 696; 697; 698; 699; 700; 701; 702; 703; 704; 705; 706; 707; 708; 709; 710; 711; 712; 713; 714; 715; 716; 717; 718; 719; 720; 721; 723</p> <p>Gmina Sobków: Obwód Bizorenda: 261; 262; 263; 264; 265; 266; 267; 268; 269; 270; 271; 272; 273; 274; 275; 277; 278; 279; 280; 281; 282; 283; 284; 286; 287; 288; 289; 290; 291; 292; 293; 294; 295; 296; 297; 298; 299; 300; 301; 302; 303; 304; 305; 306; 307; 308; 309; 310; 311; 312; 313; 314; 315; 316; 317; 318; 319; 320; 321; 322; 323; 324; 325; 326; 327; 328; 329; 330; 331; 332; 333; 334; 338; 339; 340; 341; 342; 343; 344; 345; 346; 347; 348; 349; 485; 486; 487; 488; 489; 490; 495; 500; 502; 503;</p>	
--	--	---	--

		<p>504; 505; 506; 507; 508; 509; 836; 837; 285/1; 285/2 Obwód Mzurowa: 83; 86; 1296; 1297; 1298 Obwód Rembieszycy: 179; 181; 182; 183; 184; 185; 186; 187; 385; 470; 472; 473; 474; 475; 476; 477; 478; 479; 480; 481; 482; 483; 484; 485; 486; 487; 488; 489; 490; 491; 492; 493; 494; 496; 497; 498; 499; 500; 501; 502; 503; 504; 505; 506; 507; 508; 509; 510; 511; 513; 514; 515; 577; 578; 579; 580; 581; 582; 585; 586; 587; 588; 589; 590; 591; 592; 593; 594; 595; 596; 597; 598; 599; 600; 601; 602; 603; 604; 605; 606; 607; 630; 634; 635; 636; 637; 638; 639; 640; 643; 644; 645; 646; 647; 648; 649; 650; 651; 652; 653; 654; 655; 656; 657; 658; 659; 660; 661; 662; 663; 664; 665; 668; 669; 720; 721; 723; 728; 730; 731; 732; 733; 734; 735; 736; 737; 738; 739; 740; 741; 742; 743; 744; 745; 746; 747; 748; 749; 750; 751; 752; 753; 754; 755; 756; 757; 758; 759; 760; 761; 762; 763; 764; 776; 777; 778; 779; 780; 781; 782; 783; 784; 786; 788; 789; 790; 791; 792; 794; 795; 796; 797; 798; 800; 801; 802; 803</p> <p>Gmina Malogoszcz: Obwód Karsznice: 457; 556; 557; 558; 559; 560; 561; 562; 563; 564; 565; 566; 567; 568; 569; 570; 571; 572; 573; 574; 575; 576; 577; 578; 579; 580; 581; 582; 583; 584; 585; 586; 588; 589; 590; 591; 592; 593; 594; 595; 596; 597; 598; 600; 602; 604; 606; 608; 611; 612; 613; 614; 615; 616; 617; 618; 619; 620; 621; 622; 623; 624; 625; 626; 627; 628; 629; 630; 631; 632; 633; 634; 635; 636; 637; 638; 639; 640; 641; 642; 838; 1059; 1135; 1137; 1140; 1141; 1143; 1144; 1145; 1146; 1147; 1148; 1149; 1150; 1151; 1152; 1153; 1154; 1155; 1156; 1157; 1158; 1159; 1160; 1161; 1162; 1163; 1164; 1165; 1166; 1167; 1168; 1169; 1170; 1171; 1172; 1173; 1174; 1175; 1176; 1177; 1178; 1179; 1180; 1181; 1182; 1183; 1184; 1185; 1186; 1187; 1188; 1189;</p>	
--	--	--	--

		1190; 1191; 1192; 1193; 1194; 1195; 1196; 1197; 1198; 1199; 1200; 1201; 1202; 1203; 1204; 1205; 1206; 1207; 1208; 1209; 1210; 1211; 1212; 1213; 1214; 1215; 1216; 1217; 1218; 1219; 1220; 1221; 1222; 1223; 1224; 1225; 1226; 1227; 1228; 1229; 1230; 1231; 1232; 1233; 1234; 1235; 1236; 1237; 1238; 1239; 1240; 1241; 1242; 1243; 1244; 1245; 1246; 1247; 1248; 1249; 1250; 1251; 1252; 1253; 1254; 1277; 1278; 1280; 1281; 1282; 1283; 1284; 1285; 468/2; 587/2	
--	--	--	--

Symbol (*) przy siedlisku *przyrodniczym* oznacza siedlisko priorytetowe

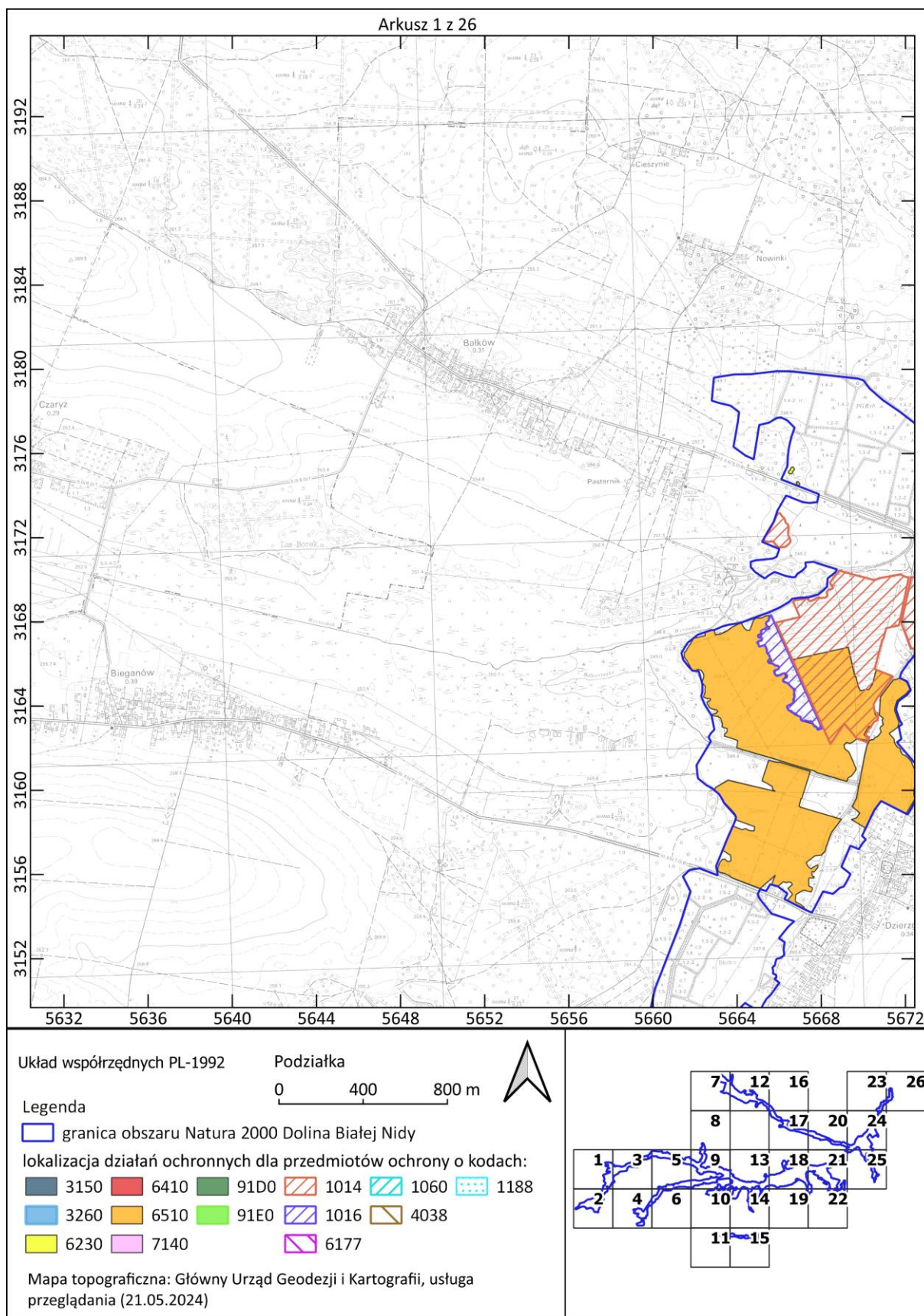
W przypadku stwierdzenia przez eksperta przyrodniczego posiadającego uprawnienia do wykonywania dokumentacji przyrodniczych siedliskowych w ramach PROW występowania przedmiotu ochrony na działkach nie wskazanych w planie zadań ochronnych, po wykonaniu ekspertyzy przyrodniczej można realizować działania ochronne zgodne z niniejszym zarządzeniem właściwe dla stwierdzonego siedliska lub gatunku.

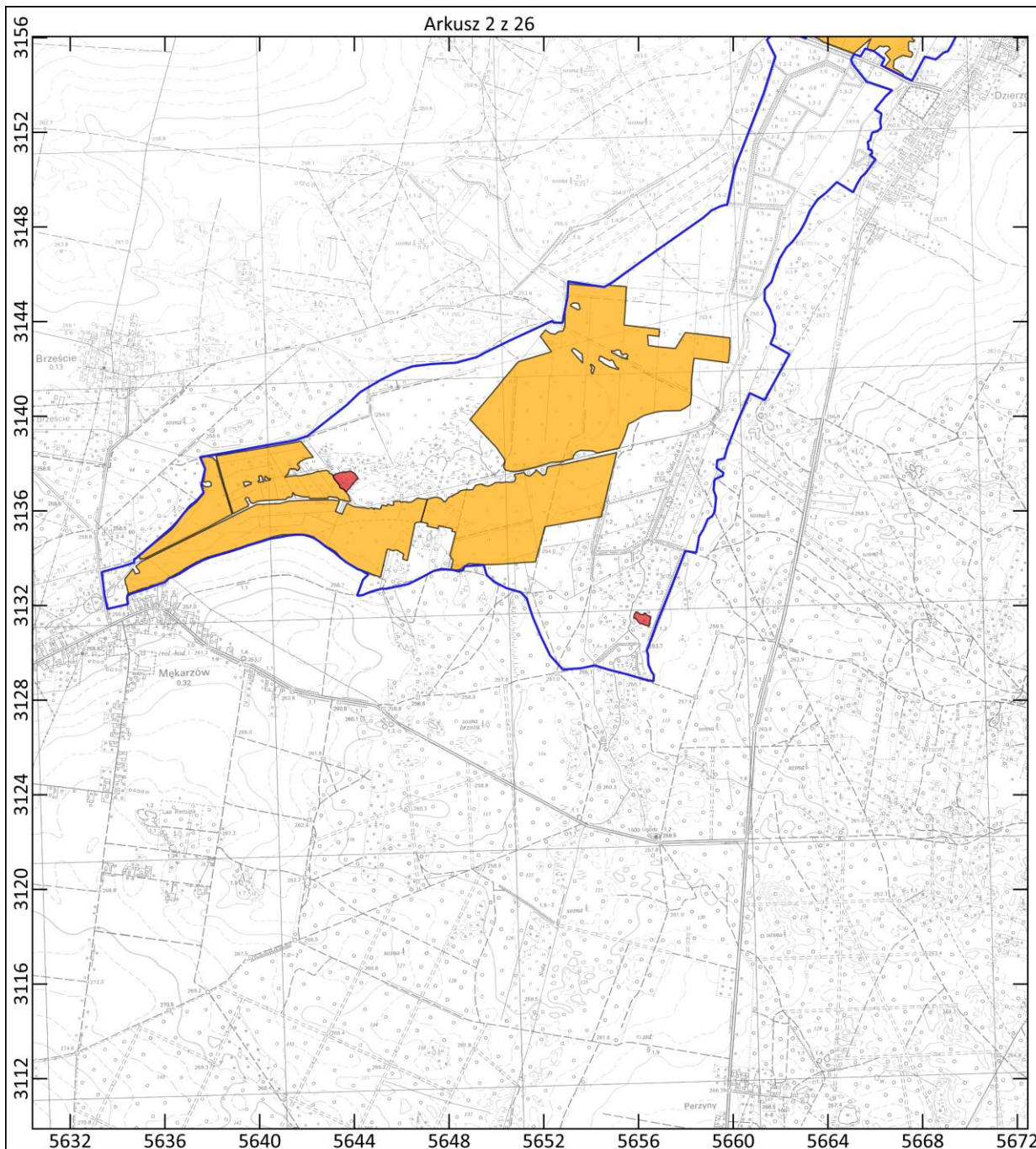
Z uwagi na czytelność map z lokalizacją wdrażania działań ochronnych, nie wrysowano działania polegającego na uzupełnieniu stanu wiedzy (dot. gatunków o kodach 1337, 1355 i 1032).

¹⁾ w rozumieniu rozporządzenia Ministra Środowiska z dnia 17 lutego 2010 r. w sprawie sporządzania projektu planu zadań ochronnych dla obszaru Natura 2000 (Dz. U. z 2024, poz. 99)

²⁾ Działki ewidencyjne: Agencja Restrukturyzacji i Modernizacji Rolnictwa, baza LPIS (18.07.2016 r.)

LOKALIZACJA WDRAŻANIA DZIAŁAŃ OCHRONNYCH – MAPA POGLĄDOWA (ARKUSZE 1-26)





Układ współrzędnych PL-1992

Podziałka

0 400 800 m



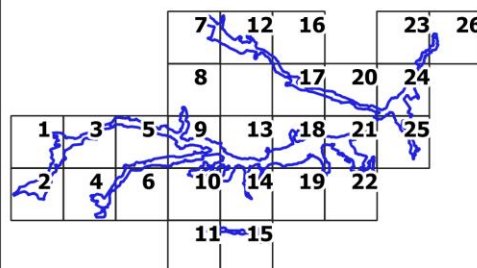
Legenda

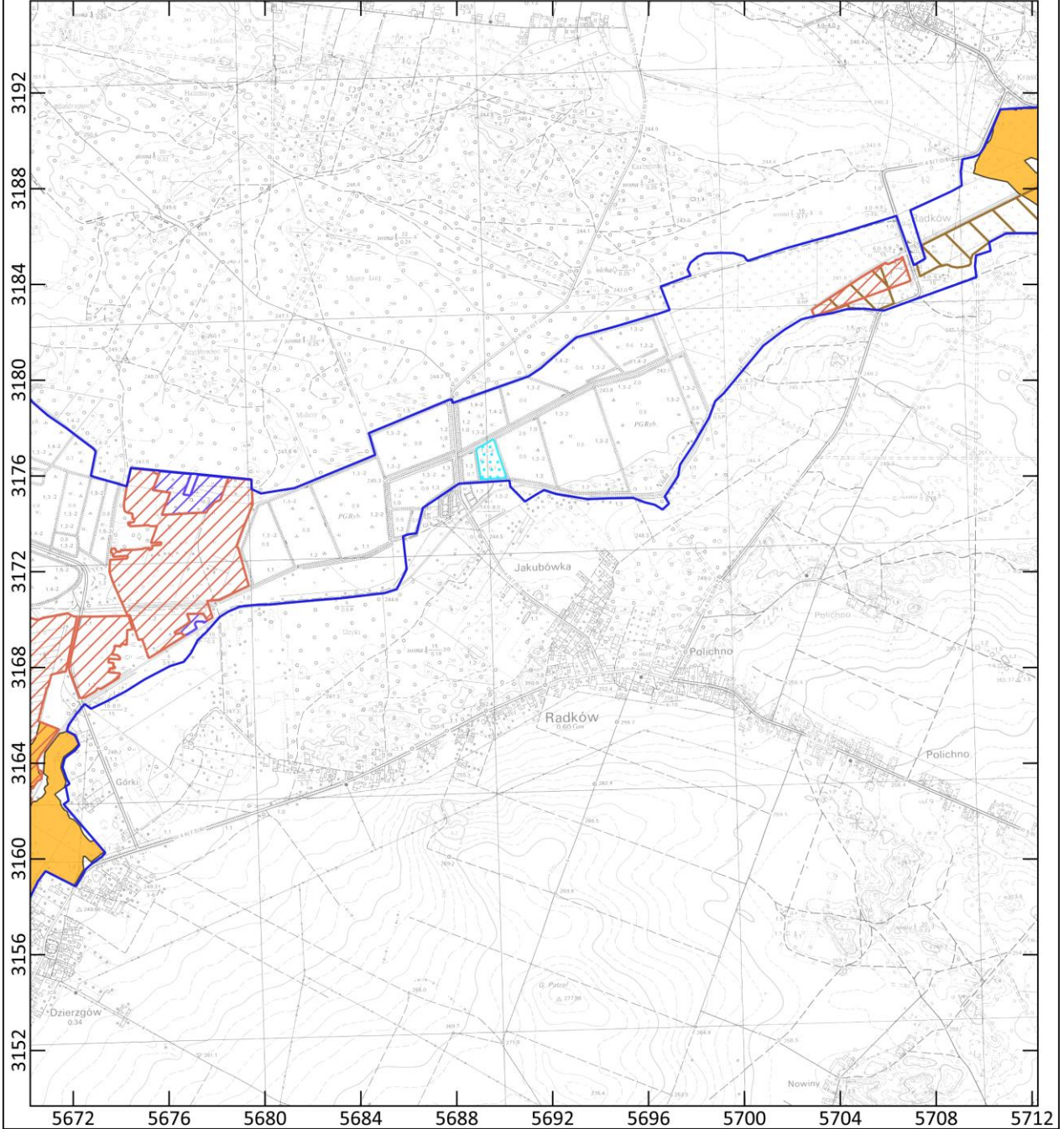
granica obszaru Natura 2000 Dolina Białej Nidy

lokalizacja działań ochronnych dla przedmiotów ochrony o kodach:

- | | | | | | |
|------|------|------|------|------|------|
| 3150 | 6410 | 91D0 | 1014 | 1060 | 1188 |
| 3260 | 6510 | 91E0 | 1016 | 4038 | |
| 6230 | 7140 | 6177 | | | |

Mapa topograficzna: Główny Urząd Geodezji i Kartografii, usługa przeglądania (21.05.2024)





Układ współrzędnych PL-1992

Podziałka

0 400 800 m



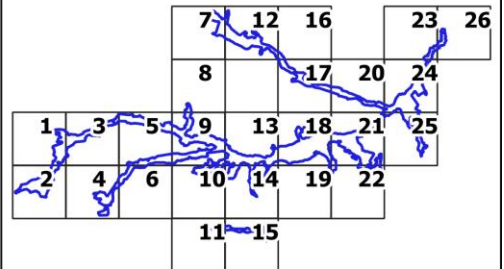
Legenda

granica obszaru Natura 2000 Dolina Białej Nidy

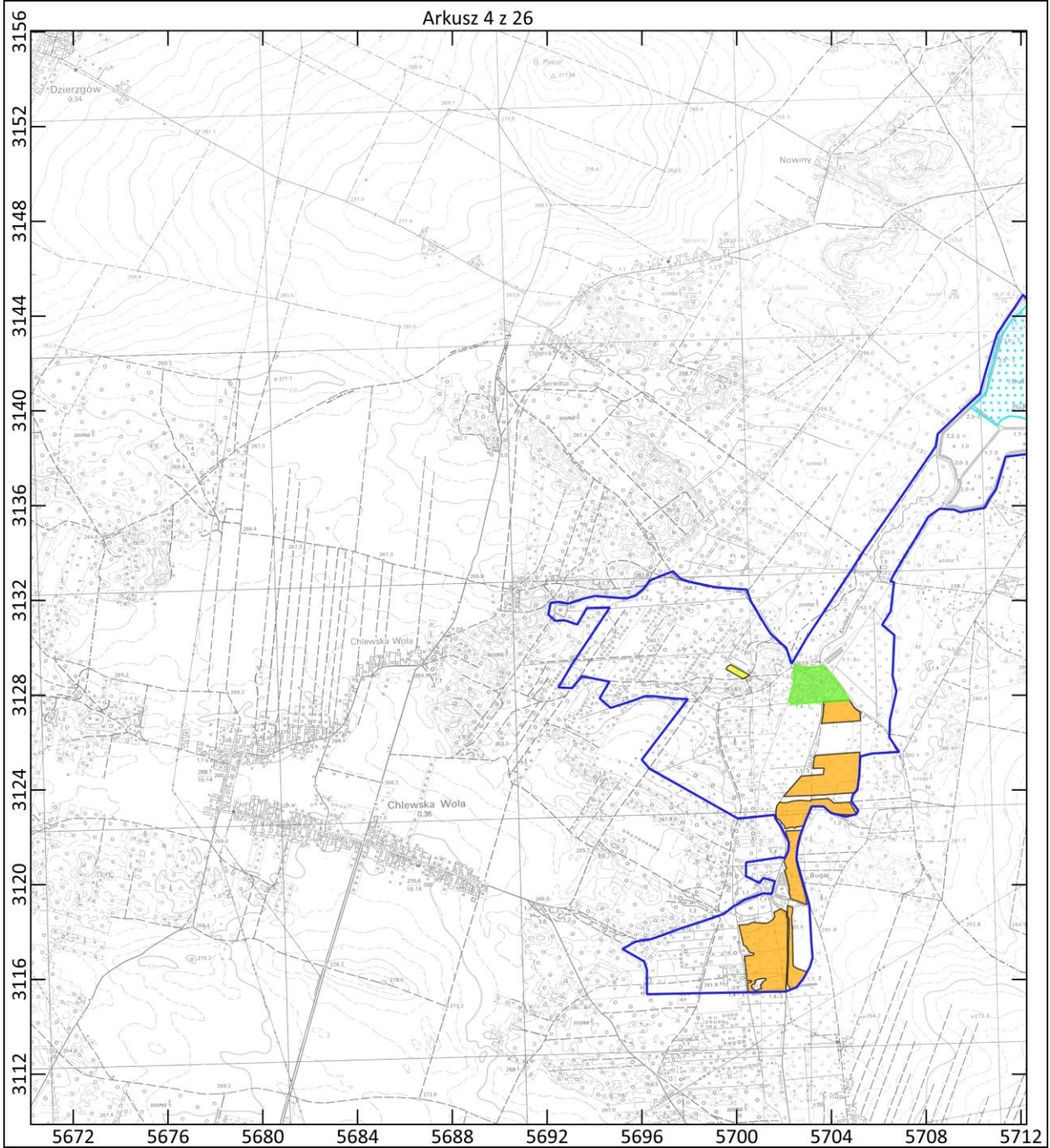
lokalizacja działań ochronnych dla przedmiotów ochrony o kodach:

- | | | | | | |
|------|------|------|------|------|------|
| 3150 | 6410 | 91D0 | 1014 | 1060 | 1188 |
| 3260 | 6510 | 91E0 | 1016 | 4038 | |
| 6230 | 7140 | 6177 | | | |

Mapa topograficzna: Główny Urząd Geodezji i Kartografii, usługa przeglądania (21.05.2024)



Arkusz 4 z 26



Układ współrzędnych PL-1992

Podziałka

0 400 800 m



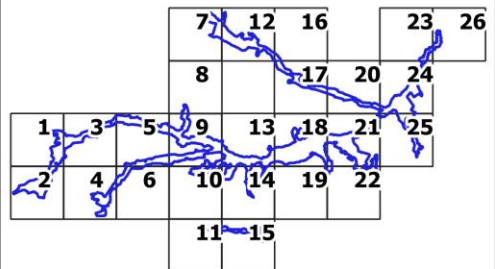
Legenda

granica obszaru Natura 2000 Dolina Białej Nidy

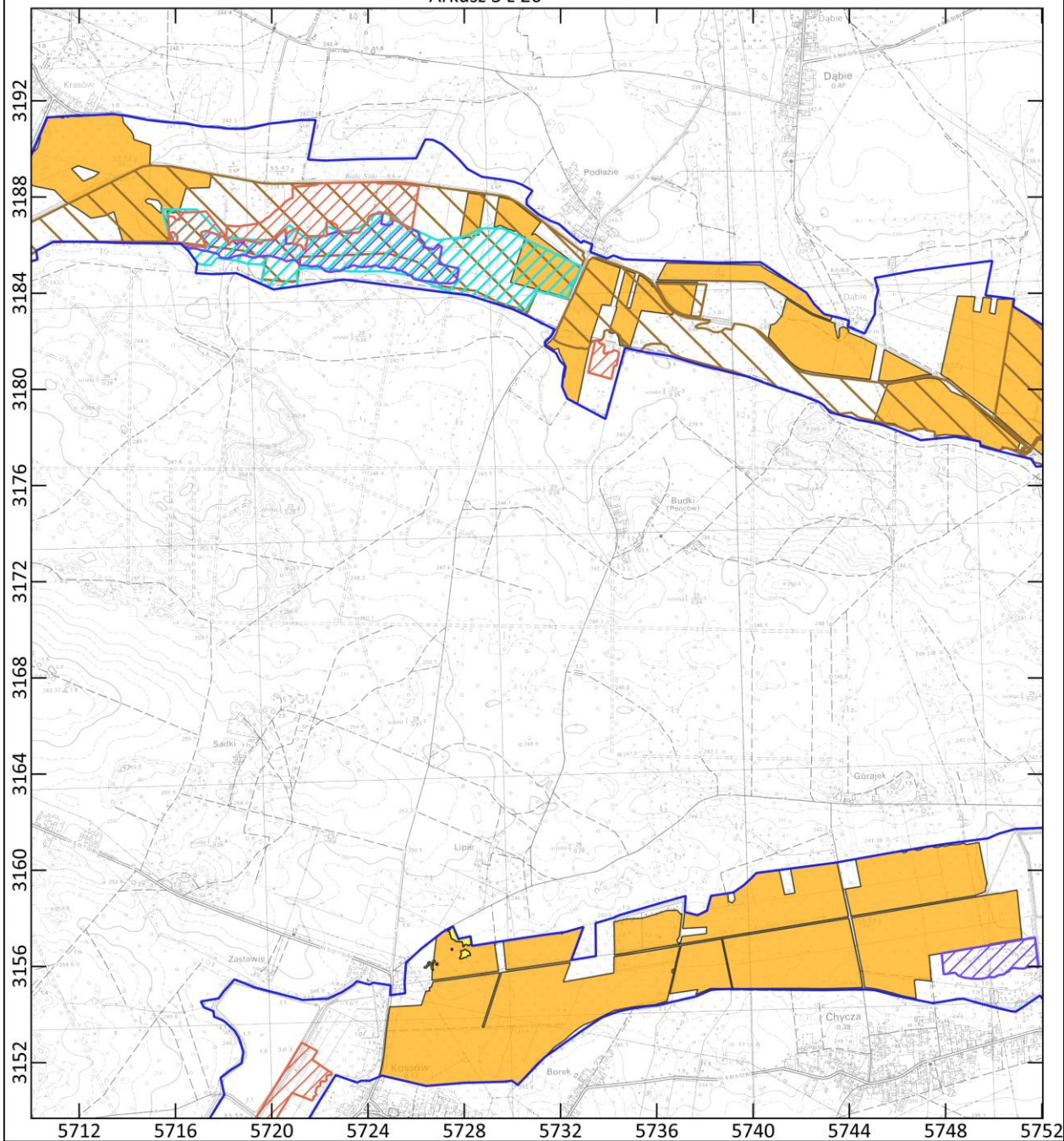
lokalizacja działań ochronnych dla przedmiotów ochrony o kodach:

- | | | | | | |
|------|------|------|------|------|------|
| 3150 | 6410 | 91D0 | 1014 | 1060 | 1188 |
| 3260 | 6510 | 91E0 | 1016 | 4038 | |
| 6230 | 7140 | 6177 | | | |

Mapa topograficzna: Główny Urząd Geodezji i Kartografii, usługa przeglądania (21.05.2024)



Arkusz 5 z 26



Układ współrzędnych PL-1992

Podziałka

0 400 800 m



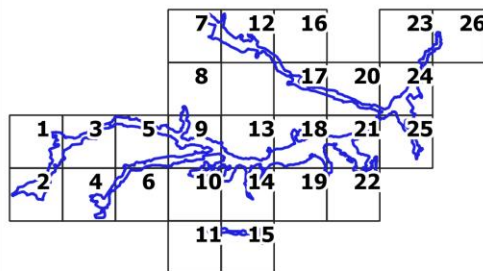
Legenda

granica obszaru Natura 2000 Dolina Białej Nidy

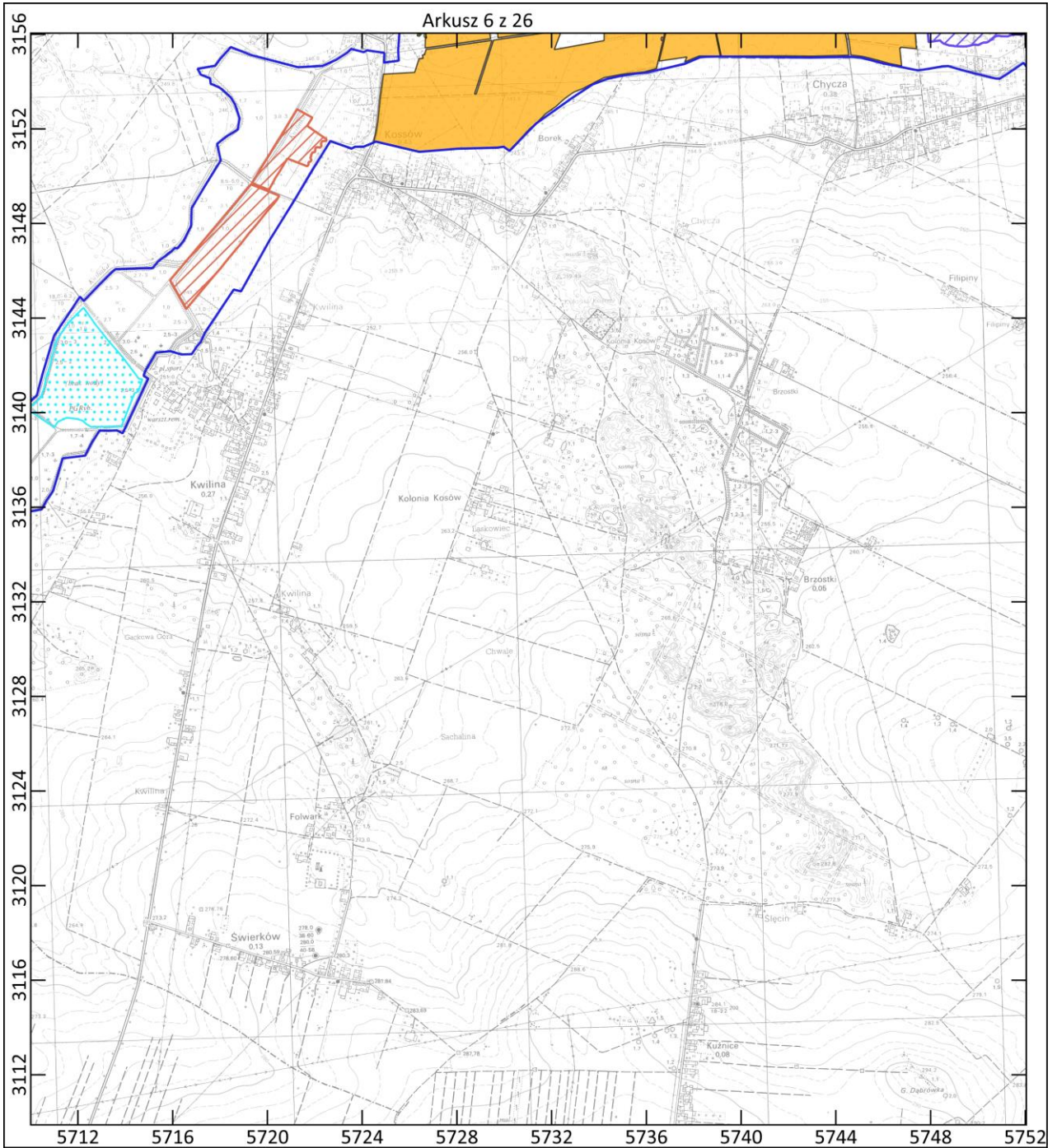
lokalizacja działań ochronnych dla przedmiotów ochrony o kodach:

- | | | | | | | | | | | | |
|--|------|--|------|--|------|--|------|--|------|--|------|
| | 3150 | | 6410 | | 91D0 | | 1014 | | 1060 | | 1188 |
| | 3260 | | 6510 | | 91E0 | | 1016 | | 4038 | | |
| | 6230 | | 7140 | | 6177 | | | | | | |

Mapa topograficzna: Główny Urząd Geodezji i Kartografii, usługa przeglądania (21.05.2024)



Arkusz 6 z 26



Układ współrzędnych PL-1992

Podziałka

0 400 800 m



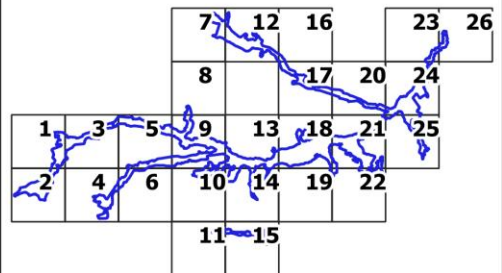
Legenda

granica obszaru Natura 2000 Dolina Białej Nidy

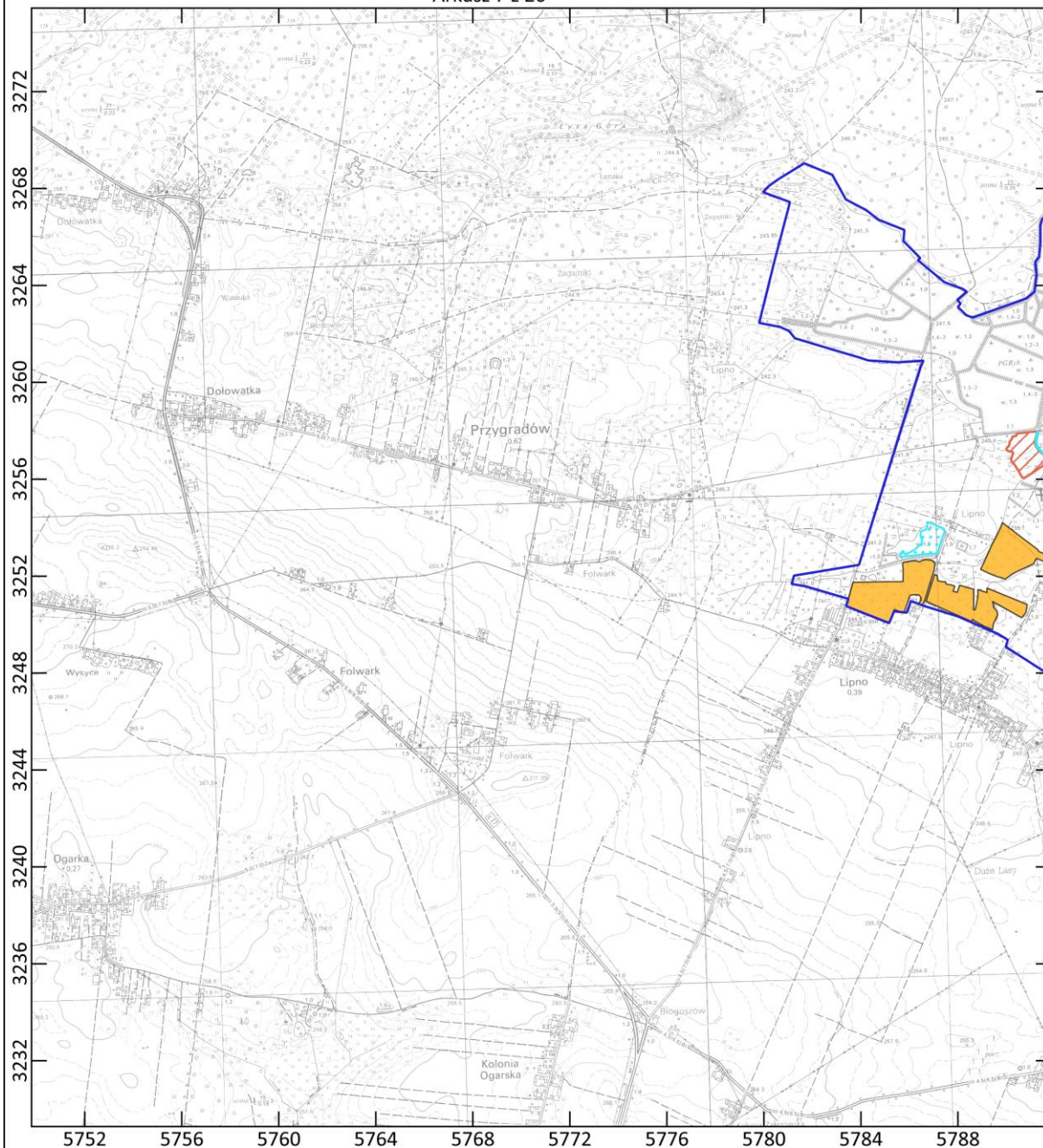
lokalizacja działań ochronnych dla przedmiotów ochrony o kodach:

- | | | | | | |
|------|------|------|------|------|------|
| 3150 | 6410 | 91D0 | 1014 | 1060 | 1188 |
| 3260 | 6510 | 91E0 | 1016 | 4038 | |
| 6230 | 7140 | 6177 | | | |

Mapa topograficzna: Główny Urząd Geodezji i Kartografii, usługa przeglądania (21.05.2024)



Arkusz 7 z 26



Układ współrzędnych PL-1992

Podziałka

0 400 800 m



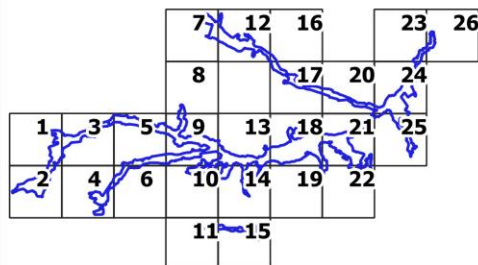
Legenda

granica obszaru Natura 2000 Dolina Białej Nidy

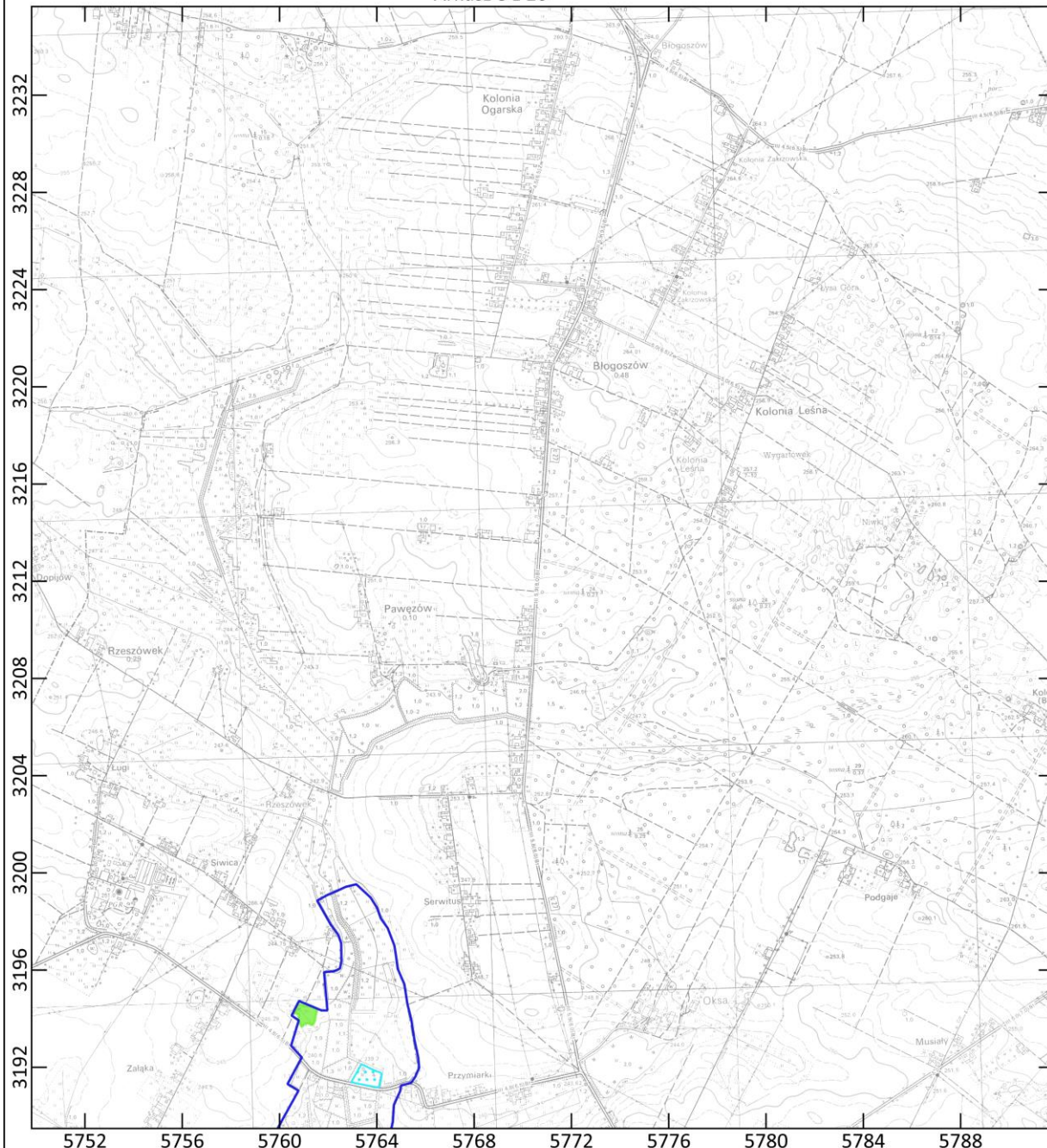
lokalizacja działań ochronnych dla przedmiotów ochrony o kodach:

- | | | | | | |
|------|------|------|------|------|------|
| 3150 | 6410 | 91D0 | 1014 | 1060 | 1188 |
| 3260 | 6510 | 91E0 | 1016 | 4038 | |
| 6230 | 7140 | 6177 | | | |

Mapa topograficzna: Główny Urząd Geodezji i Kartografii, usługa przeglądania (21.05.2024)



Arkusz 8 z 26



Układ współrzędnych PL-1992

Podziałka

0 400 800 m



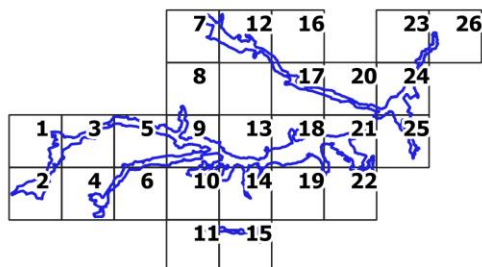
Legenda

granica obszaru Natura 2000 Dolina Białej Nidy

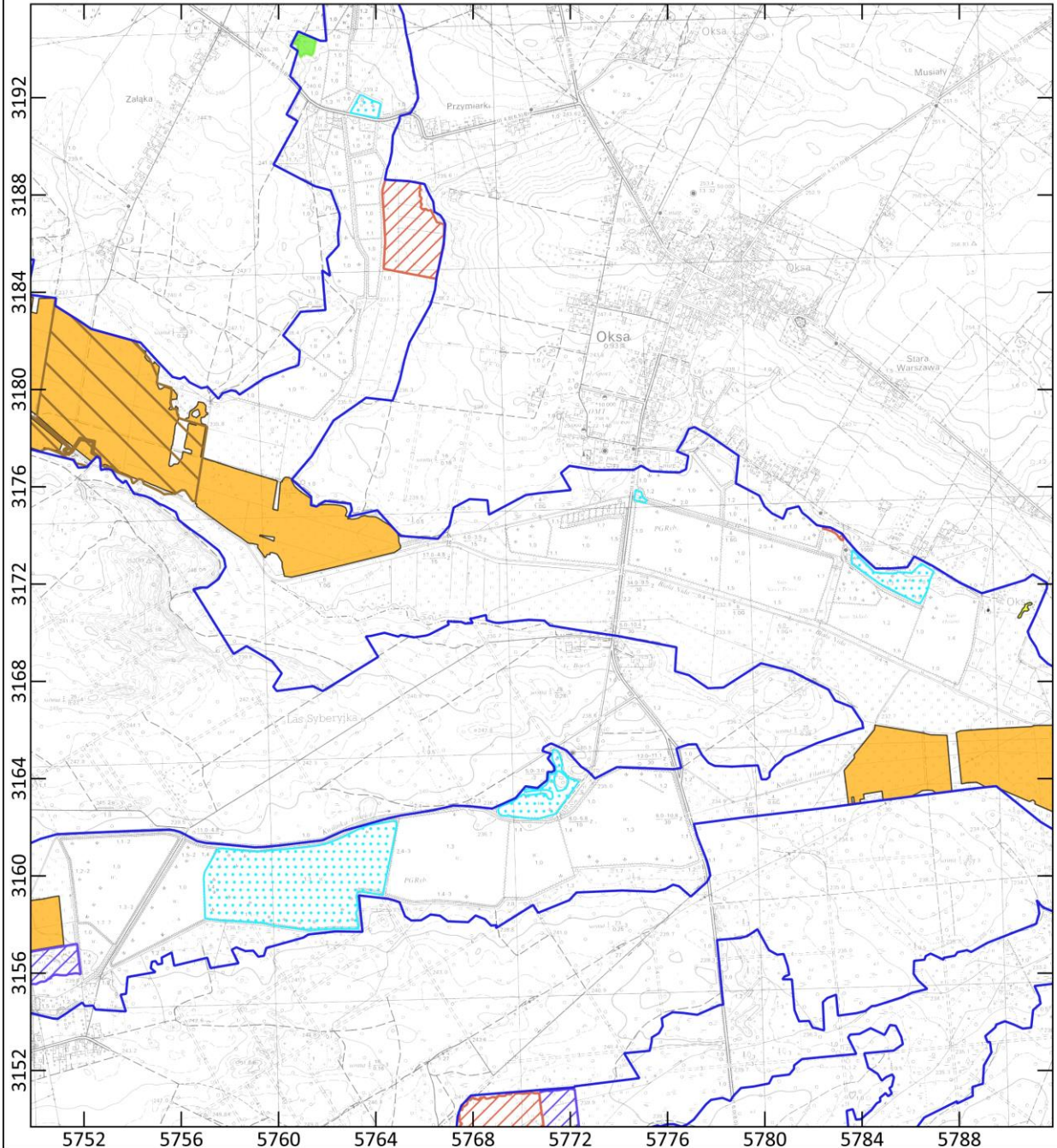
lokalizacja działań ochronnych dla przedmiotów ochrony o kodach:

- | | | | | | |
|------|------|------|------|------|------|
| 3150 | 6410 | 91D0 | 1014 | 1060 | 1188 |
| 3260 | 6510 | 91E0 | 1016 | 4038 | |
| 6230 | 7140 | 6177 | | | |

Mapa topograficzna: Główny Urząd Geodezji i Kartografii, usługa przeglądania (21.05.2024)



Arkusz 9 z 26



Układ współrzędnych PL-1992

Podziałka

0 400 800 m



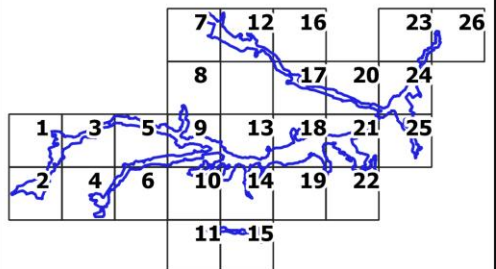
Legenda

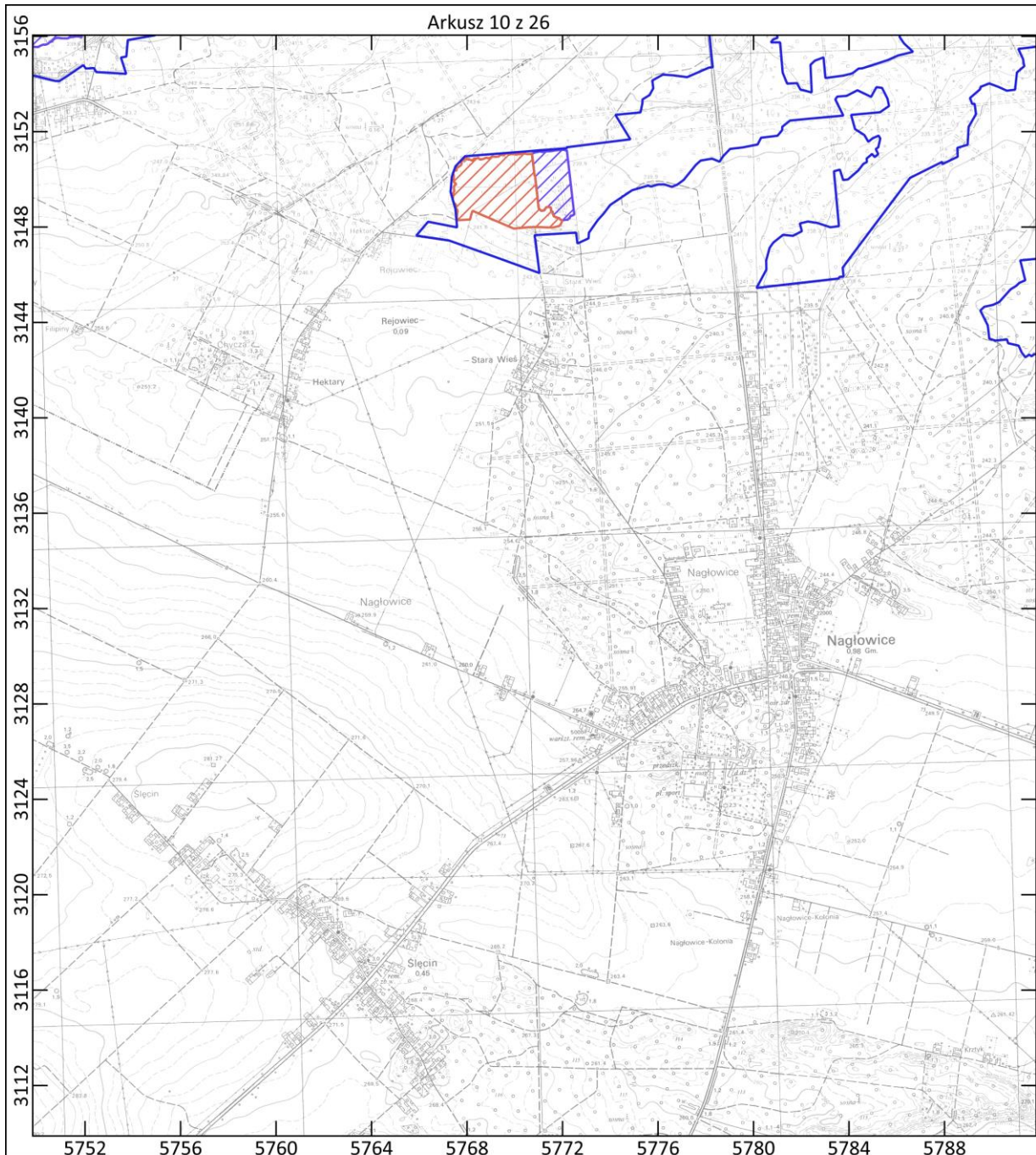
— granica obszaru Natura 2000 Dolina Białej Nidy

lokalizacja działań ochronnych dla przedmiotów ochrony o kodach:

- | | | | | | |
|------|------|------|------|------|------|
| 3150 | 6410 | 91D0 | 1014 | 1060 | 1188 |
| 3260 | 6510 | 91E0 | 1016 | 4038 | |
| 6230 | 7140 | 6177 | | | |

Mapa topograficzna: Główny Urząd Geodezji i Kartografii, usługa przeglądania (21.05.2024)





Układ współrzędnych PL-1992

Podziałka

0 400 800 m



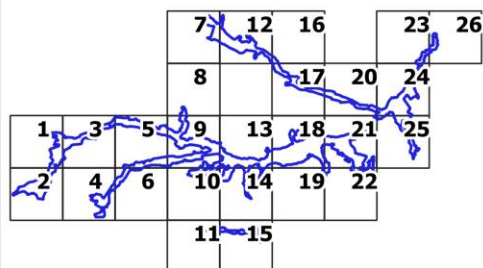
Legenda

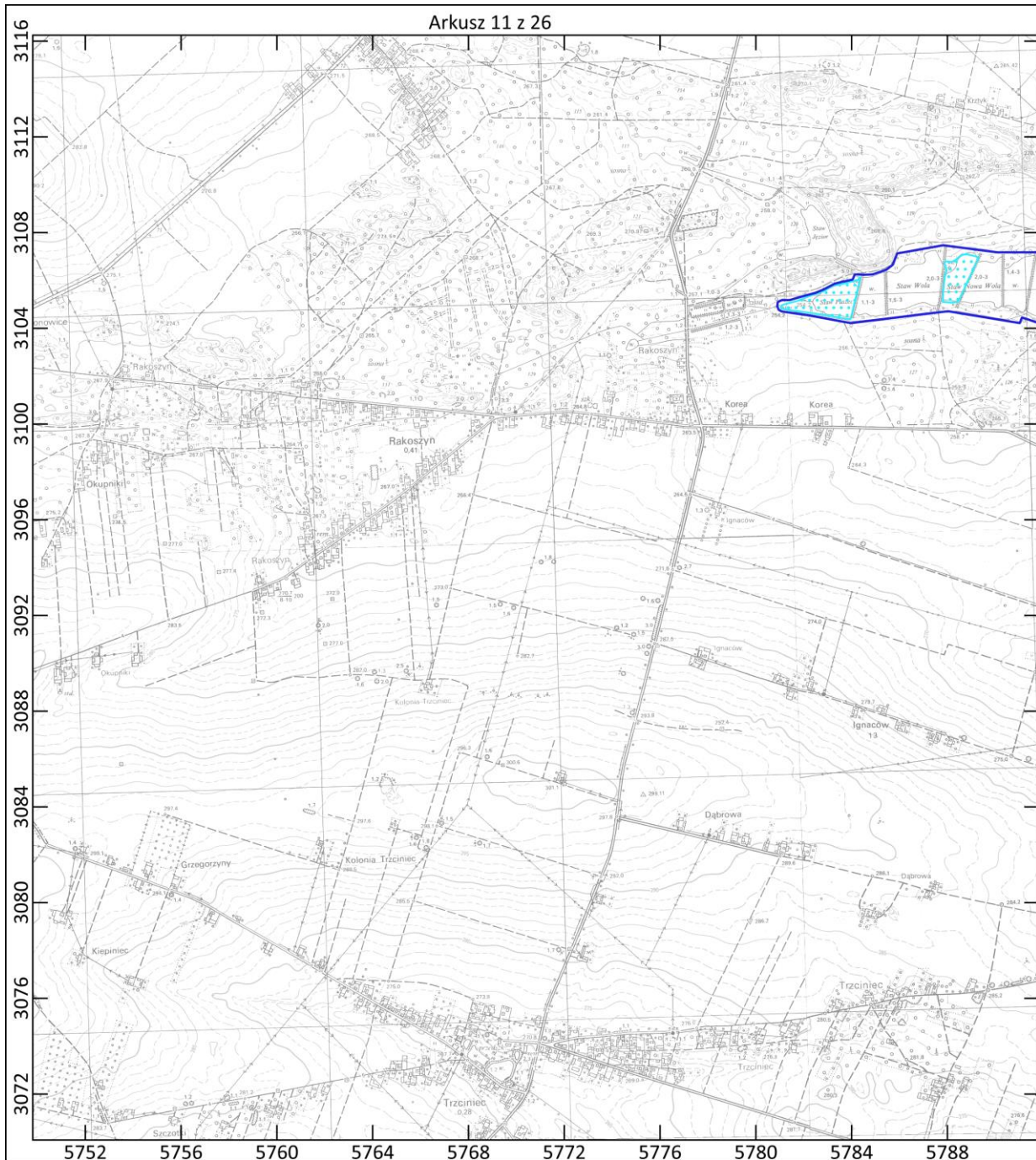
granica obszaru Natura 2000 Dolina Białej Nidy

lokalizacja działań ochronnych dla przedmiotów ochrony o kodach:

- | | | | | | |
|------|------|------|------|------|------|
| 3150 | 6410 | 91D0 | 1014 | 1060 | 1188 |
| 3260 | 6510 | 91E0 | 1016 | 4038 | |
| 6230 | 7140 | 6177 | | | |

Mapa topograficzna: Główny Urząd Geodezji i Kartografii, usługa przeglądania (21.05.2024)





Układ współrzędnych PL-1992

Podziałka

0 400 800 m



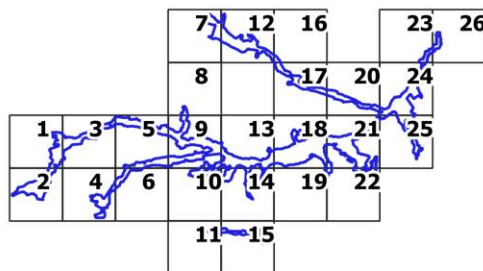
Legenda

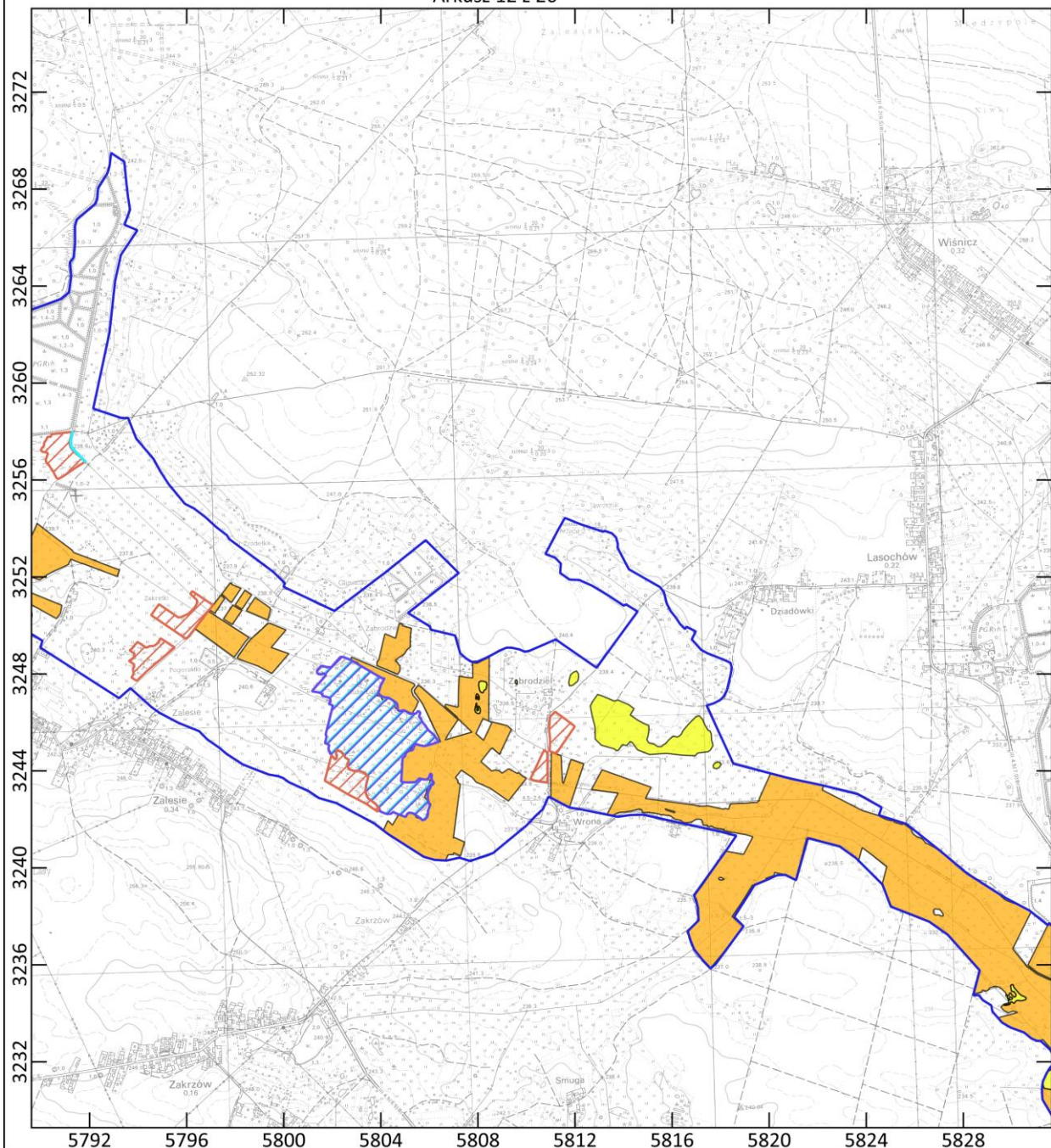
granica obszaru Natura 2000 Dolina Białej Nidy

lokalizacja działań ochronnych dla przedmiotów ochrony o kodach:

- | | | | | | |
|------|------|------|------|------|------|
| 3150 | 6410 | 91D0 | 1014 | 1060 | 1188 |
| 3260 | 6510 | 91E0 | 1016 | 4038 | |
| 6230 | 7140 | 6177 | | | |

Mapa topograficzna: Główny Urząd Geodezji i Kartografii, usługa przeglądania (21.05.2024)





Układ współrzędnych PL-1992

Podziałka

0 400 800 m



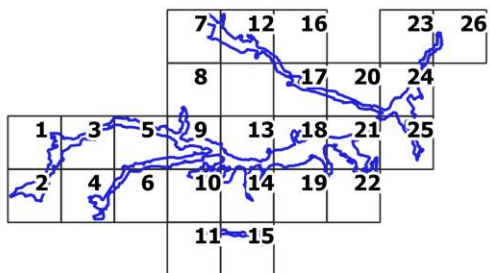
Legenda

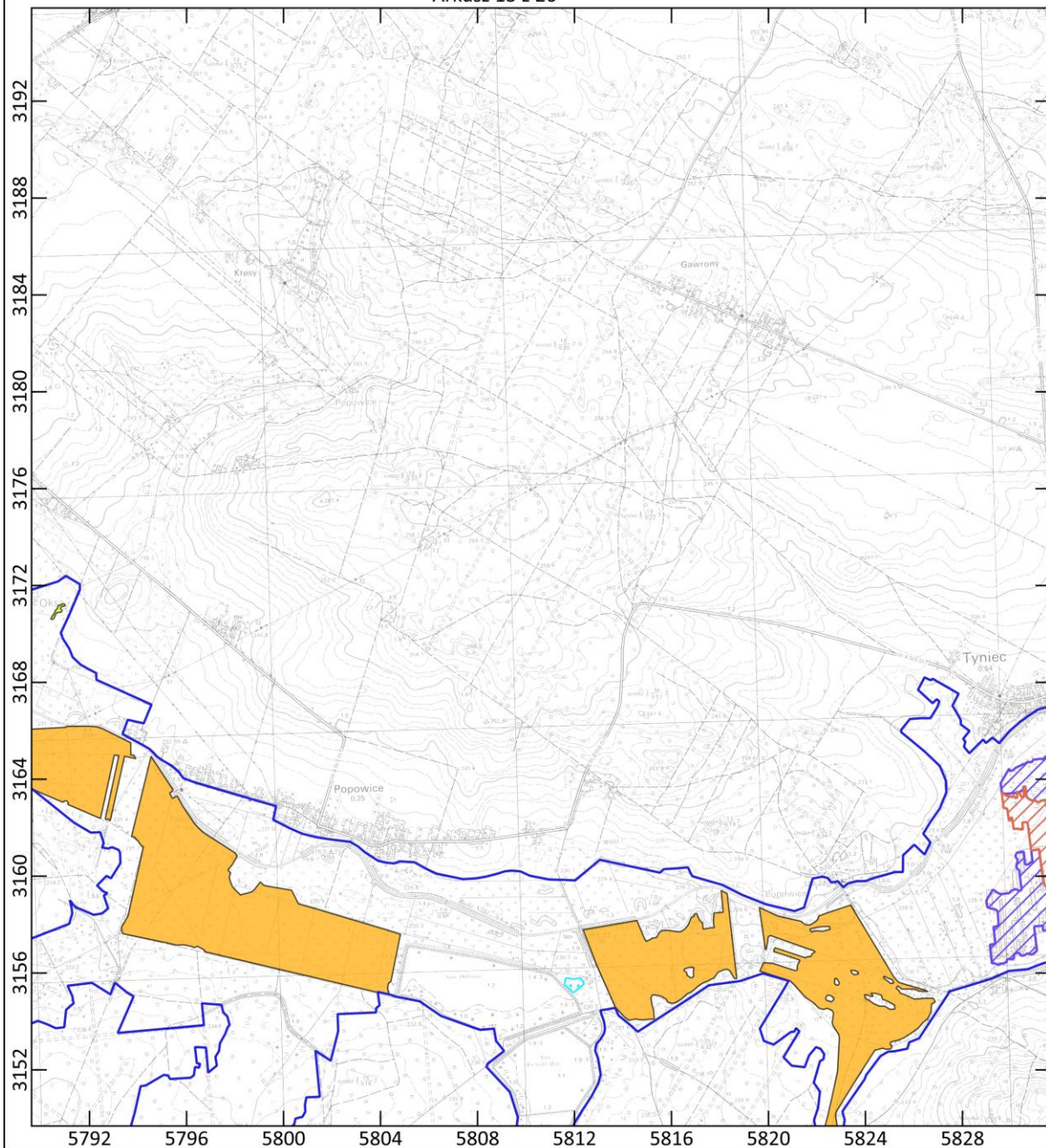
granica obszaru Natura 2000 Dolina Białej Nidy

lokalizacja działań ochronnych dla przedmiotów ochrony o kodach:

- | | | | | | |
|------|------|------|------|------|------|
| 3150 | 6410 | 91D0 | 1014 | 1060 | 1188 |
| 3260 | 6510 | 91E0 | 1016 | 4038 | |
| 6230 | 7140 | 6177 | | | |

Mapa topograficzna: Główny Urząd Geodezji i Kartografii, usługa przeglądania (21.05.2024)





Układ współrzędnych PL-1992

Podziałka

0 400 800 m



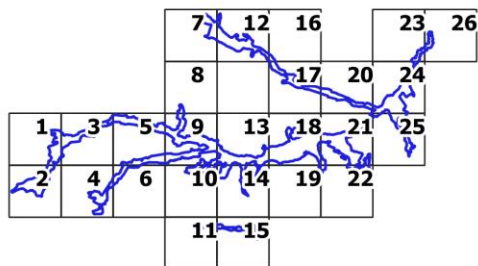
Legenda

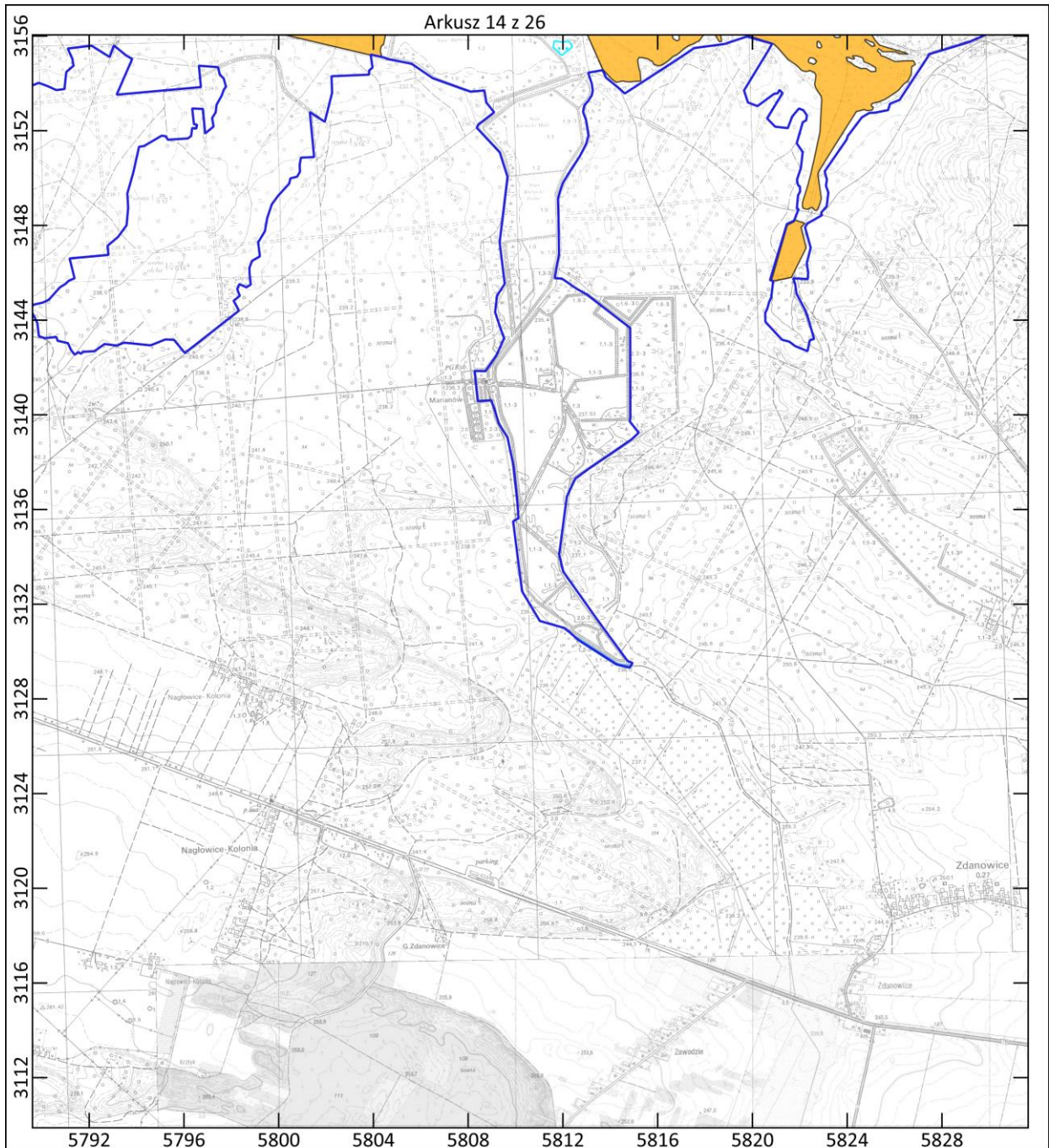
granica obszaru Natura 2000 Dolina Białej Nidy

lokalizacja działań ochronnych dla przedmiotów ochrony o kodach:

- | | | | | | |
|------|------|------|------|------|------|
| 3150 | 6410 | 91D0 | 1014 | 1060 | 1188 |
| 3260 | 6510 | 91E0 | 1016 | 4038 | |
| 6230 | 7140 | | 6177 | | |

Mapa topograficzna: Główny Urząd Geodezji i Kartografii, usługa przeglądania (21.05.2024)





Układ współrzędnych PL-1992

Podziałka

0 400 800 m



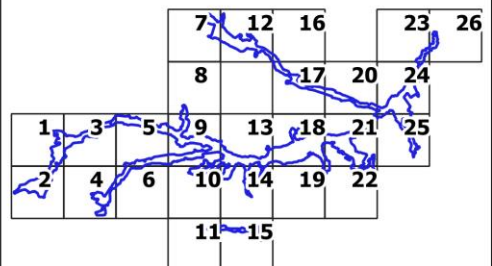
Legenda

granica obszaru Natura 2000 Dolina Białej Nidy

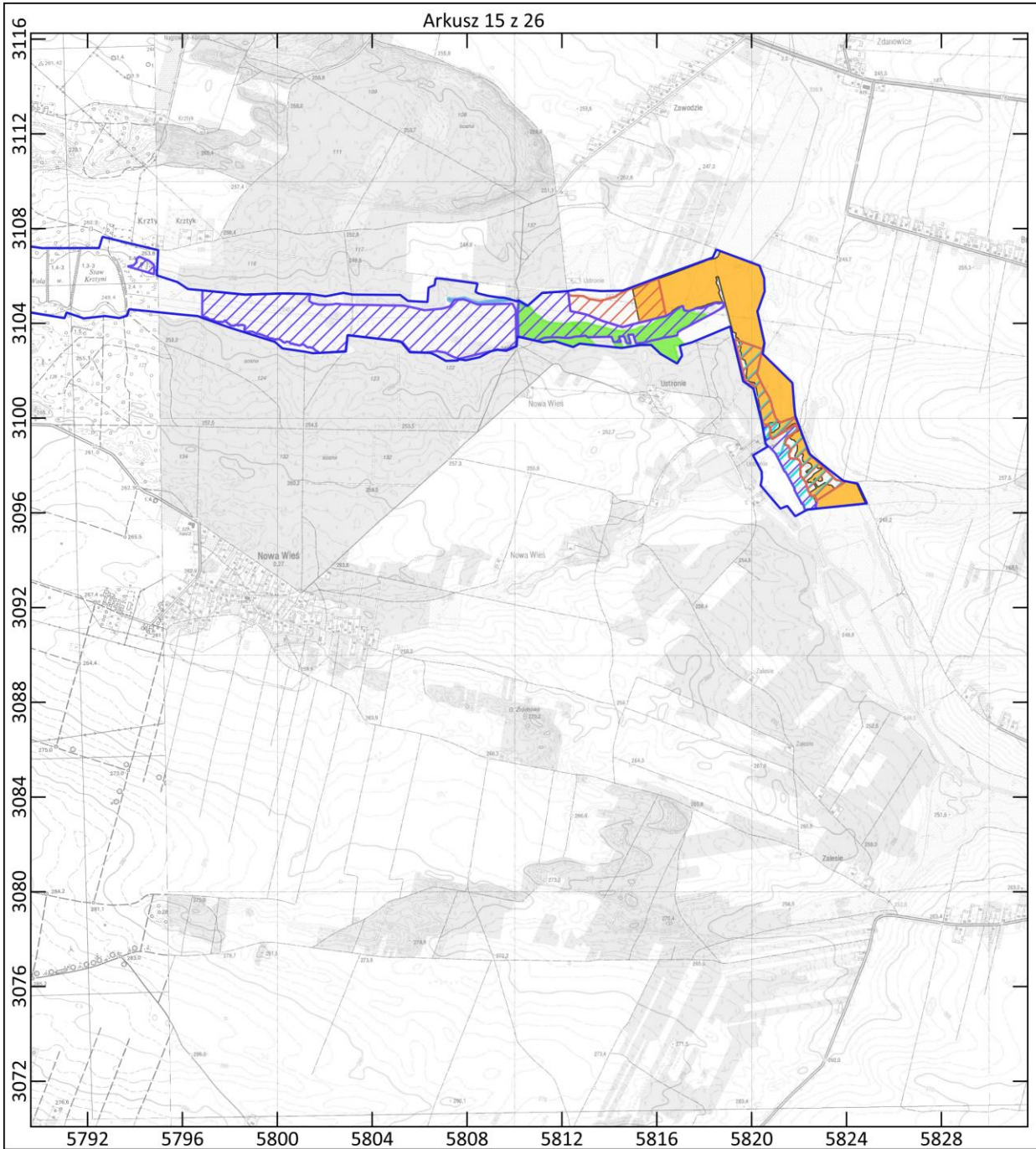
lokalizacja działań ochronnych dla przedmiotów ochrony o kodach:

3150	6410	91D0	1014	1060	1188
3260	6510	91E0	1016	4038	
6230	7140	6177			

Mapa topograficzna: Główny Urząd Geodezji i Kartografii, usługa przeglądania (21.05.2024)



Arkusz 15 z 26



Układ współrzędnych PL-1992

Podziałka

0 400 800 m



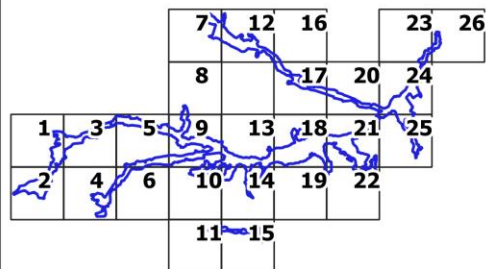
Legenda

granica obszaru Natura 2000 Dolina Białej Nidy

lokalizacja działań ochronnych dla przedmiotów ochrony o kodach:

- | | | | | | |
|------|------|------|------|------|------|
| 3150 | 6410 | 91D0 | 1014 | 1060 | 1188 |
| 3260 | 6510 | 91E0 | 1016 | 4038 | |
| 6230 | 7140 | 6177 | | | |

Mapa topograficzna: Główny Urząd Geodezji i Kartografii, usługa przeglądania (21.05.2024)



Arkusz 16 z 26



Układ współrzędnych PL-1992

Podziałka

0 400 800 m



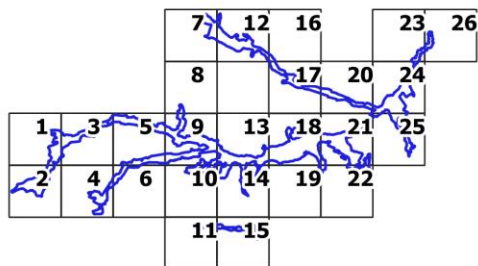
Legenda

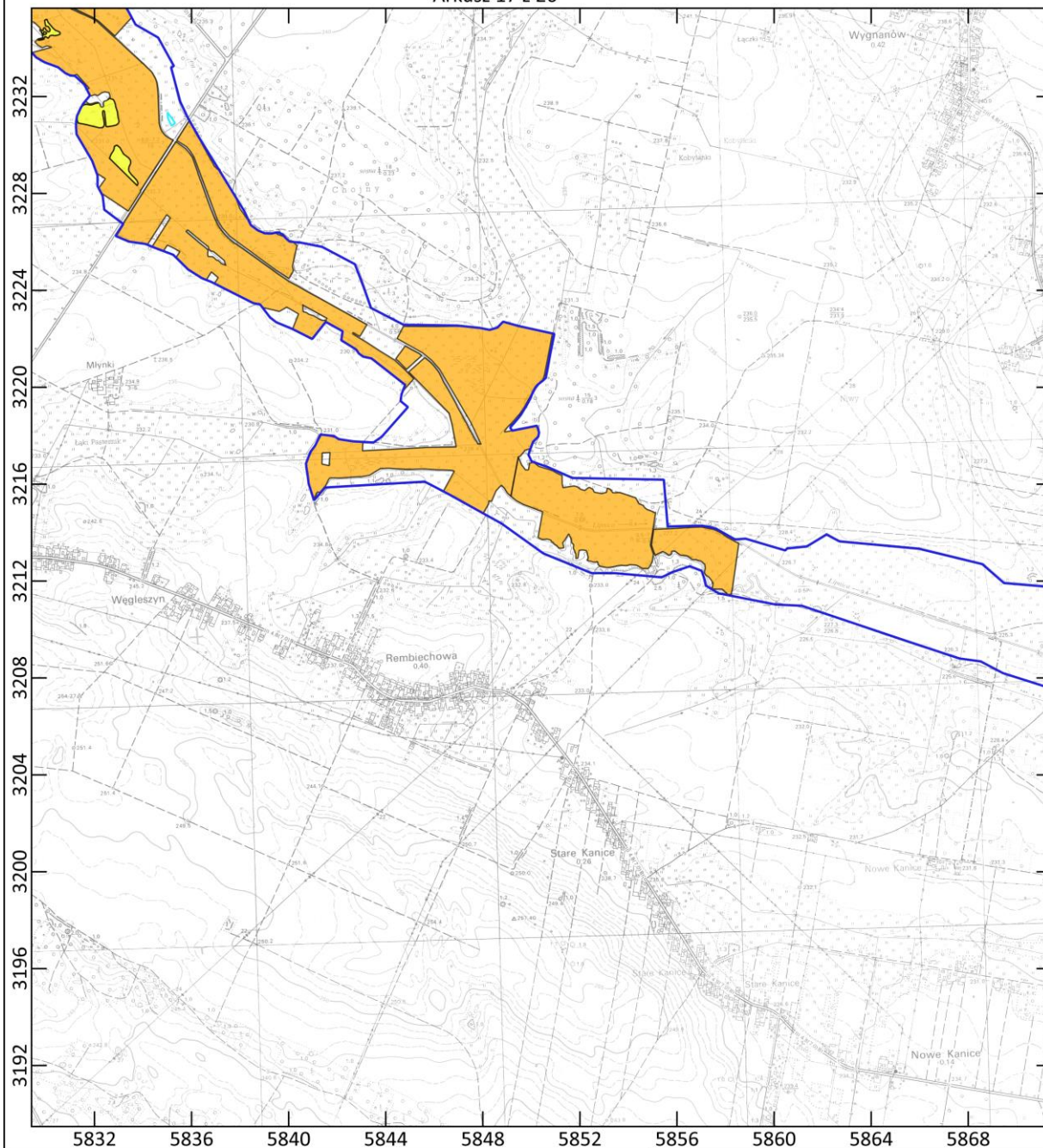
 granica obszaru Natura 2000 Dolina Białej Nidy

lokalizacja działań ochronnych dla przedmiotów ochrony o kodach:

- | | | | | | |
|--|--|--|--|--|--|
|  3150 |  6410 |  91D0 |  1014 |  1060 |  1188 |
|  3260 |  6510 |  91E0 |  1016 |  4038 | |
|  6230 |  7140 | |  6177 | | |

Mapa topograficzna: Główny Urząd Geodezji i Kartografii, usługa przeglądania (21.05.2024)





Układ współrzędnych PL-1992

Podziałka

0 400 800 m



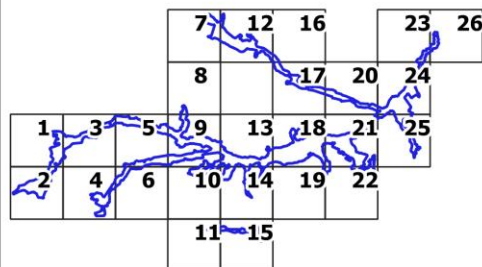
Legenda

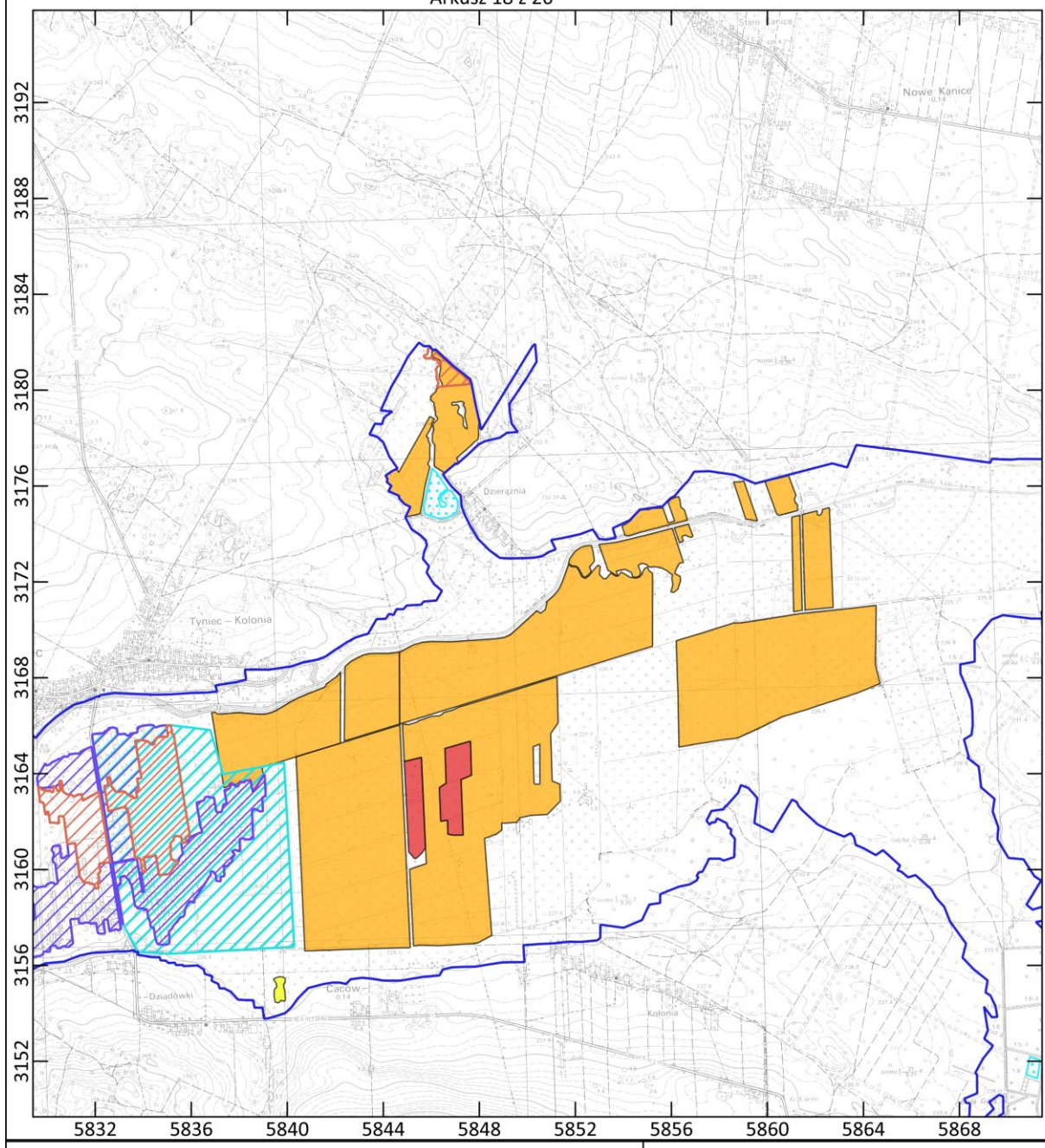
granica obszaru Natura 2000 Dolina Białej Nidy

lokalizacja działań ochronnych dla przedmiotów ochrony o kodach:

- | | | | | | |
|------|------|------|------|------|------|
| 3150 | 6410 | 91D0 | 1014 | 1060 | 1188 |
| 3260 | 6510 | 91E0 | 1016 | 4038 | |
| 6230 | 7140 | 6177 | | | |


Mapa topograficzna: Główny Urząd Geodezji i Kartografii, usługa przeglądania (21.05.2024)





Układ współrzędnych PL-1992

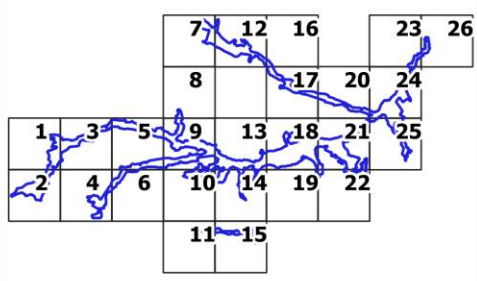
Podziałka

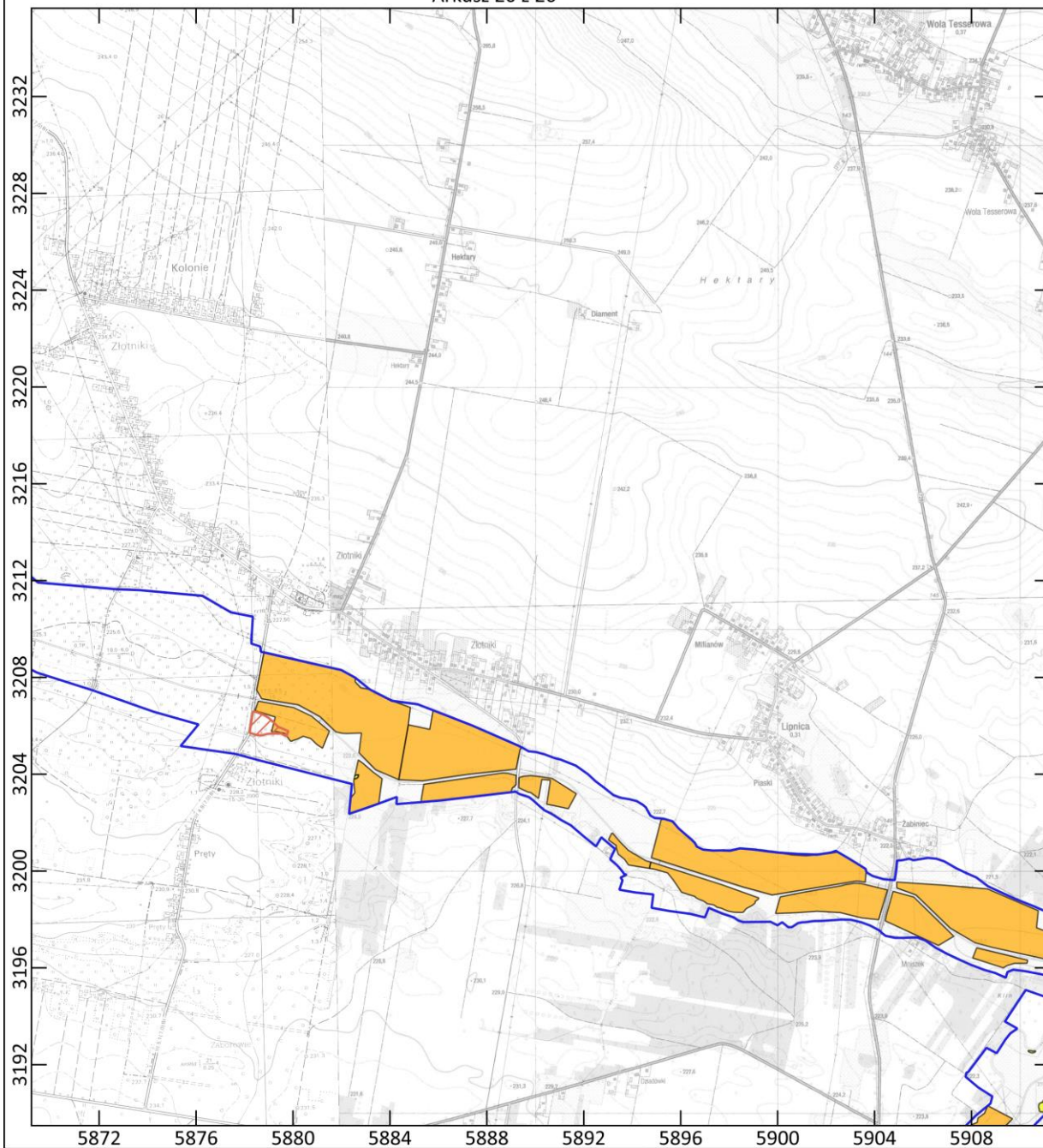


Legenda

- granica obszaru Natura 2000 Dolina Białej Nidy
- lokalizacja działań ochronnych dla przedmiotów ochrony o kodach:
- 3150
- 6410
- 91D0
- 1014
- 1060
- 1188
- 3260
- 6510
- 91E0
- 1016
- 4038
- 6230
- 7140
- 6177

Mapa topograficzna: Główny Urząd Geodezji i Kartografii, usługa przeglądania (21.05.2024)





Układ współrzędnych PL-1992

Podziałka

0 400 800 m



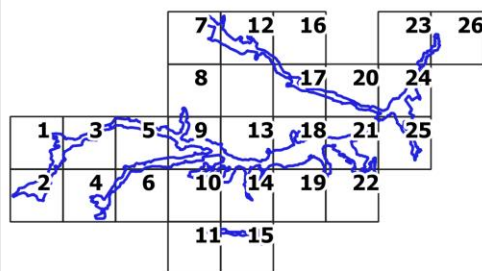
Legenda

granica obszaru Natura 2000 Dolina Białej Nidy

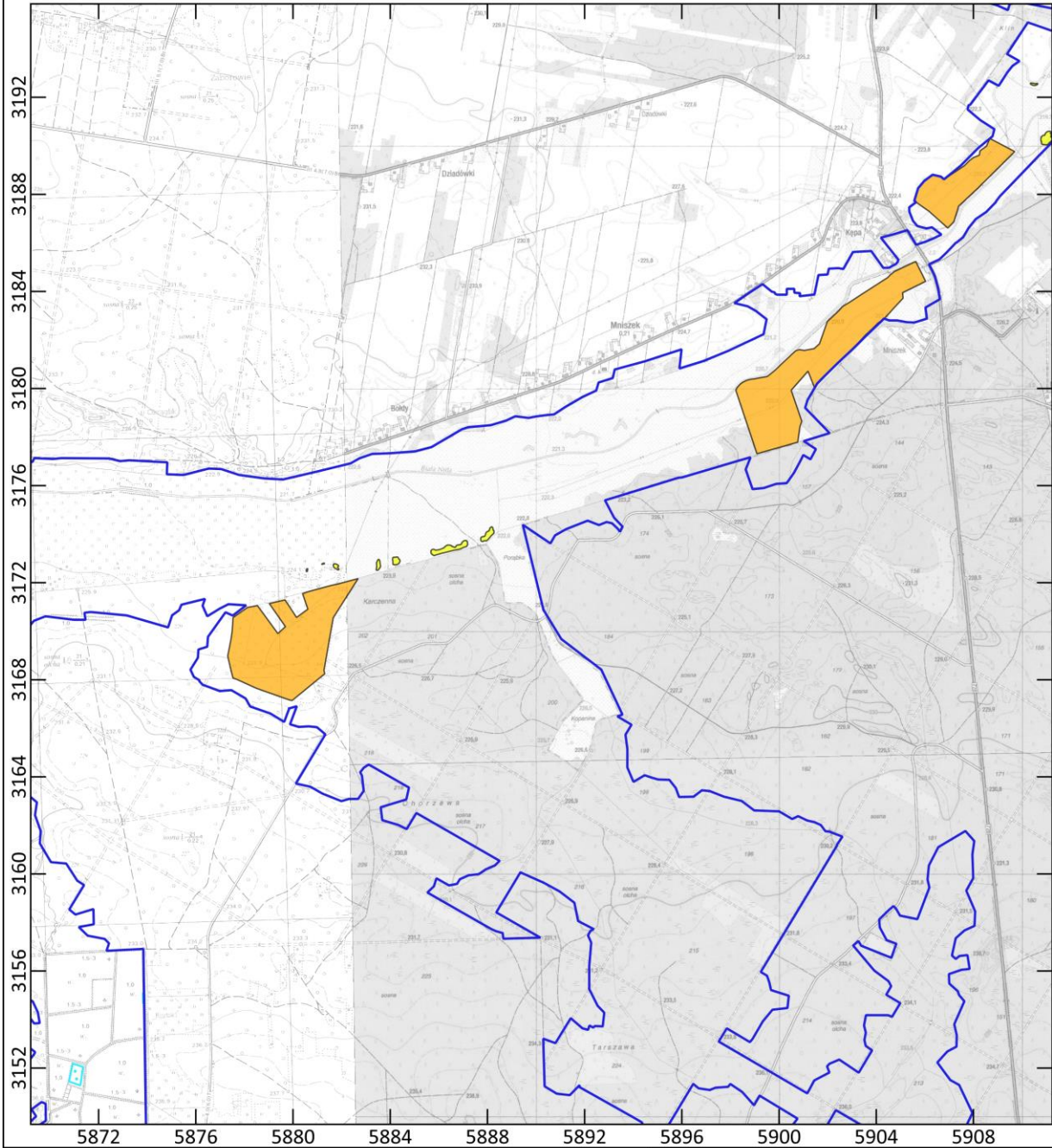
lokalizacja działań ochronnych dla przedmiotów ochrony o kodach:

- | | | | | | |
|------|------|------|------|------|------|
| 3150 | 6410 | 91D0 | 1014 | 1060 | 1188 |
| 3260 | 6510 | 91E0 | 1016 | 4038 | |
| 6230 | 7140 | | 6177 | | |

Mapa topograficzna: Główny Urząd Geodezji i Kartografii, usługa przeglądania (21.05.2024)



Arkusz 21 z 26



Układ współrzędnych PL-1992

Podziałka

0 400 800 m



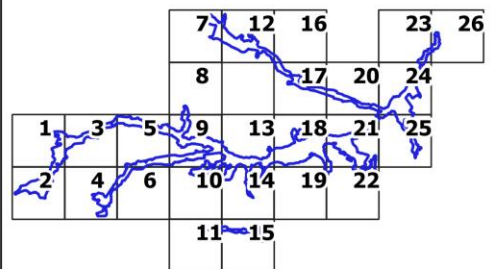
Legenda

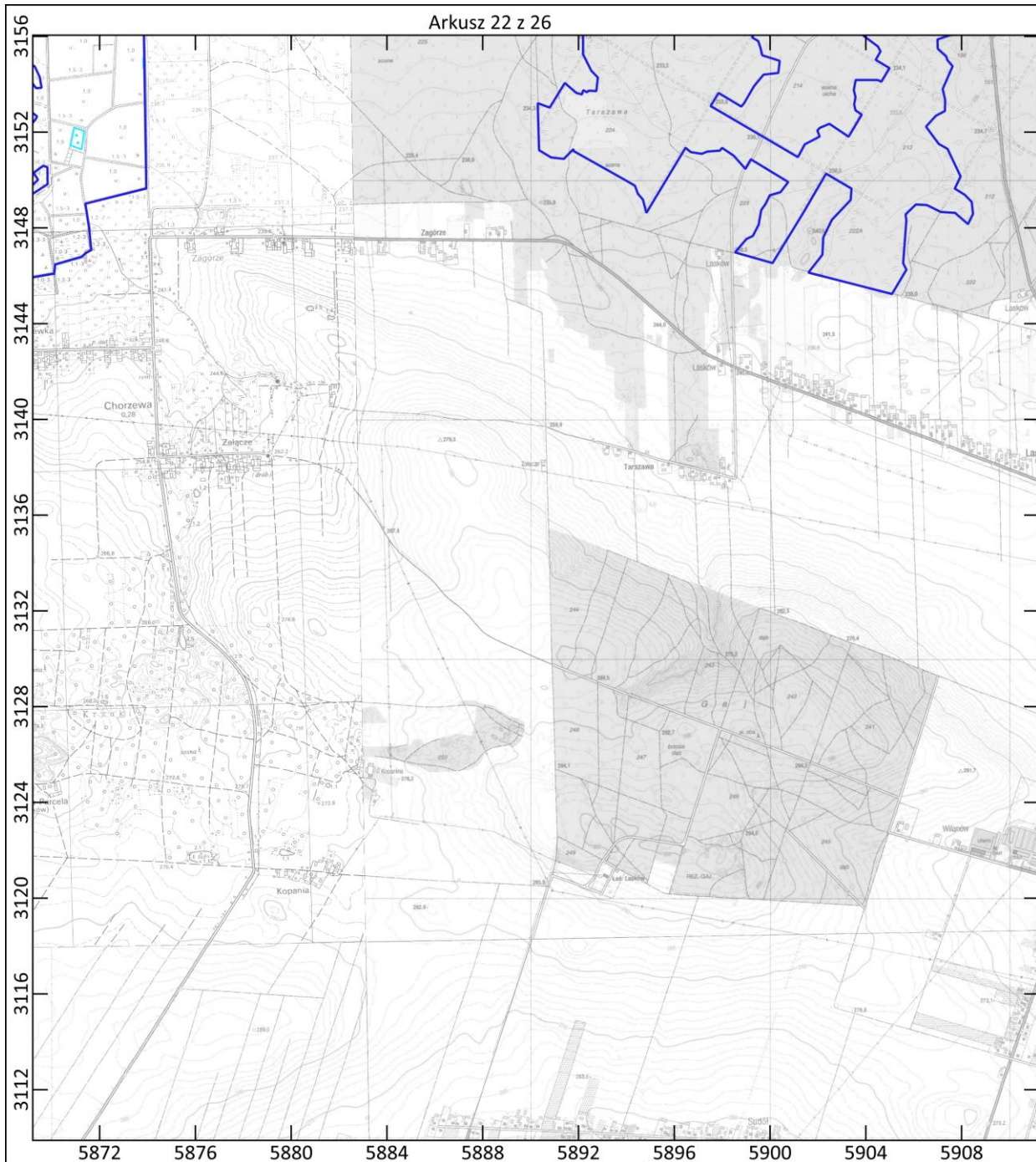
granica obszaru Natura 2000 Dolina Białej Nidy

lokalizacja działań ochronnych dla przedmiotów ochrony o kodach:

- | | | | | | |
|------|------|------|------|------|------|
| 3150 | 6410 | 91D0 | 1014 | 1060 | 1188 |
| 3260 | 6510 | 91E0 | 1016 | 4038 | |
| 6230 | 7140 | 6177 | | | |

Mapa topograficzna: Główny Urząd Geodezji i Kartografii, usługa przeglądania (21.05.2024)





Układ współrzędnych PL-1992

Podziałka

0 400 800 m



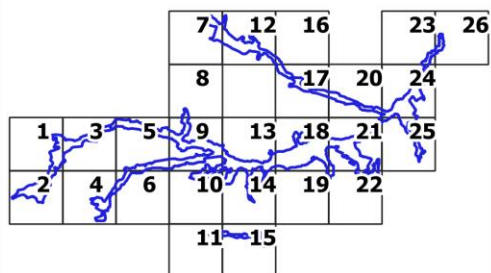
Legenda

granica obszaru Natura 2000 Dolina Białej Nidy

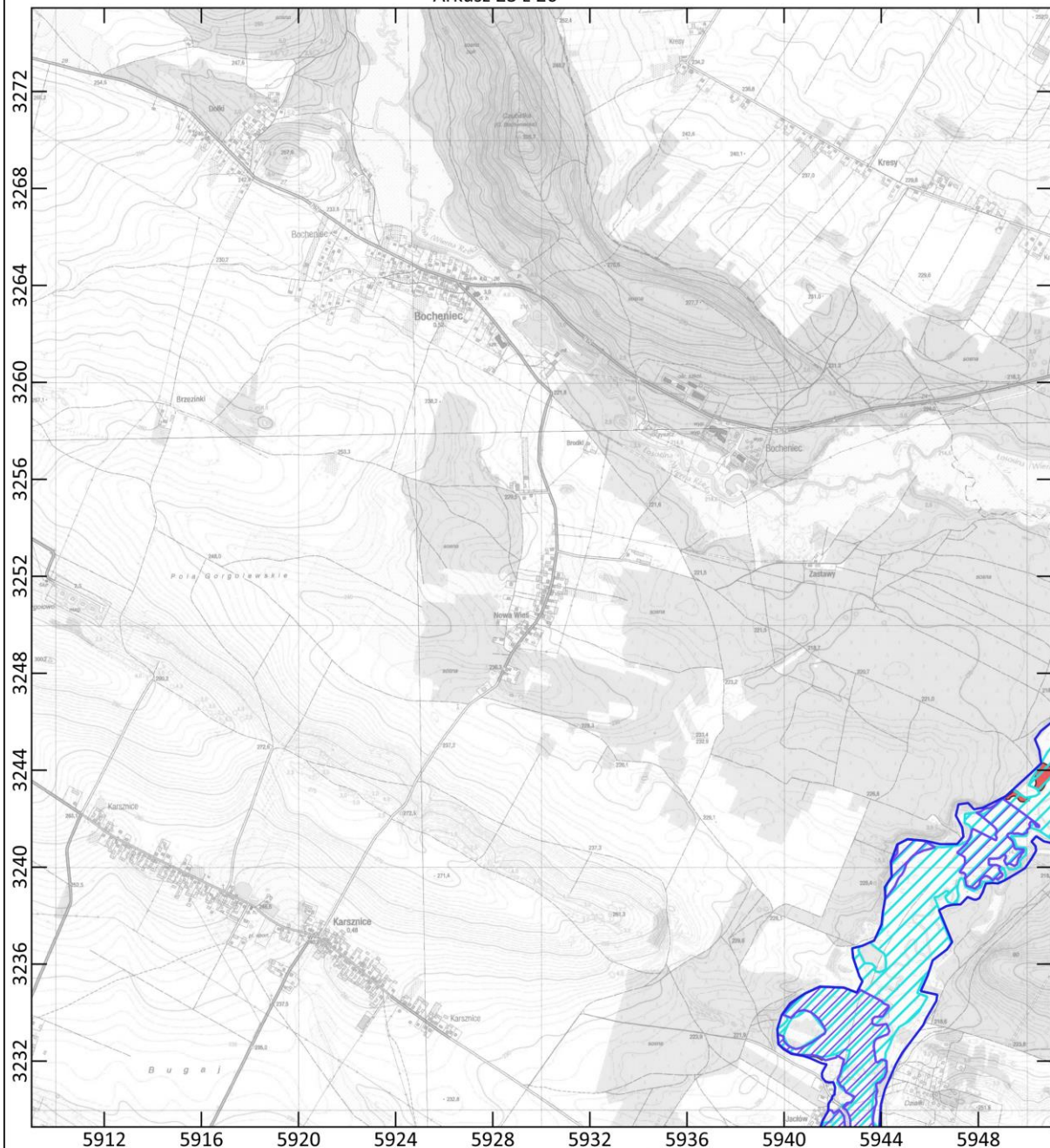
lokalizacja działań ochronnych dla przedmiotów ochrony o kodach:

- | | | | | | |
|------|------|------|------|------|------|
| 3150 | 6410 | 91D0 | 1014 | 1060 | 1188 |
| 3260 | 6510 | 91E0 | 1016 | 4038 | |
| 6230 | 7140 | 6177 | | | |

Mapa topograficzna: Główny Urząd Geodezji i Kartografii, usługa przeglądania (21.05.2024)



Arkusz 23 z 26



Układ współrzędnych PL-1992

Podziałka

0 400 800 m



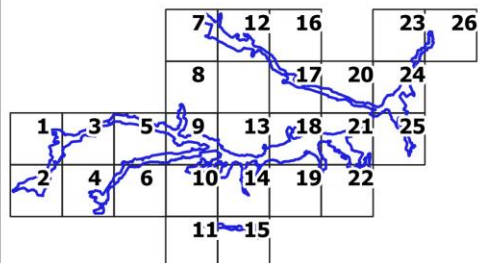
Legenda

granica obszaru Natura 2000 Dolina Białej Nidy

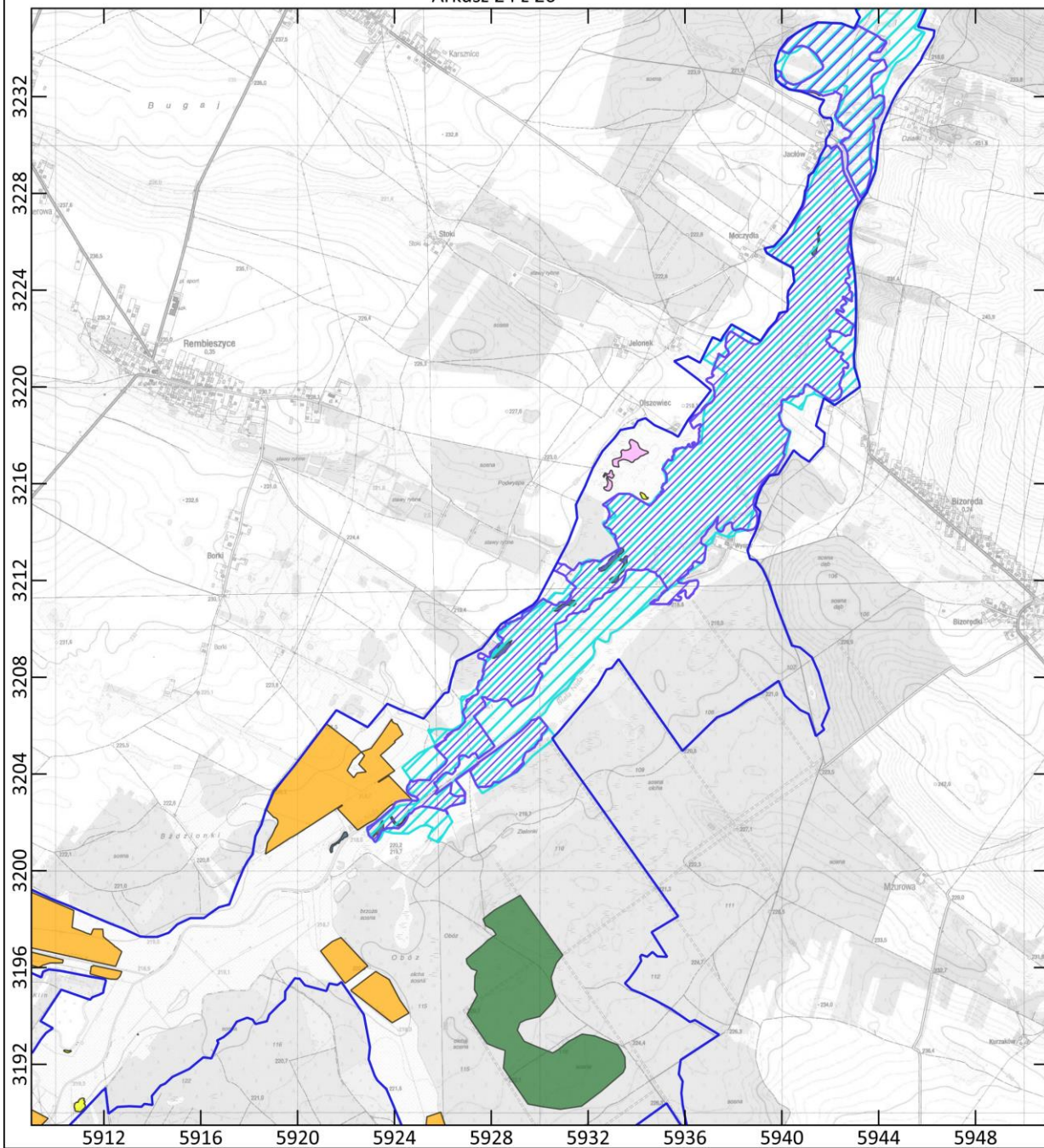
lokalizacja działań ochronnych dla przedmiotów ochrony o kodach:

- | | | | | | |
|------|------|------|------|------|------|
| 3150 | 6410 | 91D0 | 1014 | 1060 | 1188 |
| 3260 | 6510 | 91E0 | 1016 | 4038 | |
| 6230 | 7140 | | 6177 | | |

Mapa topograficzna: Główny Urząd Geodezji i Kartografii, usługa przeglądania (21.05.2024)



Arkusz 24 z 26



Układ współrzędnych PL-1992

Podziałka

0 400 800 m



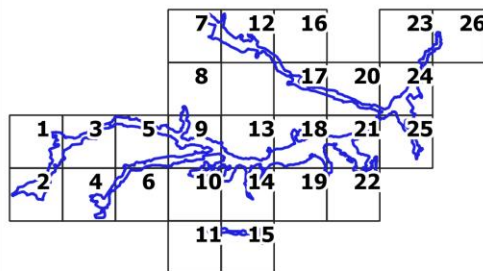
Legenda

granica obszaru Natura 2000 Dolina Białej Nidy

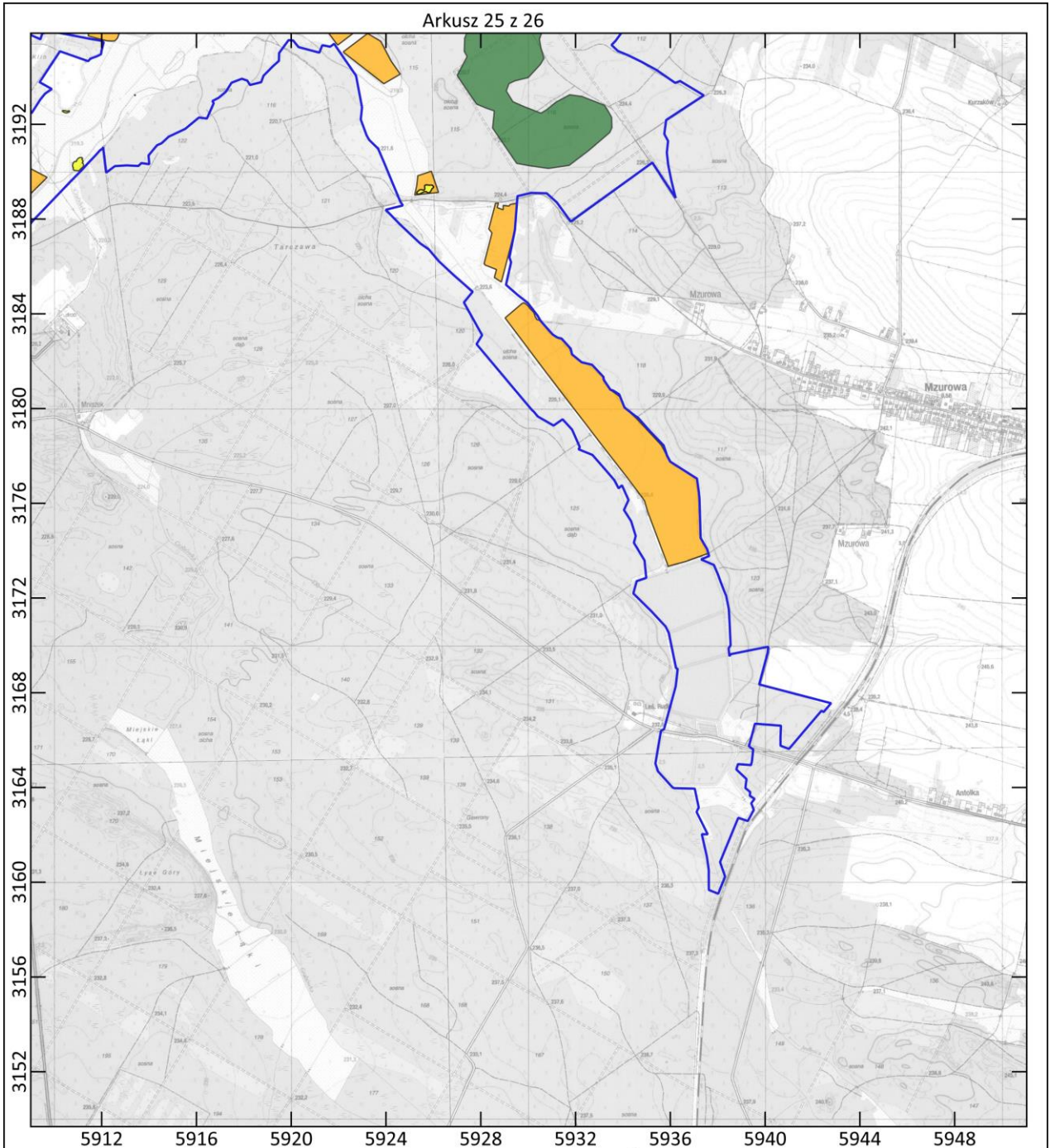
lokalizacja działań ochronnych dla przedmiotów ochrony o kodach:

- | | | | | | |
|------|------|------|------|------|------|
| 3150 | 6410 | 91D0 | 1014 | 1060 | 1188 |
| 3260 | 6510 | 91E0 | 1016 | 4038 | |
| 6230 | 7140 | 6177 | | | |

Mapa topograficzna: Główny Urząd Geodezji i Kartografii, usługa przeglądania (21.05.2024)



Arkusz 25 z 26



Układ współrzędnych PL-1992

Podziałka

0 400 800 m



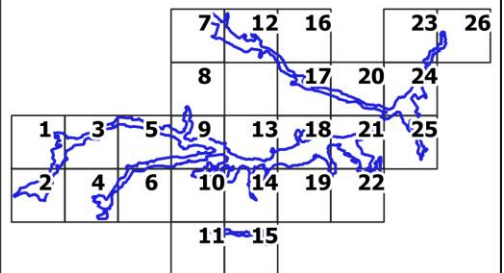
Legenda

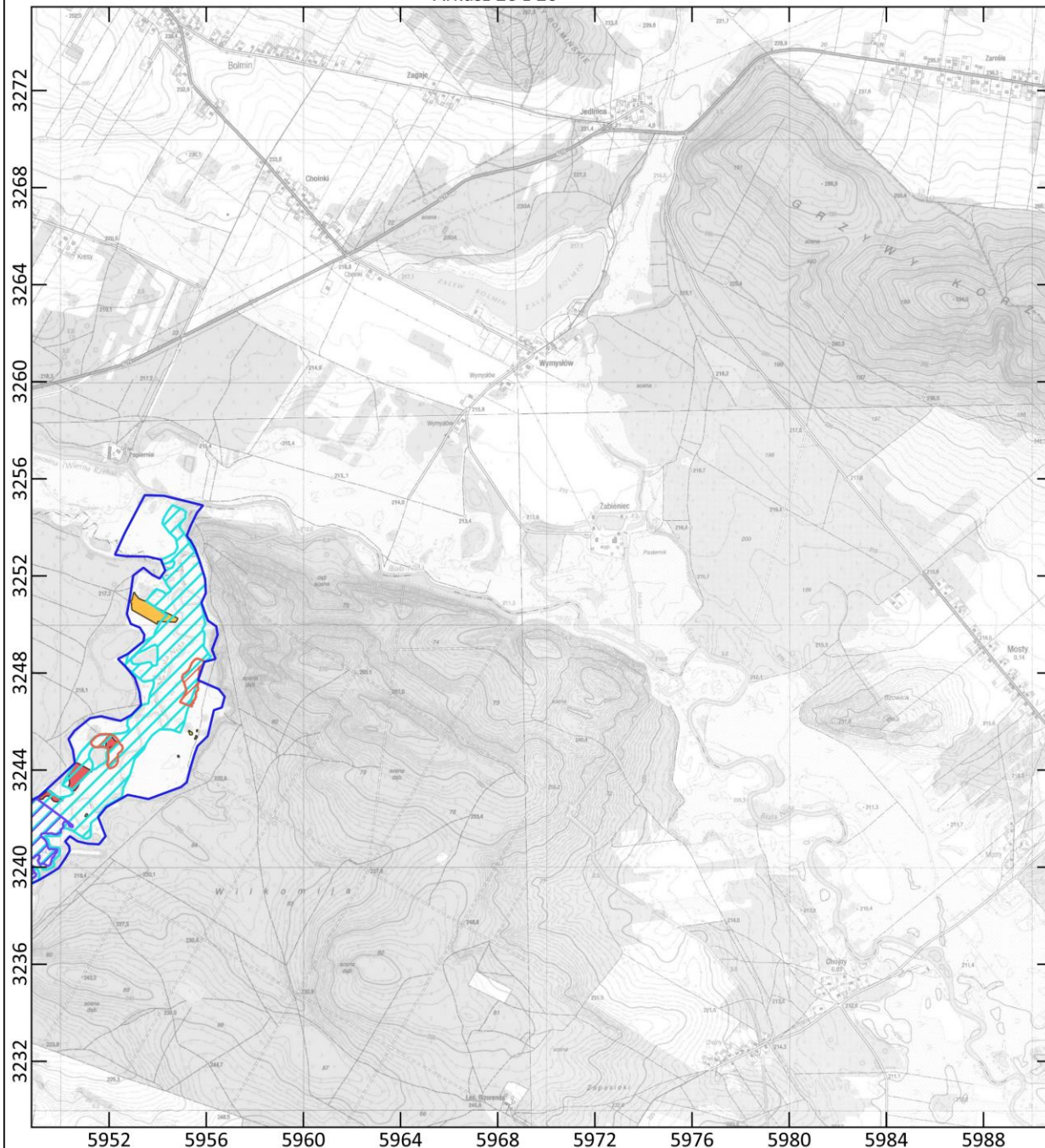
granica obszaru Natura 2000 Dolina Białej Nidy

lokalizacja działań ochronnych dla przedmiotów ochrony o kodach:

- | | | | | | |
|------|------|------|------|------|------|
| 3150 | 6410 | 91D0 | 1014 | 1060 | 1188 |
| 3260 | 6510 | 91E0 | 1016 | 4038 | |
| 6230 | 7140 | 6177 | | | |

Mapa topograficzna: Główny Urząd Geodezji i Kartografii, usługa przeglądania (21.05.2024)





Układ współrzędnych PL-1992

Podziałka

0 400 800 m



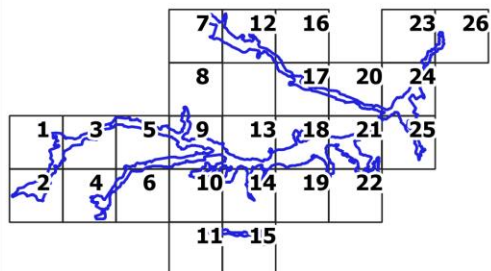
Legenda

granica obszaru Natura 2000 Dolina Białej Nidy

lokalizacja działań ochronnych dla przedmiotów ochrony o kodach:

- | | | | | | |
|------|------|------|------|------|------|
| 3150 | 6410 | 91D0 | 1014 | 1060 | 1188 |
| 3260 | 6510 | 91E0 | 1016 | 4038 | |
| 6230 | 7140 | 6177 | | | |

Mapa topograficzna: Główny Urząd Geodezji i Kartografii, usługa przeglądania (21.05.2024)



Załącznik Nr 6 do Zarządzenia Regionalnego Dyrektora Ochrony Środowiska w Kielcach z dnia..... 2024 r. w sprawie ustanowienia planu zadań ochronnych dla obszaru Natura 2000 Dolina Białej Nidy PLH260013

Wskazania do zmian w istniejących planach ogólnych gminy, miejscowych planach zagospodarowania przestrzennego, planach zagospodarowania przestrzennego województw oraz planach zagospodarowania przestrzennego morskich wód wewnętrznych, morza terytorialnego i wyłącznej strefy ekonomicznej dotyczące eliminacji lub ograniczenia zagrożeń wewnętrznych lub zewnętrznych, jeżeli są niezbędne dla utrzymania lub odtworzenia właściwego stanu ochrony siedlisk przyrodniczych oraz gatunków roślin i zwierząt, dla których ochrony wyznaczono obszar natura 2000

Lp.	Nazwa dokumentu	Wskazania do zmiany
1.	Uchwała Nr 21/187/05 Rady Miejskiej w Małogoszczu z dnia 22 czerwca 2005 r. w sprawie uchwalenia Studium uwarunkowań i kierunków zagospodarowania przestrzennego Miasta i Gminy Małogoszcz wraz ze zmianą Nr 1 przyjętą uchwałą Nr 6/43/11 Rady Miejskiej w Małogoszczu z dnia 21 czerwca 2011 r. oraz Uchwała Nr 6/50/07 Rady Miejskiej w Małogoszczu z dnia 27 czerwca 2007 r. obejmująca południowo-zachodnią część gminy Małogoszcz (Dz. Urz. Woj. Świąt. Nr 154, poz. 2218) wraz ze zmianą nr 3 mpzp przyjętą uchwałą Nr 21/207/17 Rady Miejskiej w Małogoszczu z dnia 31 sierpnia 2017 r. (Dz. Urz. Woj. Świąt. poz. 3397, z późn.zm.)	Uchwały dopuszczają możliwość budowy w obszarze Natura 2000 Dolina Białej Nidy oczyszczalni ścieków. Oczyszczalnia ścieków w msc. Złotniki przy rzece Lipnica znajduje się w granicach obszaru Natura 2000 Dolina Białej Nidy, na terenie siedliska 6510. Należy w dokumentach planistycznych Miasta i Gminy Małogoszcz odstąpić lub zmienić lokalizację budowy oczyszczalni w msc. Złotniki oznaczonej w mpzp jako 17.K.2 z uwagi na występujące tam siedlisko przyrodnicze 6510 w granicach obszaru Natura 2000 Dolina Białej Nidy.
2.	Uchwała Nr IX/36/2007 z dnia 27 listopada 2007 r. w sprawie uchwalenia zmiany studium uwarunkowań i kierunków zagospodarowania przestrzennego Gminy Radków Uchwała Nr XIX/104/2012 z 27 listopada 2012 r. w sprawie uchwalenia miejscowego planu zagospodarowania przestrzennego Gminy Radków (Dz. Urz. Woj. Świąt. z 2012 r. poz. 561)	– Uchwały dopuszczają w miejscowości Krasów możliwość zabudowy mieszkalnej, mieszkalno-usługowej i zagrodowej (MU), zalesienia (ZL) oraz tereny produkcyjno-przemysłowe i aktywności gospodarczych (UC). Należy w dokumentach planistycznych Gminy Radków odstąpić od ww. zagospodarowania w obrębie siedliska 6510 oraz siedlisk gatunków: 1014 i 4038 w granicach obszaru Natura 2000 Dolina Białej Nidy. – Uchwały wskazują obszary do zalesień w miejscowości Radków, Kwilinia, Kossów i Chycza. Należy wprowadzić w dokumentach planistycznych Gminy Radków zakaz zalesiania w obrębie siedliska 6510 oraz siedlisk gatunków: 1014 i 1016 w granicach obszaru Natura 2000 Dolina Białej Nidy.

Uzasadnienie
do Zarządzenia Regionalnego Dyrektora Ochrony Środowiska w Kielcach
z dnia 2024 r.
w sprawie ustanowienia planu zadań ochronnych dla obszaru Natura 2000
Dolina Białej Nidy PLH260013

Zgodnie z art. 28 ust. 5 ustawy z dnia 16 kwietnia 2004 r. o ochronie przyrody (Dz. U. z 2024 r., poz. 1478) regionalny dyrektor ochrony środowiska ustanawia, w drodze aktu prawa miejscowego, w formie zarządzenia, plan zadań ochronnych dla obszaru Natura 2000. Pierwszy projekt sporządza się w terminie 6 lat od dnia zatwierdzenia obszaru przez Komisję Europejską jako obszaru mającego znaczenia dla Wspólnoty (art. 28 ust. 1 *ustawy o ochronie przyrody*).

Obszar Natura 2000 Dolina Białej Nidy PLH260013 o powierzchni 5 116,84 ha został zaakceptowany decyzją Komisji Europejskiej 2011/65/UE, jako obszar mający znaczenie dla Wspólnoty (Decyzja Komisji z dnia 10 stycznia 2011 r. w sprawie przyjęcia na mocy dyrektywy Rady 92/43/EWG czwartego zaktualizowanego wykazu terenów mających znaczenie dla Wspólnoty składających się na kontynentalny region biogeograficzny (notyfikowana, jako dokument nr C(2010) 9669) (Dz.U. UE. L. 2011 Nr 33 poz. 146) (2011/64/UE). Obszar jest wyznaczony rozporządzeniem Ministra Klimatu i Środowiska z dnia 10 marca 2023 r. w sprawie specjalnego obszaru ochrony siedlisk Dolina Białej Nidy (PLH260013) (Dz.U. z 2023 r., poz. 679).

Obszar Natura 2000 objęty planem położony jest na terenie woj. świętokrzyskiego i obejmuje część gmin: Chęciny – powiat kielecki, Jędrzejów, Małogoszcz, Nagłowice, Oksa, Sobków – powiat jędrzejowski, Moskorzew, Radków i Włoszczowa – powiat włoszczowski.

Dolina Białej Nidy położona jest na gruntach prywatnych, gminnych i innej własności oraz na gruntach Skarbu Państwa, w tym zarządzanych przez Państwowe Gospodarstwo Leśne Lasy Państwowe Nadleśnictwo Jędrzejów, Włoszczowa i Koniecpol.

Plan Urządzenia Lasu sporządzony dla Nadleśnictwa Jędrzejów na okres 2022-2031, Aneks do Planu Urządzenia Lasu dla Nadleśnictwa Koniecpol na lata 2015-2024 zawierający zadania ochronne dla obszaru Natura 2000 oraz Aneks do Planu Urządzenia Lasu dla Nadleśnictwa Włoszczowa na okres 2015-2024 zawierające zadania ochronne dla obszaru Natura 2000 zawierają zakres, o którym mowa w art. 28 ust. 10 ustawy o ochronie przyrody, dlatego też tereny te zostały wyłączone z opracowywanego dokumentu.

Obszar wyznaczono w celu zachowania we właściwym stanie ochrony następujących siedlisk przyrodniczych i gatunków zwierząt wymienionych w Załącznikach I i II Dyrektywy Rady 92/43/EWG z dnia 21 maja 1992 r. w sprawie ochrony siedlisk przyrodniczych oraz dzikiej fauny i flory (Dz.U. UE-sp.15-2-102 ze zm.)

Siedliska przyrodnicze (przedmioty ochrony) wskazane w Standardowym Formularzu Danych (SDF-ie):

1. **2330** Wydmy śródlądowe z murawami napiaskowymi (*Corynephorus, Agrostis*)
2. **3130** Brzegi lub osuszone dna zbiorników wodnych ze zbiorowiskami z *Littorelletea, Isoëto Nanojuncetea*
3. **3150** Starorzecza i naturalne eutroficzne zbiorniki wodne ze zbiorowiskami z *Nymphaeion, Potamion*
4. **3260** Nizinne i podgórskie rzeki ze zbiorowiskami włosieniczników (*Ranunculion fluitantis*)
5. **6120** Ciepłolubne, śródlądowe murawy napiaskowe (*Koelerion glaucae*)
6. **6230** Górskie i niżowe murawy bliźniczkowe (*Nardion* - płaty bogate florystycznie)
7. **6410** Zmiennowilgotne łąki trzęślicowe (*Molinion*)
8. **6430** Ziolorośla górskie (*Adenostyilion alliariae*) i ziolorośla nadrzeczne (*Convolvuletalia sepium*)
9. **6510** Niżowe i górskie świeże łąki użytkowane ekstensywnie (*Arrhenatherion elatioris*)
10. **7140** Torfowiska przejściowe i trzęsawiska (przeważnie z roślinnością *Scheuchzerio-Caricete*)
11. **9170** Grąd środkowoeuropejski i subkontynentalny (*Galio-Carpinetum, Tilio-Carpinetum*)

12. **91D0** Bory i lasy bagienne (*Vaccinio uliginosi Betuletum pubescentis*, *Vaccinio uliginosi Pinetum*, *Pino mugo-Sphagnetum*, *Sphagno girgensobnii-Piceetum*) i brzoźowo-sosnowe bagienne lasy borealne
13. **91E0** Łęgi wierzbowe, topolowe, olszowe i jesionowe (*Salicetum albo-fragilis*, *Populetum albae*, *Alnenion glutinoso-incanae*) i olsy źródliskowe
14. **91T0** Sosnowy bór chrobotkowy (*Cladonio-Pinetum* i chrobotkowa postać *Peucedano-Pinetum*)

Gatunki zwierząt (przedmioty ochrony) wskazane w Standardowym Formularzu Danych (SDF-ie):

1. **1188** kumak nizinny *Bombina bombina*
2. **1337** bóbr europejski *Castor fiber*
3. **1355** wydra *Lutra lutra*
4. **1060** czerwończyk nieparek *Lycaena dispar*
5. **4038** czerwończyk fioletek *Lycaena helle*
6. **6177** modraszek telejus *Phengaris teleius*
7. **1166** traszka grzebieniasta *Triturus cristatus*
8. **1032** skójka gruboskorupowa *Unio crassus*
9. **1014** poczwarówka zwężona *Vertigo angustior*
10. **1016** poczwarówka jajowata *Vertigo moulinsiana*

Projekt planu zadań ochronnych (zwany dalej PZO) został sporządzony z uwzględnieniem wymagań określonych w art. 28 ust. 10 ustawy o ochronie przyrody oraz zgodnie z zapisami rozporządzenia Ministra Środowiska z dnia 17 lutego 2010 r. w sprawie sporządzania projektu planu zadań ochronnych dla obszaru Natura 2000 (Dz. U. z 2024 r., poz.99) w celu utrzymania lub poprawy stanu ochrony przedmiotów ochrony.

W celu sporządzenia projektu PZO zlecono opracowanie zewnętrznej firmie stosownej ekspertyzy dla obszaru Natura 2000. Ekspertyza obejmowała przeprowadzenie inwentaryzacji przyrodniczej pozwalającej uzyskać aktualną wiedzę o przedmiotach ochrony, w tym o ich występowaniu oraz stanie ochrony, przeanalizowano także potrzebę zmiany statusu przedmiotów ochrony lub poszerzenia ich listy. Dane zostały zobrazowane w formie tekstowej oraz graficznej, w tym w systemie GIS. Natomiast dla siedlisk przyrodniczych, tj.: 2330 Wydmy śródlądowe z murawami napiaskowymi (*Corynephorus*, *Agrostis*), 3260 Nizinne i podgórskie rzeki ze zbiorowiskami włosieniczników (*Ranunculion fluitantis*), 6230 Górskie i niżowe murawy bliźniczkowe (*Nardion* - płaty bogate florystycznie) oraz gatunku 1166 traszka grzebieniasta *Triturus cristatus* w ramach projektu WND-RPSW.04.05.00-26-0014/15 pn. „Rozpoznanie uwarunkowań i ochrona czynna w obszarach Natura 2000 i rezerwatach przyrody na terenie województwa świętokrzyskiego”, zlecone zostało wykonanie uzupełnienia stanu wiedzy.

W trakcie prac terenowych prowadzonych w ramach ww. dokumentacji na potrzeby projektu planu zadań ochronnych nie potwierdzono obecności niektórych siedlisk przyrodniczych i gatunków, dlatego zaproponowano zmianę polegającą na usunięciu z SDF następujących siedlisk przyrodniczych: 2330 Wydmy śródlądowe z murawami napiaskowymi (*Corynephorus*, *Agrostis*), 3130 Brzegi lub osuszane dna zbiorników wodnych ze zbiorowiskami z *Littorelletea*, *Isoëto Nanaojuncetea*, 6120 Ciepłolubne, śródlądowe murawy napiaskowe (*Koelerion glaucae*), 6430 Ziolorośla górskie (*Adenostylion alliariae*) i ziolorośla nadrzeczne (*Convolvuletalia sepium*), 9170 Grąd środkowoeuropejski i subkontynentalny (*Galio-Carpinetum*, *Tilio-Carpinetum*) i 91T0 Sosnowy bór chrobotkowy (*Cladonio-Pinetum* i chrobotkowa postać *Peucedano-Pinetum*) oraz gatunku: 1166 traszka grzebieniasta *Triturus cristatus*. Do Generalnej Dyrekcji Ochrony Środowiska złożono w dniu 2.09.2024 r. wniosek znak: WPN-I.630.1.4.2024.DB o akceptację zaproponowanych wyżej zmian.

Z uwagi, iż w ramach prac inwentaryzacyjnych do opracowania ekspertyzy przyrodniczej na potrzeby opracowania projektu planu zadań ochronnych dla obszaru Natura 2000 Dolina Białej Nidy PLH260013 nie przeprowadzono inwentaryzacji dla gatunków: 1032 skójka gruboskorupowa *Unio crassus* oraz 1337 bóbr europejski *Castor fiber* i 1355 Wydra *Lutra lutra*, w przedmiotowym planie zadań

ochronnych wprowadzono działanie polegające na uzupełnieniu stanu wiedzy w obszarze Natura 2000 Dolina Białej Nidy w zakresie przeprowadzenia inwentaryzacji przyrodniczej ww. przedmiotów ochrony.

Siedliska przyrodnicze takie jak: 3150 Starorzeczka i naturalne eutroficzne zbiorniki wodne ze zbiorowiskami z *Nympheion*, *Potamion*, 6510 Nizowe i górskie świeże łąki użytkowane ekstensywnie (*Arrhenatherion elatioris*), 7140 Torfowiska przejściowe i trzęsawiska (przeważnie z roślinnością *Scheuchzeria-Caricete*), 91D0 Bory i lasy bagienne (*Vaccinio uliginosi Betuletum pubescentis*, *Vaccinio uliginosi Pinetum*, *Pino mugo-Sphagnetum*, *Sphagno girgensobnii-Piceetum*) i brzoźowo-sosnowe bagienne lasy borealne, 91E0 Łęgi wierzbowe, topolowe, olszowe i jesionowe (*Salicetum albo-fragilis*, *Populetum albae*, *Alnion glutinoso-incanae*) i olsy źródliskowe oraz gatunki zwierząt: 1188 kumak nizinny *Bombina bombina*, 1337 bóbr europejski *Castor fiber*, 1355 wydra *Lutra lutra*, 1060 czerwończyk nieparek *Lyscaena dispar*, 4038 czerwończyk fioletek *Lyscaena helle*, 6177 modraszka telejus *Phengaris teleius*, 1014 poczwarówka zwężona *Vertigo angustior* i 1016 poczwarówka jajowata *Vertigo moulinsian* występują również na gruntach będących w zarządzie Państwowego Gospodarstwa Leśnego Lasy Państwowe. Stąd powierzchnia tych siedlisk wskazana w zaplanowanych niniejszym dokumentem celach działań ochronnych dotyczy tylko gruntów prywatnych.

W toku prac nad projektem PZO zweryfikowana została wielkość powierzchni zajmowanej przez poszczególne siedliska na terenach poza gruntami zarządzanymi przez PGL LP. Dokonano analizy stanu zachowania każdego przedmiotu ochrony w obszarze Natura 2000, zidentyfikowano i przeanalizowano zagrożenia oraz zdefiniowano cele do osiągnięcia w dalekosiężnej perspektywie obowiązywania planu.

Przy określaniu celów posłużono się wskaźnikami określonymi w metodyce monitoringu przygotowanej przez GIOŚ dla poszczególnych siedlisk przyrodniczych i gatunków. Dla żadnego z siedlisk przyrodniczych nie zastosowano wskaźnika polegającego na ocenie powierzchni siedliska na stanowisku ponieważ w obszarze występuje kilka/kilkanaście stanowisk. Przyjęto jednak wskaźnik pozwalający zaobserwować zmiany w łącznej powierzchni siedliska w obszarze tj. powierzchnia danego siedliska w obszarze. Ponieważ nie jest to wskaźnik przyjęty do celów państwowego monitoringu nie określono jego wartości w skali FV, U1, U2. Brak jest też danych pozwalających ocenić powierzchnię siedliska w obszarze Natura 2000 w tej skali. Ponadto w przypadku siedliska 3150 Starorzeczka i naturalne eutroficzne zbiorniki wodne ze zbiorowiskami z *Nympheion*, *Potamion* na 1 stanowisku brak celu dla wskaźnika – Konduktywność oraz dla gatunku 1016 poczwarówka jajowata *Vertigo moulinsian* na wszystkich stanowiskach nie określono celów dla wskaźnika – Roślinność – ponieważ wskaźnik ten nie był badany.

Ustalono, że nadrzędnym celem jest utrzymanie i tam gdzie jest to niezbędne i możliwe poprawa stanu ochrony przedmiotów ochrony. W niektórych przypadkach brak jest realnej możliwości poprawy wskaźników nawet w długiej perspektywie czasowej. Nie oznacza to braku dążenia w tym kierunku. Zaplanowano również monitoring stanu ochrony przedmiotów ochrony oraz monitoring realizacji celów działań ochronnych, a tam gdzie było to uzasadnione uzupełnienie stanu wiedzy o przedmiocie ochrony. Ponadto dla każdego siedliska przyrodniczego założono również jako cel utrzymanie obecnie stwierdzonej powierzchni w obszarze.

W przygotowywanym projekcie PZO uwzględnione zostały wymagania Komisji Europejskiej w zakresie formułowania celów ochronnych. Posłużono się wskaźnikami określonymi w metodyce monitoringu przygotowanej przez GIOŚ dla poszczególnych siedlisk przyrodniczych i gatunków, wykorzystano wskaźniki z tej metodyki za wyjątkiem pomocniczych. Uznano przyjęte wskaźniki za wystarczające do oceny.

Na potrzeby opracowania projektu planu zadań ochronnych przeanalizowano wiele dokumentów, szczególną uwagę poświęcono dokumentom planistycznym – studiom uwarunkowań i kierunków zagospodarowania przestrzennego oraz miejscowym planom zagospodarowania przestrzennego. Stwierdzono konieczność wskazania zmian zapisów w:

- Studium uwarunkowań i kierunków zagospodarowania przestrzennego Miasta i Gminy Małogoszcz oraz Miejscowym Planie Zagospodarowania Przestrzennego (Uchwała Nr 21/187/05 Rady Miejskiej w Małogoszczu z dnia 22 czerwca 2005 r. w sprawie uchwalenia Studium uwarunkowań i kierunków

zagospodarowania przestrzennego Miasta i Gminy Małogoszcz wraz ze zmianą Nr 1 przyjętą uchwałą Nr 6/43/11 Rady Miejskiej w Małogoszczu z dnia 21 czerwca 2011 r. oraz Uchwała Nr 6/50/07 Rady Miejskiej w Małogoszczu z dnia 27 czerwca 2007 r. obejmująca południowo-zachodnią część gminy Małogoszcz (Dz. Urz. Woj. Świąt. Nr 154, poz. 2218) wraz ze zmianą nr 3 mpzp przyjętą uchwałą Nr 21/207/17 Rady Miejskiej w Małogoszczu z dnia 31 sierpnia 2017 r. (Dz. Urz. Woj. Świąt. poz. 3397, z późn.zm.), tj. odstąpić lub zmienić lokalizację budowy oczyszczalni w msc. Złotniki oznaczonej w mpzp jako 17.K.2 z uwagi na występujące tam siedlisko przyrodnicze 6510 w granicach obszaru Natura 2000 Dolina Białej Nidy.

- Studium uwarunkowań i kierunków zagospodarowania przestrzennego (Uchwała Nr IX/36/2007 z dnia 27 listopada 2007 r. w sprawie uchwalenia zmiany studium uwarunkowań i kierunków zagospodarowania przestrzennego Gminy Radków) oraz Miejscowym Planie Zagospodarowania Przestrzennego (Uchwała Nr IX/36/2007 z dnia 27 listopada 2007 r. w sprawie uchwalenia zmiany studium uwarunkowań i kierunków zagospodarowania przestrzennego Gminy Radków oraz Uchwała Nr XIX/104/2012 z 27 listopada 2012 r. w sprawie uchwalenia miejscowego planu zagospodarowania przestrzennego Gminy Radków (Dz. Urz. Woj. Świąt. z 2012 r. poz. 561), tj. odstąpić od wprowadzania w miejscowości Krasów możliwości zabudowy mieszkalnej, mieszkalno-usługowej i zagrodowej (MU), zalesień (ZL) oraz terenów produkcyjno-przemysłowych i aktywności gospodarczych (UC) w obrębie siedliska 6510 oraz siedlisk gatunków: 1014 i 4038 w granicach obszaru Natura 2000 Dolina Białej Nidy oraz zakazu zalesień w miejscowości Radków, Kwilina, Kossów i Chycza w obrębie siedliska 6510 oraz siedlisk gatunków: 1014 i 1016 w granicach tego obszaru Natura 2000.

Biorąc pod uwagę, iż aktualnie stwierdzono kolizję ww. planowanego zagospodarowania terenu z występującymi siedliskami przyrodniczymi i siedliskami gatunków w obszarze, określonego w ww. istniejących dokumentach planistycznych, w tym w studiach uwarunkowań i kierunków zagospodarowania przestrzennego, które w przyszłości zostaną zastąpione planami ogólnymi, wskazania te również winny być uwzględnione w nowo opracowywanych dokumentach.

Z uwagi na przeprowadzoną inwentaryzację oraz wyniki prac terenowych i kameralnych a także zaproponowane działania nie stwierdzono potrzeby sporządzania planu ochrony dla tego obszaru Natura 2000.

W związku z opracowywaniem projektu PZO dla obszaru Natura 2000 został powołany Zespół Lokalnej Współpracy (ZLW) ds. tworzenia projektu PZO. W ramach prac ZLW zostały zorganizowane dwa jednodniowe spotkania w formie warsztatów – 26 sierpnia i 22 września 2022 r. Informacja o spotkaniach ZLW została przekazana zainteresowanym drogą elektroniczną oraz listownie. Zaproszenia przesłano do wskazanych przez wójtów pracowników urzędów gmin: Chęciny (powiat kielecki), Moskorzew, Radków, Włoszczowa (powiat włoszczowski), Jędrzejów, Małogoszcz, Nagłowice, Oksa, Sobków (pow. jędrzejowski) oraz sołtysów sołectw z terenu objętego przedmiotowym planem. ZLW stanowili m.in. przedstawiciele lokalnych jednostek samorządowych, lokalnej społeczności, użytkowników gruntów położonych w granicach obszaru Natura 2000. Podczas spotkań omówiono zasady pracy nad projektem planu zadań ochronnych, przedstawiono obecny stan wiedzy o obszarze i jego przedmiotach ochrony. Analizowano informacje o uwarunkowaniach przyrodniczych, które mogą być pomocne w tworzeniu PZO. Poza tym omawiano istniejące i potencjalne zagrożenia jakie zidentyfikowano w obszarze. Uzgodniono także cele ochrony, ustalono działania ochronne oraz określono zasady monitoringu działań ochronnych i stanu przedmiotów ochrony. Cele zostały doprecyzowane zgodnie z w/w wytycznymi KE.

Ustanowienie PZO poprzedzone było przeprowadzeniem postępowania z udziałem społeczeństwa. W Biuletynie Informacji Publicznej i w siedzibie Regionalnej Dyrekcji Ochrony Środowiska w Kielcach (na tablicy ogłoszeń) oraz w Gazecie Prawnej (wydanie z dnia) ukazało się obwieszczenie Regionalnego Dyrektora Ochrony Środowiska w Kielcach z dnia 2024 r. o możliwości składania uwag i wniosków do projektu planu zadań ochronnych dla przedmiotowego

obszaru Natura 2000 w terminie od do 2024 r. Obwieszczenie zostało również przekazane w celu jego upublicznienia m.in. do właściwych terytorialnie urzędów gmin. Zgłaszanie uwag i wniosków możliwe było w formie ustnej do protokołu lub poprzez wysłanie listu pocztą tradycyjną lub epuapem, pocztą e-mail pod wskazany w ww. obwieszczeniu adres.

Przed rozpoczęciem udziału społeczeństwa projekt zarządzenia w trybie rocznym konsultowany był z Generalną Dyrekcją Ochrony Środowiska. Na etapie konsultacji społecznych do projektu planu zadań ochronnych dla obszaru Natura 2000 nie wpłynęły/ wpłynęły następujące uwagi:

Lp.	Od kogo wpłynęły	Data wpływu	Czego dotyczyły złożone uwagi i wnioski	Sposób rozpatrzenia

Generalna Dyrekcja Ochrony Środowiska wniosła uwagi dot.

Projekt zarządzenia został na podstawie art. 97 ust. 3 ustawy z dnia 16 kwietnia 2004 r. o ochronie przyrody (Dz. U. 2024 r. poz. 1478) oraz § 3 Zarządzenia Nr 9/2020 Regionalnego Dyrektora Ochrony Środowiska z dnia 3 sierpnia 2020 r. w sprawie powołania Regionalnej Rady Ochrony Przyrody w Kielcach zaopiniowany pozytywnie przez Regionalną Radę Ochrony Przyrody w dniu..... – Uchwała Nr/2024.

Projekt zarządzenia został na podstawie art. 59 ust. 2 ustawy z dnia 23 stycznia 2009 r. o wojewodzie i administracji rządowej w województwie (tj. Dz. U. 2023 r., poz. 190), uzgodniony przez Wojewodę Świętokrzyskiego pismem znak: z dniar.

Ocena skutków regulacji:

1. Cel wprowadzenia zarządzenia.

Celem wprowadzenia regulacji jest wypełnienie delegacji ustawowej zawartej w art. 28 ust. 5 ustawy z dnia 16 kwietnia 2004 r. o ochronie przyrody (Dz. U. z 2023 r., poz. 1336 ze zm.).

2. Podmioty, na które oddziałuje akt normatywny.

Zarządzenie będzie bezpośrednio oddziaływać na Regionalną Dyрекcję Ochrony Środowiska w Kielcach a także właścicieli i zarządców terenu, na którym znajduje się obszar Natura 2000 w części, której dotyczy.

3. Osiągnięcie celu projektu.

Wydanie aktu prawa miejscowego jest jedynym środkiem do osiągnięcia celu projektu, tj. ustanowienia planu zadań ochronnych dla obszaru Natura 2000.

4. Konsultacje społeczne.

W opiniowaniu i konsultowaniu zarządzenia w sprawie ustanowienia planu zadań ochronnych uczestniczyli członkowie Zespołu Lokalnej Współpracy oraz społeczeństwo, na zasadach określonych w ustawie z dnia 3 października 2008 r. o udostępnianiu informacji o środowisku i jego ochronie, udziale społeczeństwa w ochronie środowiska oraz o ocenach oddziaływania na środowisko (t. j. Dz. U. 2024 r., poz. 1112) oraz art. 28 ust. 3 ustawy z dnia 16 kwietnia 2004 r. o ochronie przyrody.

5. Wpływ regulacji na sektor finansów publicznych, w tym budżet państwa i budżety jednostek samorządu terytorialnego.

Realizacja działań ochronnych zawartych w niniejszym akcie prawnym będzie finansowana m.in. ze środków budżetu państwa w tym w części, której dysponentem jest sprawujący nadzór nad obszarem Natura 2000. Nie wyklucza się możliwości wykorzystania innych źródeł finansowania. Szacuje się, że potencjalny koszt realizacji wszystkich działań ochronnych zawartych w niniejszym planie w okresie 10 lat wyniesie łącznie około 900.000,00 zł oraz uzupełnieni stanu wiedzy ok. 200.000,00 zł. Koszt działań z zakresu monitoringu działań ochronnych i monitoringu stanu siedlisk szacunkowo wyniesie około 70.000,00 zł.

6. Wpływ regulacji na rynek pracy.

Zarządzenie nie będzie miało wpływu na rynek pracy.

7. Wpływ regulacji na konkurencyjność wewnętrzną i zewnętrzną gospodarki.

Zarządzenie nie będzie miało wpływu na konkurencyjność wewnętrzną i zewnętrzną gospodarki.

8. Wpływ regulacji na sytuację ekonomiczną i społeczną rodziny, a także osób niepełnosprawnych oraz osób starszych.

Zarządzenie nie będzie miało wpływu na sytuację ekonomiczną i społeczną osób niepełnosprawnych oraz osób starszych, natomiast może mieć wpływ na sytuację ekonomiczną i społeczną rodziny jeżeli dotyczy to właścicieli i zarządców terenu, na których znajduje się obszar Natura 2000.

9. Wpływ regulacji na sytuację i rozwój regionów.

Zarządzenie nie będzie miało wpływu na sytuację i rozwój regionów.

10. Ocena pod względem zgodności z prawem Unii Europejskiej.

Zarządzenie nie narusza zapisów zawartych w:

- „Dyrektywie Siedliskowej” - Dyrektywie Rady 79/43 z dnia 21 maja 1992 r. w sprawie ochrony siedlisk przyrodniczych oraz dzikiej flory i fauny;
- „Dyrektywie Ptasiej” - Dyrektywie Parlamentu Europejskiego i Rady 2009/147/WE z dnia 30 listopada 2009 r. w sprawie ochrony dzikiego ptactwa.