

**ZARZĄDZENIE**  
**REGIONALNEGO DYREKTORA OCHRONY ŚRODOWISKA W KIELCACH**  
z dnia .....2023 r.  
**zmieniające zarządzenie w sprawie ustanowienia planu zadań ochronnych dla obszaru**  
**Natura 2000 Ostoja Nidziańska PLH260003**

Na podstawie art. 28 ust. 5 ustawy z dnia 16 kwietnia 2004 r. o ochronie przyrody (tekst jednolity Dz. U. z 2023 r. poz. 1336,1688, 1890) zarządza się, co następuje:

**§ 1.** W zarządzeniu Regionalnego Dyrektora Ochrony Środowiska w Kielcach z dnia 29 kwietnia 2014 r. w sprawie ustanowienia planu zadań ochronnych dla obszaru Natura 2000 Ostoja Nidziańska PLH260003 (Dz. Urz. Woj. Świąt. z 2014 r. poz.1479<sup>1</sup>) wprowadza się następujące zmiany

- 1) Załącznik nr 3 otrzymuje brzmienie określone w załączniku nr 1 do niniejszego zarządzenia.
- 2) Załącznik nr 4 otrzymuje brzmienie określone w załączniku nr 2 do niniejszego zarządzenia.
- 3) Załącznik nr 5 otrzymuje brzmienie określone w załączniku nr 3 do niniejszego zarządzenia.

**§ 2.** Zarządzenie wchodzi w życie po upływie 14 dni od dnia ogłoszenia.

---

<sup>1</sup> Zmiany zarządzenia zostały ogłoszone w Dz. Urz. Woj. Świąt. z 2014 r. poz. 3283 oraz w Dz. Urz. Woj. Świąt. z 2016 r. poz. 575

Załącznik nr 1 do Zarządzenia Regionalnego Dyrektora Ochrony Środowiska w Kielcach z dnia .....2023 r. zmieniającego zarządzenie w sprawie ustanowienia planu zadań ochronnych dla obszaru Natura 2000 Ostoja Nidziańska PLH260003

### IDENTYFIKACJA ISTNIEJĄCYCH I POTENCJALNYCH ZAGROŻEŃ DLA ZACHOWANIA WŁAŚCIWEGO STANU OCHRONY PRZEDMIOTÓW OCHRONY W OBSZARZE NATURA 2000

Lp.	Przedmiot ochrony	Zagrożenia		Opis zagrożenia
		Istniejące	Potencjalne	
<b>Siedliska przyrodnicze</b>				
1.	<b>*1340</b> Śródlądowe słone łąki, pastwiska i szuwały ( <i>Glauco-Puccinietalia</i> , część - zbiorowiska śródlądowe)	A03.03 Zaniechanie/brak koszenia. A04.03 Zarzucenie pasterstwa, brak wypasu. A11 Inne rodzaje praktyk rolniczych (zaorywanie). J02.05 Modyfikowanie funkcjonowania wód – ogólnie. K02.01 Zmiana składu gatunkowego (sukcesja).	H01 Zanieczyszczenia wód powierzchniowych (limnicznych, lądowych, morskich i słonawych). J02.01.03 Wypełnianie rowów, tam, stawów, sadzawek, bagien lub torfianek. K01.03 Wysychanie. K02.02 Nagromadzenie materii organicznej.	Zbiorowisko wykształcone jest kadlubowo. Ma bardzo małą powierzchnię. Głównym zagrożeniem jest brak użytkowania oraz zmiana stosunków wodnych
2.	<b>2330</b> Wydmy śródlądowe z murawami napiaskowymi ( <i>Corynephorus, Agrostis</i> )	E03.01 Pozbywanie się odpadów z gospodarstw domowych K02.01 Zmiana składu gatunkowego (sukcesja) K02.03 Eutrofizacja (naturalna) C01.01 Wybieranie piasku i żwiru	E01.03 Zabudowa rozproszona G01.03 Pojazdy zmotoryzowane (nadmierna penetracja)	Zagrożeniem jest naturalna sukcesja, która powoduje zmianę składu gatunkowego i eutrofizację, z czasem mogą powstać bory sosnowe. Największym zagrożeniem jest eksploatacja piasku i zaśmiecanie. Potencjalne zagrożenia to przeznaczenie tzw. nieużytków pod budownictwo oraz uprawianie sportów motorowych.
3.	<b>3150</b> Starorzeczka i naturalne eutroficzne zbiorniki wodne ze zbiorowiskami z <i>Nymphaeion, Potamion</i>	E03 Odpady, ścieki J03.01 Zmniejszenie lub utrata określonych cech siedliska K01.02 Zamulenie K02.01 Zmiana składu gatunkowego (sukcesja)	E03. Odpady, ścieki M01.02. Susze i zmniejszenie opadów	Zagrożeniem jest niska różnorodność fitocenotyczna zbiorowisk – brak elodeidów i bardzo mała powierzchnia płatów siedliska. Następuje wypływanie zbiorników w wyniku ich zamulania oraz zarastanie pływacz przez roślinność szuwarową (helofity). Zagrożeniem

				jest też pozbywanie się odpadów i ścieków w sposób niekontrolowany. Zagrożeniem potencjalnym są zmiany klimatyczne wywołane efektem cieplarnianym powodujące wysychanie siedlisk wilgotnych.
4.	3260 Nizinne i podgórskie rzeki ze zbiorowiskami włosieniczników <i>Ranunculion fluitantis</i>	-	-	Nie określa się ze względu na planowane wnioski o zmianę statusu ochronnego siedliska.
5.	3270 Zalewane muliste brzegi rzek z roślinnością <i>Chenopodion rubri</i> p.p. i <i>Bidention</i> p.p.	E03 Odpady, ścieki E03.01 Pozbywanie się odpadów z gospodarstw domowych/ obiektów rekreacyjnych G02.08 Kempingi i karawaningi I01. Obce gatunki inwazyjne I02. Problematiczne gatunki rodzime J02.01 Zasypywanie terenu, melioracje i osuszanie – ogólnie J03.01. Zmniejszenie lub utrata określonych cech siedliska J03.02 Antropogeniczne zmniejszenie spójności siedlisk K02.01. Zmiana składu gatunkowego (sukcesja)	A07 Stosowanie biocydów, hormonów i substancji chemicznych A08 Nawożenie H01 Zanieczyszczenia wód powierzchniowych (limnicznych, lądowych, morskich i słonawych) J02.03.02 Regulowanie (prostowanie) koryt rzecznych J02.05 Modyfikowanie funkcjonowania wód – ogólnie M01.02. Susze i zmniejszenie opadów	Areal siedlisk naturalnej roślinności namulnej brzegów rzek po części został ograniczony z powodu nadmiernej eutrofizacji podłoża, wywołanej zrzutami do rzek ścieków komunalnych, rolniczych i przemysłowych, co wiąże się ze zmianą składu gatunkowego w kierunku dominacji roślin wybitnie nitrofilnych. Obserwowano pojedyncze okazy gatunków inwazyjnych - kolczurki klapowanej <i>Echinocystis lobata</i> . Kolonizacja siedliska przez obce gatunki może powodować zaburzenia w składzie gatunkowym siedliska i stanowić konkurencję dla rodzimych gatunków roślin. Siedlisku zagraża również wkraczanie gatunków ekspansywnych roślin zielnych m.in. mozgi trzcinowatej <i>Phalaris arundinacea</i> . Ekspansja gatunków rodzimych może prowadzić do ujednoczenia składu gatunkowego płatów siedliska. Na powierzchni obserwuje się wkraczanie drzew i krzewów, m.in. klonu jesionolistnego <i>Acer negundo</i> . Zagrożenia potencjalne to: spływy nawozów z pól, dzikie plaże i regulowanie cieków. Dodatkowo zmiany klimatyczne wywołane efektem cieplarnianym powodują wysychanie siedlisk wilgotnych i zależnych od wód.
6.	*6120 Ciepłolubne, śródlądowe murawy napiaskowe ( <i>Koelerion</i>	A11 Inne rodzaje praktyk rolniczych	A08 Nawożenie C01.01 Wybieranie piasku i żwiru	Poważnym zagrożeniem dla siedliska jest jego bardzo ograniczony zasięg przestrzenny oraz

	<i>glaucae</i> )	J03.02 Antropogeniczne zmniejszenie spójności siedlisk K02.01 Zmiana składu gatunkowego (sukcesja) K02.03 Eutrofizacja (naturalna) I02 Problematiczne gatunki rodzime	E01.03 Zabudowa rozproszona E01.04 Inne typy zabudowy G01 Sporty i inne formy czynnego wypoczynku/rekreacji uprawiane w plenerze	znaczne rozproszenie, a niekiedy także niewielka powierzchnia płatów na poszczególnych stanowiskach. W niektórych płatach obserwuje się wkraczanie gatunków obcych dla tego siedliska, takich jak brzoza brodawkowata <i>Betula pendula</i> czy sosna <i>Pinus sylvestris</i> . oraz zarośli tarniny <i>Prunus spinosa</i> , z udziałem glogów <i>Crataegus</i> spp., szakłaka <i>Rhamnus cathartica</i> , róż <i>Rosa</i> spp., wiązu polnego <i>Ulmus minor</i> i innych gatunków. Poważnym zagrożeniem dla muraw napiaskowych mogą być dodatkowo nawożenie pól, w tym nawożenie organiczne. Ze względu na sąsiedztwo aglomeracji miejskiej istnieje duże ryzyko zabudowywania terenu. Ponadto widoczne są ślady uprawiania sportów motorowych.
7.	<b>6210</b> Murawy kserotermiczne ( <i>Festuco-Brometea</i> i ciepłolubne murawy z <i>Asplenion septentrionalis</i> <i>Festucion pallentis</i> )	A03.03 Zaniechanie/brak koszenia A04.03 Zarzucenie pasterstwa, brak wypasu A11 Inne rodzaje praktyk rolniczych (zaorywanie) G01.03 Pojazdy zmotoryzowane (nadmierna penetracja) K02.01 Zmiana składu gatunkowego (sukcesja) – ekspansja krzewów i podrośtu drzew) K02.02 Nagromadzenie materii organicznej E01.03 Zabudowa rozproszona F04 Pozyskiwanie/usuwanie roślin łądowych – ogólnie	A02 Zmiana sposobu uprawy G05.01 Wydeptywanie, nadmierne użytkowanie G01 Sporty i inne formy czynnego wypoczynku/rekreacji uprawiane w plenerze G02 Infrastruktura sportowa i rekreacyjna	Zarzucenie ekstensywnej gospodarki pasterskiej prowadzi do przemian sukcesyjnych, głównie w kierunku bardziej mezofilnych zbiorowisk murawowych oraz zbiorowisk zaroślowych, głównie z udziałem brzozy brodawkowatej <i>Betula pendula</i> . Innym zagrożeniem dla muraw są niewłaściwe praktyki rolnicze np. zaorywanie, zaniechanie lub brak koszenia. Poważne zagrożenie dla siedliska stwarza również ograniczony zasięg przestrzenny oraz znaczne jego rozproszenie, niewielka powierzchnia płatów na poszczególnych stanowiskach. Ze względu na sąsiedztwo aglomeracji miejskiej istnieje duże ryzyko zabudowywania terenu. Ponadto widoczne są ślady uprawiania sportów motorowych.

8.	*6230 Górskie i niżowe murawy bliźniczkowe ( <i>Nardion</i> - płaty bogate florystycznie)	A04.03 Zarzucenie pasterstwa, brak wypasu K02.01 Zmiana składu gatunkowego (sukcesja) K02.03 Eutrofizacja (naturalna)	A08 Nawożenie/nawozy sztuczne A11 Inne rodzaje praktyk rolniczych B01 Zalesianie terenów otwartych K02.02 Nagromadzenie materii organicznej	Zagrożeniem jest odchodzenie od tradycyjnej, ekstensywnej gospodarki łąkarskiej i pastwiskowej, co powoduje zmiany warunków świetlnych i rugowanie heliofitów a także eutrofizację. Zagrożeniem potencjalnym jest zalesianie łąk. Na powierzchniach użytkowanych obserwuje się zabiegi wapnowania, co podnosi pH gleby i eliminuje gatunki umiarkowanie acidofilne - typowe dla siedliska, podsiewane są także gatunki uprawowe. Problemem może być spływ nawozów sztucznych z pól.
9.	6410 Zmiennowilgotne łąki trzęślicowe ( <i>Molinion</i> )	A08 Nawożenie/nawozy sztuczne A03.03 Zaniechanie/brak koszenia J02 Spowodowana przez człowieka zmiana stosunków wodnych K02.01 Zmiana składu gatunkowego (sukcesja) K02.03 Eutrofizacja (naturalna)	A02.01 Intensyfikacja rolnictwa A11 Inne rodzaje praktyk rolniczych B01 Zalesianie terenów otwartych J02 Spowodowane przez człowieka zmiany stosunków wodnych J02.05 Modyfikowanie funkcjonowania wód – ogólnie K01.03 Wyschnięcie K01.04 Zatopienie	Najpoważniejszym zagrożeniem jest odchodzenie od tradycyjnej, ekstensywnej gospodarki łąkarskiej, powodujące uruchomienie procesu zarastania lub dominację gatunków ekspansywnych.
10.	6430 Ziolorośla górskie ( <i>Adenostylion alliariae</i> ) i ziolorośla nadrzeczne ( <i>Convolvuletalia sepium</i> )	J02.10 Gospodarka roślinnością wodną i przybrzeżną na potrzeby odwodnienia (wycinanie zakrzewień nadrzecznych) K02.01 Zmiana składu gatunkowego (sukcesja) I01 obce gatunki inwazyjne	A02.01 Intensyfikacja rolnictwa G05.01 Wydeptywanie, nadmierne użytkowanie J02.03.02 Regulowanie (prostowanie) koryt rzecznych J02.05 Modyfikowanie funkcjonowania wód – ogólnie	Podstawowym, aktualnym zagrożeniem dla tego podtypu jest inwazja gatunków obcego pochodzenia. Potencjalnym zagrożeniem jest intensyfikacja rolnictwa, prowadząca do przekształcenia tych terenów m.in. w pastwiska, oraz ruderalizacji tych fitocenoz. Ponadto istotnym zagrożeniem może być ograniczanie powierzchni nadrzecznych aluwiiów przez wąskie obwałowywanie przeciwpowodziowe, a także wszelkie działania prowadzące do stabilizacji koryta drobniejszych cieków wodnych.
11.	6440 Łąki selernicowe ( <i>Cnidion dubii</i> )	A02 Zmiana sposobu uprawy (zamiana łąk na pola uprawne) A03.03 Zaniechanie/brak	J02 Spowodowane przez człowieka zmiany stosunków wodnych J02.03.02 Regulowanie	Zaprzestanie użytkowania łąk skutkuje przebudową ich składu gatunkowego. Najczęściej efektem zaniechania koszenia, przy

		koszenia A04.03 Zarzucenie pasterstwa, brak wypasu K02.01 Zmiana składu gatunkowego (sukcesja)	(prostowanie) koryt rzecznych J02.05 Modyfikowanie funkcjonowania wód – ogólnie J02.12 Tamy, wały, sztuczne plaże – ogólnie K01.03 Wyschnięcie K02.02 Nagromadzenie materii organicznej	jednoczesnym osuszeniu siedlisk, jest wnikanie trzcinnika piaskowego <i>Calamagrostis epigejos</i> , szybko osiagającego dominację w płatach i wypierającego gatunki łąk selernicowych. Antropogeniczne przekształcenia dolin, takie jak budowa obwałowań, pogłębianie koryta rzek, minimalizacja wylewów nawet ze średnich stanów wód i melioracje dolin powodują, że łąki te zanikają, wykazując tendencje do przemian w kierunku innych zbiorowisk roślinnych. Osuszenie siedlisk i ograniczenie powtarzających się zalewów umożliwia rozwój gatunkom o mniejszych wymaganiach troficznych i wilgotnościowych. Utrzymujący się brak użytkowania skutkować będzie sukcesywnym gromadzeniem się materii organicznej na siedlisku.
12.	6510 Nizowe i górskie świeże łąki użytkowane ekstensywnie ( <i>Arrhenatherion elatioris</i> )	A02 Zmiana sposobu uprawy (podsiewanie gatunków uprawowych; zamiana łąk na pola uprawne) A03.03 Zaniechanie/brak koszenia A04.03 Zarzucenie pasterstwa, brak wypasu A08 Nawożenie/nawozy sztuczne K02.01 Zmiana składu gatunkowego (sukcesja) K02.03 Eutrofizacja (naturalna)	A02.01 Intensyfikacja rolnictwa A11 Inne rodzaje praktyk rolniczych B01 Zalesianie terenów otwartych E01.03 Zabudowa rozproszona J02.05 Modyfikowanie funkcjonowania wód – ogólnie K01.03 Wyschnięcie K01.04 Zatopienie	Zagrożeniem jest odchodzenie od tradycyjnej, ekstensywnej gospodarki łąkarskiej, powodujące uruchomienie procesu zarastania lub dominację gatunków ekspansywnych. Kolejnym zagrożeniem jest zalesianie łąk, zamiana łąk na pola uprawne, spływ nawozów sztucznych z pól, eutrofizacja oraz podsiewanie gatunków uprawowych.
13.	7230 Górskie i nizinne torfowiska zasadowe o charakterze młak, turzycowisk i mechowisk	J02.01 Zасыpywanie terenu, melioracje i osuszanie – ogólnie K04.01 Konkurencja (trzcina) J02.05 Modyfikowanie funkcjonowania wód – ogólnie (wykonanie zbiornika retencyjnego)	K01.03 Wyschnięcie K02.01 Zmiana składu gatunkowego (sukcesja) – zarastanie przez drzewa i krzewy	Siedlisko zagrożone ze względu na zaburzenie stosunków wodnych. Zagrożeniem jest również zaniechanie użytkowania i uruchomienie sukcesji wtórnej. Niekoszone mechowiska przy trwale obniżonym poziomie wody szybko zarastają zbiorowiskami krzewiastymi i leśnymi. Tylko w warunkach podpiętrzenia poziomu wody może

		A03.03 Zaniechanie/brak koszenia		spontanicznie zachodzić regeneracja roślinności mechowiskowej. Na silnie przesuszonych kopulach torfowisk źródliskowych mineralizacja torfu i inwazja roślinności nitrofilnej.
14.	8310 Jaskinie nieudostępnione do zwiedzania	G05.04 Wandalizm (zaśmiecanie, palenie ognisk, pisanie po ścianach) G05 Inna ingerencja i zakłócenia powodowane przez działalność człowieka (nielegalne uzyskiwanie okazów skał) K02.01 Zmiana składu gatunkowego (sukcesja) – zarastanie wejść przez drzewa i krzewy	H07 Inne formy zanieczyszczenia (dopływ zanieczyszczonych wód gruntowych)	Środowisko jaskiniowe ulega degradacji lub zniszczeniu również w przypadku aktów wandalizmu takich jak niszczenie form naciekowych, pisanie na ścianach, palenie ognisk, zaśmiecanie. Problemem jest także nielegalne uzyskiwanie okazów skał.
15.	9170 Grąd środkowoeuropejski i subkontynentalny ( <i>Galio-Carpinetum</i> , <i>Tilio-Carpinetum</i> )	B02.01 Odnawianie lasu po wycince (Nasadzenia) G05.01 Wydeptywanie, nadmierne użytkowanie I01 Obce gatunki inwazyjne	B07 Inne rodzaje praktyk leśnych (wycinanie starszych drzewostanów) B02.04 Usuwanie martwych i umierających drzew G05.04 Wandalizm	Gospodarcze wykorzystywanie tego typu fitocenoz wpływa na zwiększenie prześwietlenia, w rezultacie czego wkraczają gatunki światłolubne, zmienia się fizjonomia zbiorowiska. Konsekwencją nadmiernego odmładzania drzewostanów jest deficyt roślin i zwierząt związanych z mikrobiotopami starych i martwych drzew, a także rozkładającego się drewna. Płaty wykazujące cechy naturalności są skrajną rzadkością. Obserwuje się ekspansję jeżyn oraz innych światłolubnych gatunków, których rezerwuarem są szlaki zrywkowe drewna. Niekorzystnym zjawiskiem jest także częste występowanie sosny oraz wprowadzanie w odnowieniach zwiększonego udziału buka i jodły.
16.	*91E0 Łęgi wierzbowe, topolowe, olszowe i jesionowe ( <i>Salicetum albo-fragilis</i> , <i>Populetum albae</i> , <i>Almenion glutinoso-incanae</i> ) i olsy źródliskowe	G05.04 Wandalizm G02.08 Kempingi i karawaningi J02 Spowodowane przez człowieka zmiany stosunków wodnych	H01 Zanieczyszczenia wód powierzchniowych (limnicznych, lądowych, morskich i słonawych) J02.10 Gospodarka roślinnością wodną i przybrzeżną na potrzeby	Głównym zagrożeniem dla siedliska jest zmiana stosunków wodnych i niewłaściwa gospodarka leśna - w szczególności nadmierne prześwietlenie oraz wprowadzanie obcej siedliskowo sosny.

		J02.01 Zasypywanie terenu, melioracje i osuszanie – ogólnie J02.03.02 Regulowanie (prostowanie) koryt rzecznych I01 Obce gatunki inwazyjne	odwodnienia (wycinanie zakrzewień nadrzecznych) J02.05 Modyfikowanie funkcjonowania wód – ogólnie K01.03 Wyschnięcie	
17.	*9110 Ciepłolubne dąbrowy ( <i>Quercetalia pubescenti-petraeae</i> )	B02 Gospodarka leśna i plantacyjna i użytkowanie lasów i planacji B02.01 Odnawianie lasu po wycince (nasadzenia) K02.01 Zmiana składu gatunkowego (sukcesja) – ekspansja krzewów i podrostu drzew) K02.03 Eutrofizacja (naturalna)	D01 Drogi, ścieżki i drogi kolejowe (szlaki zrywkowe) B02.04 Usuwanie martwych i umierających drzew B07 Inne rodzaje praktyk leśnych (wycinanie starszych drzewostanów) A04.03 Zarzucenie pasterstwa, brak wypasu	Platy zbiorowiska zanikają w wyniku spontanicznej sukcesji następującej na skutek: zaniechania wypasu w lasach, eutrofizacji siedlisk, a także preferowania w gospodarce leśnej uprawy sosny. Zbiorowisko w ostoi z racji na niewielką powierzchnię, jak również brak ochrony czynnej jest zagrożone głównie sukcesją w kierunku siedlisk łąkowych. Zagrożeniem potencjalnym są szlaki zrywkowe, wycinanie starszych drzewostanów a także brak możliwości wypasu zwierząt w lasach.
18.	91T0 Sosnowy bór chrobotkowy ( <i>Cladonio-Pinetum</i> i chrobotkowa postać <i>Peucedano-Pinetum</i> )	J03.01 Zmniejszenie lub utrata określonych cech siedliska K02.01 Zmiana składu gatunkowego (sukcesja) E03.01 Pozbywanie się odpadów z gospodarstw domowych/obiektów rekreacyjnych C01.01 Wybieranie piasku i żwiru	B07 Inne rodzaje praktyk leśnych	Zagrożeniem jest brak prowadzenia właściwej dla tego siedliska działalności człowieka powodujące wzrost żyzności i sukcesję, nadmierne zacienienie siedliska spowodowane rozrostem podszytu. Zagrożeniem jest także zaśmiecanie i wydobywanie piasku i żwiru.
19.	1902 <i>Cypripedium calceolus</i> Obuwik pospolity	F04 Pozyskiwanie/usuwanie roślin – ogólnie F04.01 Płądrowanie stanowisk roślin G05.04 Wandalizm K02.01 Zmiana składu gatunkowego (sukcesja)	B07 Inne rodzaje praktyk leśnych B02 Gospodarka leśna i plantacyjna, użytkowanie lasów i plantacji B02.01 Odnawianie lasu po wycince, nasadzenia B02.02 Wycinka lasu K04.04 Brak czynników zapylających	Najważniejsze przyczyny zanikania populacji obuwika to zrywanie kwiatów na bukiety, wykopywanie roślin i przenoszenie do ogrodów oraz gospodarcze wykorzystanie lasów: odsłanianie przy zrębach, zbyt duże zwarcie drzewostanów, przebudowa drzewostanów z liściastych na iglaste
20.	1903 <i>Liparis loeselii</i> Lipiennik Loesela	A03.03 Zaniechanie/brak koszenia G05.04 Wandalizm	F04.01 Płądrowanie stanowisk roślin D01.01 Ścieżki, szlaki piesze, szlaki	Gatunek stwierdzony został w ostoi na jednym stanowisku koło Belku. Głównym zagrożeniem jest tu sukcesja - zarastanie siedliska przez



		K02.01 Zmiana składu gatunkowego (sukcesja) K04.01 Konkurencja (trzcina) J02.05 Modyfikowanie funkcjonowania wód – ogólnie	rowerowe I01 Obce gatunki inwazyjne I02 Problematiczne gatunki rodzime	drzewa i krzewy, na skutek braku użytkowania. Siedlisko gatunku porośnięte jest trzcina popolicą <i>Phragmites australis</i> . Zagrożeniem jest też wysychanie torfowiska, na którym występuje gatunek. Zagrożenia potencjalne to możliwość wykopania osobników gatunku, wydeptywanie torfowiska oraz wkroczenie gatunków inwazyjnych lub wkroczenie rodzimych gatunków roślin na skutek zmiany stosunków wodnych na stanowisku.
21.	2249 <i>Carlina onopordiifolia</i> Dziewięcisz poplocholistny	F04 Pozyskiwanie/usuwanie roślin – ogólnie F04.01 Plądrowanie stanowisk roślin G05.04 Wandalizm K02.01 Zmiana składu gatunkowego (sukcesja)	B01 Zalesianie terenów otwartych H07 Inne formy zanieczyszczenia D01.01 Ścieżki, szlaki piesze, szlaki rowerowe G01 Sporty i inne formy czynnego wypoczynku/rekreacji uprawiane w plenerze	Dziewięcisz poplocholistny jest zagrożony bezpośrednio przez zrywanie kwitnących okazów. Wpływa to ograniczająco na rozmnażanie i możliwy wzrost liczebności populacji. Zagrożenie pośrednie stwarzają naturalne procesy sukcesyjne, zachodzące w murawach kserotermicznych wyłączonych z gospodarowania, a równocześnie przez dziesiątki lat pozbawionych zabiegów ochrony czynnej. Rozrost krzewów i drzew w murawach, niekiedy przyspieszany przez nasadzenia (np. na Garbie Pińczowskim), powoduje zacienienie muraw i wycofywanie się dziewięciszu. Ocienione rośliny przez wiele lat nie osiągają stadium kwitnienia, a następnie giną. Do ograniczenia liczebności populacji przyczyniają się ślimaki z gatunku <i>Helicella obvia</i> , które zjadają siewki.
22.	*4087 <i>Serratula lycopifolia</i> Sierpik różnolistny	F04 Pozyskiwanie/usuwanie roślin – ogólnie F04.01 Plądrowanie stanowisk roślin G05.04 Wandalizm K02.01 Zmiana składu gatunkowego (sukcesja)	A11 Inne rodzaje praktyk rolniczych	Podstawowym zagrożeniem dla gatunku na istniejących stanowiskach jest sukcesja muraw kserotermicznych w kierunku zarośli. Wydaje się, że również nadmierna eutrofizacja siedliska jest czynnikiem hamującym rozwój gatunku. Nie można również wykluczyć negatywnego wpływu chemizacji tym bardziej, że oba stanowiska położone są w bezpośrednim sąsiedztwie pól

				uprawnych. Na stanowisko w Skorocicach intensywnie wkraczają zadrzewienia śliwy <i>Prunus sp.</i> (odmiany śliwy domowej). Stanowisko w Górkach wykazuje nieco lepszy stan zachowania niż to w Skorocicach.
23.	1617 <i>Angelica palustris</i> (= <i>Ostericum palustre</i> ) Starodub łąkowy	A02 Zmiana sposobu uprawy K02.01 Zmiana składu gatunkowego (sukcesja) J02.05 Modyfikowanie funkcjonowania wód – ogólnie	A08 Nawożenie/nawozy sztuczne A04.01 Wypas intensywny A11 Inne rodzaje praktyk rolniczych (zaorywane) F04.01 Pładowanie stanowisk roślin J02.01 Zasypywanie terenu, melioracje i osuszanie – ogólnie	Podstawowym zagrożeniem dla gatunku jest sukcesja wtórna na siedliska łąkowe oraz lokalne zabagnienia pojawiające się w ostatnich latach. Kwestie związane ze zbyt intensywnym użytkowaniem, osuszaniem terenu posiadają mniejsze znaczenie.
24.	1308 <i>Barbastella barbastellus</i> Mopek	-	-	Nie określa się ze względu na planowane wnioskowanie o zmianę statusu ochronnego gatunku. Wykonana w 2015 r. ekspertyza wykazała, że w obszarze brak jest istotnych kolonii rozrodczych i zimowisk gatunku.
25.	1337 <i>Castor fiber</i> Bóbr europejski	X Brak zagrożeń i nacisków	E01 Tereny zurbanizowane, tereny zamieszkałe D01.02 Drogi, autostrady J02.01 Zasypywanie terenu, melioracje i osuszanie – ogólnie J02.10 Gospodarka roślinnością wodną i przybrzeżną na potrzeby odwodnienia (wycinanie zakrzewień nadrzecznych) J02.03.02 Regulowanie (prostowanie) koryt rzecznych	Nie określono.
26.	1355 <i>Lutra lutra</i> Wydra	E01 Tereny zurbanizowane, tereny zamieszkałe E03.01 Pozbywanie się odpadów z gospodarstw domowych/obiektów rekreacyjnych	A07 Stosowanie biocydów, hormonów i substancji chemicznych A08 Nawożenie/nawozy sztuczne E03 Odpady, ścieki H01 Zanieczyszczenia wód	Zagrożenia wynikają głównie z przekształcania linii brzegowej cieków i zbiorników.

		J02.02 Usuwanie osadów (mułu) J02.05 Modyfikowanie funkcjonowania wód - ogólnie J02.03.02 Regulowanie (prostowanie) koryt rzecznych	powierzchniowych (limnicznych, lądowych, morskich i słonawych) D01.02 Drogi, autostrady J02 Spowodowane przez człowieka zmiany stosunków wodnych J02.01 Zасыpywanie terenu, melioracje i osuszanie – ogólnie J02.05.05 Niewielkie projekty hydrotechniczne, jazy K02.03 Eutrofizacja (naturalna)	
27.	1166 <i>Triturus cristatus cristatus</i> Traszka grzebieniasta	E01 Tereny zurbanizowane, tereny zamieszkane E03.01 Pozbywanie się odpadów z gospodarstw domowych/obiektów rekreacyjnych J02.01 Zасыpywanie terenu, melioracje i osuszanie – ogólnie K02.03 Eutrofizacja (naturalna)	A07 Stosowanie biocydów, hormonów i substancji chemicznych A08 Nawożenie/nawozy sztuczne D01.02 Drogi, autostrady E03 Odpady, ścieki H01 Zanieczyszczenia wód powierzchniowych (limnicznych, lądowych, morskich i słonawych) J02.01.03 Wypełnianie rowów, tam, stawów, sadzawek, bagien lub torfianek	Ze względu na liczne zagrożenia, w tym zасыpywanie i zanieczyszczanie zbiorników, obniżanie poziomu wód – naturalne i sztuczne związane z melioracjami, zasiedlenie zbiorników przez ryby, śmiertelność na drogach, perspektywa ochrony gatunku jest niezadowolająca.
28.	1188 <i>Bombina bombina</i> Kumak nizinny	E01 Tereny zurbanizowane, tereny zamieszkane E03.01 Pozbywanie się odpadów z gospodarstw domowych/obiektów rekreacyjnych J02.01 Zасыpywanie terenu, melioracje i osuszanie – ogólnie K02.03 Eutrofizacja (naturalna)	A07 Stosowanie biocydów, hormonów i substancji chemicznych A08 Nawożenie/nawozy sztuczne D01.02 Drogi, autostrady E03 Odpady, ścieki H01 Zanieczyszczenia wód powierzchniowych (limnicznych, lądowych, morskich i słonawych) J02.01.03 Wypełnianie rowów, tam, stawów, sadzawek, bagien lub torfianek	Zagrożeniem są prace melioracyjne, ograniczające zasięg i częstotliwość wylewów rzeki oraz przyspieszające proces eutrofizacji i zanikania starorzeczy.
29.	1096 <i>Lampetra planeri</i> Minóg strumieniowy	-	-	Nie określa się ze względu na planowane wnioskowanie o zmianę statusu ochronnego

				gatunku.
30.	1130 <i>Aspius aspius</i> Boleń	H.01.05. Rozproszone zanieczyszczenia wód powierzchniowych z powodu działalności związanej z rolnictwem i leśnictwem K02.03. Eutrofizacja (naturalna)	H.01.08. Rozproszone zanieczyszczenia wód powierzchniowych z powodu ścieków z gospodarstw domowych J02.03 Regulowanie (prostowanie) koryt rzecznych i zmiana przebiegu koryt rzecznych G.05.07. Ingerencja i zakłócenia prowadzone przez działalność człowieka.	Aktualnie powyżej badanych stanowisk występują punktowe i okresowe zanieczyszczenia z pól i łąk (nawozy, środki ochrony roślin). W obszarze i powyżej niego znajdują się gospodarstwa o nieuregulowanej gospodarce ściekowej. Skala i wpływ tego oddziaływania są trudne do oszacowania. Zjawiska te mogą występować w przyszłości Przyczyn eutrofizacji jest kilka, oprócz rolnictwa, jedną z nich jest zwiększenie ilości światła docierającego do rzeki oraz wzrost temperatury wody wywołane wykonanym w przeszłości regulacjami i deforestacją doliny rzecznej. W przyszłości rzeka może być poddawana systematycznie zabiegom utrzymaniowym oraz wykonywaniu nowych regulacji, głównie umocnień wzdłużnych brzegów co może skutkować negatywnym wpływem na siedlisko gatunku.
31.	1163 <i>Cottus gobio</i> Głowacz białopletwy	K02.03. Eutrofizacja (naturalna)	G.05.07. Ingerencja i zakłócenia prowadzone przez działalność człowieka.	Aktualnie powyżej badanych stanowisk występują punktowe i okresowe zanieczyszczenia z pól i łąk (nawozy, środki ochrony roślin). W obszarze i powyżej niego znajdują się gospodarstwa o nieuregulowanej gospodarce ściekowej. Skala i wpływ tego oddziaływania są trudne do oszacowania. Zjawiska te mogą występować w przyszłości Przyczyn eutrofizacji jest kilka, oprócz rolnictwa, jedną z nich jest zwiększenie ilości światła docierającego do rzeki oraz wzrost temperatury wody wywołane wykonanym w przeszłości regulacjami i deforestacją doliny rzecznej W przyszłości rzeka może być poddawana systematycznie zabiegom utrzymaniowym oraz wykonywaniu nowych regulacji, głównie

				umocnień wzdłużnych brzegów co może skutkować negatywnym wpływem na siedlisko gatunku.
32.	1149 <i>Cobitis taenia</i> Koza	H.01.05. Rozproszone zanieczyszczenia wód powierzchniowych z powodu działalności związanej z rolnictwem i leśnictwem K02.03. Eutrofizacja (naturalna)	H.01.08. Rozproszone zanieczyszczenia wód powierzchniowych z powodu ścieków z gospodarstw domowych J02.03 Regulowanie (prostowanie) koryt rzecznych i zmiana przebiegu koryt rzecznych G.05.07. Ingerencja i zakłócenia prowadzone przez działalność człowieka.	Aktualnie powyżej badanych stanowisk występują punktowe i okresowe zanieczyszczenia z pól i łąk (nawozy, środki ochrony roślin). W obszarze i powyżej niego znajdują się gospodarstwa o nieregulowanej gospodarce ściekowej. Skala i wpływ tego oddziaływania są trudne do oszacowania. Zjawiska te mogą występować w przyszłości Przyczyn eutrofizacji jest kilka, oprócz rolnictwa, jedną z nich jest zwiększenie ilości światła docierającego do rzeki oraz wzrost temperatury wody wywołane wykonaniem w przeszłości regulacjami i deforestacją doliny rzecznej W przyszłości rzeka może być poddawana systematycznie zabiegom utrzymaniowym oraz wykonywaniu nowych regulacji, głównie umocnień wzdłużnych brzegów co może skutkować negatywnym wpływem na siedlisko gatunku.
33.	1146 <i>Sabanajewia aurata</i> Koza złotawa	H.01.05. Rozproszone zanieczyszczenia wód powierzchniowych z powodu działalności związanej z rolnictwem i leśnictwem K02.03. Eutrofizacja (naturalna)	H.01.08. Rozproszone zanieczyszczenia wód powierzchniowych z powodu ścieków z gospodarstw domowych J02.03 Regulowanie (prostowanie) koryt rzecznych i zmiana przebiegu koryt rzecznych G.05.07. Ingerencja i zakłócenia prowadzone przez działalność człowieka. (Niewłaściwie realizowane działania ochronne lub ich brak).	Aktualnie powyżej badanych stanowisk występują punktowe i okresowe zanieczyszczenia z pól i łąk (nawozy, środki ochrony roślin). W obszarze i powyżej niego znajdują się gospodarstwa o nieregulowanej gospodarce ściekowej. Skala i wpływ tego oddziaływania są trudne do oszacowania. Zjawiska te mogą występować w przyszłości Przyczyn eutrofizacji jest kilka, oprócz rolnictwa, jest nią zwiększenie ilości światła docierającego do rzeki oraz wzrost temperatury wody wywołane wykonaniem w przeszłości regulacjami i deforestacją doliny rzecznej W przyszłości rzeka może być poddawana

				systematycznie zabiegom utrzymaniowym oraz wykonywaniu nowych regulacji, głównie umocnień wzdłużnych brzegów, co może skutkować negatywnym wpływem na siedlisko gatunku.
34.	5339 <i>Rhodeus sericeus amarus</i> Różanka	H.01.05. Rozproszone zanieczyszczenia wód powierzchniowych z powodu działalności związanej z rolnictwem i leśnictwem K02.03. Eutrofizacja (naturalna)	H.01.08. Rozproszone zanieczyszczenia wód powierzchniowych z powodu ścieków z gospodarstw domowych J02.03 Regulowanie (prostowanie) koryt rzeczny i zmiana przebiegu koryt rzecznych G.05.07. Ingerencja i zakłócenia prowadzone przez działalność człowieka.	Aktualnie powyżej badanych stanowisk występują punktowe i okresowe zanieczyszczenia z pól i łąk (nawozy, środki ochrony roślin). W obszarze i powyżej niego znajdują się gospodarstwa o nieuregulowanej gospodarce ściekowej. Skala i wpływ tego oddziaływania są trudne do oszacowania. Zjawiska te mogą występować w przyszłości. Przyczyn eutrofizacji jest kilka, oprócz rolnictwa, są to zwiększenie ilości światła docierającego do rzeki oraz wzrost temperatury wody wywołane wykonaniem w przeszłości regulacjami i deforestacją doliny rzecznej. W przyszłości rzeka może być poddawana systematycznie zabiegom utrzymaniowym oraz wykonywaniu nowych regulacji, głównie umocnień wzdłużnych brzegów co może skutkować negatywnym wpływem na siedlisko gatunku.
35.	1145 <i>Misgurnus fossilis</i> Piskorz	H.01.05. Rozproszone zanieczyszczenia wód powierzchniowych z powodu działalności związanej z rolnictwem i leśnictwem H.01.08. Rozproszone zanieczyszczenia wód powierzchniowych z powodu ścieków z gospodarstw domowych J02.03 Regulowanie (prostowanie) koryt rzeczny i zmiana przebiegu koryt rzecznych	G.05.07. Ingerencja i zakłócenia prowadzone przez działalność człowieka.	Aktualnie powyżej badanych stanowisk występują punktowe i okresowe zanieczyszczenia z pól i łąk (nawozy, środki ochrony roślin). W obszarze i powyżej niego znajdują się gospodarstwa o nieuregulowanej gospodarce ściekowej. Skala i wpływ tego oddziaływania są trudne do oszacowania. Zjawiska te mogą występować w przyszłości. Przyczyn eutrofizacji jest kilka, oprócz rolnictwa, jedną z nich jest zwiększenie ilości światła docierającego do rzeki oraz wzrost temperatury wody wywołane wykonaniem w przeszłości

		K02.03. Eutrofizacja (naturalna) K01.03. Wyschnięcie		regulacjami i deforestacją doliny rzecznej Większość dopływów Nidy, w obszarze uległo regulacji, melioracji i wyprostowaniu co ma wpływ na zły stan siedliska gatunku. W przyszłości rzeka może być poddawana systematycznie kolejnym zabiegom utrzymaniowym oraz wykonywaniu nowych regulacji, głównie umocnień wzdłużnych brzegów co może skutkować negatywnym wpływem na siedlisko gatunku. Dodatkowo część dopływów Nidy w obszarze wyschła, inne są narażone na wyschnięcie w przyszłości.
36.	1014 <i>Vertigo angustior</i> Poczwarówka zwężona	A04.03 Zarzucenie pasterstwa, brak wypasu J02.01 Zasypywanie terenu, melioracje i osuszanie – ogólnie J02.05 Modyfikowanie funkcjonowania wód – ogólnie K02.03 Eutrofizacja (naturalna) K02.01 Zmiana składu gatunkowego (sukcesja)	A11 Inne rodzaje praktyk rolniczych C01.03 Wydobywanie torfu E01 Tereny zurbanizowane, tereny zamieszkałe J01.01 Wypalanie J02.01.03 Wypełnianie rowów, tam, stawów, sadzawek, bagien lub torfianek J02.10 Gospodarka roślinnością wodną i przybrzeżną na potrzeby odwodnienia (wycinanie zakrzewień nadrzecznych) K01.03 Wyschnięcie K01.04 Zatopienie	Zagrożeniem mogą być zmiany stosunków wodnych oraz naturalna sukcesja.
37.	1016 <i>Vertigo moulinsiana</i> Poczwarówka jajowata	K02.01 Zmiana składu gatunkowego (sukcesja) J02 Spowodowana przez człowieka zmiana stosunków wodnych	A03.03 Zaniechanie/brak koszenia A04.03 Zarzucenie pasterstwa, brak wypasu J01.01 Wypalanie K01.03 Wyschnięcie K01.04 Zatopienie	Gatunek wykazywany z Deltę Umianowickiej wg danych PMS głównym zagrożeniem jest zaprzestanie użytkowania rolniczego łąk, które powoduje sukcesję, jak również zmiany stosunków wodnych. Zagrożenia potencjalne to zaniechanie koszenia tam gdzie jeszcze jest realizowane, zalesianie terenów otwartych, postępująca zabudowa. Zagrożeniem jest też wypalanie łąk, oraz

38.	<p><b>1032</b> <i>Unio crassus</i> Skójka gruboskorupowa</p>	<p>A07 Stosowanie biocydów, hormonów i substancji chemicznych A08 Nawożenie E03 Odpady, ścieki H01 Zanieczyszczenie wód powierzchniowych J02.01 Zasypywanie terenu, melioracje i osuszanie – ogólnie J03.02 Antropogeniczne zmniejszenie spójności siedlisk J02.05.05 Niewielkie projekty hydroenergetyczne, jazy</p>	<p>J02.03 Regulowanie (prostowanie) koryt rzecznych i zmiana przebiegu koryt rzecznych J02.10 Gospodarka roślinnością wodną i przybrzeżną na potrzeby odwodnienia J02.05.04 Zbiorniki wodne M01.01 Zmiana temperatury M01.02 Susze i zmniejszenie opadów</p>	<p>wyschnięcie bądź zatopienie siedliska gatunku. Problem zanieczyszczenia wód rzeki Nidy dotyczy całej zlewni, nie tylko w granicach obszaru. Spływ nawozów i środków ochrony roślin powoduje pogorszenie jakości wód rzeki. Zagrożeniem jest też zanieczyszczenie wód ściekami komunalnymi i przemysłowymi, oraz nielegalne składowanie odpadów na terenach zalewowych rzeki. Kolejne zagrożenie to odwadnianie terenów w terasie zalewowej prowadzące do zaburzenia przepływów rzeki (zwiększenie ryzyka stanów ekstremalnych). Istniejące progi tworzą barierę migracji ryb – gospodarzy larw małży. Funkcjonowanie MEW w Rębowie jest barierą dla migracji, powoduje kumulowanie osadów, erozję wgłębną oraz zaburzenia przepływu. Potencjalnym zagrożeniem byłaby regulacja rzeki (niszczenie siedlisk gatunku) i usuwanie roślinności wodnej i brzegowej (strefa buforowa, zacienienie ograniczające nagrzewanie się wody). Natomiast zagrożeniem dla łączności populacji gatunku, spójności siedlisk, jakości wód i parametrów przepływu, byłaby realizacja planów budowy zbiorników zaporowych na dopływach Nidy</p>
39.	<p><b>1037</b> <i>Ophiogomphus cecilia</i> Trzepla zielona</p>	<p>E01 Tereny zurbanizowane, tereny zamieszkałe (zabudowa terasy zalewowej) E03.01 Pozbywanie się odpadów z gospodarstw domowych/obiektów rekreacyjnych J02.02 Usuwanie osadów (mułu...) J02.05 Modyfikowanie</p>	<p>A07 Stosowanie biocydów, hormonów i substancji chemicznych A08 Nawożenie/nawozy sztuczne H01 Zanieczyszczenie wód powierzchniowych (limnicznych, lądowych, morskich i słonawych) J02.01 Zasypywanie terenu, melioracje i osuszanie – ogólnie J02.03.02 Regulowanie</p>	<p>Zagrożeniem są zanieczyszczenia wód i przekształcenia koryta rzecznej (regulacje, prace konserwacyjne upraszczające strukturę koryta).</p>



		funkcjonowania wód – ogólnie J02.10 Gospodarka roślinnością wodną i przybrzeżną na potrzeby odwodnienia (wycinanie zakrzewień nadrzecznych)	(prostowanie) koryt rzecznych K02.03 Eutrofizacja (naturalna)	
40.	<b>1042</b> <i>Leucorhina pectoralis</i> Zalotka większa	A07 Stosowanie biocydów, hormonów i substancji chemicznych E01 Tereny zurbanizowane, tereny zamieszkane (zabudowa terasy zalewowej) E03.01 Pozbywanie się odpadów z gospodarstw domowych/obiektów rekreacyjnych J02.01.03 Wypełnianie rowów, tam, stawów, sadzawek, bagien lub torfianek J02.10 Gospodarka roślinnością wodną i przybrzeżną na potrzeby odwodnienia (wycinanie zakrzewień nadrzecznych) J02.05 Modyfikowanie funkcjonowania wód – ogólnie	A07 Stosowanie biocydów, hormonów i substancji chemicznych A08 Nawożenie/nawozy sztuczne H01 Zanieczyszczenie wód powierzchniowych (limnicznych, lądowych, morskich i słonawych) J02.01 Zasypywanie terenu, melioracje i osuszanie – ogólnie J02.03.02 Regulowanie (prostowanie) koryt rzecznych K02.03 Eutrofizacja (naturalna)	Zagrożeniami dla siedliska gatunku jest postępująca zabudowa, dopływ zanieczyszczeń, w tym nawozów z terenów rolniczych, osuszanie terenów podmokłych i przekształcanie strefy przybrzeżnej zbiorników. Potencjalne zagrożenia to nasilenie zjawisk istniejących takich jak spływ nawozów powodujący zanieczyszczenie wód a w konsekwencji eutrofizację siedliska. Zagrożeniem może być zasypywanie zbiorników stanowiących obecnie siedliska gatunku oraz prace melioracyjne.
41.	<b>4038</b> <i>Lycaena belle</i> Czerwończyk fioletek	A04.03 Zarzucenie pasterstwa, brak wypasu A08 Nawożenie/nawozy sztuczne K02.01 Zmiana składu gatunkowego (sukcesja) K02.02 Nagromadzenie materii organicznej K02.03 Eutrofizacja (naturalna) J02.01 Zasypywanie terenu, melioracje i osuszanie – ogólnie	A02 Zmiana sposobu uprawy (podsiewanie obcych gatunków; zamiana łąk na pola uprawne) A03.03 Zaniechanie/brak koszenia B01 Zalesianie terenów otwartych E01.03 Zabudowa rozproszona J01.01 Wypalanie K01.03 Wyschnięcie K01.04 Zatopienie	W obszarze zauważalne są niekorzystne tendencje w stanie zachowania siedlisk gatunku – zaprzestanie, a w niektórych miejscach intensyfikacja użytkowania, zarastanie.
42.	<b>1060</b> <i>Lycaena dispar</i> Czerwończyk nieparek	A04.03 Zarzucenie pasterstwa, brak wypasu A08 Nawożenie/nawozy sztuczne	A02 Zmiana sposobu uprawy (podsiewanie obcych gatunków; zamiana łąk na pola uprawne)	W obszarze zauważalne są niekorzystne tendencje dla zachowania siedlisk gatunku tj. brak użytkowania rolniczego łąk, a w

		<p>K02.01 Zmiana składu gatunkowego (sukcesja) K02.02 Nagromadzenie materii organicznej K02.03 Eutrofizacja (naturalna) J02.01 Zasypywanie terenu, melioracje i osuszanie – ogólnie</p>	<p>A03.03 Zaniechanie/brak koszenia B01 Zalesianie terenów otwartych E01.03 Zabudowa rozproszona J01.01 Wypalanie K01.03 Wyschnięcie K01.04 Zatopienie</p>	<p>niektórych miejscach intensyfikacja użytkowania, zarastanie siedliska gatunku. Zagrożenia potencjalne to zmiana sposobu uprawy m.in. podsiewanie obcych gatunków; zamiana łąk na pola uprawne, zaniechanie koszenia tam gdzie jeszcze jest realizowane, zalesianie terenów otwartych, postępująca zabudowa. Zagrożeniem jest też wypalanie łąk oraz wyschnięcie bądź zatopienie siedliska gatunku, zarastanie wilgotniejszych fragmentów łąk trzciną oraz ingerencje w zasiedlane przez gatunek obrzeża rowów i cieków wodnych związane z odwodnieniem.</p>
43.	<p><b>6177</b> <i>Maculinea (Phengaris) teleius</i> Modraszek telejus</p>	<p>A04.03 Zarzucenie pasterstwa, brak wypasu A08 Nawożenie/nawozy sztuczne K02.01 Zmiana składu gatunkowego (sukcesja) K02.02 Nagromadzenie materii organicznej K02.03 Eutrofizacja (naturalna) J02.01 Zasypywanie terenu, melioracje i osuszanie – ogólnie</p>	<p>A02 Zmiana sposobu uprawy (podsiewanie obcych gatunków; zamiana łąk na pola uprawne) A03.03 Zaniechanie/brak koszenia B01 Zalesianie terenów otwartych E01.03 Zabudowa rozproszona J01.01 Wypalanie K01.03 Wyschnięcie K01.04 Zatopienie</p>	<p>W obszarze zauważalne są niekorzystne tendencje w stanie zachowania siedlisk gatunku – zaprzestanie, a w niektórych miejscach intensyfikacja użytkowania, zarastanie.</p>
44.	<p><b>6179</b> <i>Phengaris nausitibus</i> Modraszek nausitous</p>	<p>A04.03 Zarzucenie pasterstwa, brak wypasu A08 Nawożenie/nawozy sztuczne K02.01 Zmiana składu gatunkowego (sukcesja) K02.02 Nagromadzenie materii organicznej K02.03 Eutrofizacja (naturalna) J02.01 Zasypywanie terenu, melioracje i osuszanie – ogólnie</p>	<p>A02 Zmiana sposobu uprawy (podsiewanie obcych gatunków; zamiana łąk na pola uprawne) A03.03 Zaniechanie/brak koszenia B01 Zalesianie terenów otwartych E01.03 Zabudowa rozproszona J01.01 Wypalanie K01.03 Wyschnięcie K01.04 Zatopienie</p>	<p>W obszarze zauważalne są niekorzystne tendencje dla zachowania siedlisk gatunku tj. brak użytkowania rolniczego łąk, a w niektórych miejscach intensyfikacja użytkowania, zarastanie siedliska gatunku. Zagrożenia potencjalne to zmiana sposobu uprawy m.in. podsiewanie obcych gatunków; zamiana łąk na pola uprawne, zaniechanie koszenia tam gdzie jeszcze jest realizowane, zalesianie terenów otwartych, postępująca zabudowa. Zagrożeniem jest też wypalanie łąk, oraz wyschnięcie bądź zatopienie siedliska gatunku.</p>

45.	<b>1084</b> <i>Osmoderma eremita (Osmoderma barnabita)</i> Pachnica dębowa	B02.04 Usuwanie martwych i umierających drzew J01.01 Wypalanie	F05.06 Zbieranie w celach kolekcjonerskich G05.06 Chirurgia drzewna, ścinanie na potrzeby bezpieczeństwa, usuwanie drzew przydrożnych J03.02 Antropogeniczne zmniejszenie spójności siedlisk	Zagrożeniem jest usuwanie zamierających drzew oraz wypalanie próchnowisk. Potencjalnym zagrożeniem może być usuwanie starych, spróchniałych drzew, prace pielęgnacyjne, brak ciągłości szpalerów drzew.
-----	---	---	--	---

Załącznik nr 2 do Zarządzenia Regionalnego Dyrektora Ochrony Środowiska w Kielcach z dnia .....2023 r. zmieniającego zarządzenie w sprawie ustanowienia planu zadań ochronnych dla obszaru Natura 2000 Ostoja Nidziańska PLH260003

### CELE DZIAŁAŃ OCHRONNYCH

Lp.	Przedmiot ochrony	Parametr/wskaźnik stanu ochrony <sup>1)</sup>	Cele działań ochronnych <sup>2)</sup>
1.	*1340 Śródłądowe słone łąki, pastwiska i szuwary ( <i>Glauco-Puccinietalia</i> , część - <i>zbiorowiska śródłądowe</i> )	Powierzchnia siedliska w obszarze	Utrzymanie siedliska w obszarze na powierzchni 0,05 ha (dane pozyskane z monitoringu GIOŚ)
		Udział procentowy siedliska na transekcje	Utrzymanie oceny wskaźnika FV na 2 stanowiskach tj. powyżej 75% powierzchni danego platu zajmuje siedlisko 1340.
		Gatunki charakterystyczne	Utrzymanie oceny wskaźnika FV na 1 stanowisku tj. udział halofitów powyżej 9 gatunków, pokrywanie poszczególnych gatunków halofitów obligatoryjnych powyżej 25% (1-2 gatunki) oraz utrzymanie oceny wskaźnika U1 na 1 stanowisku tj. sytuacja pośrednia pomiędzy oceną wskaźnika FV a U2 (udział halofitów poniżej 7 gatunków, niektóre gatunki występują sporadycznie).
		Gatunki dominujące	Utrzymanie oceny wskaźnika U1 na 2 stanowiskach tj. sytuacje pośrednie pomiędzy FV (halofity dominują lub współdominują z gatunkami towarzyszącymi, glikofity o udziale typowym dla halofilnych zespołów roślinnych) a U2 (dominują glikofity żaden z halofitów nie osiąga pokrycia 10%, glikofity o udziale wyższym niż typowych zespołach halofilnych).
		Obce gatunki inwazyjne	Utrzymanie oceny wskaźnika FV na 1 stanowisku oraz poprawa oceny z U1 do FV na 1 stanowisku tj. brak obcych gatunków inwazyjnych lub mniej niż 25% badanego platu pokryta jest przez obce gatunki inwazyjne.
		Rodzime gatunki ekspansywne roślin zielnych	Utrzymanie oceny wskaźnika FV na 1 stanowisku oraz poprawa oceny z U1 do FV na 1 stanowisku tj. udział trzciny pospolitej <i>Phragmites australis</i> , ewentualnie innych gatunków ekspansywnych poniżej 25% pokrycia.
		Ekspansja krzewów i podrostu drzew	Utrzymanie oceny wskaźnika FV na 2 stanowiskach tj. brak lub pojedyncze okazy
		Struktura przestrzenna	Utrzymanie oceny wskaźnika FV na 2 stanowiskach tj. mozaikowy lub

		płatów siedliska	pasowy układ roślinności – łagodne przejścia pomiędzy płatami w gradiencie zasolenia wilgotności czy wydeptywania
		Zasilanie wodami słonymi	Utrzymanie oceny wskaźnika FV tj. Brak oznak sygnalizujących spadek zasolenia na stanowisku, swobodny dopływ i podsiąkanie słonych wód, ECe >4 dS/m
2.	<b>2330</b> Wydmy śródlądowe z murawami napiaskowymi ( <i>Corynephorus, Agrostis</i> )	Powierzchnia siedliska w obszarze	Utrzymanie siedliska w obszarze na powierzchni 4,90 ha.
		Struktura i funkcja	Utrzymanie oceny parametru U1. Na etapie tworzenia projektu pzo nie brano pod uwagę poszczególnych wskaźników ponieważ nie było wówczas zatwierdzonej metodyki. Ocena stanu siedliska w obszarze U1 jest oceną ekspercką.
3.	<b>3150</b> Starorzecza i naturalne eutroficzne zbiorniki wodne ze zbiorowiskami z <i>Nymphaeion, Potamion</i>	Powierzchnia siedliska w obszarze	Utrzymanie siedliska w obszarze na powierzchni 30,30 ha. Różnica w stosunku do danych w SDF wynika z nowych informacji o siedlisku
		Charakterystyczna kombinacja zbiorowisk w obrębie transektu	Utrzymanie oceny wskaźnika FV na 24 stanowiskach tj. duża różnorodność fitocenotyczna zbiorowisk, obecne nymfeidy i elodeidy. pleustofity drobne obecne lub nie (jeśli obecne to w jeziorach do 25%, a w starorzeczach do 50% pokrycia powierzchni), utrzymanie oceny wskaźnika U1 na 36 stanowiskach tj. brak nymfeidów lub elodeidów lub obecne obie grupy, ale wówczas w zbiorowiskach elodeidów obecność rogatka ztywnego <i>Ceratophyllum demersum</i> więcej niż 25%. Pleustofity obecne lub nie (jeśli obecne to: w jeziorach powyżej 25%, a w starorzeczach: powyżej 50% pokrycia powierzchni) oraz utrzymanie oceny wskaźnika U2 na 7 stanowiskach tj. jedno zbiorowisko nymfeidów lub elodeidów składające się tylko z jednego gatunku (kadłubowe). Zbiorowisko wykształcone fragmentarycznie. (zmniejszenie udziału trzciny do min. 50% na poszczególnych stanowiskach). W przypadku 7 płatów w świetle obecnej wiedzy niezwykle trudne i niepewne jest osiągnięcie stanu ochrony nawet na poziomie U1.
		Gatunki wskazujące na degenerację siedliska	Utrzymanie oceny wskaźnika FV na 67 stanowiskach tj. brak gatunków obcych i inwazyjnych (dopuszcza się obecność moczarki kanadyjskiej <i>Elodea canadensis</i> ).
		Barwa wody	Utrzymanie oceny wskaźnika FV na 57 stanowiskach tj. słabo zielona, słabo przezroczysta, brązowawo-przezroczysta, utrzymanie oceny U1

			na 7 stanowiskach tj. wyraźnie zielone zabarwienie oraz utrzymanie oceny U2 na 3 stanowiskach tj. widoczne sinozielone zabarwienie jak rozlana farba oleju na powierzchni wody.
		Konduktywność (przewodnictwo elektrolityczne)	Utrzymanie oceny wskaźnika FV na 55 stanowiskach tj. wartość niższa lub równa 600 $\mu\text{S cm}^{-1}$ , tj. 600-899 $\mu\text{S cm}^{-1}$ oraz utrzymanie oceny U1 na 7 stanowiskach tj. >900 $\mu\text{S cm}^{-1}$ .
		Przezroczystość wody	Utrzymanie oceny wskaźnika FV na 27 stanowiskach tj. widzialność krążka Secchiego do dna lub powyżej 2,5 m, utrzymanie oceny wskaźnika U1 na 38 stanowiskach tj. widzialność krążka Secchiego nie sięgająca dna oraz utrzymanie oceny U2 na 2 stanowiskach tj. widzialność krążka Secchiego <1,0 m. Brak realnej możliwości wpływu na poprawę wskaźnika.
4.	<b>3260</b> Nizinne i podgórskie rzeki ze zbiorowiskami włosieniczników <i>Ranunculion fluitantis</i>	Nie określa się ze względu na planowane wnioskowanie o zmianę statusu ochronnego siedliska, po wykonanym w 2020 r. uzupełnieniu stanu wiedzy.	
5.	<b>3270</b> Zalewane muliste brzegi rzek z roślinnością <i>Chenopodion rubri</i> p.p. i <i>Bidention</i> p.p.	Powierzchnia siedliska w obszarze	Utrzymanie siedliska w obszarze na powierzchni 0,6 ha. Różnica w stosunku do danych w SDF wynika z nowych informacji o siedlisku.
		Struktura przestrzenna płatów siedliska	Utrzymanie oceny wskaźnika FV na 10 stanowiskach tj. brak fragmentacji siedliska na stanowisku (roślinność typowa dla stanowisk stanowi ciągły pas lub mała fragmentacja siedliska wynikająca głównie z działania czynników naturalnych, utrzymanie oceny wskaźnika U1 na 2 stanowiskach oraz poprawa oceny z U2 do U1 na 1 stanowisku tj. częściowa fragmentacja siedliska.
		Gatunki charakterystyczne	Utrzymanie oceny wskaźnika FV na 12 stanowiskach tj. na stanowisku występuje więcej niż 4 gatunki charakterystyczne dla siedliska oraz utrzymanie oceny wskaźnika U1 na 1 stanowisku tj. występują 3–4 gatunki charakterystyczne dla siedliska.
		Gatunki dominujące	Utrzymanie oceny wskaźnika FV na 10 stanowiskach tj. gatunki charakterystyczne dla siedliska wśród dominantów, oraz utrzymanie oceny wskaźnika U1 na 3 stanowiskach tj. obecne zarówno gatunki typowe dla siedliska jak i ekspansywne lub ekologicznie obce dla siedliska.
		Obce gatunki inwazyjne	Utrzymanie oceny wskaźnika FV na 13 stanowiskach tj. brak gatunków inwazyjnych lub gatunki inwazyjne obecne, ale zajmują one nie więcej niż 25% powierzchni siedliska.
		Gatunki ekspansywne	Utrzymanie oceny wskaźnika FV na 8 stanowiskach oraz poprawa

		roślin zielnych	oceny z U1 do FV na 3 stanowiskach tj. brak gatunków ekspansywnych lub gatunki ekspansywne obecne, ale zajmują one nie więcej niż 10% powierzchni siedliska, poprawa oceny z U2 do U1 na 1 stanowisku tj. obecne na stanowisku gatunki ekspansywne zajmują od 10 do 25% powierzchni siedliska.
6.	<b>*6120</b> Ciepłolubne, śródłądowe murawy napiaskowe ( <i>Koelerion glaucae</i> )	Powierzchnia siedliska w obszarze	Utrzymanie siedliska w obszarze na powierzchni 2,2 ha.
		Gatunki charakterystyczne	Utrzymanie oceny wskaźnika FV na 4 stanowiskach tj. występuje co najmniej 5 gatunków roślin naczyniowych spośród gatunków charakterystycznych
		Obce gatunki inwazyjne	Poprawa oceny wskaźnika z U1 do FV na 4 stanowiskach tj. brak obcych gatunków inwazyjnych
		Rodzime gatunki ekspansywne roślin zielnych	Poprawa oceny wskaźnika z U1 do FV na 4 stanowiskach brak, ewentualnie jeden gatunek występujący pojedynczo.
		Ekspansja krzewów i podrostu drzew	Poprawa oceny z U2 do FV na 4 stanowiskach tj. brak lub niewielkie pokrycie drzew i krzewów poniżej 10% powierzchni, występujących sporadycznie i w znacznym rozproszeniu.
		Struktura przestrzenna płatów muraw	Poprawa oceny wskaźnika z U2 do U1 na 4 stanowiskach tj. płyty muraw ze związku <i>Koelerion glaucae</i> tworzą większościową mozaikę ze zbiorowiskami łąkowymi ze związku <i>Arrhenatherion</i> .
		Zachowanie strefy ekotonowej	Poprawa oceny wskaźnika z U2 do U1 na 4 stanowiskach tj. najczęściej jest to ostra granica murawa - las, nie sąsiadująca z płatami zbiorowisk okrajkowych.
7.	<b>6210</b> Murawy kserotermiczne ( <i>Festuco-Brometea</i> i ciepłolubne murawy z <i>Asplenion septentrionalis Festucion pallentis</i> )	Powierzchnia siedliska w obszarze	Utrzymanie siedliska w obszarze na powierzchni 159 ha.
		Gatunki charakterystyczne	Utrzymanie oceny wskaźnika FV na 39 stanowiskach tj. występuje co najmniej 6 gatunków roślin naczyniowych spośród wymienionych gatunków charakterystycznych
		Obce gatunki inwazyjne	Utrzymanie oceny wskaźnika FV na 39 stanowiskach tj. brak obcych gatunków inwazyjnych
		Rodzime gatunki ekspansywne roślin zielnych	Poprawa oceny z U1 do FV na 39 stanowiskach tj. brak, ewentualnie jeden gatunek występujący pojedynczo.
		Ekspansja krzewów i	Poprawa oceny z U1 do FV na 39 stanowiskach tj. brak lub niewielkie

		podrostu drzew	pokrycie drzew i krzewów poniżej 10% powierzchni, występujących sporadycznie.
		Zachowanie strefy ekotonowej	Utrzymanie oceny wskaźnika FV na 39 stanowiskach tj. murawy przechodzą stopniowo w inne naturalne i półnaturalne zbiorowiska roślinne.
		Liczba gatunków storczykowatych	Utrzymanie oceny wskaźnika U1 na 39 stanowiskach tj. występują 1-2 gatunki
8.	<b>*6230</b> Górskie i niżowe murawy bliźniczkowe ( <i>Nardion</i> - płaty bogate florystycznie)	Powierzchnia siedliska w obszarze	Utrzymanie siedliska w obszarze na powierzchni 4 ha.
		Gatunki charakterystyczne	Utrzymanie oceny wskaźnika U1 na 4 stanowiskach tj. od 4 do 6 gatunków charakterystycznych i wyróżniających.
		Bogactwo gatunkowe	Poprawa oceny wskaźnika z U2 do U1 na 4 stanowiskach tj. stan pośredni (między 10 a 25 gatunków/ 25m <sup>2</sup> )
		Obce gatunki inwazyjne	Utrzymanie oceny wskaźnika FV na 4 stanowiskach tj. brak obcych gatunków inwazyjnych.
		Rodzime gatunki ekspansywne roślin zielnych	Utrzymanie oceny wskaźnika FV na 4 stanowiskach tj. łączne pokrycie gat. ekspansywnych <20%
		Ekspansja krzewów i podrostu drzew	Poprawa oceny wskaźnika z U1 do FV na 4 stanowiskach tj. pokrycie warstwy B w transekcie <10-25% (w zależności od tego jakie gatunki).
		Eutrofizacja	Utrzymanie oceny wskaźnika U1 na 4 stanowiskach tj. obecne gatunki nitrofilne, lecz ich pokrycie poniżej 10%; brak możliwości poprawy wskaźnika.
		Struktura przestrzenna płatów siedliska	Utrzymanie oceny wskaźnika U2 na 4 stanowiskach tj. skrajnie małe (poniżej 1 a) i izolowane płaty; brak możliwości poprawy wskaźnika
9.	<b>6410</b> Zmiennowilgotne łąki trzęślicowe ( <i>Molinion</i> )	Powierzchnia siedliska w obszarze	Utrzymanie siedliska w obszarze na powierzchni 152 ha.
		Procent powierzchni zajęty przez siedlisko w transekcie	Utrzymanie oceny wskaźnika U2 na 12 stanowiskach tj. do 50% włącznie; brak możliwości poprawy wskaźnika
		Struktura przestrzenna płatów siedliska	Utrzymanie oceny wskaźnika U1 na 12 stanowiskach tj. średni stopień fragmentacji
		Gatunki typowe	Utrzymanie oceny wskaźnika FV na 12 stanowiskach tj. liczne gatunki charakterystyczne (równe lub powyżej 5) i wyróżniające (równe lub powyżej 3) dla związku <i>Molinion</i> .



		Gatunki dominujące	Utrzymanie oceny wskaźnika FV na 12 stanowiskach tj. brak gatunków o pokryciu powyżej 50%; współpanujące gatunki łąkowe, charakterystyczne dla klasy <i>Molinio-Arrhenatheretea</i> , w tym przede wszystkim gatunki typowe dla siedliska
		Obce gatunki inwazyjne	Utrzymanie oceny wskaźnika FV na 12 stanowiskach tj. brak obcych gatunków
		Ekspansja krzewów i podrostu drzew	Poprawa oceny wskaźnika z U1 do FV na 12 stanowiskach tj. łączne pokrycie w transekcji <5%.
10.	<b>6430</b> Ziolorośla górskie ( <i>Adenostylin alliariae</i> ) i ziolorośla nadrzeczne ( <i>Convolvuletalia sepium</i> )	Powierzchnia siedliska w obszarze	Utrzymanie siedliska w obszarze na powierzchni 0,4 ha
		Struktura i funkcja	Utrzymanie oceny parametru U1. Na etapie tworzenia projektu pzo nie brano pod uwagę poszczególnych wskaźników ponieważ nie było wówczas zatwierdzonej metodyki. Ocena stanu siedliska w obszarze U1 jest oceną ekspercką.
11.	<b>6440</b> Łąki selernicowe ( <i>Cnidion dubii</i> )	Powierzchnia siedliska w obszarze	Utrzymanie siedliska w obszarze na powierzchni 266 ha.
		Procent powierzchni zajęty przez siedlisko na transekcji	Utrzymanie oceny wskaźnika U1 na 5 stanowiskach tj. od 20 do 40%.
		Gatunki charakterystyczne	Utrzymanie oceny wskaźnika FV na 5 stanowiskach tj. dwa lub więcej gatunków charakterystycznych, zwykle jeden z nich rośnie licznie (powyżej 25%).
		Gatunki dominujące	Utrzymanie oceny wskaźnika FV na 5 stanowiskach tj. wśród dominantów zwykle jeden z gatunków charakterystycznych lub wyróżniających, współdominują różne gatunki łąkowe.
		Cenne składniki flory	Utrzymanie oceny wskaźnika FV na 5 stanowiskach tj. kilka gatunków, albo jeden lub dwa gatunki rosnące licznie (łącznie powyżej 25%).
		Obce gatunki inwazyjne	Utrzymanie oceny wskaźnika FV na 5 stanowiskach tj. brak gatunków obcych.
		Gatunki ekspansywne roślin zielnych	Poprawa oceny wskaźnika z U1 do FV na 5 stanowiskach tj. brak lub pojedyncze gatunki ekspansywne, ich łączny udział <10%; wśród nich głównie gatunki łąkowe.
		Ekspansja krzewów i podrostu drzew	Utrzymanie oceny wskaźnika FV na 5 stanowiskach tj. brak albo pojedyncze wystąpienia w runi
		Zachowanie płatów	Utrzymanie oceny wskaźnika FV na 5 stanowiskach tj. duży udział

		lokalnych płatów	płatów lokalnie typowych i lokalnie zachowanych (powyżej 40%)
		Wojłok (martwa materia organiczna)	Poprawa oceny wskaźnika z U1 do FV ma 5 stanowiskach tj. brak lub warstwa znikoma (średnio <0,5 cm).
12.	<b>6510</b> Nizowe i górskie świeże łąki użytkowane ekstensywnie ( <i>Arrhenatherion elatioris</i> )	Powierzchnia siedliska w obszarze	Utrzymanie siedliska w obszarze na powierzchni 2 696 ha.
		Struktura przestrzenna płatów siedliska	Utrzymanie oceny wskaźnika FV na 54 stanowiskach tj. brak fragmentacji lub fragmentacja nieznaczna
		Gatunki charakterystyczne	Utrzymanie oceny wskaźnika FV na 54 stanowiskach tj. w przypadku <i>Arrhenatheretum elatioris</i> więcej niż 4 gatunki charakterystyczne dla siedliska; dla zb. <i>Poa pratensis</i> - <i>Festuca rubra</i> 3-4 gatunki.
		Gatunki dominujące	Utrzymanie oceny wskaźnika FV na 54 stanowiskach tj. brak gatunków panujących lub status dominanta osiągają gatunki charakterystyczne dla siedliska.
		Obce gatunki inwazyjne	Utrzymanie oceny wskaźnika FV na 54 stanowiskach tj. brak lub pojedyncze osobniki gatunków o niskim stopniu inwazyjności (nie zagrażające różnorodności biologicznej).
		Gatunki ekspansywne roślin zielnych	Utrzymanie oceny wskaźnika FV na 54 stanowiskach tj. brak gatunków silnie ekspansywnych i łączne pokrycie gatunków ekspansywnych <20%.
		Ekspansja krzewów i podrostu drzew	Poprawa oceny wskaźnika z U1 do FV na 54 stanowiskach, tj. łączne pokrycie na transekcie <1%.
		Udział dobrze zachowanych płatów siedliska	Utrzymanie oceny wskaźnika FV na 54 stanowiskach tj. płaty dobrze zachowane stanowią nie mniej niż 80% powierzchni transektu.
		Wojłok martwa materia organiczna	Poprawa oceny wskaźnika z U1 do FV na 54 stanowiskach, tj. <2 cm.
13.	<b>7230</b> Górskie i nizinne torfowiska zasadowe o charakterze młak, turzycowisk i mechowisk	Powierzchnia siedliska w obszarze	Utrzymanie siedliska w obszarze na powierzchni 192 ha.
		Gatunki charakterystyczne	Utrzymanie oceny wskaźnika FV na 2 stanowiskach tj. powyżej ośmiu gatunków charakterystycznych lub pokrycie gatunków charakterystycznych na transekcie 50%.
		Gatunki dominujące	Utrzymanie oceny wskaźnika U1 na 2 stanowiskach tj. brak wyraźnych dominatów, udział gatunków charakterystycznych dla siedliska 7230 i innych mniej więcej równy.
		Pokrycie i struktura	Utrzymanie oceny wskaźnika FV na 2 stanowiskach tj. całkowite

		gatunkowa mchów	pokrycie mchów ponad 50%, mchy brunatne zajmują łącznie ponad 70% całkowitej powierzchni zajmowanej przez wszystkie gatunki mchów.
		Obce gatunki inwazyjne	Utrzymanie oceny wskaźnika FV na 2 stanowiskach tj. brak obcych gatunków inwazyjnych
		Gatunki ekspansywne roślin zielnych	Poprawa oceny wskaźnika z U1 do FV na 2 stanowiskach tj. brak lub pojedyncze.
		Ekspansja krzewów i podrostu drzew	Poprawa oceny wskaźnika z U1 do FV na 2 stanowiskach tj. brak lub pojedyncze-
		Stopień uwodnienia	Utrzymanie oceny wskaźnika U1 na 2 stanowiskach tj. poziom wody mierzony w piezometrze 2-10 cm powyżej lub 10-20 cm poniżej powierzchni torfowiska
		Pozyskanie torfu	Utrzymanie oceny wskaźnika FV na 2 stanowiskach tj. brak pozyskanego torfu, jeżeli był pozyskiwany w przeszłości (powyżej 30 lat) to na niewielką skalę (do 5% torfowiska), słabo zauważalne w terenie ślady eksploatacji w przeszłości.
		Melioracje odwadniające	Utrzymanie oceny wskaźnika FV na 2 stanowiskach tj. brak sieci rowów i kanałów odwadniających oraz innych elementów infrastruktury melioracyjnej odwadniających torfowisko bądź infrastruktura melioracyjna w wystarczającym stopniu zneutralizowana na skutek podjętych działań ochronnych (zasypywanie rowów, budowa zastawek itp.)
14.	<b>8310</b> Jaskinie niedostępne do zwiedzania	Powierzchnia siedliska w obszarze	Utrzymanie 34 obiektów w obszarze
		Struktura i funkcja	Utrzymanie oceny parametru U1. Na etapie tworzenia projektu pzo nie brano pod uwagę poszczególnych wskaźników ponieważ nie było wówczas zatwierdzonej metodyki. Ocena stanu siedliska w obszarze U1 jest oceną ekspercką.
15.	<b>9170</b> Grąd środkowoeuropejski i subkontynentalny ( <i>Galio-Carpinetum</i> , <i>Tilio-Carpinetum</i> )	Powierzchnia siedliska w obszarze	Utrzymanie siedliska w obszarze na powierzchni 152 ha.
		Charakterystyczna kombinacja florystyczna runa	Utrzymanie oceny wskaźnika FV na 14 stanowiskach tj. typowa, właściwa dla siedliska przyrodniczego z uwzględnieniem specyfiki regionalnej i zróżnicowania fitosocjologicznego oraz utrzymanie oceny wskaźnika U1 na 6 stanowiskach tj. zniekształcona w stosunku do typowej dla siedliska w danym regionie.

		Ekspansywne gatunki rodzime w runie	Utrzymanie oceny wskaźnika FV na 14 stanowiskach tj. brak gatunków ekspansywnych lub pojedyncze okazy gatunków nitrofilnych w runie oraz poprawa oceny wskaźnika z U1 do FV na 6 stanowiskach tj. brak gatunków ekspansywnych lub pojedyncze okazy gatunków nitrofilnych w runie.
		Struktura pionowa i przestrzenna roślinności	Utrzymanie oceny wskaźnika U1 na 20 stanowiskach tj. jednolity stary drzewostan lub struktura zróżnicowana ze zwartym starym drzewostanem zajmującym się 10-50% powierzchni.
		Wiek drzewostanu (udział starodrzewu)	Utrzymanie oceny wskaźnika FV na 10 stanowiskach tj. powyżej 10% udział drzew starszych niż 100 lat oraz poprawa oceny wskaźnika z U1 do FV na 10 stanowiskach tj. >10% udział drzew starszych niż 100 lat.
		Naturalne odnowienie drzewostanu	Utrzymanie oceny wskaźnika FV na 20 stanowiskach tj. obfite, w lukach i prześwietleniach, brak pod okapem drzewostanu, ślady zgryzania nieliczne.
		Gatunki obce geograficznie w drzewostanie	Utrzymanie oceny wskaźnika FV na 14 stanowiskach tj. poniżej 1% i nie odnawiające się oraz poprawa oceny wskaźnika z U1 do FV na 6 stanowiskach tj. <1% i nie odnawiające się.
		Martwe drewno leżące lub stojące >3 m długości i >50 cm grubości	Poprawa oceny wskaźnika z U1 do FV na 6 stanowiskach tj. >5 szt./ha.
		Martwe drewno (łącznie zasoby)	Utrzymanie oceny wskaźnika FV na 14 stanowiskach tj. powyżej 20m <sup>3</sup> /ha oraz utrzymanie oceny wskaźnika U1 na 6 stanowiskach tj. od 10 do 20 m <sup>3</sup> /ha.
		Inne zniekształcenia w tym zniszczenia runa i gleby związane z pozyskaniem drewna	Utrzymanie oceny wskaźnika FV na 8 stanowiskach tj. brak oraz utrzymanie oceny wskaźnika U1 na 12 stanowiskach tj. zniszczenia notowane sporadycznie, ale istotnie oddziałujące na strukturę fitocenozy.
16.	*91E0 Łęgi wierzbowe, topolowe, olszowe i jesionowe ( <i>Salicetum albo-fragilis</i> , <i>Populetum albae</i> , <i>Alnenion glutinoso-incanae</i> ) i olsy źródłiskowe	Powierzchnia siedliska w obszarze	Utrzymanie siedliska w obszarze na powierzchni 112 ha.
		Gatunki charakterystyczne	Utrzymanie oceny wskaźnika U1 na 28 stanowiskach tj. kombinacja florystyczna typowa dla łągi
		Inwazyjne gatunki obce w podszycie i	Poprawa oceny wskaźnika z U1 do FV na stanowiskach tj. obecny najwyżej 1 gatunek nieliczny, sporadyczny.

		runie	
		Naturalność koryta rzeczno (stosować tylko, jeżeli występowanie łęgu związane jest z ciekim)	Utrzymanie oceny wskaźnika FV na 28 stanowiskach tj. brak regulacji lub ciek zupełnie zrenaturalizowany po dawniejszej regulacji.
		Reżim wodny (w tym rytm zalewów, jeśli występują) - występowanie i częstość zalewów	Utrzymanie oceny wskaźnika FV na 28 stanowiskach tj. tj. dynamika zalewów i przewodnienie podłoża normalne z punktu widzenia odpowiedniego ekosystemu / zbiorowiska roślinnego
		Wiek drzewostanu	Poprawa oceny wskaźnika z U2 do U1 na 9 stanowiskach tj. >20% udział objętościowy drzew starszych niż 100 lat oraz utrzymanie oceny wskaźnika U2 na 19 stanowiskach tj. poniżej 20% udział drzew starszych niż 100 lat ale powyżej 50% udział drzew starszych niż 50 lat. Z uwagi na położenie większości płatów siedliska na gruntach prywatnych nie przewiduje się możliwości poprawy wskaźnika.
		Naturalne odnowienie	Utrzymanie oceny wskaźnika FV na 28 stanowiskach tj. występuje obficie
17.	<b>*9110</b> Ciepłolubne dąbrowy ( <i>Quercetalia pubescentii-petraeae</i> )	Powierzchnia siedliska w obszarze	Utrzymanie siedliska w obszarze na powierzchni 16 ha.
		Udział procentowy siedliska w transekcie	Utrzymanie oceny wskaźnika U2 na stanowisku tj. poniżej 50% siedliska w transekcie; brak możliwości poprawy wskaźnika z uwagi na czas obowiązywania dokumentu; brak realnej możliwości poprawy wskaźnika.
		Gatunki charakterystyczne	Utrzymanie oceny wskaźnika FV na stanowisku tj. gatunki charakterystyczne dla rzędu <i>Quercetalia p.-p.</i> zajmują co najmniej 5% pow. transektu lub gatunki ciepłolubne pow. 10%.
		Gatunki dominujące	Utrzymanie oceny wskaźnika FV na stanowisku tj. dominują gatunki nie powodujące zakłóceń w strukturze siedliska.
		Obce gatunki inwazyjne w runie i podszybie	Utrzymanie oceny wskaźnika FV na stanowisku tj. brak gatunków inwazyjnych.
		Rodzime gatunki	Utrzymanie oceny wskaźnika FV na stanowisku tj. brak gatunków

		ekspansywne roślin zielnych	ekspansywnych.
		Gatunki ciepłolubne	Utrzymanie oceny wskaźnika FV na stanowisku tj. powyżej 20% stanowią gatunki ciepłolubne.
		Leżące martwe drewno (leżanina)	Poprawa oceny wskaźnika z U2 do U1 na stanowisku tj. 5 – 20% zasobności drzewostanu.
		Wiek drzewostanu	Poprawa oceny wskaźnika z U1 do FV na stanowisku tj. drzewostany powyżej 50 lat.
		Zwarcie podszytu	Poprawa oceny wskaźnika z U2 do FV na stanowisku tj. do 20%.
		Zwarcie koron drzew	Utrzymanie oceny wskaźnika FV na stanowisku tj. od 50 do 70%
		Gatunki obce geograficznie i ekologicznie w drzewostanie	Poprawa oceny wskaźnika z U1 do FV na stanowisku tj. brak.
		Naturalne odnowienie	Utrzymanie oceny wskaźnika U1 na stanowisku tj. brak odnowienia dębowego, umiarkowany udział gatunków grądowych.
		Obecność nasadzeń drzew	Poprawa oceny wskaźnika z U2 do U1 na stanowisku tj. nieliczne niezgodne z siedliskiem
		Zniszczenie runa i gleby związane z pozyskaniem drewna	Poprawa oceny wskaźnika z U1 do FV na stanowisku tj. brak.
		Zniszczenia drzewostanów	Poprawa oceny wskaźnika z U1 do FV na stanowisku tj. brak, pojedyncze.
18.	<b>91T0</b> Sosnowy bór chrobotkowy ( <i>Cladonio-Pinetum</i> i chrobotkowa postać <i>Peucedano-Pinetum</i> )	Powierzchnia siedliska w obszarze	Utrzymanie siedliska w obszarze na powierzchni 144 ha.
		Charakterystyczna kombinacja florystyczna	Utrzymanie oceny wskaźnika U1 na 18 stanowiskach tj. od 60 do 79%.
		Obce gatunki inwazyjne	Utrzymanie oceny wskaźnika FV na 18 stanowiskach tj. brak
		Rodzime gatunki ekspansywne roślin zielnych	Poprawa oceny wskaźnika z U2 do U1 na 12 stanowiskach tj. 11-20% Utrzymanie oceny wskaźnika U2 na 6 stanowiskach tj. powyżej 20%; brak możliwości poprawy wskaźnika z uwagi na położenie płatów siedliska na gruntach prywatnych.
		Występowanie i stan	Utrzymanie oceny wskaźnika U2 na 18 stanowiskach tj. kondycja

		populacji chrobotków	plech zła, runo silnie płatowate; brak możliwości wpływu na poprawę wskaźnika.
		Stosunek pokrycia chrobotków do mchów i roślin naczyniowych	Utrzymanie oceny wskaźnika U2 na 18 stanowiskach – poniżej 60% i powyżej 40%, w tym porosty mniej niż 40%; brak możliwości wpływu na poprawę wskaźnika.
		Wiek drzewostanu	Poprawa oceny wskaźnika z U1 do FV na 12 stanowiskach tj. drzewostan >90 lat. Utrzymanie oceny wskaźnika U1 na 6 stanowiskach tj. drzewostan między 50 a 90 lat; osiągnięcie oceny FV może być trudne z uwagi na położenie na gruntach prywatnych.
		Gatunki obce w drzewostanie	Utrzymanie oceny wskaźnika FV na 18 stanowiskach tj. brak gatunków obcych.
		Naturalne odnowienie drzewostanu	Utrzymanie oceny wskaźnika FV na 18 stanowiskach tj. występuje, ale w małych ilościach.
		Obecność nasadzeń drzew	Utrzymanie oceny wskaźnika FV na 18 stanowiskach tj. brak nasadzeń.
		Przekształcenia związane z użytkowaniem	Utrzymanie oceny wskaźnika U1 na 18 stanowiskach tj. średnie.
		Zniszczenia drzewostanów – wiatrolomy, gradacje owadów	Utrzymanie oceny wskaźnika FV na 18 stanowiskach tj. brak zniszczeń
19.	<b>1902</b> <i>Cypripedium calceolus</i> obuwik pospolity	Utrzymanie liczby stanowisk w obszarze	Utrzymanie siedliska gatunku w obszarze na min. 1 stanowisku
		Liczebność	Utrzymanie oceny wskaźnika U1 na stanowisku;
		Struktura	Utrzymanie oceny wskaźnika FV na stanowisku;
		Stan zdrowotny	Utrzymanie oceny wskaźnika FV na stanowisku tj. brak oznak złego stanu zdrowotnego
		Powierzchnia potencjalnego siedliska	Utrzymanie oceny wskaźnika FV na stanowisku tj. taka sam lub większa (pomijając powierzchnię zajęta przez gatunek)
		Powierzchnia zajętego siedliska	Utrzymanie oceny wskaźnika U1 na stanowisku tj. mniejsza, ale nie więcej niż o 10%
		Fragmentacja siedliska	Utrzymanie oceny wskaźnika FV na stanowisku tj. mała fragmentacja
		Ocienienie przez	Poprawa oceny wskaźnika z U1 do FV na stanowisku tj. 25-40%.

		drzewa i krzewy	
		Wysokie byliny/gatunki ekspansywne/konkurencyjne	Poprawa oceny wskaźnika z U2 do U1 na stanowisku tj. między 20 a 40%.
		Wysokość runi	Utrzymanie oceny wskaźnika U1 na stanowisku tj. od 50 do 70 cm.
		Wojłok (martwa materia organiczna)	Utrzymanie oceny wskaźnika FV na stanowisku tj. poniżej 3 cm
		Miejsca do kielkowania	Utrzymanie oceny wskaźnika FV na stanowisku tj. powyżej 5%.
20.	1903 <i>Liparis loeselii</i> lipiennik Loesela	Utrzymanie liczby stanowisk w obszarze	Utrzymanie siedliska gatunku w obszarze
		Liczebność	Utrzymanie oceny wskaźnika U2 na stanowisku tj. mniej niż 30%. Brak wpływu na realną poprawę wskaźnika
		Struktura	Utrzymanie oceny wskaźnika U2 na stanowisku tj. brak os. juwenilnych. Brak wpływu na realną poprawę wskaźnika
		Stan zdrowotny	Utrzymanie oceny wskaźnika FV na stanowisku tj. brak uszkodzeń
		Powierzchnia potencjalnego siedliska	Utrzymanie oceny wskaźnika U1 na stanowisku tj. mniejsze w porównaniu do poprzedniego okresu.
		Powierzchnia zajętego siedliska	Utrzymanie oceny wskaźnika U2 na stanowisku tj. mniejsza o ponad 20%. Brak możliwości poprawy wskaźnika z uwagi na położenie na gruntach prywatnych.
		Fragmentacja siedliska	Utrzymanie oceny wskaźnika U1 na stanowisku tj. średnia.
		Stopień zarośnięcia siedliska przez roślinność drzewiastą i krzewiastą	Poprawa oceny wskaźnika z U1 do FV na stanowisku tj. <25%.
		Wysokie byliny/gatunki ekspansywne – konkurencyjne	Poprawa oceny wskaźnika z U2 do U1 na stanowisku tj. zajmuje łącznie ponad 50% arealu.
		Wysokość runi	Poprawa oceny wskaźnika z U2 do U1 na stanowisku tj. wysokość runi między 25 a 45 cm.
		Grubość wojłoku	Poprawa oceny wskaźnika z U2 do U1 na stanowisku tj. pomiędzy 5 a 10 cm.



		Miejsca do kielkowania	Poprawa oceny wskaźnika z U2 do U1 na stanowisku tj. pomiędzy 5 a 10%.
		Stopień uwodnienia podłoża	Utrzymanie oceny wskaźnika FV na stanowisku tj. duże.
21.	<b>2249</b> <i>Carlina onopordifolia</i> dziewięcśl popłocholistny	Utrzymanie liczby stanowisk w obszarze	Utrzymanie siedliska gatunku w obszarze na min. 2 stanowiskach.
		Liczebność	Utrzymanie oceny wskaźnika FV na 2 stanowiskach;
		Struktura	Utrzymanie oceny wskaźnika FV na 2 stanowiskach;
		Stan zdrowotny	Utrzymanie oceny wskaźnika FV na 2 stanowiskach tj. brak.
		Powierzchnia potencjalnego siedliska	Utrzymanie oceny wskaźnika FV na 2 stanowiskach tj. w kolejnym okresie monitoringowym: taka sama lub większa.
		Powierzchnia zajętego siedliska	Utrzymanie oceny wskaźnika U1 na 2 stanowiskach tj. mniejsza, ale mniej niż o 10%.
		Fragmentacja siedliska	Utrzymanie oceny wskaźnika FV na 2 stanowiskach tj. mała fragmentacja.
		Stopień zarośnięcia siedliska przez roślinność krzewiastą i drzewiastą	Poprawa oceny wskaźnika z U1 do FV na 2 stanowiskach tj. poniżej 15%.
		Ocienienie	Utrzymanie oceny wskaźnika FV na 2 stanowiskach tj. małe.
		Wysokie byliny/gatunki ekspansywne – konkurencyjne	Poprawa oceny wskaźnika z U1 do FV na 2 stanowiskach tj. poniżej 5%.
		Wysokość runi	Utrzymanie oceny wskaźnika FV na 2 stanowiskach tj. poniżej 20 cm.
		Miejsca do kielkowania	Utrzymanie oceny wskaźnika FV na 2 stanowiskach tj. powyżej 10%.
22.	<b>*4087</b> <i>Serratula lycopifolia</i> sierpik różnolistny	Utrzymanie liczby stanowisk w obszarze	Utrzymanie siedliska gatunku w obszarze na 2 stanowiskach.
		Liczebność	Utrzymanie oceny wskaźnika FV na 1 stanowisku oraz poprawa z U2 do U1 na 1 stanowisku.
		Struktura	Utrzymanie oceny wskaźnika FV na 1 stanowisku oraz U1 na 1 stanowisku.
		Stan zdrowotny	Utrzymanie oceny siedliska FV na 1 stanowisku tj. brak oznak chorobowych, pasożytów oraz utrzymanie oceny wskaźnika U1 na 1

			stanowisku tj. obecne, ale bez widocznego wpływu na owocowanie.
		Powierzchnia potencjalnego siedliska	Utrzymanie oceny wskaźnika FV na 2 stanowiskach tj. w kolejnym okresie monitoringowym taka sama lub większa.
		Powierzchni zajętego siedliska	Poprawa oceny wskaźnika z U2 do U1 na 2 stanowiskach tj. mniejsza ale nie więcej niż o 10%.
		Fragmentacja siedliska	Utrzymanie oceny wskaźnika U1 na 2 stanowiskach tj. średnia.
		Stopień zarośnięcia siedliska przez roślinność drzewiastą i krzewiastą (także siewki i nalot	Utrzymanie oceny wskaźnika FV na 1 stanowisku tj. poniżej 15% oraz poprawa oceny wskaźnika z U2 do U1 na 1 stanowisku tj. 15-25%.
		Wysokie byliny/gatunki ekspansywne – konkurencyjne	Utrzymanie oceny wskaźnika U1 na 1 stanowisku tj. od 5 do 15% oraz poprawa oceny z U2 do U1 na 1 stanowisku tj. 5-15%.
		Wysokość runi	Utrzymanie oceny wskaźnika U1 na 2 stanowiskach tj. od 40 do 60 cm.
		Wojłok (martwa materia organiczna)	Poprawa oceny wskaźnika z U2 do U1 na 2 stanowiskach tj. <3 cm.
		Miejsca do kielkowania	Utrzymanie oceny wskaźnika U1 na 2 stanowiskach tj. od 3 do 5%.
		Negatywne wpływy z otoczenia	Utrzymanie oceny wskaźnika FV na 1 stanowisku tj. brak oraz poprawa oceny wskaźnika z U2 do U1 na 1 stanowisku tj. obecne o słabym natężeniu;
23.	1617 <i>Angelica palustris</i> (= <i>Ostericum palustre</i> ) starodub łąkowy	Utrzymanie liczby stanowisk w obszarze	Utrzymanie siedliska gatunku w obszarze na 17 stanowiskach.
		Liczebność	Utrzymanie oceny wskaźnika FV na 17 stanowiskach tj. przynajmniej taka sama jak w poprzednim okresie monitoringowym.
		Liczba osobników generatywnych	Utrzymanie oceny wskaźnika FV na 17 stanowiskach tj. >40% w populacji
		Powierzchnia potencjalnego siedliska	Utrzymanie oceny wskaźnika FV na 17 stanowiskach tj. wielokrotność powierzchni zajętej przez staroduba.
		Powierzchnia zajętego siedliska	Utrzymanie oceny wskaźnika FV na 17 stanowiskach tj. nie mniejsza niż w poprzednim okresie monitoringowym
		Fragmentacja siedliska	Utrzymanie oceny wskaźnika FV na 17 stanowiskach tj. mała

			fragmentacja.
		Zwarcie drzew i krzewów	Utrzymanie oceny wskaźnika U1 na 17 stanowiskach tj. od 30 do 60%.
		Gatunki ekspansywne	Utrzymanie oceny wskaźnika U1 na 17 stanowiskach.tj. od 30 do 60%.
		Gatunki obce inwazyjne	Utrzymanie oceny wskaźnika FV na 17 stanowiskach tj. brak gatunków inwazyjnych
		Wysokość runi	Utrzymanie oceny wskaźnika U1 na 17 stanowiskach tj. od 100 do 150 cm.
		Ocienienie przez drzewa, rośliny zielne	Utrzymanie oceny wskaźnika FV na 17 stanowiskach tj. małe.
		Wojłok (martwa materia organiczna)	Utrzymanie oceny wskaźnika U1 na 17 stanowiskach tj. od 3 do 4 cm
		Miejsce do kielkowania	Utrzymanie oceny wskaźnika FV na 17 stanowiskach tj. powyżej 5 %.
		Uwodnienie terenu/wilgotność podłoża	Utrzymanie oceny wskaźnika FV na 17 stanowiskach tj. duże uwodnienie/wilgotność podłoża.
24.	<b>1308</b> <i>Barbastella barbastellus</i> mopek	Nie określa się ze względu na planowane wnioskowanie o zmianę statusu ochronnego gatunku. Wykonana w 2015 r. ekspertyza wykazała, że w obszarze brak jest istotnych kolonii rozrodczych i zimowisk gatunku.	
25.	<b>1337</b> <i>Castor fiber</i> bóbr europejski	Populacja	Utrzymanie obecnej oceny parametru FV
		Siedlisko	Zachowanie obecnej właściwej, struktury i funkcji siedliska gatunku.
26.	<b>1355</b> <i>Lutra lutra</i> Wydra	Populacja	Utrzymanie obecnej oceny parametru U1
27.	<b>1166</b> <i>Triturus cristatus cristatus</i> traszka grzebieniasta	Powierzchnia	Utrzymanie powierzchni siedliska w obszarze tj. 34 stanowiska
		Region biogeograficzny	Utrzymanie oceny wskaźnika U1 na 34 stanowiskach tj. region geograficzny Góry Świętokrzyskie
		Powierzchnia zbiornika	Utrzymanie oceny wskaźnika U1 na 34 stanowiskach tj. powyżej 2000 m <sup>2</sup>
		Liczba lat, w których zbiornik wysycha w 10 latach	Utrzymanie oceny wskaźnika U1 na 34 stanowiskach tj. od 3 do 6 lat.
		Jakość wody	Utrzymanie oceny wskaźnika U1 na 34 stanowiskach tj. średnia jakość wody
		Zacienienie zbiornika	Utrzymanie oceny wskaźnika U1 na 34 stanowiskach tj. od 60 do 80%

			zacięzione
		Wpływ ptaków wodnych	Utrzymanie oceny wskaźnika U1 na 34 stanowiskach tj. od 3 do 6 gatunków ptaków na 1000 m <sup>2</sup>
		Wpływ ryb	Utrzymanie oceny wskaźnika U1 na 34 stanowiskach tj. wpływ możliwy
		Liczba zbiorników w odległości mniejszej lub równej 500 m	Utrzymanie oceny wskaźnika U1 na 34 stanowiskach tj. od 1 do 3
		Ocena jakości środowiska lądowego	Utrzymanie oceny wskaźnika U1 na 34 stanowiskach tj. średnia.
		Stopień zarośnięcia lustra wody przez roślinność	Utrzymanie oceny wskaźnika U1 na 34 stanowiskach tj. od 40 do 59% zarośnięte.
28.	<b>1188</b> <i>Bombina bombina</i> kumak nizinny	Populacja	Utrzymanie obecnej oceny wskaźnika FV na znanych stanowiskach
		Siedlisko	Zachowanie obecnej właściwej, struktury i funkcji siedliska gatunku - FV Dla gatunku nie było zatwierdzonej metodyki.
		Siedlisko	Zachowanie obecnej właściwej, struktury i funkcji siedliska gatunku.
29.	<b>1096</b> <i>Lampetra planeri</i> minóg strumieniowy	Nie określa się ze względu na planowane wnioskowanie o zmianę statusu ochronnego gatunku. Wykonana w 2019 r. ekspertyza nie potwierdziła gatunku w obszarze	
30.	<b>1130</b> <i>Aspius aspius</i> boleń	Utrzymanie gatunku w obszarze	Utrzymanie siedliska gatunku w obszarze na powierzchni 40 ha
		Względna liczebność	Utrzymanie oceny wskaźnika U1 na 5 stanowiskach tj. od 0,003 do 0,01 os/ m <sup>2</sup> oraz U1 na 3 stanowiskach tj. poniżej 0,003 os./ 1m <sup>2</sup> , liczba odłowionych osobników bolenia w przeliczeniu na 1 m <sup>2</sup> powierzchni połowu, określona w oparciu o wyniki elektropłowu przeprowadzanego w standardowy sposób.
		Struktura wiekowa	Utrzymanie oceny wskaźnika U1 na 1 stanowisku tj. obecne 2 kategorie wiekowe oraz utrzymanie oceny wskaźnika U2 na 7 stanowiskach tj. obecna tylko 1 kategoria wiekowa.
		Udział gatunku w zespole ryb i minogów	Utrzymanie oceny wskaźnika U1 na 1 stanowisku tj. od 1 do 3% oraz utrzymanie oceny wskaźnika U2 na 7 stanowiskach tj. poniżej 1%.
		Jakość hydromorfologiczna	Utrzymanie oceny wskaźnika FV na 7 stanowiskach tj. od 1 do 2,5 oraz utrzymanie oceny wskaźnika U2 na 1 stanowisku tj. od 3,5 do 5 na wskaźnik ten składa się średnia arytmetyczna z ocen 6 elementów

			hydromorfologicznych: geometria koryta, substrat denny, charakterystyka przepływu, charakter i modyfikacja brzegów, mobilność koryta oraz ciągłość cieku
31.	<b>1163</b> <i>Cottus gobio</i> głowacz białopletwy	Względna liczebność	Utrzymanie oceny wskaźnika U1 na 1 stanowisku tj. od 0,003 do 0,01
		Struktura wiekowa	Utrzymanie oceny wskaźnika U2 na 1 stanowisku tj. poniżej 10% niezależnie od obecności klas.
		Udział gatunku w zespole ryb i minogów	Utrzymanie oceny wskaźnika U2 na 1 stanowisku tj. poniżej 1%
		Jakość hydromorfologiczna	Utrzymanie oceny wskaźnika FV na 1 stanowiskutj. od 1,0 do 2,5
		Stan ekologiczny-klasa jakości wody	Utrzymanie oceny wskaźnika FV na 1 stanowisku tj. od I do III
		Mozaika mikrosiedlisk	Utrzymanie oceny wskaźnika FV na 1 stanowisku tj. liczne występowanie trzech elementów struktury dna.
32.	<b>1149</b> <i>Cobitis taenia</i> koza	Względna liczebność	Utrzymanie oceny wskaźnika FV na 8 stanowiskach tj. powyżej 0,01 os./m <sup>2</sup> , utrzymanie oceny wskaźnika U1 na 2 stanowiskach tj. od 0,005 do 0,01 os./m <sup>2</sup> , oraz utrzymanie oceny wskaźnika U2 na 1 stanowisku tj. poniżej 0,005 os./m <sup>2</sup> .
		Struktura wiekowa	Utrzymanie oceny wskaźnika FV na 4 stanowiskach tj. obecne wszystkie kategorie wiekowe lub powyżej 50%, utrzymanie oceny wskaźnika U1 na 5 stanowiskach tj. brak przynajmniej 1 kategorii od 10 do 50% oraz utrzymanie oceny wskaźnika U2 na 2 stanowiskach tj. poniżej 10% niezależnie od obecności kategorii.
		Udział gatunku w zespole ryb i minogów	Utrzymanie oceny wskaźnika FV na 5 stanowiskach tj. powyżej 5%, utrzymanie oceny wskaźnika U1 na 5 stanowiskach tj. od 1 do 5% oraz utrzymanie oceny wskaźnika U2 na 1 stanowisku tj. poniżej 1%
		Jakość hydromorfologiczna	Utrzymanie oceny wskaźnika FV na 10 stanowiskach tj. od 1,0 do 2,5 oraz utrzymanie oceny wskaźnika U2 na 1 stanowisku tj. od 3,5 do 5,0.
		Udział gatunku w zespole ryb i minogów	Utrzymanie oceny wskaźnika U1 na 1 stanowisku tj. od 1 do 5%, oraz utrzymanie oceny wskaźnika U2 na 1 stanowisku tj. poniżej 1%
		Jakość hydromorfologiczna	Utrzymanie oceny wskaźnika FV na 2 stanowiskach tj. od 1,0 do 2,5
33.	<b>5339</b> <i>Rhodeus sericeus amarus</i> różanka	Względna liczebność	Utrzymanie oceny wskaźnika FV na 14 stanowiskach tj. powyżej 0,01 os./m <sup>2</sup> .
		Struktura wiekowa	Utrzymanie oceny wskaźnika FV na 13 stanowiskach tj. powyżej 25%

			oraz utrzymanie oceny wskaźnika U2 na 1 stanowisku tj. poniżej 5%
		Udział gatunku w zespole ryb i minogów	Utrzymanie oceny wskaźnika FV na 12 stanowiskach tj. powyżej 20% oraz utrzymanie oceny wskaźnika U1 na 2 stanowiskach tj. od 0,5 do 20%.
		Jakość hydromorfologiczna	Utrzymanie oceny wskaźnika FV na 14 stanowiskach tj. od 1,0 do 2,5
		Stopień porośnięcia linii brzegowej przez roślinność	Utrzymanie oceny wskaźnika FV na 13 stanowiskach tj. powyżej 50% oraz utrzymanie oceny wskaźnika U1 na 1 stanowiskach tj. od 10 do 50%
		Względna liczebność małży skójkowatych	Utrzymanie oceny wskaźnika FV na 11 stanowiskach tj. powyżej 0,1, utrzymanie oceny wskaźnika U1 na 1 stanowiskach tj. od 0,01 do 0,1 oraz utrzymanie oceny wskaźnika U2 na 2 stanowiskach tj. brak małży ( <i>Unio sp. i Anodonta sp.</i> ) na m <sup>2</sup> mierzona wzdłuż linii brzegowej
34.	<b>1145</b> <i>Misgurnus fossilis</i> piskorz	Względna liczebność	Utrzymanie oceny wskaźnika U2 na stanowisku tj. poniżej 0,005
		Struktura wiekowa	Utrzymanie oceny wskaźnika U2 na stanowisku tj. poniżej 10%
		Udział gatunku w zespole ryb i minogów	Utrzymanie oceny wskaźnika U2 na stanowisku tj. poniżej 1%
		Jakość hydromorfologiczna	Utrzymanie oceny wskaźnika FV na stanowisku tj. od 1,0 do 2,5
35.	<b>1014</b> <i>Vertigo angustior</i> poczwarówka zwężona	Utrzymanie liczby stanowisk w obszarze	Utrzymanie siedliska gatunku w obszarze na 38 stanowiskach.
		Zagęszczenie	Utrzymanie oceny wskaźnika FV na 29 stanowiskach tj. powyżej 10 os./ m <sup>2</sup> oraz utrzymanie oceny wskaźnika U1 na 9 stanowiskach tj. od więcej niż 1 os./m <sup>2</sup> do mniej lub równo 10 os/ m <sup>2</sup> .
		Powierzchnia potencjalnego siedliska	Utrzymanie oceny wskaźnika FV na 11 stanowiskach tj. nie zmieniła się lub wzrosła oraz utrzymanie oceny wskaźnika U1 na 27 stanowiskach tj. zmniejszyła się nie więcej niż 30%.
		Stopień zrośnięcia	Utrzymanie oceny wskaźnika FV na 22 stanowiskach oraz poprawa oceny wskaźnika z U1 do FV na 14 stanowiskach tj. poniżej 40% oraz poprawa oceny wskaźnika z U2 do U1 na 2 stanowiskach tj. od 40 do 70%
		Stopień wilgotności	Utrzymanie oceny wskaźnika FV na 30 stanowiskach tj. powyżej lub równe 80% powierzchni stanowiska kwalifikuje się do 2 i/lub 3 skali Killeena i Moorkens oraz utrzymanie oceny wskaźnika U1 na 8

			stanowiskach tj. powyżej lub równe 80% powierzchni stanowiska kwalifikuje się do 4 stopnia skali Killeena i Moorkensa oraz przypadki nie kwalifikują się jako FV oraz U2.
		Fragmentacja siedliska	Utrzymanie oceny wskaźnika FV na 17 stanowiskach tj. siedlisko na stanowisku nie pofragmentowane, jednorodny płat, utrzymanie oceny wskaźnika U1 na 20 stanowiskach tj. siedlisko w niewielkim stopniu pofragmentowane i/lub uruchomione procesy prowadzące do fragmentacji i/lub ich początkowa faza oraz utrzymanie oceny wskaźnika U2 na 1 stanowisku tj. siedlisko na stanowisku pofragmentowane (np. kilka niewielkich płatów, szuwarów, podmokłych i wilgotnych łąk)
36.	<b>1016</b> <i>Vertigo moulinsiana</i> poczwarówka jajowata	Utrzymanie liczby stanowisk w obszarze	Utrzymanie siedliska gatunku w obszarze na 2 stanowiskach.
		Zagęszczenie	Utrzymanie oceny wskaźnika FV na 1 stanowisku tj. powyżej 10 os./m <sup>2</sup> oraz U1 na 1 stanowisku tj. pomiędzy 10 a 1 os./m <sup>2</sup>
		Powierzchnia potencjalnego siedliska	Utrzymanie oceny wskaźnika FV na 1 stanowisku tj. powyżej 50% stanowiska zajmowane przez roślinność spełniającą wymagania poczwarówki oraz U1 na 1 stanowisku tj. pomiędzy 20 a 50% stanowiska zajmowane przez roślinność spełniającą wymagania poczwarówki
		Stopień zarośnięcia	Utrzymanie oceny wskaźnika FV na 2 stanowiskach tj. poniżej 40% zarośnięte przez drzewa i krzewy
		Stopień wilgotności	Utrzymanie oceny wskaźnika FV na 1 stanowisku tj. duży, powyżej 50% powierzchni stanowiska woda powyżej poziomu gruntu, oraz U1 na 1 stanowisku tj. średni, powyżej 50% powierzchni stanowiska charakteryzuje się podmokłym wilgotnym podłożem i ściółką
		Fragmentacja siedliska	Utrzymanie oceny wskaźnika FV na 2 stanowiskach tj. siedlisko stanowi jednorodny płat
37.	<b>1032</b> <i>Unio crassus</i> skójka gruboskorupowa	Utrzymanie liczby stanowisk w obszarze	Utrzymanie siedliska gatunku w obszarze na min. 5 stanowiskach.
		Liczebność	Utrzymanie oceny wskaźnika FV na 2 stanowiskach tj. powyżej 10 os./1 m biegu rzeki, utrzymanie oceny wskaźnika U1 na 2 stanowiskach tj. od 3 do 10 os./ 1 m biegu rzeki oraz utrzymanie oceny wskaźnika U2 na 1 stanowisku tj. poniżej 3 os./ 1m biegu rzeki.
		Struktura wiekowa	Utrzymanie oceny wskaźnika FV na 5 stanowiskach tj. obecne

			osobniki w wieku przedrozrodczym (które mają najwyżej 3 lata), co świadczy o tym, że populacja rozmnaża się
		Struktura wielkość ciała	Utrzymanie oceny wskaźnika FV na 5 stanowiskach tj. obecne osobniki w całym zakresie wyróżnionych klas długości muszli, czyli zarówno takie o długości muszli do 30 mm jak i w zakresie od 30 mm do 60 mm i większe powyżej 60 mm
		Zasiedlenie odcinka rzeki	Utrzymanie oceny wskaźnika FV na 2 stanowiskach tj. od 100 do 60% oraz utrzymanie oceny wskaźnika U1 na 3 stanowiskach od 60 do 30%.
		Obecność antropogenicznych zmian w budowie koryta	Utrzymanie oceny wskaźnika FV na 5 stanowiskach tj. koryto rzeki naturalne (brak widocznych cech regulacji itp.)
		Obecność punktowych źródeł zanieczyszczeń	Utrzymanie oceny wskaźnika FV na 5 stanowiskach tj. nie stwierdzono punktowych źródeł zanieczyszczeń.
		Wskaźnik optymalnego siedliska	Utrzymanie oceny wskaźnika FV na 5 stanowiskach 5 lub więcej ocen A i żadnej oceny C wskaźników pomocniczych
38.	1037 <i>Ophiogomphus cecilia</i> trzepla zielona	Utrzymanie siedliska gatunku	Utrzymanie siedliska gatunku w obszarze na powierzchni 458 ha na 5 stanowiskach
		Liczebność	Utrzymanie oceny wskaźnika U1 na 5 stanowiskach tj. liczba wylinek umiarkowana
		Zagęszczenie	Utrzymanie oceny wskaźnika na U1 na 5 stanowiskach tj. średnie
		Rozkład	Utrzymanie oceny wskaźnika U1 na stanowisku tj. rozproszony
		Siedlisko potencjalne	Utrzymanie oceny wskaźnika FV na stanowisku tj. od 80 do 100%
		Siedlisko zasiedlone	Utrzymanie oceny wskaźnika FV na stanowisku tj. od 80 do 100%
		Klasa czystości wody	Utrzymanie oceny wskaźnika U1 na stanowisku tj. klasa IV
		Naturalność koryta	Utrzymanie oceny wskaźnika U1 na stanowisku tj. klasa III
39.	1042 <i>Leucorrhinia pectoralis</i> zalomka większa	Utrzymanie siedliska gatunku	Utrzymanie siedliska gatunku w obszarze na powierzchni 40 ha
		Populacja	Utrzymanie populacji gatunku na 12 stanowiskach
40.	6177 <i>Maculinea (Phengaris) teleius</i> modraszek telejus	Utrzymanie siedliska gatunku	Utrzymanie siedliska gatunku w obszarze na powierzchni 1360 ha
		Populacja	Utrzymanie oceny parametru na FV na 41 stanowiskach
		Siedlisko	Utrzymanie oceny parametru na U1 na 41 stanowiskach



41.	<b>6179</b> <i>Phengaris nausithous</i> modraszek nausitous	Utrzymanie siedliska gatunku	Utrzymanie siedliska gatunku w obszarze na powierzchni 30 ha
		Populacja	Utrzymanie oceny parametru na U1 na 4 stanowiskach
		Siedlisko	Utrzymanie oceny parametru na U1 na 4 stanowiskach
42.	<b>4038</b> <i>Lycaena helle</i> czerwończyk fioletek	Utrzymanie siedliska gatunku	Utrzymanie siedliska gatunku w obszarze na powierzchni 146 ha
		Populacja	Utrzymanie oceny parametru na FV na 8 stanowiskach
		Siedlisko	Utrzymanie oceny parametru na U1 na 8 stanowiskach
43.	<b>1060</b> <i>Lycaena dispar</i> Czerwończyk nieparek	Utrzymanie siedliska gatunku	Utrzymanie siedliska gatunku w obszarze na powierzchni 3711 ha
		Obecność gatunku	Utrzymanie gatunku w obszarze na 47 znanych stanowiskach.
44.	<b>1084</b> <i>Osmoderma eremita</i> Pachnica dębowa	Utrzymanie gatunku w obszarze	Utrzymanie gatunku na 4 stanowiskach w obszarze.
		Uzupełnienie stanu wiedzy	Uzupełnienie stanu wiedzy o gatunku w obszarze.

- 1) Parametry/wskaźniki stanu ochrony, odrębne dla każdego siedliska lub gatunku zostały oparte na podstawie wskaźników stanu zachowania zawartych w metodyce monitoringu, o którym mowa w art. 112 ust. 2 ustawy o ochronie przyrody;
- 2) Stanowiska zgodnie z dokumentacjami do planu zadań ochronnych.

Załącznik nr 3 do Zarządzenia Regionalnego Dyrektora Ochrony Środowiska w Kielcach z dnia .....2023 r. zmieniającego zarządzenie w sprawie ustanowienia planu zadań ochronnych dla obszaru Natura 2000 Ostoja Nidziańska PLH260003

### Działania ochronne ze wskazaniem podmiotów odpowiedzialnych za ich wykonanie i obszarów ich wdrażania

Przedmiot ochrony	Działania ochronne				
	Nr i nazwa	Zakres prac	Miejsce realizacji	Termin wykonania	Podmiot odpowiedzialny za wykonanie
*1340 Śródładowe słone łąki, pastwiska i szuwary ( <i>Glanco-Puccinnetalia</i> część - zbiorowiska śródładowe)	<b>Działania związane z utrzymaniem lub modyfikacją metod gospodarowania</b>				
	<b>B2</b> Zachowanie siedliska przyrodniczego stanowiącego przedmiot ochrony (działanie obligatoryjne <sup>1</sup> ).	Ekstensywne użytkowanie kośne, kośno-pastwiskowe, pastwiskowe.	Obwód Szczerbaków: 139; 142; 145; 150.	Działanie coroczne.	Właściciel lub wykonujący prawa właścicielskie.
	<b>Działania związane z ochroną czynną</b>				
	<b>A2</b> Koszenie z wywiezieniem biomasy (działanie fakultatywne <sup>1</sup> ).	Zabieg koszenia w terminie od 15 września do 31 października przeprowadzać od środka na zewnątrz powierzchni; koszenie na wysokości 10-15 cm lub prowadzić użytkowanie zgodnie z wymogami pakietu rolnośrodowiskowego, ukierunkowanego na ochronę siedliska *1340.	Działki ewidencyjne jak wyżej.	Działanie coroczne.	Właściciel lub wykonujący prawa właścicielskie na podstawie zobowiązania podjętego w związku z korzystaniem z programów wsparcia z tytułu obniżenia dochodowości albo na podstawie porozumienia zawartego z organem sprawującym nadzór nad obszarem Natura 2000.
<b>A11</b> Ograniczenie ekspansji	Koszenie najsilniej zarośniętych trzciną płatów siedliska; dwa pokosy w roku (w okresie	Działki ewidencyjne jak wyżej.	Działanie coroczne.	Właściciel lub wykonujący prawa właścicielskie na podstawie zobowiązania podjętego w	

	trzciny, z wywiezieniem biomasy (działanie fakultatywne <sup>1</sup> ).	maj/czerwiec i wrzesień /październik) na tych samych powierzchniach, do czasu jej zlikwidowania lub osiągnięcia zwarcia nie przekraczającego 20% lub prowadzić użytkowanie zgodnie z wymogami pakietu rolnośrodowiskowego, ukierunkowanego na ochronę siedliska *1340.			związku z korzystaniem z programów wsparcia z tytułu obniżenia dochodowości albo na podstawie porozumienia zawartego z organem sprawującym nadzór nad obszarem Natura 2000.
	A4 Wypas (działanie fakultatywne <sup>1</sup> ).	Wypas zwierzętami gospodarskimi od 1 lipca do 15 października co drugi rok, naprzemiennie z zabiegiem koszenia/ ścinania z wywiezieniem biomasy – wskazane owce, kozy, obsada do 0,36 i obciążeniem do 1 DJP/ha/rok; około 50% powierzchni rocznie naprzemiennie lub prowadzić użytkowanie zgodnie z wymogami pakietu rolnośrodowiskowego, ukierunkowanego na ochronę siedliska *6120.	Działki ewidencyjne jak wyżej.	Działanie coroczne.	Właściciel lub wykonujący prawa właścicielskie na podstawie zobowiązania podjętego w związku z korzystaniem z programów wsparcia z tytułu obniżenia dochodowości albo na podstawie porozumienia zawartego z organem sprawującym nadzór nad obszarem Natura 2000.
<b>Działania związane z monitoringiem stanu przedmiotów ochrony oraz monitoringu realizacji celów działań ochronnych</b>					
	C1 Ocena stanu zachowania przedmiotów ochrony	Zgodnie z obowiązującą metodyką.	Miejsca prowadzenia monitoringu zostaną wyznaczone w trakcie pierwszego monitoringu po ogólnej lustracji siedlisk w obszarze Natura 2000.	Co 3 lata.	Sprawujący nadzór nad obszarem Natura 2000.
2330 Wydmy śródładowe z murawami napiaskowymi	<b>Działania związane z utrzymaniem lub modyfikacją metod gospodarowania</b>				
	B2 Zachowanie siedliska przyrodniczego	Ekstensywne użytkowanie kośne, kośno-pastwiskowe, pastwiskowe.	Obręb Pawłowice: 56/2, Pińczów M. Obr-13: 657, 658, 659 Obręb Zakrzów: 130, 168, 169, 170, 178, 645, 179,	Działanie coroczne.	Właściciel lub wykonujący prawa właścicielskie.

<i>(Corynephorus, Agrostis)</i>	stanowiącego przedmiot ochrony (działanie obligatoryjne <sup>1)</sup> ).		181, 812, Obręb Stawy: 567, 568, 569, 570, 571, 1063.			
	<b>Działania związane z ochroną czynną</b>					
	<b>A2</b> Koszenie z wywiezieniem biomasy (działanie fakultatywne <sup>1)</sup> ).	Zabieg koszenia (jeden pokos) w terminie od 1 sierpnia do 31 października; dopuszcza się pozostawienie fragmentów nieskoszonych: 15-20%; zebranie i usunięcie skoszonej biomasy w terminie do 2 tygodni po pokosie siano powinno zostać usunięte z działki rolnej lub ułożone w pryzmy, stogi lub brogi;	Działki ewidencyjne jak wyżej.		Działanie coroczne.	Właściciel lub wykonujący prawa właścicielskie na podstawie zobowiązania podjętego w związku z korzystaniem z programów wsparcia z tytułu obniżenia dochodowości albo na podstawie porozumienia zawartego z organem sprawującym nadzór nad obszarem Natura 2000.
	<b>A4</b> Wypas (działanie fakultatywne <sup>1)</sup> ).	Wypas od 1 maja do 15 października – wskazane owce, kozy, obsada pomiędzy 0,3-1 DJP/ha rok z wykoszeniem niedojadów.	Działki ewidencyjne jak wyżej.		Działanie coroczne.	Właściciel lub wykonujący prawa właścicielskie na podstawie zobowiązania podjętego w związku z korzystaniem z programów wsparcia z tytułu obniżenia dochodowości albo na podstawie porozumienia zawartego z organem sprawującym nadzór nad obszarem Natura 2000.
	<b>Działania związane z monitoringiem stanu przedmiotów ochrony oraz monitoringu realizacji celów działań ochronnych</b>					
<b>C1</b> Ocena stanu zachowania przedmiotów ochrony	Zgodnie z obowiązującą metodyką.	Miejsca prowadzenia monitoringu zostaną wyznaczone w trakcie pierwszego monitoringu po ogólnej lustracji siedlisk w obszarze Natura 2000.		Co 3 lata.	Sprawujący nadzór nad obszarem Natura 2000.	
<b>3150</b> Starorzecza i naturalne eutroficzne zbiorniki wodne ze	<b>Działania związane z utrzymaniem lub modyfikacją metod gospodarowania</b>					
	<b>B2</b> Zachowanie siedliska	Zachowanie powierzchni zbiornika.	Obręb Umianowice: 864, 83, 212, 180, 213, 214, 216, 233, 238, 239, 240, 241, 242, 243, 255, 258, 864,		Działanie coroczne.	Właściwy terytorialnie Nadleśniczy, właściciel lub

<p>zbiorowiskami z <i>Nymphenion, Potamion</i></p>	<p>przyrodniczego stanowiącego przedmiot ochrony (działanie obligatoryjne<sup>1)</sup>).</p>	<p>926/1, 1, 2/2                  Obręb Motkowice: 871, 872, 830, 831, 832, 833, 903,                  904, 905, 906, 908, 834/1, 845, 846, 1171, 926, 938,                  939, 940, 941, 942, 943, 944, 945, 959, 1346                  Obręb Kliszów: 45, 596, 461/1, 323, 594, 187,                  479/1                  Obręb Zakrzów: 362, 364, 366, 348, 350, 351, 338,                  341, 344, 338,455,647                  Obręb Wiślica: 8, 948, 950 132, 137, 118/1                  Obręb Skowronno Dolne:                  154,661,669,670,671,672,853,854, 855,856,857, 858,                  859, 860,861,862,863,864, 865,866,                  558867,868,869,870,871,873,874, 884, 885,1410                  Obręb Kowala: 110, 111, 112, 113, 114, 533, 535, 89,                  36,40                  Obręb Sobowice: 505, 510, 511, 808/1, 981, 982,                  1123                  Obręb Imielnica: 641, 642, 643 630, 631, 712,                  689/1                  Obręb Żurawniki: 322, 329, 492, 493, 494                  Obręb Czarkowy: 63, 394                  Obręb Szczytniki: 680, 681                  Obręb Kopernia: 1353, 1365/7, 1319/2,                  1320/2, 1321/2, 1322/2, 1323/2, 1324/2, 1325/2,                  1366/1                  Obręb Pawłowice: 222, 223, 224, 225, 226, 227                  Obręb Pasturka 429,436, 450, 451, 454, 457, 459,                  460, 462,463,465, 466, 468, 469,471,472, 474, 475,                  477, 812                  Obręb Ostrów: 728,611/1, 612/1,                  615/1,616/1,617/1                  Obręb Chroberz: 644, 648, 649, 650, 651, 652, 653,                  643/2 575, 582, 583, 584, 585, 586, 587, 588, 589,                  590, 593, 594, 595, 596, 597, 2271                  Jurków Ar_2                  Obręb Krzyżanowice Dolne: 367, 368, 337, 338</p>	<p>wykonujący prawa właścicielskie, a w odniesieniu do gruntów stanowiących własność Skarbu Państwa lub własność jednostek samorządu terytorialnego, zarządca nieruchomości</p>
--	--	---	---

			<p>Obwód Wojsławice: 62, 67, 70                  Obwód Stawy: 883, 1205/2, 1208/2                  Obwód Sielec: 348, 363, 364, 365, 366, 367                  Nadleśnictwo Pińczów, Obwód Pińczów: 415-f;                  Pińczów M. - Obr. 13: 428, 464/1, 464/2, 406, 364                  Pińczów M. - Obr. 14: 272, 273, 284, 298, 198,                  147/4, 147/5                  Pińczów M. - Obr. 15: 110, 117, 136, 137, 138, 143,                  177, 178, 181, 187, 188, 337, 340, 352, 353, 356,                  367/1, 367/2, 147, 145/1, 148/3, 184, 185, 287,                  293, 297, 303, 305, 312, 338, 367/2, 134, 339                  Obwód Skrzypiów : 160, 256                  Pińczów M. - Obr. 16: 209, 247, 248, 301, 330, 329/2</p>		
<b>Działania związane z ochroną czynną</b>					
<b>A7</b> Odmulanie (działanie fakultatywne <sup>1)</sup> ).	Odmulanie w okresie jesiennym (X – XI) około 30% danego zbiornika - za każdym razem na innej powierzchni. Wybrane ze zbiorników namuły wywieźć.	Działki ewidencyjne i oddziały leśne jak wyżej.	Co 3 lata	Właściwy terytorialnie Nadleśniczy, właściciel lub wykonujący prawa właścicielskie na podstawie porozumienia zawartego z organem sprawującym nadzór nad obszarem Natura 2000, a w odniesieniu do gruntów stanowiących własność Skarbu Państwa lub własność jednostek samorządu terytorialnego, zarządca nieruchomości na podstawie porozumienia zawartego z organem sprawującym nadzór nad obszarem Natura 2000.	
<b>A6</b> Prześwietlenie drzew i krzewów wzdłuż brzegów	Wycinka drzew i krzewów pomiędzy 16 października a końcem lutego - w pasie do 10 m od brzegów utrzymywać zwarcie koron nie większe niż 50%.	Działki ewidencyjne i oddziały leśne jak wyżej.	Działanie coroczne.	Właściwy terytorialnie Nadleśniczy, właściciel lub wykonujący prawa właścicielskie na podstawie porozumienia zawartego z organem sprawującym nadzór nad	

	(działanie fakultatywne <sup>1)</sup> ).				obszarem Natura 2000, a w odniesieniu do gruntów stanowiących własność Skarbu Państwa lub własność jednostek samorządu terytorialnego, zarządca nieruchomości w związku z wykonywaniem obowiązków z zakresu ochrony środowiska na podstawie przepisów prawa albo w przypadku braku tych przepisów na podstawie porozumienia zawartego z organem sprawującym nadzór nad obszarem Natura 2000.
<b>A9</b>	Ograniczenie zarastania (działanie fakultatywne <sup>1)</sup> ).	Ręczne usuwanie trzciny pomiędzy 16 października a końcem lutego na około 50% powierzchni, z wywiezieniem biomasy.	Działki ewidencyjne i oddziały leśne jak wyżej.	Działanie coroczne.	Właściwy terytorialnie Nadleśniczy, właściciel lub wykonujący prawa właścicielskie na podstawie porozumienia zawartego z organem sprawującym nadzór nad obszarem Natura 2000, a w odniesieniu do gruntów stanowiących własność Skarbu Państwa lub własność jednostek samorządu terytorialnego, zarządca nieruchomości w związku z wykonywaniem obowiązków z zakresu ochrony środowiska na podstawie przepisów prawa albo w przypadku braku tych przepisów na podstawie porozumienia zawartego z organem sprawującym nadzór nad obszarem Natura 2000.

	<b>Działania związane z monitoringiem stanu przedmiotów ochrony oraz monitoringu realizacji celów działań ochronnych</b>				
	C1 Ocena stanu zachowania przedmiotów ochrony.	Zgodnie z obowiązującą metodyką.	Obwód Kliszów: 323; 596; 461/1; Obwód Czarkowy: 63; 394; Obwód Szczytniki: 680; 681; Obwód Skowronno Dolne: 558; Obwód Motkowice: 830; 831; 832; 833.	Co 3 lata.	Sprawujący nadzór nad obszarem Natura 2000.
<b>3260</b> Nizinne i podgórskie rzeki ze zbiorowiskami włosieniczników ( <i>Ranunculus fluitantis</i> )	Nie określa się z uwagi na planowaną zmianę statusu ochronnego siedliska				
<b>3270</b> Zalewane muliste brzegi rzek z roślinnością <i>Chenopodium rubri</i> p.p. i <i>Bidention</i> p.p.	Na znanych stanowiskach przedmiot nie wymaga działań związanych z utrzymaniem lub modyfikacją metod gospodarowania oraz działań związanych z ochroną czynną.				
	<b>Działania związane z monitoringiem stanu przedmiotów ochrony oraz monitoringu realizacji celów działań ochronnych</b>				
	C1 Ocena stanu zachowania przedmiotów ochrony.	Zgodnie z obowiązującą metodyką.	Obwód Stawy: 1422/1; 1018; 1025; 1026; 1027; 2013; 2012; 1422/1; 1159; 1160; 1158; 1278/1; 1040 ; 1816 Obwód Motkowice: 1269; 1271; 1270/1; 1270/2; 1254; 1255; 1249; 1250 Obwód Niegosławice: 720; 143/1 Obwód Chroberz: 1004 Obwód Żurawniki: 491 Obwód Czarkowy: 46; 60	Co 5 lat.	Sprawujący nadzór nad obszarem Natura 2000.
<b>*6120</b> Ciepłolubne, śródłądowe murawy napiaskowe ( <i>Koelerion glaucae</i> )	<b>Działania związane z utrzymaniem lub modyfikacją metod gospodarowania</b>				
	B2 Zachowanie siedliska przyrodniczego stanowiącego przedmiot ochrony (działanie obligatoryjne <sup>1)</sup> ).	Ekstensywne użytkowanie kośne, kośno-pastwiskowe, pastwiskowe.	Obwód Michałów: 233/1; 234-238; 259; 307/1; 308; 309; 359; 360/1; 361; Obwód Pińczów obr. 10: 1-2;	Działanie coroczne.	Właściciel lub wykonujący prawa właścicielskie.



<b>Działania związane z ochroną czynną</b>				
<b>A3</b> Wycinanie drzew i krzewów z wywiezieniem biomasy (działanie fakultatywne <sup>1)</sup> ).	Wycinka przy lub poniżej szyi korzeniowej. lub prowadzić użytkowanie zgodnie z wymogami pakietu rolnośrodowiskowego, ukierunkowanego na ochronę siedliska *6120	Działki ewidencyjne jak wyżej.	Działania ciągłe do czasu okrzewienia powierzchni;	Właściciel lub wykonujący prawa właścicielskie na podstawie porozumienia zawartego z organem sprawującym nadzór nad obszarem Natura 2000, a w odniesieniu do gruntów stanowiących własność Skarbu Państwa lub własność jednostek samorządu terytorialnego, zarządca nieruchomości w związku z wykonywaniem obowiązków z zakresu ochrony środowiska na podstawie przepisów prawa albo w przypadku braku tych przepisów na podstawie porozumienia zawartego z organem sprawującym nadzór nad obszarem Natura 2000
<b>A2</b> Wypas (działanie fakultatywne <sup>1)</sup> ).	Wypas na całej powierzchni zwierzętami gospodarskimi – wskazane owce, kozy do 0,36 DJP/ha/rok z wykaszaniem niedojadów; lub spasanie na innych powierzchniach niż koszenie lub prowadzić użytkowanie zgodnie z wymogami pakietu rolnośrodowiskowego, ukierunkowanego na ochronę siedliska *6120	Działki ewidencyjne jak wyżej.		Właściciel lub wykonujący prawa właścicielskie na podstawie porozumienia zawartego z organem sprawującym nadzór nad obszarem Natura 2000, a w odniesieniu do gruntów stanowiących własność Skarbu Państwa lub własność jednostek samorządu terytorialnego, zarządca nieruchomości w związku z wykonywaniem obowiązków z zakresu ochrony środowiska na podstawie przepisów prawa albo w

					przypadku braku tych przepisów na podstawie porozumienia zawartego z organem sprawującym nadzór nad obszarem Natura 2000
	<b>A2</b> Koszenie z wywiezieniem biomasy (działanie fakultatywne <sup>1)</sup> ).	Koszenie całej powierzchni minimum raz na dwa lata - działanie zamiast wypasu; lub prowadzić użytkowanie zgodnie z wymogami pakietu rolnośrodowiskowego, ukierunkowanego na ochronę siedliska *6120	Działki ewidencyjne jak wyżej.	Działania ciągłe	Właściciel lub wykonujący prawa właścicielskie na podstawie porozumienia zawartego z organem sprawującym nadzór nad obszarem Natura 2000, a w odniesieniu do gruntów stanowiących własność Skarbu Państwa lub własność jednostek samorządu terytorialnego, zarządca nieruchomości w związku z wykonywaniem obowiązków z zakresu ochrony środowiska na podstawie przepisów prawa albo w przypadku braku tych przepisów na podstawie porozumienia zawartego z organem sprawującym nadzór nad obszarem Natura 2000
<b>Działania związane z monitoringiem stanu przedmiotów ochrony oraz monitoringu realizacji celów działań ochronnych</b>					
	<b>C1</b> Ocena stanu zachowania przedmiotów ochrony.	Zgodnie z obowiązującą metodyką.	Obręb Stawy: 1306/2; 1307/2; 1308/2; 1309/2; 1309/4; 1310/2; 1311/2; 1312; 1314; Obręb Skrzypiów: 520-523; 524/1; 524/2; 525-527; Obręb Zakrzów: 1; 3; 5; 8; 10; 12; 14;	Co 5 lat.	Sprawujący nadzór nad obszarem Natura 2000.
<b>*6210</b> Murawy kserotermiczne ( <i>Festuco-Brometea</i> i	<b>Działania związane z utrzymaniem lub modyfikacją metod gospodarowania</b>				

cieplolubne murawy z <i>Asplenion septentrionalis Festucion pallentis</i> ) - Priorytetowe, gdy występują na nich ważne stanowiska storczyków	<b>B2</b> Zachowanie siedliska przyrodniczego stanowiącego przedmiot ochrony (działanie obligatoryjne <sup>1)</sup> ).	Ekstensywne użytkowanie kośne, kośno-pastwiskowe, pastwiskowe.	Nadleśnictwo Pińczów Obręb Pińczów: 58-b; Obręb Kopernia: 105; 106; 107; 108; 109; 110; 111; 112; 113; 114; 115; 116; 117; 118; 119; 120; 121; 122; 124; 125; 126; 127; 128; 129; 130; 131; 132; 133; 134; 135; 136; 137; 138; 139; 140; 141; 142; 143; 144; 145; 146; 147; 148; 149; 150; 151; 152; 153; 154; 155; 156; 157; 158; 160; 161; 162; 163; 164; 165; 166; 167; 168; 169; 170; 171; 172; 173; 174; 175; 176; 177; 178; 179; 180; 182; 183; 184; 185; 186; 187; 188; 189; 190; 191; 192; 193; 194; 195; 196; 197; 198; 199; 200; 201; 202; 203; 204; 282 Obręb Pińczów M. - Obręb 09: 12/1; 12/3; 12/4.	Działanie coroczne.	Właściwy terytorialnie Nadleśniczy, właściciel lub wykonujący prawa właścicielskie.
	<b>Działania związane z ochroną czynną</b>				
	<b>A3</b> Wycinanie drzew i krzewów z wywiezieniem biomasy (działanie fakultatywne <sup>1)</sup> ).	Wycinka pomiędzy 16 października a końcem lutego przy lub poniżej szyi korzeniowej. Sukcesywnie po ok 30% powierzchni na rok, na najbardziej zarośniętych powierzchniach siedliska.	Działki ewidencyjne i oddziały leśne jak wyżej.	Działanie coroczne do czasu odkrzewienia powierzchni.	Właściwy terytorialnie Nadleśniczy, właściciel lub wykonujący prawa właścielskie na podstawie porozumienia zawartego z organem sprawującym nadzór nad obszarem Natura 2000.
<b>A4</b> Wypas (działanie fakultatywne <sup>1)</sup> ).	Wypas od 1 maja do 15 października – wskazane owce, kozy, obsada pomiędzy 0,4-0,6 i obciążenie do 5 DJP/ha/rok z wykoszeniem niedojadów. Na min. 50% ogólnej powierzchni rocznie. Na innych powierzchniach niż zabieg koszenia z wywiezieniem biomasy (w danym roku) lub prowadzić użytkowanie zgodnie z wymogami pakietu rolnośrodowiskowego,	Działki ewidencyjne i oddziały leśne jak wyżej.	Działanie coroczne.	Właściwy terytorialnie Nadleśniczy, właściciel lub wykonujący prawa właścielskie na podstawie zobowiązania podjętego w związku z korzystaniem z programów wsparcia z tytułu obniżenia dochodowości albo na podstawie porozumienia zawartego z organem sprawującym nadzór nad obszarem Natura 2000.	

		ukierunkowanego na ochronę siedliska 6210.			
	<b>A2</b> Koszenie z wywiezieniem biomasy (działanie fakultatywne <sup>1</sup> ).	Zabieg koszenia w terminie od 15 sierpnia do 30 października (w przypadku braku możliwości wypasu) przeprowadzać od środka na zewnątrz powierzchni na min. 30%, max. 50% powierzchni rocznie, co rok na różnych powierzchniach. Koszenie na wysokości 10-15 cm lub prowadzić użytkowanie zgodnie z wymogami pakietu rolnośrodowiskowego, ukierunkowanego na ochronę siedliska 6210.	Działki ewidencyjne i oddziały leśne jak wyżej.	Działanie ciągłe.	Właściwy terytorialnie Nadleśniczy, właściciel lub wykonujący prawa właścicielskie na podstawie zobowiązania podjętego w związku z korzystaniem z programów wsparcia z tytułu obniżenia dochodowości albo na podstawie porozumienia zawartego z organem sprawującym nadzór nad obszarem Natura 2000.
<b>Działania związane z monitoringiem stanu przedmiotów ochrony oraz monitoringu realizacji celów działań ochronnych</b>					
	<b>C1</b> Ocena stanu zachowania przedmiotów ochrony.	Zgodnie z obowiązującą metodyką, z uwzględnieniem wymienionych działek.	Miejsca prowadzenia monitoringu zostaną wyznaczone w trakcie pierwszego monitoringu po ogólnej lustracji siedlisk w obszarze Natura 2000.	Co 5 lat.	Sprawujący nadzór nad obszarem Natura 2000.
<b>6210</b> Murawy kserotermiczne ( <i>Festuco-Brometea</i> i ciepłolubne murawy z <i>Asplenion septentrionalis Festucion pallentis</i> )	<b>Działania związane z utrzymaniem lub modyfikacją metod gospodarowania</b>				
	<b>B2</b> Zachowanie siedliska przyrodniczego stanowiącego przedmiot ochrony (działanie	Ekstensywne użytkowanie kośne, kośno-pastwiskowe, pastwiskowe.	Obręb Bogucice Pierwsze: 223/2; 224; 225; 227/2; 341; 342/1; Obręb Bogucice Drugie: 212; Obręb Chotel Czerwony: 564; 565; 566; 574; 578; 587; 588; 646; 647; 654-659; 672 ;673; 675; 1163; Obręb Goryslawice: 201; 202; 365; 366; 368; Obręb Górki: 3.8/21; 3.9/5;	Działanie coroczne.	Właściciel lub wykonujący prawa właścicielskie.

	obligatoryjne <sup>1)</sup> ).	<p>Obwód Imielnica: 15; 16/1;  Obwód Kopernia: 93-99; 160; 161; 162; 163; 164;  165; 166; 167; 168; 169; 170; 171; 172; 173; 174; 175;  176; 177; 182; 183; 184; 185; 186; 187; 188; 189; 190;  191; 192; 193; 194; 195; 196; 197; 198; 199; 200; 201;  202; 203; 204; 206; 207; 208; 209; 210; 211; 212; 213;  214; 215; 216; 218; 219; 220; 221; 222; 223; 224; 225;  226; 227; 228; 229; 230; 233; 234; 235/2; 236; 237;  238; 239; 240; 241; 242; 243; 244; 245; 246; 247; 248;  249; 250; 251; 252; 253; 254; 255; 256; 257; 258; 259;  260; 261; 262; 263; 264; 265; 266; 267; 268; 269; 270;  271; 272; 273; 274; 275; 276; 277; 278; 279; 280; 281;  282;  Obwód Łatanice: 382; 386; 387; 388; 389; 390; 391;  392/1; 392/2; 392/3; 393/1; 393/2; 399; 424/15;  424/17; 434; 621/2; 621/3; 621/4; 621/5; 621/6;  621/7; 621/8; 621/9; 621/10; 629; 630; 631/1;  631/2; 632; 633; 634; 636;  Obwód Motkowice: 106; 107; 108; 118; 119; 120; 121;  122; 123; 808; 809/3; 810; 811; 812; 813; 814;  1230/3; 1358;  Obwód Pińczów M. - Obwód 01: 53/3; 54; 55/1;  55/2; 56; 57; 58; 59; 60; 61; 134;  Nadleśnictwo Pińczów Obwód Pińczów: 58-k; 58-h;  Obwód Skorocice: 1.84; 1.87; 1.89; 1.94; 1.99;  1.100/1; 1.100/2; 1.113; 1.224; 1.225; 1.453; 2.982;  2.984/1; 2.985/2; 2.988; 2.999; 2.1001; 2.1002;  2.1005; 2.1008; 2.1011; 2.1014; 2.1017; 2.1019;  2.1021; 2.1023; 2.1025;  Obwód Skotniki Górne: 5; 7; 10/1; 10/2; 14/1; 14/2;  17/1; 17/2; 20; 24; 28; 32/1; 32/2; 54; 59; 63; 67/2;  71; 76; 81; 90/1; 90/2; 98; 101; 105; 112; 116; 119;  123; 127; 130; 133; 137; 142; 147/1; 172; 182/1;  182/2; 192; 197; 205; 209; 215/1; 220/1; 220/2; 225;  229; 233; 238; 242; 246/1; 246/2; 250/1; 250/2; 255;  260; 264; 268; 272; 276/1; 276/2; 282; 385;</p>		
--	--------------------------------	---	--	--

			<p>Obwód Skowronno Dolne: 230; 231; 232; 233; 234/3; 235; 236; 237; 238; 243; 244; 245; 246/1; 259; 260/2; 260/4; 261; 262; 263; 264; 265; 266; 267/2; 268; 269; 270; 271; 272/1; 272/2; 273/3; 273/4; 274/2; 286; 287; 288/1; 288/2; 288/3; 295; 296; 299; 358; 359; 360; 361; 362; 363/1; 364; 365; 366; 368; 369; 371; 372; 374; 375; 376; 377; 378/2; 379; 380; 381; 383; 384; 385; 386; 387; 388; 389; 390; 391; 393; 394; 395/2; 396; 397; 399; 400; 401/1; 402; 403; 404; 405; 406; 407; 408/1; 409; 410; 411; 412; 413; 414/1; 415; 416; 417; 418; 419; 420; 421;</p> <p>Obwód Skowronno Górne: 518; 519; 520; 521; 522; 523; 524; 525; 526; 527; 528; 529; 530; 531; 541;</p> <p>Obwód Sobowice: 2; 3/2; 4; 5; 6/2; 7; 8; 9; 10; 11;</p> <p>Stara Zagość: 563; 564; 565; 566; 567; 568; 569; 570; 571; 572; 573; 574; 575; 576; 577; 578; 579; 581; 582; 583; 584; 585; 586; 587; 588; 589; 590; 591; 592; 593; 594; 595; 596; 597; 598; 599; 600; 601; 602; 617; 618; 619; 620; 621; 622/6; 622/7; 622/8;</p> <p>Obwód Stawy: 1433; 1435; 1436; 1437;</p> <p>Obwód Szerbaków: 145;</p> <p>Obwód Winiary: 261; 298; 301; 302/1; 303/1; 304/1; 305/1; 306/1; 307/1; 313; 314; 315; 329; 330; 487;</p> <p>Obwód Wiślica: 42; 43; 44; 632;</p> <p>Obwód Wola Zagojska: 1200.</p>		
<b>Działania związane z ochroną czynną</b>					
<b>A3</b> Wycinanie drzew i krzewów z wywiezieniem biomasy (działanie fakultatywne <sup>1)</sup> ).	Wycinka pomiędzy 16 października a końcem lutego przy lub poniżej szyi korzeniowej. Sukcesywnie po ok 30% powierzchni na rok, na najbardziej zarośniętych powierzchniach siedliska.	Działki ewidencyjne jak wyżej.	Działanie ciągle do czasu odkrzewienia powierzchni.	Właściciel lub wykonujący prawa właścicielskie na podstawie porozumienia zawartego z organem sprawującym nadzór nad obszarem Natura 2000.	

	<b>A4</b> Wypas (działanie fakultatywne <sup>1)</sup> ).	Wypas od 1 maja do 15 października – wskazane owce, kozy, obsada pomiędzy 0,4-0,6 i obciążenie do 5 DJP/ha/rok z wykoszeniem niedojadów. Na min. 50% ogólnej powierzchni rocznie. Na innych powierzchniach niż zabieg koszenia z wywiezieniem biomasy (w danym roku) lub prowadzić użytkowanie zgodnie z wymogami pakietu rolnośrodowiskowego, ukierunkowanego na ochronę siedliska 6210.	Działki ewidencyjne jak wyżej.	Działanie ciągle.	Właściciel lub wykonujący prawa właścicielskie na podstawie zobowiązania podjętego w związku z korzystaniem z programów wsparcia z tytułu obniżenia dochodowości albo na podstawie porozumienia zawartego z organem sprawującym nadzór nad obszarem Natura 2000.
	<b>A2</b> Koszenie z wywiezieniem biomasy (działanie fakultatywne <sup>1)</sup> ).	Zabieg koszenia w terminie od 15 sierpnia do 30 października (w przypadku braku możliwości wypasu) przeprowadzać od środka na zewnątrz powierzchni na min. 30%, max. 50% powierzchni rocznie, co roku na różnych powierzchniach. Koszenie na wysokości 10-15 cm lub prowadzić użytkowanie zgodnie z wymogami pakietu rolnośrodowiskowego, ukierunkowanego na ochronę siedliska 6210.	Działki ewidencyjne jak wyżej.	Działanie ciągle.	Właściciel lub wykonujący prawa właścicielskie na podstawie zobowiązania podjętego w związku z korzystaniem z programów wsparcia z tytułu obniżenia dochodowości albo na podstawie porozumienia zawartego z organem sprawującym nadzór nad obszarem Natura 2000.
<b>Działania związane z monitoringiem stanu przedmiotów ochrony oraz monitoringu realizacji celów działań ochronnych</b>					

	<b>C1</b> Ocena stanu zachowania przedmiotów ochrony.	Zgodnie z obowiązującą metodyką.	Punkty monitoringu zostaną wyznaczone w trakcie pierwszego monitoringu po ogólnej lustracji płatów siedliska.	Co 5 lat.	Sprawujący nadzór nad obszarem Natura 2000.
*6230 Górskie i niżowe murawy bliźniczkowe (Nardion - płaty bogate florystycznie)	<b>Działania związane z utrzymaniem lub modyfikacją metod gospodarowania</b>				
	<b>B2</b> Zachowanie siedliska przyrodniczego stanowiącego przedmiot ochrony (działanie obligatoryjne <sup>1)</sup> ).	Ekstensywne użytkowanie kośne, kośno-pastwiskowe, pastwiskowe.	Obręb Stawy: 136/2, 1307/2, 1308/2, 1009/4, 1309/2, 1310/2, 1311/2, 1312, Obręb Skrzypiów: 520, 521, 467, 522, 523, 524/1, 524/2, 525, 526, 527. Obręb Chrapków: 3, 5, 8, 10, 12,	Działania coroczne.	Właściciel lub wykonujący prawa właścicielskie.
	<b>Działania związane z ochroną czynną</b>				
	<b>A3</b> Wycinanie drzew i krzewów z wywiezieniem biomasy (działanie fakultatywne <sup>1)</sup> ).	Wycinka przy lub poniżej szyi korzeniowej. Dopuszcza się pozostawienie pojedynczych rozproszonych drzew i krzewów (w tym kęp), jednak nie więcej niż 10% powierzchni działki	Działki ewidencyjne jak wyżej.	Działanie ciągle do czasu odkrzewienia powierzchni.	Właściciel lub wykonujący prawa właścicielskie na podstawie porozumienia zawartego z organem sprawującym nadzór nad obszarem Natura 2000.
	<b>A4</b> Wypas (działanie fakultatywne <sup>1)</sup> ).	Wypas zwierzętami gospodarskimi – wskazane owce, kozy pomiędzy 0,36-0,6 DJP/ha/rok Po zakończeniu wypasu wykosić niedojady. Na innych powierzchniach niż zabieg A2 fakultatywne (w danym roku) lub prowadzić	Działki ewidencyjne jak wyżej.	Działanie ciągle.	Właściciel lub wykonujący prawa właścicielskie na podstawie zobowiązania podjętego w związku z korzystaniem z programów wsparcia z tytułu obniżenia dochodowości albo na podstawie porozumienia zawartego z organem sprawującym nadzór nad



		użytkowanie zgodnie z wymogami pakietu rolnośrodowiskowego, ukierunkowanego na ochronę siedliska 6230			obszarem Natura 2000.
	<b>A2</b> Koszenie z wywiezieniem biomasy (działanie fakultatywne <sup>1)</sup> ).	Zabieg na minimum 33%, optimum 50%. Dopuszczalne jest również koszenie 90% jeden raz na 3 lata - w tym przypadku z pozostawieniem pasów nieskoszonej runi (ok 10%). Koszenie na wysokości 5-15 cm, w terminie od 1 sierpnia do 30 października.	Działki ewidencyjne jak wyżej.	Działanie ciągłe.	Właściciel lub wykonujący prawa właścicielskie na podstawie zobowiązania podjętego w związku z korzystaniem z programów wsparcia z tytułu obniżenia dochodowości albo na podstawie porozumienia zawartego z organem sprawującym nadzór nad obszarem Natura 2000.
<b>Działania związane z monitoringiem stanu przedmiotów ochrony oraz monitoringu realizacji celów działań ochronnych</b>					
	<b>C1</b> Ocena stanu zachowania przedmiotów ochrony.	Zgodnie z obowiązującą metodyką.	Obwód Stawy: 136/2, 1307/2, 1308/2, 1009/4, 1309/2, 1310/2, 1311/2, 1312, Obwód Skrzypiów: 520, 521, 467, 522, 523, 524/1, 524/2, 525, 526, 527. Obwód Chrapków: 3, 5, 8, 10, 12,	Co 6 lat.	Sprawujący nadzór nad obszarem Natura 2000.
<b>6410</b> Zmiennowilgotne łąki trzęślicowe ( <i>Molinion</i> )	<b>Działania związane z utrzymaniem lub modyfikacją metod gospodarowania</b>				
	<b>B2</b> Zachowanie siedliska przyrodniczego stanowiącego przedmiot ochrony (działanie obligatoryjne <sup>1)</sup> ).	Ekstensywne użytkowanie kośne, kośno-pastwiskowe, pastwiskowe.	Brzeście: 25/1; 27/1; 29/1; 31/1; 34/1; 36/1; 38/1; 40/1; 42/1; 44/1; 46/1; 48/1; 1680/1; Galów: 822; 823; 824; Kliszów: 189; 220; 221; 222; 223/1; 223/2; 225; 226; 227; 228; 229; 230; 231; 232; 233; 234; 235; 236; 237; 238; 258; 259; 260/1; 262/1; 263; 264; 265; 266; 267; 274; 461/1; Młodzawy Duże: 166; 252; 442; Mozgawa: 10; 11; 12; 13; 14; 15; 16; 17; 18; 19; 20; 21; 22; 23; 24; 25; 26; 28/1; 30/1; 31/1; 33/1; 35/1;	Działania coroczne.	Właściciel lub wykonujący prawa właścicielskie.

		<p>37/1; 39/1; 168; 170/1; 172/1; 174/1; 176/1; 178/1; 180/1; 182/1; 184/1; 186/1; 188/1; 189; 191; 885;</p> <p>Podłęże: 58; 59; 60; 61; 62; 63; 64; 65; 66; 67; 68; 69; 70; 71; 72; 73; 74; 75; 76; 77; 78; 84; 104; 105; 106; 107; 201; 202; 203; 204; 273; 274; 275; 276; 277; 278; 279; 280; 281; 282; 283; 284; 285; 933;</p> <p>Rębów: 189; 190; 191; 192;</p> <p>Sępichów: 356; 357; 358; 359; 360;</p> <p>Skowronno Górne: 307/1; 308/1; 309/1; 310/1; 311/1; 311/2; 312/1;</p> <p>Skrzypiów: 522; 523; 524/1; 524/2; 525; 526; 527;</p> <p>Szczerbaków: 18; 19; 20/1; 20/2;</p> <p>Szczytniki: 45; 46; 47; 48;</p> <p>Umianowice: 12/1; 12/2; 1423; 1424; 1425; 1426; 1427; 1428; 1429; 1430; 1431; 1432; 1433; 1434; 1435; 1436; 1437; 1438; 1439; 1441; 1442; 1443; 1444; 1445; 1446; 1447; 1507; 1508;</p> <p>Uników: 918; 919; 920; 921; 922; 923; 924; 925; 926; 927; 928; 929; 930; 931; 932; 933; 934; 935; 936; 937; 938; 939; 940; 941; 942; 943; 944; 945; 946; 947; 948; 949; 950; 951; 952; 953; 954; 955; 956; 957; 958; 959; 960; 962; 963; 964; 965; 966; 967; 968; 969; 970; 971; 972; 973; 974; 976; 978; 980; 982; 984; 986;</p> <p>Włochy: 273; 413; 414; 415; 416; 417; 418; 419/2; 419/3; 420; 421; 422; 423; 424; 425; 426; 427; 429; 431; 432; 433; 434; 435; 436; 437; 438; 439; 440; 441; 442; 443; 444; 445; 446; 447; 448; 457; 470; 533; 576; 577; 578/1; 578/2; 579; 580; 581; 582; 583; 584; 585; 586; 587; 588; 589; 590; 591; 592; 593; 594; 595; 596; 597; 598; 599; 600; 602; 603; 604; 605/1; 605/2; 606; 607; 608; 609; 610; 611; 612; 617/1; 617/2; 618; 619; 620; 621; 622; 623; 624; 625; 626; 627; 628; 629; 630; 631; 632; 633; 634; 635; 636; 637; 638; 640; 641/1; 641/2; 642; 643; 644; 645;</p> <p>Zakrzów: 14; 16; 18; 20; 22; 24; 578; 579; 580; 581;</p>		
--	--	---	--	--

		625; 626; 627; 628; 629; Żurawniki: 304; 305/1; 312; 313; 314; 315; 320; 327; 328.		
<b>Działania związane z ochroną czynną</b>				
<b>A2</b> Koszenie z wywiezieniem biomasy (działanie fakultatywne <sup>1)</sup> ).	Zabieg koszenia w terminie od 15 września do 30 października przeprowadzać od środka na zewnątrz powierzchni; koszenie na wysokości około 10-15 cm lub prowadzić użytkowanie zgodnie z wymogami pakietu rolnośrodowiskowego, ukierunkowanego na ochronę siedliska 6410.	Działki ewidencyjne jak wyżej.	Działanie coroczne.	Właściciel lub wykonujący prawa właścicielskie na podstawie zobowiązania podjętego w związku z korzystaniem z programów wsparcia z tytułu obniżenia dochodowości albo na podstawie porozumienia zawartego z organem sprawującym nadzór nad obszarem Natura 2000.
<b>A4</b> Wypas (działanie fakultatywne <sup>1)</sup> ).	Wypas zwierzętami gospodarskimi – wskazane bydło, owce, kozy, od 1 maja do 15 października, obsada do 0,36 i obciążenie do 4 DJP/ha/rok. Na ok. 30 % powierzchni rocznie. Na innych powierzchniach niż zabieg koszenie/ścinanie z wywiezieniem biomasy (w danym roku) lub prowadzić użytkowanie zgodnie z wymogami pakietu rolnośrodowiskowego, ukierunkowanego na ochronę siedliska 6410.	Działki ewidencyjne jak wyżej.	Działanie coroczne.	Właściciel lub wykonujący prawa właścicielskie na podstawie zobowiązania podjętego w związku z korzystaniem z programów wsparcia z tytułu obniżenia dochodowości albo na podstawie porozumienia zawartego z organem sprawującym nadzór nad obszarem Natura 2000.

	<b>A11</b> Ograniczenie ekspansji trzciny, z wywiezieniem biomasy (działanie fakultatywne <sup>1)</sup> ).	Koszenie najsilniej zarośniętych trzciną płatów siedliska dwa pokosy w roku (w okresie maj/czerwiec i wrzesień /październik); na tych samych powierzchniach, do czasu zlikwidowania gatunku lub osiągnięcia zwarcia nieprzekraczającego 20% lub prowadzić użytkowanie zgodnie z wymogami pakietu rolnośrodowiskowego, ukierunkowanego na ochronę siedliska 6410.	Działki ewidencyjne jak wyżej.	Działanie coroczne.	Właściciel lub wykonujący prawa właścicielskie na podstawie zobowiązania podjętego w związku z korzystaniem z programów wsparcia z tytułu obniżenia dochodowości albo na podstawie porozumienia zawartego z organem sprawującym nadzór nad obszarem Natura 2000.
	<b>A3</b> Wycinanie drzew i krzewów z wywiezieniem biomasy (działanie fakultatywne <sup>1)</sup> ).	Wycinka pomiędzy 16 października a końcem lutego przy lub poniżej szyi korzeniowej. Dopuszcza się pozostawienie pojedynczych rozproszonych drzew i krzewów (w tym kęp), jednak nie więcej niż 10% powierzchni działki.	Działki ewidencyjne jak wyżej.	Działanie coroczne do czasu odkrzewienia powierzchni.	Właściciel lub wykonujący prawa właścicielskie na podstawie porozumienia zawartego z organem sprawującym nadzór nad obszarem Natura 2000.
<b>Działania związane z monitoringiem stanu przedmiotów ochrony oraz monitoringu realizacji celów działań ochronnych</b>					
	<b>C1</b> Ocena stanu zachowania przedmiotów ochrony.	Zgodnie z obowiązującą metodyką.	Punkty monitoringu zostaną wyznaczone w trakcie pierwszego monitoringu po ogólnej lustracji płatów siedliska.	Co 6 lat.	Sprawujący nadzór nad obszarem Natura 2000.
<b>6440</b> Łąki selernicowe ( <i>Cnidion dubii</i> )	<b>Działania związane z utrzymaniem lub modyfikacją metod gospodarowania</b>				
	<b>B2</b> Zachowanie siedliska przyrodniczego stanowiącego	Ekstensywne użytkowanie kośne, kośno-pastwiskowe, pastwiskowe.	Obręb Zawarża: 94/1, 95/2 Obręb Chroberz: 318-385, 386/2, 387/1, 388-390, 412-436, 438-441, 443-359, 486-499, 2270, 502-522, 533-538, 540, 542 - 549, 551-571, 622-642, 694-707,	Działania coroczne.	Właściciel lub wykonujący prawa właścicielskie.

przedmiot ochrony (działanie obligatoryjne <sup>1)</sup> ).		708 – 785, 788-836, Obręb Rudawa: 499-510, 548/3, 549/1, 549/2, 550-556 Obręb Szczerbaków: 19, 40-44 Obręb Szczytniki: 41-52, 96-100, 102-105, 63-74, 115-127,		
<b>Działania związane z ochroną czynną</b>				
A2 Koszenie z wywiezieniem biomasy (działanie fakultatywne <sup>1)</sup> ).	Zabieg koszenia w terminie od 15 września do 30 października przeprowadzać od środka na zewnątrz powierzchni; koszenie na wysokości około 10-15 cm lub prowadzić użytkowanie zgodnie z wymogami pakietu rolnośrodowiskowego, ukierunkowanego na ochronę siedliska 6440.	Działki ewidencyjne jak wyżej.	Działanie coroczne.	Właściciel lub wykonujący prawa właścicielskie na podstawie zobowiązania podjętego w związku z korzystaniem z programów wsparcia z tytułu obniżenia dochodowości albo na podstawie porozumienia zawartego z organem sprawującym nadzór nad obszarem Natura 2000.
A4 Wypas (działanie fakultatywne <sup>1)</sup> ).	Wypas zwierzętami gospodarskimi – wskazane bydło, owce, kozy, od 1 maja do 15 października, obsada do 0,36 i obciążenie do 4 DJP/ha/rok. Na ok. 30 % powierzchni rocznie. Na innych powierzchniach niż zabieg koszenie/ścinanie z wywiezieniem biomasy (w danym roku) lub prowadzić użytkowanie zgodnie z wymogami pakietu rolnośrodowiskowego, ukierunkowanego na ochronę siedliska 6440.	Działki ewidencyjne jak wyżej.	Działanie coroczne.	Właściciel lub wykonujący prawa właścicielskie na podstawie zobowiązania podjętego w związku z korzystaniem z programów wsparcia z tytułu obniżenia dochodowości albo na podstawie porozumienia zawartego z organem sprawującym nadzór nad obszarem Natura 2000.

	<b>A3</b> Wycinanie drzew i krzewów z wywiezieniem biomasy (działanie fakultatywne <sup>1)</sup> ).	Wycinka pomiędzy 16 października a końcem lutego przy lub poniżej szyi korzeniowej. Dopuszcza się pozostawienie pojedynczych rozproszonych drzew i krzewów (w tym kęp), jednak nie więcej niż 10% powierzchni działki.	Działki ewidencyjne jak wyżej.	Działanie coroczne do czasu odkrzewienia powierzchni.	Właściciel lub wykonujący prawa właścicielskie na podstawie porozumienia zawartego z organem sprawującym nadzór nad obszarem Natura 2000.
<b>Działania związane z monitoringiem stanu przedmiotów ochrony oraz monitoringu realizacji celów działań ochronnych</b>					
	<b>C1</b> Ocena stanu zachowania przedmiotów ochrony.	Zgodnie z obowiązującą metodyką.	Punkty monitoringu zostaną wyznaczone w trakcie pierwszego monitoringu po ogólnej lustracji płatów siedliska.	Co 5 lat.	Sprawujący nadzór nad obszarem Natura 2000.
<b>6430</b> Ziolorośla górskie ( <i>Adenostylin alliariae</i> ) i ziolorośla nadrzeczne ( <i>Convolutalia sepium</i> )	<b>Działania związane z utrzymaniem lub modyfikacją metod gospodarowania</b>				
	<b>B2</b> Zachowanie siedliska przyrodniczego stanowiącego przedmiot ochrony (działanie obligatoryjne <sup>1)</sup> ).	Utrzymanie istniejących zadrzewień nadwodnych.	Chroberz: 135; 136; 138; 1004; Motkowice: 747; 803; 804/1; 804/2; 805; 806; Stawy: 1018; 1027; 1028; 1029; 1030; 1034; 1035; 1046; 1047/3; 1048; 1049; 1050; 1051; 1052/3; 1052/3; 1053/1; 1053/2; 1054; 1056/2; 1056/2; 1422/1; 1422/2; 2012; 2013.	Działanie coroczne.	Właściciel lub wykonujący prawa właścicielskie.
<b>Działania związane z ochroną czynną</b>					
	<b>A6</b> Prześwietlenie drzew i krzewów wzdłuż brzegów (działanie	Wycinka drzew i krzewów pomiędzy 16 października a końcem lutego - w pasie do 10m od brzegów utrzymywać zwarcie koron około 50%.	Działki ewidencyjne jak wyżej.	Działania ciągłe.	Właściciel lub wykonujący prawa właścicielskie na podstawie porozumienia zawartego z organem sprawującym nadzór nad obszarem Natura 2000, a w odniesieniu do gruntów stanowiących własność Skarbu

	fakultatywne <sup>1)</sup> .				Państwa lub własność jednostek samorządu terytorialnego, zarządca nieruchomości w związku z wykonywaniem obowiązków z zakresu ochrony środowiska na podstawie przepisów prawa albo w przypadku braku tych przepisów na podstawie porozumienia zawartego z organem sprawującym nadzór nad obszarem Natura 2000.
<b>Działania związane z monitoringiem stanu przedmiotów ochrony oraz monitoringu realizacji celów działań ochronnych</b>					
	<b>C1</b> Ocena stanu zachowania przedmiotów ochrony.	Zgodnie z obowiązującą metodyką, z uwzględnieniem wymienionych działek.	Miejsca prowadzenia monitoringu zostaną wyznaczone w trakcie pierwszego monitoringu po ogólnej lustracji siedlisk w obszarze Natura 2000.	Co 3 lata.	Sprawujący nadzór nad obszarem Natura 2000.
<b>6510</b> Nizowe i górskie świeże łąki użytkowane ekstensywnie ( <i>Arrhenatherion elatioris</i> )  <i>W przypadku nakładania się działań ochronnych dla siedliska 6510 z działaniami dla innych przedmiotów ochrony pierwszeństwo mają działania dla innych przedmiotów ochrony.</i>	<b>Działania związane z utrzymaniem lub modyfikacją metod gospodarowania</b>				
	<b>B2</b> Zachowanie siedliska przyrodniczego stanowiącego przedmiot ochrony (działanie obligatoryjne <sup>1)</sup> ).	Ekstensywne użytkowanie kośne, kośno-pastwiskowe, pastwiskowe.	Belk: 496; 497; 511; 512; 513/1; 513/2; 514; 515; Borszowice: 977; 982; 983; 1000; 1001; 1002; 1003; 1004; 1005; 1006; 1007; 1008; 1009; 1010; 1012; 1013; 1014; 1015; 1016; 1017; 1018; 1019; 1020; 1021; 1022; 1023; 1024; 1025; 1026; 1027; 1028; 1029; 1030; 1031; 1032; 1033; 1034; 1035; 1036; 1037; 1038; 1041; 1042; 1043; 1044; 1045; 1046; 1047; 1048; 1049; 1050; 1051; 1052; 1053; 1054; 1055/1; 1055/2; 1056; 1057/1; 1057/2; 1058; 1059; 1060; 1061; 1062; 1063; 1064; 1065; 1066; 1067; 1068; 1069; 1070; 1071; 1072; 1073; 1074; 1075; 1076; 1077; 1078; 1079; 1080; 1081; 1082; 1083; 1084; 1085; 1086; 1091; 1092; 1093; 1094; 1095/1; 1095/2; 1096; 1097/1; 1097/2; 1098/1; 1098/2; 1099; 1100; 1101; 1102; 1103; 1104; 1105; 1106; 1107; 1108; 1109; 1110; 1111; 1112; 1113; 1114;	Działanie coroczne.	Właściciel lub wykonujący prawa właścicielskie.

			<p>1115; 1116; 1117; 1118; 1119; 1120; 1121; 1122; 1123; 1124; 1125;</p> <p>Chotel Czerwony: 292; 293; 294; 295; 296; 297; 311; 312; 319; 320; 321; 322; 323; 324; 325; 326; 327; 328; 329; 330; 331; 332; 333; 334; 348; 349; 350; 351; 352; 353; 354; 355; 356; 357; 358; 359; 360; 361; 362; 363; 364; 531; 711; 712; 713; 714; 715; 716; 717; 718; 719; 720; 721; 722; 723; 724; 725; 726; 727; 728; 729; 730; 731; 732; 733; 734; 735; 736; 737; 738; 739; 740; 741; 742; 743; 744; 745; 746; 747; 748; 749; 750; 751; 752; 783; 784; 785; 786; 787; 788; 789; 790; 791; 792; 793; 794; 795; 796; 797; 798; 799; 800; 801; 802; 803; 804; 805; 806; 807; 808; 809; 810; 811; 812; 813; 814; 815; 816; 817; 818; 819; 820; 821; 822; 823; 824; 825; 826; 827; 828; 829; 830; 831; 832; 833; 834; 835; 836; 837; 838; 839; 840; 841; 842; 843; 844; 845; 846; 847; 848; 849; 850; 851; 852; 853; 854; 855; 856; 857; 858; 859; 860; 861; 862; 863; 864; 865; 866; 867; 868; 869; 870; 871; 872; 873; 874; 875; 876; 877; 878; 879; 880; 881; 882; 884; 889; 890; 891; 892; 893; 894; 895; 896; 897; 898; 899; 900; 901; 902; 903; 905; 906; 907; 908; 909; 910; 911; 912; 913; 914; 915; 916; 917; 919; 920; 924; 925; 926/2; 926/3; 928/2; 928/3; 928/4; 928/5; 928/6; 929; 930; 931; 1151; 1157; 1169; 1178;</p> <p>Chotelek: 236; 237; 238; 239; 240; 241/1; 241/2; 241/3; 242/1; 277/1; 277/2; 755; 772;</p> <p>Chruścice: 713; 714; 715; 716; 717; 718; 719; 720; 721; 722; 723; 724; 725; 726; 727; 728; 729; 730; 731; 732; 733; 734; 735; 736; 737; 738; 741; 745; 754/9; 1564;</p> <p>Czarkowy: 1; 2; 4; 5; 6; 7; 8; 9; 10; 11; 12; 13; 14; 15; 16; 17; 18; 19; 20; 21; 23; 25; 26; 27; 28; 29; 30; 31; 33; 34; 35; 36; 38; 40; 41; 42; 43; 44; 45; 55; 57; 58; 59; 60; 61; 64; 65; 66; 67; 68; 69; 70; 71; 72; 73; 74; 75; 76; 77; 78; 79; 80; 81; 82; 83; 84; 85; 86; 87; 88; 89; 90; 91; 92; 93; 94; 95; 96; 97; 98; 99; 100; 101;</p>		
--	--	--	---	--	--



			102; 104; 105; 106; 107; 108; 109; 110; 111; 112; 113; 114; 115; 116; 117; 118; 119; 120; 121; 122; 123; 124; 125; 126; 127; 128; 129; 130; 131; 132; 133; 134; 135; 136; 137; 138; 139; 140; 141; 142; 143; 145; 146; 147; 149; 150; 151; 152; 153; 155; 156; 157; 158; 159; 160; 161; 162; 163; 164; 165; 166; 167; 168; 169; 170; 171; 172; 173; 174; 175; 176; 177; 178; 179; 180; 181; 183; 184; 185; 186; 187; 188; 189; 190; 191; 192; 193; 194; 195; 196; 197; 200; 207; 208; 209; 211; 212; 213; 214; 215; 216; 217; 218; 219; 221; 222; 226; 227; 228; 229; 230; 231; 232; 234; 235; 236; 237; 238; 241; 242; 243/1; 244; 256; 257; 258; 259; 260; 261; 262; 264; 265; 267; 268; 269; 270; 271; 272; 274; 275; 276; 277; 389; 472; 495; 496; 497; 682; 683; Górki: 2.1; 2.2/1; 2.3/1; 2.5; 2.6; 2.7; 2.9/1; 2.9/2; 2.10/1; 2.11; 2.12/1; 2.12/2; 2.13; 2.14; 2.15; 2.16; 2.17; 2.18; 2.19; 2.20; 2.21; 2.22; 2.23/1; 2.24/1; 2.24/2; 2.25/1; 2.25/2; 2.26/1; 2.26/2; 2.27/1; 2.27/2; 2.28/1; 2.28/2; 2.29/1; 2.29/2; 2.30/1; 2.30/2; 2.31/1; 2.31/2; 2.32; 2.33; 2.34; 2.35; 2.36; 2.37; 2.38/1; 2.38/2; 2.39; 2.4; 2.40; 2.41/1; 2.41/2; 2.42; 2.43; 2.44; 2.45; 2.46; 2.47; 2.48; 2.49; 2.50; 2.51; 2.52; 2.53; 2.54/1; 2.54/2; 2.55; 2.65/1; 2.70; 2.8; 2.80/1; 2.80/2; 2.81; 2.82; 2.83/1; 2.83/2; 2.84; 2.85; 2.86; 2.87; 2.88/1; 2.88/2; 2.89; 2.90; 2.91; 2.112; 2.113; 2.114; 2.115; 2.116; 2.117; 2.118; 2.119; 2.120; 2.142; 2.143; 2.144; 2.145; 2.146; 2.147; 2.148; 2.149; 2.150; 2.159; 2.160; 2.161; 2.162; 2.163; 2.164; 2.165/1; 2.165/2; 2.166; 2.167; 2.168; 2.169; 2.170; 2.171; 2.172; 2.173/2; 2.174; 2.175; 2.176; 2.177; 2.178; 2.179; 2.180; 2.181/2; 2.181/3; 2.181/4; 2.182/3; 2.182/4; 2.182/5; 2.182/6; 2.182/7; 2.183; 2.184; <del>2.188/2</del> ; 2.205; 2.206; 2.207; 2.208/1; 2.208/2; 2.209; 2.210/1; 2.210/2; 2.211; 2.212; 2.213/1; 2.213/2; 2.214; 2.215; <del>2.241</del> ; 2.247; 2.249; 2.251; 2.253; 2.254; 2.255; 2.256/1; 2.256/2;	
--	--	--	--	--

			<p>2.257/1; 2.257/2; 2.258; 2.259; 2.260; 2.261; 2.262;                  2.263; 2.264; 2.287; 2.292; 2.298; 2.299; 2.300/1;                  2.305; 2.306; 2.313; 2.314; 2.315; <span style="color: green;">2.316/1; 2.316/2;</span>                  2.317; 2.318; 3.2;</p> <p>Imielnica: 678/1; 678/2; 679/1; 679/2; 680/1;                  680/2; 681/1; 681/2; 682/1; 682/2; 683/1; 683/2;                  702; 711;</p> <p>Kliszów: 48/2; 186/1; 183; 184; 185; 267; 268; 269;                  270/1; 271; 272; 273; 274; 276; 277; 279; 280; 281;                  300; 301/1; 304/1; 306; 307; 308; 309; 310; 311; 505;                  599; 600; 636;</p> <p>Kobylniki: 33; 59; 60; 61; 62; 63; 64; 65; 66; 67; 68;                  69; 70; 71; 72; 73; 74; 75; 76; 77; 78; 79; 80; 81; 82;                  83; 84; 85; 86; 87; 88; 89; 90; 91; 92; 93; 94; 95; 96;                  97; 98; 99; 100; 101; 102; 115; 116; 117; 118; 120;                  121; 122; 123; 124; 125; 126; 127; 128; 129; 130; 131;                  132; 133; 134; 135; 136; 137; 138; 139; 140; 141; 142;                  143; 144; 145; 146; 147; 148; 149; 150; 151; 355; 538;                  539; 540; 541; 542; 543; 544; 545; 546; 547; 548; 549;                  550; 551; 552; 553; 554; 555; 556; 557; 558; 559; 560;                  561; 562; 563; 564; 565; 566; 567; 568; 569; 570; 571;                  572; 573; 574; 575; 576; 577; 578; 579; 580; 581; 582;                  583; 584; 585; 586; 587; 588; 589; 590; 591; 592; 593;                  594; 595; 596; 597; 598; 599; 600; 601; 602; 603; 604;                  605; 606; 607; 608; 609; 610; 611; 612; 613; 614; 615;                  616; 617; 618; 619; 755; 756; 757; 758; 759; 760; 761;                  762; 763; 764; 765; 766; 767; 768; 769; 770; 772; 773;                  774; 775; 777; 778; 779; 780; 781; 782; 783; 784; 785;                  886; 887; 888; 889; 890; 891; 892; 893; 894; 895; 896;                  897; 898; 899; 900; 901; 902; 903; 904; 905; 906; 907;                  908; 909; 910; 911; 912; 913; 914; 915; 916; 917; 918;                  920; 921; 922; 923; 924; 925; 926; 927; 928; 929; 930;                  931; 932; 933; 934; 935; 936; 937; 938; 939; 940; 941;                  942; 943; 944; 945; 946; 947; 948; 949; 950; 951; 952;                  953; 954; 955; 956; 957; 958; 959; 960; 961; 962; 963;                  964; 965; 966; 967; 968; 969; 970; 971; 972; 973; 975;</p>	
--	--	--	--	--

			976; 977; 978; 979; 980; 981; 982; 983; 984; 985; 986; 987; 988; 989; 990; 991; 992; 993; 994; 995; 996; 997; 998; 999; 1000; 1001; 1003; 1004; 1005; 1006; 1007; 1008; 1009; 1010; 1011; 1012; 1013; 1014; 1015; 1016; 1017; 1018; 1019; 1020; 1021; 1022; 1023; 1024; 1025; 1026; 1027; 1028; 1029; 1030; 1031; 1032; 1033; 1034; 1035; 1036; 1037; 1038; 1039; 1040; 1041; 1042; 1044; 1045; 1046; 1047; 1048; 1049; 1050; 1051; 1052; 1053; 1054; 1055; 1056; 1057; 1058; 1059; 1060; 1061; 1062; 1063; 1064; 1065; 1066; 1067; 1068; 1069; 1070; 1071; 1072; 1073; 1074; 1075; 1076; 1077; 1078; 1079; 1080; 1081; 1082; 1083; 1084; 1085; 1086; 1087; 1088; 1089; 1090; 1091; 1092; 1093; 1094; 1095; 1096; 1097; 1098; 1099; 1173; 1174; 1175; 1176; 1179; 1180; 1181; 1182; 1201/1; 1201/2; Kocina: 390/1; 392; 393; 394; 395; 396/1; 397/1; 398; 399; 400; 401; 403/1; 404; 405; 406; 407; 409; 410; 411; 412; 413; 414; 415; 416; 417; 418; 419; 420; 421; 422; 423; 424; 425; 426; 427; 428; 429; 430; 431; 432; 433; 434/1; 436/1; 440; 441; 442; 443; 444; 445; 446; 447; 448/1; 450; 451; 452; 453; 454; 455; 456; 457; 458; 459; 460; 461; 462; 465; 466; 467; 468; 469; 470; 471; 474/1; 475; 476; 477; 478; 480/1; 481; 482; 483/1; 484/2; 485; 486; 487; 488; 489; 490; 491; 492; 494/1; 496; 497; 498; 499; 500/2; 500/3; 501/1; 503; 504; 505; 506; 507; 508; 509; 510; 511/1; 513; 514; 515/1; 517; 518; 519; 520; 521; 522; 523; 524; 525/1; 529; 530; 531; 532; 533; 534; 535; 536; 537; 538; 539; 540; 541; 542; 543; 544; 545; 546; 547; 548; 549; 550; 551; 552; 553; 554; 555; 556; 557/1; 558; 559; 560; 561; 562; 563; 564; 565; 566; 570/1; 577; 578; 582; 583; 584; 585; 586; 587; 588; 589; 590; 591; 592; 593; 595; 597/1; 598; 599/1; 600; 601/1; 602; 603; 604; 605; 606; 607; 608; 609; 610; 611; 612; 613; 614; 615; 616; 617; 618; 619; 620; 621; 622; 623; 624; 625/1;	
--	--	--	--	--

			<p>626/1; 629; 630; 631; 632; 633; 634; 637/1; 638/1; 639/1; 640/1; 641/1; 642/1; 643; 644; 645; 646; 647; 648; 649; 650; 651; 652; 653; 654; 655; 656; 657; 658; 659; 660; 661; 662; 663; 664; 665; 666; 667; 668; 669; 670; 671; 672; 673; 674; 675; 676; 677; 678; 679; 680; 682; 684; 686; 688/1; 692; 694; 695; 697; 699; 701/2; 701/3; 705; 707; 709; 711; 713; 715; 717; 719; 721; 723; 727; 730; 733; Kopernia: 1306; 1307; 1308; 1368/4; 1369/4; 1381; 1382; 1383; 1384; 1385; 1386; 1387; 1388; 1389; 1390; 1391/1; 1391/2; 1392; 1393; 1394; 1404; 1405; 1410A; 1417; 1418; 1419; 1420; 1421; 1422; 1423; 1424; 1425; 1426; 1427; 1428; 1429; 1430; 1431; 1432; 1433; 1434; 1435; 1436; 1437; 1438; 1439; 1440; 1441; 1442; 1443; 1444; 1445; 1446; 1447; 1448; 1449; 1450; 1451; 1452; 1453; 1454; 1455; 1456; 1457; 1458; 1459; 1460; 1461; 1462; 1463; 1464; 1465/1; 1465/2; 1466; 1467; 1468; 1469; 1470; 1471; 1472; 1473; 1474; 1475; 1476; 1477/1; 1477/2; 1478; 1479; 1480; 1481; 1482; 1483; 1495; 1496; 1497; 1498; 1499; 1500; 1501; 1502; 1503; 1508; Kuchary: 102; 103; 105; 115/1; 115/2; 124; 125; 126; 127; 128; 165; 168; 169; 170; 637; Leszcze: 668/1; 672/1; 678; 681; Łatanice: 20; 21/1; 21/2; 22/1; 22/2; 23; 24; 25; 26; 28; 29; 30; 31; 32; 34/1; 34/2; 35; 36/1; 36/2; 37/1; 37/2; 40; 41; 42; 43/1; 43/2; 44/1; 44/2; 46/1; 46/2; 47/1; 85; 86; 87; 88; 89; 90; 91; 92; 93; 94; 95; 96; 97; 98; 99; 100; 101/1; 101/2; 102/1; 102/2; 103; 104; 106/1; 106/2; 106/3; 107; 108; 110; 112; 117; 118/1; 118/2; 119; 120/1; 120/2; 120/3; 122/1; 122/2; 123; 124; 125; 126; 127; 128; 316; 341; 356; 357; 358; 359; 360; 361; 362/1; 362/2; 365; 367; 369; 371; 372; 373; 374/1; 790; 791/1; 791/2; 792; 793; Michałów: 1; 2; 3; 13; 14; 15; 16; 17; 18; 19; 20; 21; 22/1; 22/2; 22/3; 23; 24; 25; 26; 27; 28; 29; 30; 31;</p>	
--	--	--	---	--

			<p>32; 33; 34; 35; 36; 37; 38; 39; 40; 41; 42; 43; 44; 45; 46; 47; 48; 49; 50; 51; 52; 53; 54; 55; 56; 57; 58; 59; 60; 61/1; 61/2; 62; 63; 64; 65; 66/1; 66/2; 67; 68; 69; 70; 71; 72; 73; 74; 75; 76; 80; 81; 82; 83; 84; 85; 86; 87; 88/1; 88/2; 90; 91; 92; 93; 94; 95; 96; 97; 98/2; 99/2; 102; 103; 104; 105; 106; 107; 108; 109; 110; 111; 112; 114; 115; 116; 117; 118; 119; 120; 121; 122; 123; 124; 125; 177; 178; 179; 180; 181; 182; 183; 184; 185; 186; 187; 188; 190/1; 190/2; 262; 263/1; 263/2; 264; 265; 266; 267; 268; 269; 270; 271; 272; 273; 274; 275; 276; 277; 278; 279; 280/1; 280/2; 280/3; 281/1; 281/2; 282; 283/1; 1490; 1550; 1577; Młodzawy Duże: 517/2; 518; 519; 520; 521; 522; 523; 524; 525; 526; 527; 528; 529; 530; 531; 532; 533; 534; 535; 536; 537/1; 537/2; 538; 539/1; 539/2; 540/1; 540/2; 541; 542/1; 542/2; 543/1; 543/2; 544; 545; 546; 547; 548/1; 548/2; 549; 550; 551; 552/1; 552/2; 553; 554; 555; 556; 557; 558; 559; 560; 561; 562; 563; 564/1; 564/2; 564/3; 565; 566; 567; 568; 569; 570; 571; 572/1; 572/2; 573; 574; 575; 576; 577; 578; 579; 580; 581; 582/1; 582/2; 583; 584/1; 584/2; 585; 586; 587; 588; 589/1; 589/2; 590; 591; 592; 593; 594; 595; 596; 597/1; 597/2; 598/1; 598/2; 599/1; 599/2; 600/1; 600/2; 601; 602/1; 602/2; 603; 604; 605; 606; 608/1; 608/2; 609; 610; 611; 612; 613/1; 613/2; 614; 615; 616; 617; 618; 619; 620; 621; 622; 623; 624; 625; 626/1; 626/2; 627; 628; 629; 630; 631; 632; 633; 636; 637; 638/2; 639/3; 639/4; 640/4; 641; 655; 656; 657; 658; 659; 660; 661/1; 661/2; 662; 663; 664/1; 664/2; 665; 666/1; 666/2; 668; 669/1; 669/2; 670; 671; 672; 673; 674; 675; 676; 677; 678; 679/1; 679/2; 680; 681; 682; 683; 684; 685; 686; 687/1; 687/2; 687/3; 687/4; 688; 689; 690; 691; 692; 693; 694; 695; 696; 697; 698; 699; 700; 701; 702; 703; 704; 705; 721; 722; 723; 724; 725; 726; 727; 728; 729; 730; 731; 732; 733; 734; 735; 736; 737; 738; 739; 740;</p>	
--	--	--	--	--

			<p>741; 742; 743; 784; 785; 786; 787; 788; 789; 790; 791; 792; 793; 794; 795; 796; 797; 798; 799; 800; 801; 802; 803; 804; 805; 806; 807; 808; 810; 833; Młodzawy Male: 140/5; 142/3; 143/3; 144/3; 149/4; 150/3; 151/7; 151/8; 152/1; 152/2; 153; 154/1; 154/2; 155; 156; 157/1; 157/2; 158; 159; 160; 161; 163; 164; 165/1; 165/2; 166; 211/5; 225/2; 226/2; 227/3; 228/2; 236/1; 236/2; 237; 238; 239; 240/1; 240/2; 240/3; 241; 242; 243; 244/1; 244/2; 244/3; 245; 246; 247; 248; 249; 250; 251; 252; 598/3; 611; 612; 613/1; 613/2; 614/1; 614/2; 615; 682; 695/1; 695/3; 695/4; 695/5; 695/6; 695/7; 695/8; 695/9; 695/10; 695/11; 695/12; 695/13; 695/14; 695/15; 695/16; 695/17; 695/18; 695/19; 696/1; 696/2; Motkowice: 1; 2; 3; 4; 5; 6; 7; 8; 9; 10; 11; 13; 14; 16; 17; 18; 19; 20; 21; 22; 23; 24; 25; 26; 27; 28; 29; 30; 31; 32; 35; 36; 38; 39; 40; 41; 42; 43; 44; 45; 46; 47; 49; 51; 52; 53; 54; 55; 56; 57; 58; 60; 61; 63; 64; 65; 66; 67; 68; 69; 34/1; 34/2; 37/1; 37/2; 59/1; 59/2; 62/1; 62/2; 15/1; 15/2; 762; 763; 764; 765; 766; 767; 768; 769; 770; 771; 772; 773; 774/2; Mozgawa: 5; 6; 30/1; 31/1; 33/1; 35/1; 37/1; 39/1; 42; 43; 44; 45; 46; 47; 48; 49; 50; 51; 52; 53; 54; 55; 56; 57; 58; 59; 60; 61; 62; 63; 64; 69; 70; 71; 72; 73; 74; 75; 76; 77; 78; 79; 80; 82; 83; 84; 85; 86; 87; 88; 89; 90; 91/1; 91/2; 92; 168; 170/1; 172/1; 174/1; 176/1; 178/1; 180/1; 182/1; 184/1; 186/1; 188/1; 189; 191; 192; 193; 193; 194; 195; 196; 197; 198; 199; 200; 201; 202; 202; 203; 204; 205; 206; 207; 208; 209; 210; 211; 212; 213; 214; 215; 216; 217; 218; 219; 220; 221; 222; 223; 224; 225; 227; 228; 229; 230; 231; 232; 233; 234; 235; 236; 237; 238; 239; 240; 241; 242; 243; 244; 245; 246; 247; 251; 254/1; 256; 258/1; 259/1; 260; 261; 262; 263; 264; 265; 266; 267; 268; 269; 270; 271; 272; 273; 274; 275; 276; 277; 278; 279; 280; 281;</p>	
--	--	--	--	--

			<p>282; 283; 284; 285; 286; 287; 288; 289; 290; 291; 292; 293; 299/1; 300; 304/1; 305/1; 306/1; 308/1; 310/1; 312/3; 312/4; 312/5; 312/6; 312/7; 312/8; 312/9; 314/1; 316/1; 318/1; 320/1; 322/1; 324/1; 326/1; 329/1; 331/1; 331/2; 333/1; 335/1; 337/1; 339/1; 341/1; 343/1; 345/1; 347/1; 349/1; 394; 397; 400; 403; 407; 411; 414; 416; 420; 423; 426; 429; 432; 435; 438; 441; 444; 447; 450; 453; 456; 459; 462; 465; 468; 471; 474; 477; 481; 483/1; 857; 858; 885; Nowy Korczyn: 249; 250; 251; 252; 253; 254; 255; 256; 257; 258; 259; 260; 261; 262; 263; 264; 265; 266; 267; 268; 269; 270; 271; 272; 273; 274; 275; 276; 277; 278; 279; 280; 281; 282; 283; 284; 285; 286; 287; 288; 289; 290; 291; 292; 293; 294; 295; 296; 297; 298; 299; 300; 301; 302; 303; 304; 305; 306; 307; 308; 309; 310; 311; 312; 313; 314; 315; 316; 317; 318; 319; 320; 321; 322; 323; 324; 325; 326; 327; 328; 329; 330; 331; 332; 334; 335; 336; 337; 338; 339; 340; 341; 342; 343; 344; 345; 346; 347; 348; 349; 350; 351; 352; 353; 354; 355; 356; 357; 358; 359; 360; 362; 363; 364; 365; 366; 367; 368; 369; 370; 371; 372; 373; 374; 375; 376; 377; 378; 379; 380; 381; 383; 384; 385; 386; 387; 388; 389; 390; 400; 401; 402; 403; 404; 405; 406; 407; 408; 409; 410; 411; 412; 413; 414; 415; 416; 417; 418; 419; 420; 421; 422; 423; 431; 1284; 1287; 1290; 1869; 1886; 1919; 1942; 1952; 1953; 1963; 1964; 1979; 1989; 1992; 1993; 1994; 1995; 2001; 2006; Ostrów: 392; 393/1; 395/1; 397/1; 399/1; 401/1; 403/1; 405/1; 407/1; 408/1; 408/3; 409/1; 410/1; 411/1; 412/1; 617/1; 618; 645/1; 645/2; 646; 647; 648; 649; 650; 651; 652; 653; 654; 655; 656; 657; 658; 659; 660; 661; 662/1; 662/2; 663; 664; 665; 666; 667; 718; 720; 729; 730; 731; 732; 733; 734; 735; 736; 737; 739; 741; 743; 744; 745; 746; 747; 748; Pasturka: 393; 406; 408; 409; 410; 411; 412; 413; 414; 415; 416; 417; 418; 419; 420; 421; 422; 423; 424; 425;</p>	
--	--	--	---	--

			<p>426; 427; 428; 429; 430; 431; 432; 452; 454; 455; 457; 458; 460; 461; 463; 464; 466; 467; 469; 470; 472; 473; 475; 476; 477; 478; 479; 480; 481; 482; 483; 484; 485; 486; 487; 488; 489; 490; 491; 492; 493; 494; 495; 496; 499; 508; 509; 510; 511; 512; 513; 514; 515; 516; 517; 518; 519; 520; 521; 522; 524; 525; 526; 527; 528; 529; 530; 531; 533; 534; 535; 540; 541; 542; 543; 544; 545; 546; 547; 548; 549; 550; 551; 552; 553; 554; 556; 557; 558; 559; 560; 561; 562; 563; 564; 565; 566; 567; 568; 569; 570; 571; 572; 573; 574; 575; 576; 577; 578/1; 579/1; 579/2; 581; 583; 585; 586; 774; 803; 826; 827; 828; 830; 835;</p> <p>Pawlowice: 1; 12; 13; 14; 15; 16; 17; 18; 55; 115; 116; 117; 118; 119; 120; 121; 122; 123; 124; 125; 126; 127; 128; 129; 130; 131; 132; 133; 134; 135; 136; 137; 138; 139; 140; 141; 142; 143; 144; 145; 146; 147; 156; 166; 167; 168; 169; 170; 171; 172; 173; 174; 175; 176; 177; 178; 179; 180; 181; 940; 969; 970; 30/2; 31/2; 32/1; 32/2; 32/3; 33/1; 33/2; 33/3; 34/1; 34/2; 34/3; 35/1; 35/2; 35/3; 36/1; 36/2; 36/3; 37/1; 37/2; 37/3; 38/1; 38/2; 38/3; 39/1; 39/2; 39/3; 40/1; 40/2; 40/3; 41/1; 41/2; 41/3; 42/1; 42/2; 42/3; 43/1; 43/2; 43/3; 44/1; 44/2; 44/3; 45/1; 45/2; 45/3; 46/1; 46/2; 46/3; 47/1; 47/2; 47/3; 48/1; 48/2; 48/3; 49/1; 49/2; 49/3; 50/1; 50/2; 50/3; 51/1; 51/2; 51/3; 52/1; 52/2; 52/3; 53/1; 53/2; 53/3; 54/1; 54/2; 54/3; 19/1; 20/1; 21/1; 22/1; 23/1; 24/1; 25/1; 26/1; 27/1; 28/1; 29/1; 30/1; 31/1; 19/2; 20/2; 21/2; 22/2; 23/2; 24/2; 25/2; 26/2; 27/2; 28/2; 19/3; 20/3; 21/3; 22/3; 23/3; 24/3; 25/3; 26/3; 27/3; 28/3; 29/3; 30/3; 31/3; 29/2; 148/1; 148/2; 148/3; 149/1; 149/2; 149/3; 150/1; 150/2; 150/3; 151/1; 151/2; 151/3; 152/1; 152/2; 152/3; 153/1; 153/2; 153/3; 154/1; 154/2; 154/3; 155/1; 155/2; 155/3; 157/1; 157/2; 157/3; 158/1; 159/1; 160/1; 161/1; 162/1; 163/1; 164/1;</p>	
--	--	--	--	--



			<p>165/1; 271; 272; 273; 274; 275; 276; 278; 914/1; 914/2; 914/3; 915/1; 915/2; 915/3; 916/1; 916/2; 916/3; 918; Pińczów M. - Obręb 11: 236; 237; 238; 239; 240; 241; 242; 243; 244; 245; 246; 247; 248; 249; 250; 251; 252; 253; 254; 257; 258; 259; 260; 261; 262; 263; 264; 265; 266; 267; 268; 269; 270; 271; 272; 273; 274; 275; 276; 277; 278; 279; 280; 281; 282; 283; 284; 285; 286; 287; 288; 289; 290; 291; 292; 295; 308; Nadleśnictwo Pińczów Obręb Pińczów: 237-bx; Podłęże: 59; 60; 61; 62; 104; 105; 106; 108; 110; 112; 114; 116; 117; 118; 119; 120; 121; 122; 123; 124; 125; 126; 127; 128; 130; 132; 134; 136; 138; 140; 142; 171; 218; 222; 223; 224; 225; 226; 227; 228; 229; 230; 231; 232; 233; 234; 235; 236; 237; 238; 239; 240; 241; 242; 243; 244; 245; 289; 290; 291; 292; 293; 294; 295; 296; 297; 298; 299; 300/2; 301/2; 302; 303; 304; 305; 306; 307; 308; 309; 310; 311; 312; 313; 314; 315; 316; 317/1; 317/2; 318; 319; 320; 321; 322; 323; 324; 325; 326; 327; 328; 329; 330; 331; 332; 333; 334; 335; 336; 337/1; 337/2; 338/1; 338/2; 339; 342; 373; 374; 389; 932; 956; 957; Rębów: 183; 184; 185; 186; 187; 188; 189; 190; 191; 192; 193; 194; Sepichów: 294; 295; 296; 297; 298; 299; 300; 301; 302/1; 302/2; 303; 304; 305; 306; 307/2; 308/1; 309; 310; 311; 312/1; 313; 314; 315; 316/1; 316/2; 317/1; 317/2; 319; 320; 321; 322; 323; 324; 325; 326; 327; 328; 329; 330; 331; 333; 334; 335; 336; 337; 338; 339; 340; 341/1; 341/2; 342; 343; 344; 345; 346; 347; 348; 349; 350; 351; 352; 353; 354; 355; 356; 360; 361; 362; 363; 364; 365; 366; 367; 369; 370/1; 370/2; 371; 372; 373; 374; 375; 376; 377; 378; 379; 380; 381; 382; 383; 384; 385; 386; 387; 388; 389; 390; 391; 392; 393; 394; 395; 396; 397; 398; 399; 400; 401; 402; 403; 404; 405; 406; 407; 408; 409; 410; 411; 412; 413; 414; 415; 416;</p>	
--	--	--	--	--

			<p>417; 418; 419; 420; 421; 422; 423; 424; 425; 426; 427; 428; 429; 430; 431; 432; 433; 434; 435; 436; 437; 438; 439; 440; 441/1; 441/2; 442; 443; 444; 445; 446; 447; 448; 449/1; 449/2; 450; 451; 452; 453; 454/1; 454/2; 455; 456/1; 478; 479; 480; 481; 482/1; 482/2; 494; 495; 496; 497; 498; 499; 500; 501; 502; 503; 504; 505; 506/2; 507; 508; 509; 511; 513; 515; 530; 531; 532; 533; 534/1; 534/2; 535; 536; 537; 538; 539; 540; 541; 542; 543; 544; 545; 546; 547; 548; 549; 550; 551; 552; 553; 554; 555; 556; 557; 558/1; 558/2; 559/1; 559/2; 560; 561; 562; 563; 564; 565; 566; 567; 568; 569; 570; 571; 572; 573; 574; 575; 576; 577; 578; 579; 580/1; 580/2; 581/1; 581/2; 582; 583; 584; 585; 586; 587; 588; 589; 590; 591; 592; 593; 594; 596; 598; 600; 602; 604; 606; 608; 610; 612; 614; 616; 618; 619; 620; 621; 622; 623; 624; 625; 626; 627; 628; 629; 630; 631; 632; 633; 634; 635; 636; 654; 655; 656; 657; 658; 659; 660; 663; 664; 665; 666; 667; 668; 669; 670; 671; 672; 673; 675; 676; 677; 678; 679; 680; 682; 683; 684; 685; 686; 687; 688; 689; 690; 691; 724; 736; Skorocice: 2.786; 2.787; 2.788; 2.789; 2.790; 2.791; 2.792; 2.793; 2.794; 2.795; 2.796; 2.797; 2.798; 2.799; 2.800/1; 2.800/2; 2.805; 2.806; 2.807; 2.808; 2.809; 2.810; 2.811; 2.812; 2.813; 2.816; 2.817; 2.818; 2.819; 2.820; 2.821/1; 2.821/2; 2.822; 2.823; 2.824; 2.825; 2.828; 2.829; 2.830; 2.831; 2.832; 2.833; 2.834; 2.835; 2.836; 2.837; 2.838; 2.839; 2.840; 2.841; 2.842; 2.843; 2.844; 2.845; 2.846; 2.847/1; 2.847/2; 2.848; 2.849; 2.850; 2.987; 2.1000; 2.1003; 2.1006; 2.1009; 2.1012; 2.1015; 2.1018; 2.1020; 2.1022; 2.1024; 2.1026/1; 2.1026/2; 2.1030; Skotniki Dolne: 1001; 1002; 1003; 1004; 1005; 1006; 1007; 1008; 1009; 1010; 1011; 1012; 1013; 1014; 1015; 1016; 1017; 1018; 1019; 1020; 1021; 1022; 1023; 1024; 1025; 1026; 1027; 1028; 1029; 1030; 1031; 1032; 1033; 1034; 1035; 1036; 1037; 1038;</p>	
--	--	--	--	--

			1039; 1040; 1041; 1042; 1043; 1044; 1045; 1046; 1047; 1048; 1049; 1050; 1052; 1053; 1054; 1055; 1056; 1058; 1060; 1062; 1064; 1066; 1068; 1070; 1072; 1074; 1076; 1078; 1080; 1082; 1084; 1086; 1088; 1153; 1154; 1155; 1156; 1157; 1158; 1159; 1160; 1161; 1162/1; 1162/2; 1163; 1164; 1165; 1166; 1167; 1168; 1169; 1170; 1171; 1172; 1173; 1174; 1175; 1176; 1177; 1178; 1179; 1180; 1181; 1182; 1183; 1184; 1185; 1186; 1187; 1188; 1191; 1192; 1193; 1194; 1195; 1196; 1197; 1198; 1199; 1200; 1201; 1202; 1203; 1204; 1205; 1206; 1207; 1208; 1209/1; 1209/2; 1210; 1211; 1212; 1213; 1214; 1215; 1216; 1217; 1218; 1219; 1220; 1221; 1222; 1223; 1224/1; 1224/2; 1226; 1227; 1229; 1230; 1232; 1233; 1235; 1236; 1238; 1239; 1241; 1242; 1243; 1244; 1245; 1246; 1248; 1249; 1250/1; 1250/2; 1251/1; 1251/2; 1252/1; 1252/2; 1254; 1255; 1256; 1258; 1259; 1262; 1263; 1266; 1267; 1270; 1271; 1274; 1275; 1278; 1279; 1282; 1283; 1284; 1287; 1288; 1289; 1292; 1293; 1294; 1297; 1298; 1299; 1302; 1303; 1304; 1307; 1308; 1313; 1314; 1319; 1320; 1325; 1326; 1330; 1331; 1332; 1335; 1336; 1337; 1339; 1340; 1341; 1343; 1344; 1345; 1347; 1348; 1349; 1351; 1352; 1353; 1356; 1357; 1358; 1361; 1362; 1363; 1366; 1367; 1368; 1371; 1372; 1373; 1376; 1377; 1378; 1381; 1382; 1383; 1384; 1385; 1386; 1387; 1391; 1394; 1396; 1410; 1411; 1517; 1518; 1519; 1520; 1521; 1522; 1523; 1524; 1525; 1526; 1527; 1528; 1529; 1530; 1531; 1532; 1533; 1534; 1535/1; 1535/2; 1535/3; 1536/1; 1536/2; 1536/3; 1537; 1538; 1539; 1540; 1541; 1542; 1543; 1544; 1545; 1546; 1547; 1548; 1549; 1550; 1551; 1552/1; 1552/2; 1553; 1554; 1555; 1556; 1557; 1558; 1559; 1560; 1561; 1562; 1563; 1564; 1565; 1566; 1567; 1568; 1569; 1570; 1571; 1572; 1573; 1574; 1575; 1576; 1577; 1578; 1579; 1580; 1581; 1582;		
--	--	--	--	--	--

			<p>1583; 1584; 1585; 1586; 1587; 1588; 1589; 1590;  1592; 1593; 1594; 1753; 1755; 1765;  Skowronno Dolne: 1/1; 2/1; 3/1; 4/1; 5/1; 6/1;  7/1; 8/1; 9/1; 10; 11/1; 12/1; 13/1; 14/1; 15/1;  16/1; 17/1; 18/1; 19/1; 20/1; 21/1; 22/1; 23/1;  24/1; 25/1; 26/1; 27/1; 28/1; 29/1; 30/1; 31/1;  32/1; 33/1; 34/1; 35/1; 36/1; 37/1; 38/1; 39/1;  40/1; 41/1; 42/1; 43/1; 44/1; 45/1; 46/1; 47/1;  48/1; 49/1; 50/5; 50/6; 53/1; 54/1; 55/1; 56; 57;  58; 59; 60; 61; 62; 63; 64; 65; 66; 67; 68; 69; 70; 71;  72; 73; 74; 75; 76; 77; 78; 79; 80; 81; 82; 83; 84; 85;  86; 87; 88; 89; 90; 91; 92; 93; 94; 95; 96; 150; 151;  152; 153; 211; 212; 516; 519/2; 520; 521; 522; 523;  524; 525; 526; 547/1; 547/2; 548; 549; 550; 551; 552;  553; 554; 555/2; 555/3; 555/4; 557/1; 557/2; 558;  562; 563; 564; 565; 566; 576; 567/2; 568/2; 569/2;  570/2; 571/2; 572/2; 573/2; 574/2; 592; 593; 594;  595; 596; 597/1; 597/2; 598; 599; 600; 601; 602/1;  603/1; 604/1; 605/1; 606; 607/1; 608/1; 609/1;  610/1; 611/1; 612/1; 613/1; 614/1; 615/1; 616/1;  616/4; 616/6; 617/1; 617/7; 617/8; 618/10;  618/13; 618/9; 619/10; 619/13; 619/9; 620/10;  620/5; 620/6; 621/10; 621/5; 621/6; 622/4; 622/5;  622/9; 623/1; 623/4; 623/5; 624/7; 624/8; 625/6;  625/7; 810/4; 811/4; 812/6; 813/6; 814/6; 815/5;  816/5; 817/6; 818/5; 819/5; 820/5; 821/5; 821/6;  821/7; 822/10; 822/4; 822/6; 822/8; 823/2; 823/3;  823/4; 823/7; 1167; 1168; 1169; 1170; 1171; 1175;  1176; 1177; 1178; 1191; 1192; 1193; 1194; 1466;  1467; 1468; 1479; 1480; 1481; 1482;  Skrzypiów: 1; 2; 3; 4; 5; 6; 7; 8; 9; 10; 11; 12; 13; 14;  15; 16; 17/1; 17/2; 21; 22; 23; 24; 25; 26; 27; 28; 29;  30; 31; 32; 33; 34; 35; 36; 37; 38; 39; 40; 42; 43; 44;  45; 46; 47; 48;  Sobowice: 1054; 1037/1; 1038/1; 1039/1; 1040/1;  1041/1; 1042/1; 1043/1; 1044/1; 1045/1; 1046/1;</p>		
--	--	--	---	--	--

			1047/1; 1048/1; 1049/1; 1050/1; 1051/3; 1051/4; 1052/1; 1053/1; 1055/1; 1056/1; 1057/1; 1058/1; 1059/1; 1060/1; 1061/1; 1062/1; 1063/3; 1063/4; 1064/1; 1065/1; 1066/1; 1067/1; 1129/1; Stara Zagość: 409/1; 409/2; 410; 411; 412; 413; 426; 427; 428; 429; 430; 431; 432; 433; 434; 435/1; 435/2; 436; 437; 444; 445; 446; 447; 448; 449; 450; 451; 452; 453/1; 453/2; 454; 455; 456; 457; 458; 459; 460; 461/1; 461/2; 462; 463; 465; 466; 467; 468; 469; 470/1; 470/2; 471; 472; 473; 474; 475; 476; 477; 478; 479; 480; 481; 482; 483; 484; 485; 486; 487; 488; 489; 490; 491; 492; 493; 494; 495; 496; 497; 498; 499; 500; 501; 502; 503; 504; 505; 506; 507; 508; 509; 510; 511; 512; 513; 514; 515/1; 515/2; 516; 517/1; 517/2; 518; 519; 520; 521/1; 521/2; 522; 523; 524; 525; 526; 527; 528; 529; 530; 531; 532; 533; 534; 535; 536/1; 536/2; 537; 538; 539; 540; 541; 542; 543; 544; 545; 546; 547; 548; 549; 550/1; 550/2; 550/3; 551; 552; 553; 554; 555; 556; 557; 789; 790; 791; 792; 796; 797; 798; 799; 800; 806; 807; 808; 891; 892; 893; 894; 895; 896; 897; 898; 899; 900; 901; 902; 903/2; 903/3; 903/4; 903/5; 904; 905; 906; 907; 908; 909; 910; 911; 912; 913; 914; 915; 916; 917; 918; 919; 920; 922; 940/1; 940/2; 940/3; 940/4; 945; 946; 947; 949; 950; 951; 952/1; 952/2; 954; 955; 956; 957; 958; 960/2; 960/4; 1037; 1038; 1039; 1040; 1041; 1042; 1043; 1044; 1045; 1046/1; 1046/2; 1047; 1048; 1049; 1050; 1051; 1052; 1053; 1054/1; 1054/2; 1055; 1056; 1057; 1058; 1059; 1060; 1061; 1062; 1063; 1064; 1065; 1066; 1067; 1068; 1069; 1070; 1071; 1072; 1073; 1074; 1075; 1076; 1077; 1078; 1079; 1080; 1081; 1082; 1083; 1084; 1085; 1086; 1087; 1088; 1089; 1090; 1091; 1092; 1093; 1094; 1095; 1096; 1097; 1098; 1099; 1100; 1101; 1102; 1103; 1104; 1105; 1106; 1107; 1108; 1109/1; 1109/2; 1110; 1111; 1112; 1113/1; 1113/2; 1114; 1115; 1116; 1117; 1118; 1119; 1120;	
--	--	--	--	--

			1121; 1122; 1123; 1124; 1125; 1126; 1127; 1128/1; 1128/2; 1129; 1130; 1131; 1132; 1133; 1134; 1135; 1136; 1137; 1138; 1139; 1140; 1141; 1142; 1143; 1144; 1145; 1146; 1147; 1148; 1149; 1150; 1154; Stary Korczyn: 1.1; 1.2; 1.3; 1.4; 1.5; 1.6; 1.7; 1.8; 1.10; 1.11; 1.12/1; 1.12/2; 1.13; 1.14; 1.15; 1.16; 1.17; 1.18/1; 1.18/2; 1.19; 1.20/1; 1.20/2; 1.21; 1.22/1; 1.22/2; 1.23/1; 1.23/2; 1.23/3; 1.24; 1.25/3; 1.25/4; 1.25/5; 1.25/6; 1.25/7; 1.26/3; 1.26/4; 1.26/5; 1.26/6; 1.26/7; 1.27/1; 1.27/2; 1.28/1; 1.28/2; 1.29/3; 1.29/4; 1.29/5; 1.29/6; 1.30/1; 1.30/2; 1.31/3; 1.31/4; 1.31/5; 1.31/6; 1.32/1; 1.32/2; 1.33/1; 1.33/2; 1.34/1; 1.34/2; 1.35/1; 1.35/2; 1.36/1; 1.36/2; 1.37/1; 1.37/2; 1.38/1; 1.38/2; 1.39/1; 1.39/2; 1.40/1; 1.40/2; 1.41/1; 1.41/2; 1.42/1; 1.42/2; 1.43/1; 1.43/2; 1.44/1; 1.44/2; 1.45/3; 1.45/4; 1.45/5; 1.45/6; 1.46/10; 1.46/11; 1.46/2; 1.46/4; 1.46/5; 1.47; 1.48/1; 1.48/2; 1.49/1; 1.49/2; 1.50/1; 1.50/2; 1.51/1; 1.51/2; 1.52/3; 1.52/4; 1.52/5; 1.52/6; 1.53/1; 1.53/2; 1.54; 1.55; 1.56; 1.57; 1.58; 1.59; 1.60; 1.61; 1.63; 1.64; 1.65/3; 1.65/4; 1.65/5; 1.65/6; 1.66; 1.67/1; 1.67/2; 1.68/1; 1.68/2; 1.69/1; 1.69/2; 1.70/1; 1.70/2; 1.71/1; 1.71/2; 1.71/3; 1.71/4; 1.72/1; 1.72/2; 1.73; 1.74/7; 1.74/9; 1.75/1; 1.76/3; 1.76/4; 1.76/5; 1.76/6; 1.77; 1.78; 1.79; 1.80; 1.81/1; 1.81/2; 1.82; 1.83; 1.84; 1.85; 1.86/1; 1.86/2; 1.87; 1.88/1; 1.88/2; 1.89; 1.9; 1.90; 1.91; 1.92; 1.93/1; 1.93/2; 1.94/1; 1.94/2; 1.95; 1.123; 1.290/1; 1.290/2; 1.290/3; 1.385/2; 1.386; 1.387; 1.388; 1.389; 1.390; 1.391; 1.392; 1.393; 1.394; 1.395; 1.396; 1.397/1; 1.397/2; 1.398; 1.399; 1.400; 1.401; 1.402; 1.403; 1.406; 1.408; 1.409/1; 1.409/2; 1.410; 1.411; 1.412; 1.413; 1.414; 1.415; 1.416; 1.417; 1.418; 1.432; 1.472; 1.473; 1.474; 1.475; 1.476; 1.477/1; 1.477/2; Stawy: 1126; 1127/3; 1128; 1129; 1130; 1131/3;		
--	--	--	--	--	--

			<p>1132/1; 1132/2; 1133/3; 1216; 1217; 1218; 1220; 1221; 1222; 1223; 1224; 1225; 1226; 1227; 1228; 1229; 1230; 1231; 1233; 1234; 1235; 1236; 1237; 1232/1; 1232/2; Strożyska: 2.87/1; 2.87/2; 2.88; 2.89; 2.90; 2.91; 2.92; 2.93; 2.94; 2.95; 2.96; 2.97; 2.98; 2.99; 2.100; 2.101; 2.102; 2.103; 2.104; 2.105; 2.106; 2.107; 2.108; 2.109; 2.110; 2.111; 2.112; 2.113; 2.114; 2.115; 2.157; 2.158; 2.159; 2.160; 2.161; 2.162; 2.163; 2.164; 2.165; 2.166; 2.167; 2.168; 2.169; 2.170; 2.171; 2.172; 2.173; 2.174; 2.175; 2.176; 2.177; 2.178; 2.179; 2.180/1; 2.180/2; 2.309; 2.310; 2.311; 2.312; 2.313; 2.314; 2.315; 2.316; 2.317; 2.318/1; 2.318/2; 2.319; 2.320; 2.321; 2.322; 2.323; 2.324; 2.325; 2.326; Szarbków: 376/1; 377/1; 377/2; 377/3; 430/1; 431/4; 432/1; 433/1; 434/1; 435/1; 436/1; 437/1; 438/1; 438/2; 439/1; 439/2; 440/1; 440/3; 441/1; 442/1; 442/2; 443/1; 443/2; 444/1; 444/2; 445/1; 445/2; 446/1; 446/2; 447/1; 447/2; 448/1; 448/2; 449/1; 449/2; 452/1; 453; 455/1; 457/1; 459/1; Szczerbaków: 10; 11; 12; 14; 15; 16; 17; 18; 19; 21; 22; 23; 24; 20/1; 20/2; 136/1; 150; 154; 155; 156; 298; 136/1; 140/1; 141/1; 147/1; 148/1; 153/1; 164/1; 165/1; 166/1; 167/1; 167/2; 168/1; 169/1; 233; 234; 235; 300/1; 390; 391; 392; 393; 394; 395; 396; 397; 398; 399/1; 399/2; 400/1; 400/2; 401; 405; 406/1; 406/2; 407/1; 407/2; 408; 409; 410; 411; 412; 413; 414; 415; 416; 417; 418; 419; 420; 421; 423; 424; 425; 426; 427/1; 427/2; 428; 429; 430; 431; 432; 433; 434; 435; 592; 593; 594; 595; 597; 598; 599; 600; 601; 602; 603; 611; 612; 613; 614; 616; 621; 622; 623; 624/1; 624/2; 625; 626; 627; 628; 629; 630; 631; 632; 633; 634; 636; 637; 638/1; 638/2; 639; 640; 641/1; 641/2; 642; 644; 645; 651; 652; 653; 664; 665; 666; 667; 668; 669; 670; 671; 672; 673; 674; 675; 676; 677; 678; 679; 680; 681; 682; 683; 684; 685; 686; 687; 688;</p>		
--	--	--	--	--	--

			<p>689; 690; 691; 692; 693; 694; 695; 705; 713; 714/1; 715; 720; 725/1; Szczytniki: 75; 76; 77; 79; 80; 81; 82; 83; 84; 85; 137; 138; 216; 217; 575/1; 575/2; 577; 579; 581; 583; 585; 587; 589; 591; 593; 596; 598; 600; 602; 604; 606; 607; 608; 609; 610; 611; 612; 613; 614; 615; 616; 619; 620; 621; 622; 623; 624; 625; 626; 627; 628; 629; 630; 631; 632; 633; 634; 635; 636; 637; 638; 639; 640; 641; 642; 643; 644; 645; 646; 647; 648; 649; 650; 651; 652; 653; 654; 655; 656; 657; 658; 659; 660; 661; 662; 663; 664; 665; 666; 667; 668; 669; 670; 671; 672; 673; 674; 675; 676; 677; 678; 679; 680; 681; 682; 683; 684; 685; 686; 687; 688; 689; 690; 691; 692; 693; 694; 695; 696; 697; 698; 699; 700; 701; 702; 703; 704; 705; 706; 707; 708; 709; 710; 711; 712; 713; 714; 715; 716; 717; 718; 719; 720; 721; 722; 723; 724; 725; 726; 728; 729; 730; 731; 732; 733; 734; 735; 736; 738; 739; 740; 741; 794; 795; 866; 876; 878; 880; 1478; 1484; 1485; 1486; Tur Dolny: 713; 714; 715; 716; 717; 718; 719; 720; 721; 722; 723; 724; 725; 726; 727; 728; 729; 730; 731; 732; 733; 734; 735; 736; 737; 738; 739; 740; 741; 742; 743; 745; 746; 749; 750; 754; 768; 777; 778; 779; 780; 781; 787; 789; 791; 794; 795; 797; 799; 801; 805; 810; 822; 836; 837; 850; 851; 858; 859; 860; 863; 866; 937; 938; 939; 1000; 1001; 1021; 1022; 744/1; 747/1; 748/1; 751/1; 755/1; 756/1; 757/1; 758/1; 761/1; 763/1; 763/2; 763/3; 764/1; 764/2; 764/3; 765/1; 765/2; 765/3; 766/1; 766/2; 766/3; 767/1; 767/2; 767/3; 782/1; 782/2; 782/3; 783/1; 783/2; 783/3; 784/1; 784/2; 784/3; 786/14; 786/3; 788/1; 788/2; 788/3; 788/4; 788/5; 788/6; 788/7; 790/1; 790/2; 790/3; 790/4; 790/5; 790/6; 790/7; 792/1; 792/2; 792/3; 792/4; 792/5; 792/6; 792/7; 793/1; 793/2; 793/3; 793/4; 793/5; 793/6; 793/7; 796/1; 796/2; 796/3; 796/4; 796/5; 796/6; 796/7; 798/1; 798/2; 798/3; 800/1; 800/2; 800/3; 802/1; 802/2; 802/3;</p>		
--	--	--	---	--	--



			803/1; 803/2; 804/3; 804/4; 804/5; 804/6; 804/7; 804/8; 806/1; 806/2; 806/3; 807/1; 807/2; 807/3; 808/1; 808/2; 809/1; 809/2; 809/3; 811/3; 811/4; 811/5; 811/6; 811/7; 811/8; 812/1; 812/2; 812/3; 813/1; 813/2; 813/3; 814/1; 814/2; 814/3; 815/1; 815/2; 815/3; 816/1; 816/2; 816/3; 817/1; 817/2; 817/3; 818/1; 818/2; 818/3; 819/1; 819/2; 819/3; 820/1; 820/2; 820/3; 821/1; 821/2; 821/3; 823/1; 824/1; 825/1; 826/1; 827/1; 828/1; 829/2; 831/2; 832/1; 832/2; 832/3; 833/1; 833/2; 833/3; 834/1; 834/2; 835/2; 838/1; 838/2; 839/1; 840/1; 852/1; 852/2; 853/1; 853/2; 855/1; 855/3; 857/3; 861/1; 861/2; 862/1; 862/2; 862/3; 868/1; 869/1; 869/2; 870/1; 870/2; 871/1; 871/2; 872/1; 872/2; 873/1; 873/2; 874/1; 874/2; 875/1; 875/2; 876/1; 876/2; 877/1; 877/2; 878/1; 878/2; 879/1; 879/2; 880/1; 880/2; 881/1; 881/2; 882/1; 882/2; 883/1; 883/2; 884/1; 884/2; 885/1; 885/2; 886/1; 886/2; 887/1; 887/2; 888/1; 888/2; 889/1; 889/2; 890/1; 890/2; 891/1; 891/2; 892/1; 892/2; 893/1; 893/2; 894/1; 894/2; 895/1; 895/2; 896/1; 896/2; 897/1; 897/2; 898/1; 898/2; 899/1; 899/2; 900/1; 900/2; 901/1; 901/2; 902/1; 902/2; 903/1; 903/2; 904/1; 904/2; 905/1; 905/2; 906/1; 906/2; 907/1; 907/2; 908/1; 908/2; 909/1; 909/2; 910/1; 910/2; 911/1; 911/2; 912/1; 912/2; 913/1; 913/2; 914/1; 914/2; 915/1; 915/2; 916/1; 917/1; 917/2; 918/1; 918/2; 919/1; 919/2; 920/1; 920/2; 921/1; 921/2; 922/3; 922/4; 922/5; 922/6; 923/1; 923/2; 924/1; 924/2; 925/1; 925/2; 926/1; 926/2; 927/1; 927/2; 928/1; 928/2; 929/1; 929/2; 930/1; 930/2; 931/1; 931/2; 932/1; 932/2; 933/1; 933/2; 934/1; 934/2; 935/1; 935/2; 936/1; 936/2; 940/1; 940/2; 941/1; 942/1; 943/1; 944/1; 945/1; 946/1; 947/1; 948/1; 949/1; 950/1; 951/1; 952/1; 953/1; 954/1; 955/1; 956/1; 957/1; 958/1; 958/2; 959/1; 959/2; 960/1; 960/2; 961/1;		
--	--	--	--	--	--

			<p>961/2; 962/1; 962/2; 963/1; 963/2; 964/1; 964/2; 965/1; 965/2; 966/1; 966/2; 967/1; 967/2; 968/1; 968/2; 969/1; 969/2; 970/1; 970/2; 971/1; 972/1; Tur Piaski: 243; 244; 245; 246; 247; 248; 249; 466/1; 834; 835; 836; Umianowice: 36; 37; 38; 39; 40; 41; 42; 43; 84; 85; 86; 87; 88; 89; 90; 91; 92; 93; 94; 95; 96; 97; 98; 99; 100; 101; 102; 103; 106; 107; 108; 109; 110; 111; 112; 113; 114; 115; 116; 117; 118; 120; 121; 122; 123; 124; 125; 126; 127; 128; 129; 130; 131; 132; 133; 134; 135; 136; 137; 138; 139; 140; 141; 142; 143; 144; 145; 146; 147; 148; 196; 197; 198; 201; 203; 204; 205; 206; 207; 208; 209; 210; 211; 836; 837; 838; 839; 840; 841; 842; 843; 844; 845; 846; 847; 848; 849; 850; 851; 852; 853; 1367; 1368; 1369; 1370; 1371; 1372; 1373; 1374; 1375; 1389; 1390; 1391; 1392; 1393; 1394; 1395; 1396; 1397; 1398; 1399; 1400; 1401; 1402; 1403; 1404; 1405; 1476; 1477; 1478; Uników: 272; 273; 274; 275; 276; 277; 278; 279; 280; 281; 282; 283; 284; 285; 286; 287; 289; 291/1; 291/2; 292/1; 292/2; 293; 294; 295; 296; 297; 298; 299; 300/1; 301/1; 371; 372; 373; 374; 375; 376; 377; 378; 379; 380; 381; 382; 383; 384; 385; 386; 387; 388; 389; 390; 391; 392; 393; 394; 395; 396; 397; 398; 399; 400; 401; 402; 403; 404; 405; 406; 407; 408; 409; 410; 411; 412; 413; 414; 415; 416; 417; 418; 419; 420; 421; 422; 423; 424; 425; 426; 427; 428; 429; 430; 431; 432; 433; 434; 435; 436; 437; 438; 439; 440; 441; 442; 443; 444; 445; 446; 447; 448/1; 449; 450/1; 451; 452/1; 453/1; 453/2; 454/3; 454/4; 456; 457/1; 457/2; 459; 460/1; 460/2; 462/1; 462/2; 463/1; 463/2; 465/2; 465/4; 465/5; 469; 471; 473/1; 475; 530/2; 531; 532; 533/1; 533/2; 534/1; 534/2; 535; 536; 537; 538; 539; 540; 541; 542; 543; 544; 545; 546; 547; 548; 549; 550; 551; 552; 553; 554; 555; 557; 559; 744; 745/1; 746; 749; 755; 759; 761; 767; 768; 769; 770; 771; 772; 773;</p>	
--	--	--	--	--

			<p>774; 775; 776/1; 776/2; 777; 779; 780; 781; 782; 783; 785; 787; 789; 791; 793; 795; 797; 799; 1003; 1004; 1005; 1006/1; 1006/2; 1006/3; 1007; 1008; 1009; 1010; 1011/1; 1011/2; 1012/1; 1012/2; 1013; 1014; 1015; 1016; Wiślica: 131; 137; 143; 144; 148; 149; 150; 151; 152/1; 152/2; 153; 154; 191; 192; 702; 986; 1255; 1259; Wojsławice: 97/1; 98/1; 99/1; 100/1; 101/1; 102/1; 103/1; 104/1; 111/1; 112/1; 113/1; 114/1; 115/1; 116/1; 117/1; 118/1; 119/1; 121/1; 147; 148; Wola Zagojska: 175/1; 176/1; 177/1; 178/1; 179/1; 179/2; 180/1; 181/1; 182/1; 183/1; 184/1; 185/1; 186/1; 187/1; 188/1; 189/1; 190/1; 191/1; 192/1; 193/1; 193/2; 194/1; 195/1; 196/1; 197/1; 198/1; 199; 200; 201; 202/1; 203; 204/1; 205; 206/1; 207; 208/1; 209; 210/1; 211; 212/1; 213; 214/1; 215; 216/1; 217; 218/1; 219/1; 220; 221; 222/1; 223/1; 234; 229/1; 230/1; 231/1; 232/1; 233/1; 243/1; 244; 245; 246; 247/1; 247/2; 248; 249; 250; 251; 252; 253; 254; 255; 256; 257; 258; 259; 260; 261/1; 261/2; 262; 263; 264; 265; 266; 267; 268; 269; 270; 271; 272; 273; 274; 275; 276; 277; 278; 279; 280; 281; 282; 283; 284; 285; 286; 287; 288; 289; 290; 291; 292; 293; 294; 295; 296; 297; 298/1; 298/2; 298/3; 346/1; 347/1; 348/1; 349/1; 618; Zakrzów: 133; 134; 135; 136; 137; 201; 202; 203; 204; 205; 206; 207/1; 207/2; 207/3; 208; 209; Żukowice: 2.1; 2.2; 2.3; 2.4; 2.5; 2.6; 2.7; 2.8; 2.9; 2.10; 2.11; 2.12; 2.13; 2.14; 2.15; 2.16; 2.17; 2.18; 2.19; 2.20; 2.21; 2.22; 2.23; 2.24; 2.25; 2.26; 2.27; 2.28; 2.29; 2.30; 2.31; 2.32; 2.33; 2.34; 2.35; 2.36; 2.37; 2.38; 2.39; 2.40; 2.41; 2.42; 2.43; 2.44; 2.45; 2.46; 2.47; 2.48; 2.49; 2.50; 2.51; 2.52; 2.53; 2.54; 2.55; 2.56; 2.57; 2.58; 2.59; 2.60; 2.61; 2.62; 2.63; 2.64; 2.65; 2.66; 2.70; 2.71; 2.72; 2.73; 2.74; 2.75;</p>		
--	--	--	---	--	--

			2.76; 2.77; 2.87; 2.88; 2.89; 2.90; 2.91; 2.92; 2.93; 2.94; 2.95; 2.96; 2.97; 2.98; 2.99; 2.100; 2.101; 2.102; 2.103; 2.104; 2.105; 2.106; 2.107; 2.108; 2.109; 2.110; 2.111; 2.112; 2.113; 2.114; 2.117; 2.118.		
<b>Działania związane z ochroną czynną</b>					
<b>A2</b> Koszenie z wywiezieniem biomasy (działanie fakultatywne <sup>1</sup> ).	Zabieg koszenia przeprowadzać w terminie od 15 czerwca do 30 września od środka na zewnątrz powierzchni. Minimum 50% rocznie (optymalnie 90% - w tym przypadku z pozostawieniem pasów runi około 10%) w każdym roku na innej powierzchni; koszenie na wysokości 10-15 cm. Nie częściej niż dwa pokosy w roku lub prowadzić użytkowanie zgodnie z wymogami pakietu rolnośrodowiskowego, ukierunkowanego na ochronę siedliska 6510.	Działki ewidencyjne jak wyżej.		Działanie coroczne.	Właściciel lub wykonujący prawa właścicielskie na podstawie zobowiązania podjętego w związku z korzystaniem z programów wsparcia z tytułu obniżenia dochodowości albo na podstawie porozumienia zawartego z organem sprawującym nadzór nad obszarem Natura 2000.
<b>A11</b> Ograniczenie ekspansji trzciny, z wywiezieniem biomasy (działanie fakultatywne <sup>1</sup> ).	Koszenie najsilniej zarośniętych trzcina płatów siedliska - dwa pokosy w roku (w okresie maj/czerwiec i wrzesień /październik); na tych samych powierzchniach, do czasu zlikwidowania gatunku lub osiągnięcia zwarcia nie przekraczającego 20% lub prowadzić użytkowanie zgodnie z wymogami pakietu rolnośrodowiskowego, ukierunkowanego na ochronę siedliska 6510.	Działki ewidencyjne jak wyżej.		Działanie coroczne.	Właściciel lub wykonujący prawa właścicielskie na podstawie zobowiązania podjętego w związku z korzystaniem z programów wsparcia z tytułu obniżenia dochodowości albo na podstawie porozumienia zawartego z organem sprawującym nadzór nad obszarem Natura 2000.

	<b>A3</b> Wycinanie drzew i krzewów z wywiezieniem biomasy (działanie fakultatywne <sup>1)</sup> ).	Wycinka pomiędzy 16 października a końcem lutego, przy lub poniżej szyi korzeniowej. Dopuszcza się pozostawienie pojedynczych rozproszonych drzew i krzewów (w tym kęp), jednak nie więcej niż 10% powierzchni działki.	Działki ewidencyjne jak wyżej.	Działanie coroczne do czasu odsłonięcia powierzchni.	Właściciel lub wykonujący prawa właścicielskie na podstawie porozumienia zawartego z organem sprawującym nadzór nad obszarem Natura 2000.
	<b>A4</b> Wypas (działanie fakultatywne <sup>1)</sup> ).	Wypas zwierzętami gospodarskimi od 15 lipca do 15 października – prowadzony zamiast drugiego pokosu, spasanie powierzchni obsadą do 1 i obciążeniem do 10 DJP/ha/roku. Po zakończeniu wypasu wykosić niedojady. Dopuszcza się wypas po drugim koszeniu oraz wypas całoroczny, na całej działce ale nie częściej niż raz na 3 lata lub prowadzić użytkowanie zgodnie z wymogami pakietu rolnośrodowiskowego, ukierunkowanego na ochronę siedliska 6510.	Działki ewidencyjne jak wyżej.	Działanie coroczne.	Właściciel lub wykonujący prawa właścicielskie na podstawie zobowiązania podjętego w związku z korzystaniem z programów wsparcia z tytułu obniżenia dochodowości albo na podstawie porozumienia zawartego z organem sprawującym nadzór nad obszarem Natura 2000.
<b>Działania związane z monitoringiem stanu przedmiotów ochrony oraz monitoringu realizacji celów działań ochronnych</b>					
	<b>C1</b> Ocena stanu zachowania przedmiotów ochrony.	Zgodnie z obowiązującą metodyką.	Punkty monitoringu zostaną wyznaczone w trakcie pierwszego monitoringu po ogólnej lustracji płatów siedliska.	Co 5 lat.	Sprawujący nadzór nad obszarem Natura 2000.
<b>7230</b> Górskie i	<b>Działania związane z utrzymaniem lub modyfikacją metod gospodarowania</b>				

<p>nizinne torfowiska zasadowe o charakterze młak, turzycowisk i mechowisk</p>	<p><b>B2</b> Zachowanie siedliska przyrodniczego stanowiącego przedmiot ochrony (działanie obligatoryjne<sup>1)</sup>).</p>	<p>Ekstensywne użytkowanie kośne.</p>	<p>Belk: 233/1; 233/2; 233/3; 234/1; 234/2; 235; 236; 237; 238; 577; 578; 579;          Chruścice: 2/1; 5/1; 8/1; 11/1; 14/1; 17/1; 20/1; 23/1; 26/1; 29/1; 32/1; 35/1; 38/1; 41/1; 44/1; 47/1; 50/1; 53/1; 56/1; 59/1; 61/1; 64/1; 67/1; 70/1; 73/1; 76/1; 81/1; 82/1; 85/1; 88/1; 91/1; 94/1; 97/1; 100/1; 103/1; 106/1; 109/1; 112/1; 115/1; 118/1; 121/1; 124/1; 127/1; 130/1; 133/1; 136/1; 141/1; 144/1; 145; 147/1; 150/1; 153/1; 155/1; 157/1; 159/1; 162/1; 165/1; 168/1; 171/1; 174/1; 177/1; 181/1; 184/1; 188/1; 192/1; 196; 199; 201; 203; 205; 207; 209; 211; 213; 216; 219; 222; 225; 228; 231; 234; 236/2; 268/2; 269; 271; 1565; 1570/1; 1627/1; 1628; 1631/1; 1634/1; 1646/1;          Chwałowice: 1; 2; 6/1; 8/1; 9; 10; 11; 12; 13; 15; 16; 17; 18; 19; 20; 21; 22/1; 24; 25; 26/1; 28/1; 28/2; 29; 32; 33; 34; 35; 37/2; 37/3; 38; 39; 40; 41; 42; 43; 44; 45; 46; 49/1; 50; 51; 52; 53/1; 53/2; 54; 55; 57/2; 57/3; 59; 60; 61; 62; 63/1; 64/1; 65; 66/1; 66/2; 67; 68; 69; 70; 71/1; 71/2; 71/3; 71/4; 71/5; 71/6; 72; 73; 74; 75; 76; 77; 78; 79; 80; 81; 82; 91/1; 91/2; 91/3; 93; 95; 96; 97/1; 97/2; 98/1; 98/2; 99/1; 100; 103/1; 105; 106/1; 106/2; 107/1; 108/1; 108/2; 109/1; 110; 111; 320/1; 959; 960; 961; 962; 963; 964; 965; 966; 967; 968; 969; 970; 971; 972; 973; 974; 975; 976; 977; 978; 979; 980; 981; 982; 983; 984; 985; 986; 987; 988; 989; 990; 991; 992; 993; 994; 995; 996; 997; 998; 999; 1000; 1001; 1002; 1003; 1004; 1005; 1006; 1007; 1008; 1009; 1010; 1011; 1012; 1013; 1014; 1015; 1016; 1017; 1018; 1019; 1020; 1021; 1022; 1023; 1025;          Janów: 3; 5; 9/1; 11; 13; 15; 17; 19; 21; 23; 25; 27; 29; 31; 33; 35; 37; 39; 41; 43; 45; 47; 49; 51; 53; 55; 57; 59; 61; 63; 66; 99; 100; 101; 102; 103; 104; 105; 106; 107; 108; 109; 110; 111; 112; 113; 114; 116/1; 117/1; 119; 121; 125; 126; 127/1; 128/1; 131; 132; 133; 134;</p>	<p>Działanie coroczne.</p>	<p>Właściciel lub wykonujący prawa właścicielskie na podstawie porozumienia zawartego z organem sprawującym nadzór nad obszarem Natura 2000.</p>
--	---	---------------------------------------	--	----------------------------	--

			135; 136/1; 137; 138; 139; 140; 141; 142; 143; 144; 145; 146; 147; 148; 149; 150; 151; 152/2; 154; 155; 156; 157; 158; 159; 160; 161; 162; 163; 164; 165; 166; 167; 169/1; 322/1; 324; Zegartowice: 553; 554; 555; 556; 557; 560; 562; 564; 566; 568; 570; 572; 574; 576; 577; 578; 579; 580; 582; 583; 584; 585; 586; 587; 588; 589; 590; 591; 592; 593; 594; 595; 596; 597; 598; 599; 600; 601; 602; 603; 604; 711; 725; 735; 760.		
<b>Działania związane z ochroną czynną</b>					
<b>A2</b> Koszenie z wywiezieniem biomasy (działanie fakultatywne <sup>1)</sup> ).	Zabieg koszenia w terminie od 15 września do 30 października przeprowadzać od środka na zewnątrz powierzchni; koszenie na wysokości około 10-15 cm lub prowadzić użytkowanie zgodnie z wymogami pakietu rolnośrodowiskowego, ukierunkowanego na ochronę siedliska 7230.	Działki ewidencyjne jak wyżej.	Działanie coroczne.	Właściciel lub wykonujący prawa właścicielskie na podstawie porozumienia zawartego z organem sprawującym nadzór nad obszarem Natura 2000.	
<b>A11</b> Ograniczenie ekspansji trzciny, z wywiezieniem biomasy (działanie fakultatywne <sup>1)</sup> ).	Koszenie najsilniej zarośniętych trzcina płatów siedliska dwa pokosy w roku (w okresie maj/czerwiec i wrzesień /październik), na tych samych powierzchniach, do czasu zlikwidowania gatunku lub osiągnięcia zwarcia nieprzekraczającego 20% lub prowadzić użytkowanie zgodnie z wymogami pakietu rolnośrodowiskowego, ukierunkowanego na ochronę siedliska 7230.	Działki ewidencyjne jak wyżej.	Działanie coroczne.	Właściciel lub wykonujący prawa właścicielskie na podstawie zobowiązania podjętego w związku z korzystaniem z programów wsparcia z tytułu obniżenia dochodowości albo na podstawie porozumienia zawartego z organem sprawującym nadzór nad obszarem Natura 2000.	

	<b>Działania związane z monitoringiem stanu przedmiotów ochrony oraz monitoringu realizacji celów działań ochronnych</b>				
	<b>C1</b> Ocena stanu zachowania przedmiotów ochrony.	Zgodnie z obowiązującą metodyką, z uwzględnieniem wymienionych działek.	Punkty monitoringu zostaną wyznaczone w trakcie pierwszego monitoringu po ogólnej lustracji płatów siedliska.	Co 4 lata.	Sprawujący nadzór nad obszarem Natura 2000.
8310 Jaskinie nieudostępnione do zwiedzania	<b>Działania związane z ochroną czynną</b>				
	<b>A3</b> Wycinanie drzew i krzewów z wywiezieniem biomasy.	Wycinka pomiędzy 16 października a końcem lutego przy lub poniżej szyi korzeniowej; sukcesywnie po ok. 30% powierzchni na rok na najbardziej zarośniętych miejscach przy wlotach jaskiń.	Obwód Skorocice: 1.113; 1.224; 1.138; 1.145; 1.243; 1.186/2.	Działanie coroczne do czasu odkrzewienia powierzchni.	Właściciel lub wykonujący prawa właścicielskie
	<b>A17</b> Usunięcie odpadów/ śmieci.	Usunięcie śmieci wraz z przekazaniem odpowiednim podmiotom do składowania lub recyklingu.	Obwód Skorocice: 1.113; 1.224; 1.138; 1.145; 1.243; 1.186/2.	W razie potrzeb	Właściciel lub wykonujący prawa właścicielskie
	<b>Działania związane z monitoringiem stanu przedmiotów ochrony oraz monitoringu realizacji celów działań ochronnych</b>				
	<b>C1</b> Ocena stanu zachowania przedmiotów ochrony.	Zgodnie z obowiązującą metodyką.	Miejsca prowadzenia monitoringu zostaną wyznaczone w trakcie pierwszego monitoringu po ogólnej lustracji siedlisk gatunku w obszarze Natura 2000.	Co 5 lat.	Sprawujący nadzór nad obszarem Natura 2000.
9170 Grąd środkowoeuropejski i subkontynentalny ( <i>Galio-Carpinetum</i> , <i>Tilio-Carpinetum</i> )	<b>Działania związane z utrzymaniem lub modyfikacją metod gospodarowania</b>				
	<b>B3</b> Wskazania do prowadzenia gospodarki leśnej.	Odstąpienie od rębni zupełnych w siedlisku przyrodniczym oraz niewprowadzanie obcych ekologicznie i geograficznie gatunków. Odstąpienie od makroniwelowania terenu.	Imielnica: 86/2; 86/4; 87/1; 87/2; 88/1; 88/4; 89/1; 89/2; 90; 91; 92; 93; 94/1; 94/2; 98; 230; Sobowice 733/2; 734; 735; 736/1; 736/2; 736/3; 736/4; 737; 738; 739; 740; 741; 742; 743; 744/1; 744/2; 745; 746; 747; 748; 749/1; 749/2; 749/3; 750; 751; 752/1; 752/2; 752/3; 753/1; 753/2; 754/1; 754/2; 755/1; 755/2; 777/3; 777/4; 778/1; 778/2;	Działanie coroczne.	Właściwy terytorialnie Nadleśniczy, właściciel lub wykonujący prawa właścicielskie na podstawie porozumienia zawartego z organem sprawującym nadzór nad obszarem Natura 2000.



			778/3; 779/1; 779/2; 780/1; 780/2; 781; 782/1; 782/2; 783; 784; 785; 786; 787; 788; 790; 791; 792; 793; 794; 795; 796; 797; 798; 799; 800; 801; 802; 803; 804; 805/1; 805/2; 806; 807/1; 807/2; Nadleśnictwo Pińczów Obręb Pińczów: 37b; 41-j; 42-d; 43-b; 43-c; 44-a; 44-c; 44-i; 45-f; 45-g; 50-i; 50-j; 51-a; 54-c; 54-f; 54-g; 54-i; 54-j; 55-d; 56-c; 56-d; 56-f; 57-c; 57-d; 58-a; 58-c; 58-d; 58-f; 58-g; 58-i; 227-c; 228-a; 228-c; 228-g; 228-f; 229-g; 411-a; 412-d; 423-a.		
<b>B3</b> Wskazania do prowadzenia gospodarki leśnej.	Gospodarowanie w lasach grądowych powinno doprowadzić do wykształcenia wielogatunkowego, zróżnicowanego wiekowo drzewostanu liściastego z udziałem Db, Jw, Gb, Lp, Wi, Kl o zwarciu drzewostanu w granicach 70-90%. Docelowo z udziałem starych drzew (w tym martwych) w granicach 5-10%.	Działki ewidencyjne i oddziały leśne jak wyżej.	W razie potrzeb.	Właściwy terytorialnie Nadleśniczy, właściciel lub wykonujący prawa właścicielskie na podstawie porozumienia zawartego z organem sprawującym nadzór nad obszarem Natura 2000.	
<b>B3</b> Wskazania do prowadzenia gospodarki leśnej.	W wydzieleniach lub ich częściach w siedlisku przyrodniczym, gdzie drzewostan jest niezgodny z preferowanym składem dla lasów grądowych, w przypadku wykonywania zabiegów gospodarczych prowadzić przebudowę w kierunku drzewostanów liściastych: Db, Jw, Gb, Lp, Wi, Kl. Przebudowę prowadzić na bazie rębni stopniowych IVd i częściowych IIa, IIIb oraz cięć pielęgnacyjnych	Działki ewidencyjne i oddziały leśne wskazane w działaniu W2.	W razie potrzeb.	Właściwy terytorialnie Nadleśniczy, właściciel lub wykonujący prawa właścicielskie na podstawie porozumienia zawartego z organem sprawującym nadzór nad obszarem Natura 2000.	

		przekształceniowych.			
<b>Działania związane z monitoringiem stanu przedmiotów ochrony oraz monitoringu realizacji celów działań ochronnych</b>					
<b>C1</b> Ocena stanu zachowania przedmiotów ochrony.	Zgodnie z obowiązującą metodyką, z uwzględnieniem wymienionych działek.	Punkty monitoringu zostaną wyznaczone w trakcie pierwszego monitoringu po ogólnej lustracji płatów siedliska.	Co 6 lat.	Sprawujący nadzór nad obszarem Natura 2000.	
<b>Działania związane z uzupełnieniem stanu wiedzy</b>					
<b>D2</b> Wskazanie powierzchni leśnych o wysokich i średnich parametrach struktury i funkcji.	Na podstawie szczegółowych obserwacji (inwentaryzacji) terenowych w uzgodnieniu z Lasami Państwowymi i niezależnym ekspertem przyrodnikiem wybrać powierzchnie o wysokich i średnich walorach przyrodniczych, gdzie jest szansa utrzymania i relatywnie szybkiego odtworzenia lasu grądowego o wskaźnikowych parametrach struktury i funkcji. Powierzchnie te powinny być z czasem (po uzyskaniu wskaźnikowych parametrów) wyłączone z użytkowania.	Imielnica: 86/2; 86/4; 87/1; 87/2; 88/1; 88/4; 89/1; 89/2; 90; 91; 92; 93; 94/1; 94/2; 98; 230; Sobowice 733/2; 734; 735; 736/1; 736/2; 736/3; 736/4; 737; 738; 739; 740; 741; 742; 743; 744/1; 744/2; 745; 746; 747; 748; 749/1; 749/2; 749/3; 750; 751; 752/1; 752/2; 752/3; 753/1; 753/2; 754/1; 754/2; 755/1; 755/2; 777/3; 777/4; 778/1; 778/2; 778/3; 779/1; 779/2; 780/1; 780/2; 781; 782/1; 782/2; 783; 784; 785; 786; 787; 788; 790; 791; 792; 793; 794; 795; 796; 797; 798; 799; 800; 801; 802; 803; 804; 805/1; 805/2; 806; 807/1; 807/2; Nadleśnictwo Pińczów Obręb Pińczów: 37b; 41-j; 42-d; 43-b; 43-c; 44-a; 44-c; 44-i; 45-f; 45-g; 50-h; 51-a; 54-g; 54-c; 54-f; 54-i; 54-j; 55-d; 56-c; 56-d; 56-f; 57-c; 57-d; 58-a; 58-c; 58-d; 58-f; 58-g; 58-i; 227-c; 228-a; 228-c; 228-g; 228-f; 229-g; Nadleśnictwo Pińczów Obręb Pińczów: 411-a; 412-d; 423-a.	W drugim dziesięcioleciu obowiązywania planu	Sprawujący nadzór nad obszarem Natura 2000.	
<b>*91E0</b> Łęgi wierzbowe, topolowe, olszowe i jesionowe ( <i>Salicetum albo-fragilis</i> , <i>Populetum albae</i> , <i>Alnenion</i> )	<b>Działania związane z utrzymaniem lub modyfikacją metod gospodarowania</b>				
<b>B3</b> Wskazania do prowadzenia gospodarki leśnej.	Odstąpienie od rębni zupełnych w siedlisku przyrodniczym oraz niewprowadzanie obcych ekologicznie i geograficznie gatunków. Odstąpienie od	Nadleśnictwo Chmielnik, Obręb Chmielnik: 206-c; 207-a; 207-c; 208-a; 208-b; 211-j; Chruścice: 1407; 1409; 1410; 1411; 1412; 1414; 1416; 1417; 1418; 1420; 1423; 1426; 1428; 1430; 1432; 1434;	Działanie coroczne	Właściwy terytorialnie Nadleśniczy, właściciel lub wykonujący prawa właścicielskie na podstawie porozumienia zawartego z organem	

<p><i>glutinoso-incanae</i>) i olsy źródłiskowe</p>		<p>makroniwelowania terenu.</p>	<p>Kliszów: 467; 595; Kowala: 102; 103; 104; 105; 106; 107; 108; 109; 110; 111; 112; 530; 531; 532; 533; 535; 547; 1003; Krzyżanowice Dolne: 120; 121; 252/1; 254; 256; 258; 260; Krzyżanowice Średnie: 178; 179; Motkowice: 748; 996/7; 1239; 1240; 1266; 1267; 1268; 1269; 1281; 1282; 1285; 1286; 1289; 1290/1; 1290/2; 1336; 1337; 1338; Ostrów: 728; Pińczów M. - Obręb 10: 299/2; 300/2; 301/2; Nadleśnictwo Pińczów Obręb Pińczów: 14-j; 15-j; 59b; 60b; 61b; 62a; 63a; Skowronno Górne: 366; 367; 368; 419; 420/2; 421; 422; 423/1; 424; 425; Stawy: 1032; 1040; 1041; 1042/3; 1043; 1044/3; 1045; 1046; 1047/3; 1048; 1049; 1050; 1051; Szczytniki: 211; 214; 215; 633; Nadleśnictwo Pińczów Obręb Pińczów: 63-a; 423-j; Umianowice: 926/1; 1099; 1100; 1101; 1102; 1103; 1104; 1106; 1269; 1270; 1271; 1272.</p>		<p>sprawującym nadzór nad obszarem Natura 2000.</p>
	<p><b>B1</b> Gospodarka przerębowa.</p>	<p>Utrzymanie zwarcia koron na poziomie minimum 80%. Wstrzymanie wykonania cięć rębnych w pasie o szerokości 20m+20m wzdłuż cieków wodnych. Na pozostałych obszarach, w ramach prowadzonych cięć rębnych dążyć do pozostawienia w formie pojedynczych drzew, grup i kęp drzew starych, w tym drzew o pierśnicy ponad 40 cm na powierzchni 5-10% powierzchni manipulacyjnej. W długofalowym gospodarowaniu</p>	<p>Działki ewidencyjne jak wyżej.</p>	<p>W razie potrzeb.</p>	<p>Właściwy terytorialnie Nadleśniczy, właściciel lub wykonujący prawa właścicielskie na podstawie porozumienia zawartego z organem sprawującym nadzór nad obszarem Natura 2000 a w odniesieniu do gruntów stanowiących własność Skarbu Państwa lub własność jednostek samorządu terytorialnego. Zarządca nieruchomości w związku z wykonywaniem obowiązków z zakresu ochrony środowiska na podstawie</p>

		dążyć do zastępowania rębni częściowych rębniami stopniowymi z wydłużonym okresem odnawiania.			przepisów prawa albo w przypadku braku tych przepisów na podstawie porozumienia zawartego z organem sprawującym nadzór nad obszarem Natura 2000.
<b>Działania związane z monitoringiem stanu przedmiotów ochrony oraz monitoringu realizacji celów działań ochronnych</b>					
	<b>C1</b> Ocena stanu zachowania przedmiotów ochrony.	Zgodnie z obowiązującą metodyką, z uwzględnieniem wymienionych działek.	Punkty monitoringu zostaną wyznaczone w trakcie pierwszego monitoringu po ogólnej lustracji płatów siedliska.	Co 6 lat.	Sprawujący nadzór nad obszarem Natura 2000.
<b>*9110</b> Ciepłolubne dąbrowy ( <i>Quercetalia pubescenti-petraeae</i> )	<b>Działania związane z utrzymaniem lub modyfikacją metod gospodarowania</b>				
	<b>F3</b> Wskazania do prowadzenia gospodarki leśnej	W wydzieleniach, lub ich częściach gdzie drzewostan, odnowienie i użytkowanie jest niezgodny z preferowanym składem i strukturą dla świetlistych dąbrów prowadzić przebudowę w kierunku drzewostanów mieszanych: Db, (8-9), So (1-2). Przebudowę prowadzić na bazie rębni częściowych IIa i stopniowych IVd.	Nadleśnictwo Pińczów Obręb Pińczów: 90-f, -g, -d, -h, 93 –a,-c	Działanie ciągłe	Właściwy terytorialnie Nadleśniczy.
	<b>F3</b> Wskazania do prowadzenia gospodarki leśnej	Zwarcie drzew w I i II piętrze drzew nie powinno przekroczyć 60% łącznie. Prześwietlenie w drzewostanach Db prowadzić w oparciu o gospodarkę przerębową oraz cięcia pielęgnacyjne (w miarę potrzeby przekształceniowe). W pierwszej kolejności usuwać wszystkie	Nadleśnictwo Pińczów Obręb Pińczów: 90-f, -g, -d, -h, 93 –a,-c	Działanie ciągłe	Właściwy terytorialnie Nadleśniczy.

		drzewa poza Db i So. Zwarcie drzewostanu utrzymywać na poziomie przerywanym, miejscami luźnym.			
<b>Działania związane z ochroną czynną</b>					
<b>A3</b> Wycinanie drzew i krzewów z wywiezieniem biomasy	Usuwanie zbyt mocno zwartego podszytu do poziomu 10-20%. Działania powinny dotyczyć eliminacji głównie leszczyny, kruszyny, derenia oraz zwartych odnowień drzew. W miejscach o wysokich parametrach struktury i funkcji usunąć podszyt w całości w ramach melioracji agrotechnicznych.	Nadleśnictwo Pińczów Obręb Pińczów: 90-f, -g, -d, -h, 93 –a,-c	Działanie ciągłe	Właściwy terytorialnie Nadleśniczy.	
<b>A8</b> Eksperymentalne kwaterowe przetrzymywanie zwierząt.	Kontrolowany wypas w oparciu o ustalony plan na niewielkich powierzchniach do 3 ha; sumarycznie obsada na powierzchni nie powinna przekraczać 0,6 a obciążenie 5 DJP/ha.	Nadleśnictwo Pińczów Obręb Pińczów: 90-f, -g, -d, -h, 93 –a,-c	W razie potrzeb.	Właściwy terytorialnie Nadleśniczy.	
<b>Działania dotyczące monitoringu stanu przedmiotów ochrony i realizacji celów działań ochronnych</b>					
<b>C2</b> Ocena stanu zachowania przedmiotów ochrony.	Zgodnie z obowiązującą metodyką.	Nadleśnictwo Pińczów Obręb Pińczów: 90-f, -g, -d, -h, 93 –a,-c	Co 6 lat.	Sprawujący nadzór nad obszarem Natura 2000.	
<b>91T0</b> Sosnowy bór chrobotkowy ( <i>Cladonio-Pinetum</i> i <i>Peucedano-Pinetum</i> )	<b>Działania związane z ochroną czynną</b>				
	<b>F3</b> Wskazania do	Utrzymanie zwarcia koron w na poziomie ok. 50%;	Obręb: Belk: 185/2-193, 194/4, 195/1, 195/2, 196-207/3, 208-210, 213-220/2, 222/2-225, 254-259/1,		Właściwy terytorialnie Nadleśniczy, właściciel lub

	prowadzenia gospodarki leśnej	Utrzymanie zwarcia pokrycia podszytem na poziomie do 10%; wywiezienie biomasy po zabiegu;	259/1, 260-262, 264/1-276/2, 277/1, 277/2, 277/3, 278, 280/1, 282-286/1, 288/1, 288/2, 289-298, 299/4, 299/2, 300-302/2, 304, 534, 305, 306, 307, 309/6, 310-312 Obręb Zegartowice: 813-821, 628-651, 653-662 Nadleśnictwo Pińczów Obręb Pińczów: 236 -f, <del>74-d, -f, 70-a, h</del> , 226-g, -h, -f, -j, -d, -c, -i, 220A-c, -k, -l, -s, -t, -w, -y, 226-a,-b, 225-a, -h, 224-b, -c, -f, -d, Obręb Chruście: 739, 831, 1313		wykonujący prawa właścicielskie na podstawie porozumienia zawartego z organem sprawującym nadzór nad obszarem Natura 2000 a w odniesieniu do gruntów stanowiących własność Skarbu Państwa lub własność jednostek samorządu terytorialnego. Zarządca nieruchomości w związku z wykonywaniem obowiązków z zakresu ochrony środowiska na podstawie przepisów prawa albo w przypadku braku tych przepisów na podstawie porozumienia zawartego z organem sprawującym nadzór nad obszarem Natura 2000.
<b>Działania dotyczące monitoringu stanu przedmiotów ochrony i realizacji celów działań ochronnych</b>					
	<b>C2</b> Ocena stanu zachowania przedmiotów ochrony.	Zgodnie z obowiązującą metodyką.	Wydzielenia jak wyżej.	Co 6 lat.	Sprawujący nadzór nad obszarem Natura 2000.
1902 <i>Cypripedium calceolus</i> Obuwik pospolity	<b>Działania związane z utrzymaniem lub modyfikacją metod gospodarowania</b>				
	<b>B3</b> Wskazania do prowadzenia gospodarki leśnej.	Prześwietlanie pomiędzy 16 października a końcem lutego sąsiadujących ze stanowiskiem gatunku powierzchni grądu do 50% zwarcia drzewostanu.	Nadleśnictwo Pińczów Obręb Pińczów: 58-b.	W razie potrzeb.	Właściwy terytorialnie Nadleśniczy.
	<b>Działania związane z monitoringiem stanu przedmiotów ochrony oraz monitoringiem realizacji celów działań ochronnych</b>				

	<b>C1</b> Ocena stanu zachowania przedmiotów ochrony.	Zgodnie z obowiązującą metodyką, z uwzględnieniem wymienionych działek.	Nadleśnictwo Pińczów Obręb Pińczów: 58-b.	Co 3 lata	Sprawujący nadzór nad obszarem Natura 2000.
1903 <i>Liparis loeselii</i> Lipiennik Loesela	<b>Działania związane z utrzymaniem lub modyfikacją metod gospodarowania</b>				
	<b>B2</b> Zachowanie siedliska przyrodniczego stanowiącego przedmiot ochrony (działanie obligatoryjne <sup>1)</sup> ).	Ekstensywne użytkowanie kośne.	Obręb Zegartowice: 592;	Działanie ciągłe	Właściciel lub wykonujący prawa właścicielskie.
	<b>Działania związane z ochroną czynną</b>				
	<b>A2</b> Koszenie z wywiezieniem biomasy (działanie fakultatywne <sup>1)</sup> ).	Zabieg koszenia w terminie od 15 września do 30 października; koszenie na wysokości około 10-15 cm lub prowadzić użytkowanie zgodnie z wymogami pakietu rolnośrodowiskowego, ukierunkowanego na ochronę siedliska 7230.	Obręb Zegartowice: 592;	Działanie ciągłe	Właściciel lub wykonujący prawa właścicielskie na podstawie porozumienia zawartego z organem sprawującym nadzór nad obszarem Natura 2000 a w odniesieniu do gruntów stanowiących własność Skarbu Państwa lub własność jednostek samorządu terytorialnego. Zarządca nieruchomości w związku z wykonywaniem obowiązków z zakresu ochrony środowiska na podstawie przepisów prawa albo w przypadku braku tych przepisów na podstawie porozumienia zawartego z organem sprawującym nadzór nad obszarem Natura 2000

	<b>A11</b> Ograniczenie ekspansji trzciny, z wywiezieniem biomasy (działanie fakultatywne <sup>1)</sup> ).	Koszenie najsilniej zarośniętych trzciną płatów siedliska dwa pokosy w roku (w okresie maj/czerwiec i wrzesień /październik), na tych samych powierzchniach, do czasu zlikwidowania trzciny lub osiągnięcia zwarcia nieprzekraczającego 20% lub prowadzić użytkowanie zgodnie z wymogami pakietu rolnośrodowiskowego, ukierunkowanego na ochronę siedliska 7230.	Obręb Zegartowice: 592;	Działanie ciągłe	Właściciel lub wykonujący prawa właścicielskie na podstawie porozumienia zawartego z organem sprawującym nadzór nad obszarem Natura 2000 a w odniesieniu do gruntów stanowiących własność Skarbu Państwa lub własność jednostek samorządu terytorialnego. Zarządca nieruchomości w związku z wykonywaniem obowiązków z zakresu ochrony środowiska na podstawie przepisów prawa albo w przypadku braku tych przepisów na podstawie porozumienia zawartego z organem sprawującym nadzór nad obszarem Natura 2000
<b>Działania związane z monitoringiem stanu przedmiotów ochrony oraz monitoringu realizacji celów działań ochronnych</b>					
	<b>C1</b> Ocena stanu zachowania przedmiotów ochrony.	Zgodnie z obowiązującą metodyką	Obręb Zegartowice: 592;	Co 3 lata.	Sprawujący nadzór nad obszarem Natura 2000.
<b>2249</b> <i>Carlina onopordifolia</i> Dziewięcśl popłocholistny	<b>Działania związane z utrzymaniem lub modyfikacją metod gospodarowania</b>				
	<b>B2</b> Zachowanie siedliska gatunku stanowiącego przedmiot ochrony (działanie obligatoryjne <sup>1)</sup> ).	Ekstensywne użytkowanie kośne.	Pińczów M. - Obręb 01: 53/3; 55/1; 55/2; Kopernia: 150; 151; 152; 153; 154; 155; 202; 203; 204; Pińczów M. - Obręb 10: 2, Skowronno Dolne: 299.	Działanie coroczne.	Właściciel lub wykonujący prawa właścicielskie.



<b>Działania związane z ochroną czynną</b>				
<b>A3</b> Wycinanie drzew i krzewów z wywiezieniem biomasy (działanie fakultatywne <sup>1)</sup> ).	Wycinka pomiędzy 16 października a końcem lutego; przy lub poniżej szyi korzeniowej. Sukcesywnie po około 30% powierzchni na rok, na najbardziej zarośniętych powierzchniach siedliska.	Działki ewidencyjne jak wyżej.	Działania coroczne do czasu odkrzewienia powierzchni.	Właściciel lub wykonujący prawa właścicielskie na podstawie na podstawie zobowiązania podjętego w związku z korzystaniem z programów wsparcia z tytułu obniżenia dochodowości albo porozumienia zawartego z organem sprawującym nadzór nad obszarem Natura 2000.
<b>A4</b> Wypas (działanie fakultatywne <sup>1)</sup> ).	Wypas od 1 maja do 15 października – wskazane owce, kozy obsada pomiędzy 0,4-0,6 i obciążenie do 5 DJP/ha/rok z wykoszeniem niedojadów. Na min. 50% ogólnej powierzchni rocznie. Na innych powierzchniach niż zabieg koszenia z wywiezieniem biomasy (w danym roku) lub prowadzić użytkowanie zgodnie z wymogami pakietu rolnośrodowiskowego, ukierunkowanego na ochronę siedliska 6210.	Działki ewidencyjne jak wyżej.	Działanie coroczne.	Właściciel lub wykonujący prawa właścicielskie na podstawie zobowiązania podjętego w związku z korzystaniem z programów wsparcia z tytułu obniżenia dochodowości albo na podstawie porozumienia zawartego z organem sprawującym nadzór nad obszarem Natura 2000.
<b>A2</b> Koszenie z wywiezieniem biomasy (działanie fakultatywne <sup>1)</sup> ).	Zabieg koszenia w terminie od 15 sierpnia do 30 października (w przypadku braku możliwości wypasu) przeprowadzać od środka na zewnątrz powierzchni na około 30% powierzchni rocznie, co rok na różnych powierzchniach. Koszenie na wysokości 10 -15 cm lub	Działki ewidencyjne jak wyżej.	Działania coroczne.	Właściciel lub wykonujący prawa właścicielskie na podstawie zobowiązania podjętego w związku z korzystaniem z programów wsparcia z tytułu obniżenia dochodowości albo na podstawie porozumienia zawartego z organem sprawującym nadzór nad

		prować użytkowanie zgodnie z wymogami pakietu rolnośrodowiskowego, ukierunkowanego na ochronę siedliska 6210.			obszarem Natura 2000.
<b>Działania związane z monitoringiem stanu przedmiotów ochrony oraz monitoringu realizacji celów działań ochronnych</b>					
	<b>C1</b> Ocena stanu zachowania przedmiotów ochrony.	Zgodnie z obowiązującą metodyką.	Punkty monitoringu zostaną wyznaczone w trakcie pierwszego monitoringu po ogólnej lustracji siedlisk gatunku w obszarze Natura 2000.	Co 6 lat.	Sprawujący nadzór nad obszarem Natura 2000.
<b>*4087</b> <i>Serratula lycopifolia</i> Sierpik różnolistny	<b>Działania związane z utrzymaniem lub modyfikacją metod gospodarowania</b>				
	<b>B2</b> Zachowanie siedliska gatunku stanowiącego przedmiot ochrony (działanie obligatoryjne <sup>1)</sup> ).	Ekstensywne użytkowanie kośne.	Górki: 3.9/5; Skorocice: 1.113, 1.143.	Działanie coroczne.	Właściciel lub wykonujący prawa właścicielskie.
	<b>Działania związane z ochroną czynną</b>				
	<b>A3</b> Wycinanie drzew i krzewów z wywiezieniem biomasy (działanie fakultatywne <sup>1)</sup> ).	Wycinka pomiędzy 16 października a końcem lutego; przy lub poniżej szyi korzeniowej. Sukcesywnie po ok 30% powierzchni na rok, na najbardziej zarośniętych powierzchniach siedliska.	Górki: 3.9/5; Skorocice: 1.113, 1.143.	Działania coroczne do czasu odkrzewienia powierzchni.	Właściciel lub wykonujący prawa właścicielskie na podstawie porozumienia zawartego z organem sprawującym nadzór nad obszarem Natura 2000.
<b>A4</b> Wypas (działanie fakultatywne <sup>1)</sup> ).	Wypas od 1 maja do 15 października – wskazane owce, kozy obsada pomiędzy 0,4-0,6 i obciążenie do 5 DJP/ha/rok z wykoszeniem niedojadów. Na min. 50% ogólnej powierzchni	Górki: 3.9/5; Skorocice: 1.113, 1.143.	Działanie coroczne.	Właściciel lub wykonujący prawa właścicielskie na podstawie zobowiązania podjętego w związku z korzystaniem z programów wsparcia z tytułu obniżenia dochodowości albo na	

		rocznie. Na innych powierzchniach niż zabieg koszenia z wywiezieniem biomasy (w danym roku) lub prowadzić użytkowanie zgodnie z wymogami pakietu rolnośrodowiskowego, ukierunkowanego na ochronę siedliska 6210.			podstawie porozumienia zawartego z organem sprawującym nadzór nad obszarem Natura 2000.
	<b>A2</b> Koszenie z wywiezieniem biomasy (działanie fakultatywne <sup>1)</sup> ).	Zabieg koszenia w terminie od 15 sierpnia do 30 października (w przypadku braku możliwości wypasu) przeprowadzać od środka na zewnątrz powierzchni na ok. 30% pow. rocznie, co rok na różnych powierzchniach. Koszenie na wysokości 10-15 cm lub prowadzić użytkowanie zgodnie z wymogami pakietu rolnośrodowiskowego, ukierunkowanego na ochronę siedliska 6210.	Górki: 3.9/5; Skorocice: 1.113, 1.143.	Działania coroczne.	Właściciel lub wykonujący prawa właścicielskie na podstawie zobowiązania podjętego w związku z korzystaniem z programów wsparcia z tytułu obniżenia dochodowości albo na podstawie porozumienia zawartego z organem sprawującym nadzór nad obszarem Natura 2000.
<b>Działania związane z monitoringiem stanu przedmiotów ochrony oraz monitoringu realizacji celów działań ochronnych</b>					
	<b>C1</b> Ocena stanu zachowania przedmiotów ochrony.	Zgodnie z obowiązującą metodyką, z uwzględnieniem wymienionych działek.	Górki: 3.9/5; Skorocice: 1.113, 1.143.	Co 3 lata.	Sprawujący nadzór nad obszarem Natura 2000.
<b>1617</b> <i>Ostericum palustre</i> Starodub Łąkowy	<b>Działania związane z utrzymaniem lub modyfikacją metod gospodarowania</b>				
	<b>B2</b> Zachowanie siedliska gatunku stanowiącego przedmiot ochrony	Ekstensywne użytkowanie kośne, kośno-pastwiskowe, pastwiskowe	Obręb Chotel Czerwony: 925; Obręb Chwałowice: 15; Obręb Kliszów: 317; 517/3; Obręb Kobylniki: 553-554; 732; Obręb Podłęże: 106; 284; Obręb Umianowice: 12/2; 38-39; 118-119; 967;	Działanie coroczne.	Właściciel lub wykonujący prawa właścicielskie.

	(działanie obligatoryjne <sup>1)</sup> ).		1308; Obręb Uników: 290/1; 948; 950; Obręb Zegartowice: 587-588;		
<b>Działania związane z ochroną czynną</b>					
	<b>A2</b> Koszenie z wywiezieniem biomasy (działanie fakultatywne <sup>1)</sup> ).	Zabieg koszenia w terminie od 15 września do 30 października przeprowadzać od środka na zewnątrz powierzchni; koszenie na wysokości około 10-15 cm lub prowadzić użytkowanie zgodnie z wymogami pakietu rolnośrodowiskowego, ukierunkowanego na ochronę siedliska 6410 lub 6440.	Działki ewidencyjne jak wyżej.	Działanie coroczne.	Właściciel lub wykonujący prawa właścicielskie na podstawie zobowiązania podjętego w związku z korzystaniem z programów wsparcia z tytułu obniżenia dochodowości albo na podstawie porozumienia zawartego z organem sprawującym nadzór nad obszarem Natura 2000.
	<b>A4</b> Wypas (działanie fakultatywne <sup>1)</sup> ).	Wypas zwierzętami gospodarskimi – wskazane bydło, owce, kozy, od 1 maja do 15 października, obsada do 0,36 i obciążenie do 4 DJP/ha/rok. Na ok. 30 % powierzchni rocznie. Na innych powierzchniach niż zabieg koszenie/ścinanie z wywiezieniem biomasy (w danym roku) lub prowadzić użytkowanie zgodnie z wymogami pakietu rolnośrodowiskowego, ukierunkowanego na ochronę siedliska 6410 lub 6440.	Działki ewidencyjne jak wyżej.	Działanie coroczne.	Właściciel lub wykonujący prawa właścicielskie na podstawie zobowiązania podjętego w związku z korzystaniem z programów wsparcia z tytułu obniżenia dochodowości albo na podstawie porozumienia zawartego z organem sprawującym nadzór nad obszarem Natura 2000.
	<b>A11</b> Ograniczenie ekspansji trzciny, z wywiezieniem	Koszenie najsilniej zarośniętych trzciną płatów siedliska dwa pokosy w roku (w okresie maj/czerwiec i wrzesień /październik); na tych samych	Działki ewidencyjne jak wyżej.	Działanie coroczne.	Właściciel lub wykonujący prawa właścicielskie na podstawie zobowiązania podjętego w związku z korzystaniem z programów wsparcia z tytułu

	biomasy (działanie fakultatywne <sup>1)</sup> ).	powierzchniach, do czasu zlikwidowania gatunku lub osiągnięcia zwarcia nieprzekraczającego 20% lub prowadzić użytkowanie zgodnie z wymogami pakietu rolnośrodowiskowego, ukierunkowanego na ochronę siedliska 6410 lub 6440.			obniżenia dochodowości albo na podstawie porozumienia zawartego z organem sprawującym nadzór nad obszarem Natura 2000.
	<b>A3</b> Wycinanie drzew i krzewów z wywiezieniem biomasy (działanie fakultatywne <sup>1)</sup> ).	Wycinka pomiędzy 16 października a końcem lutego przy lub poniżej szyi korzeniowej. Dopuszcza się pozostawienie pojedynczych rozproszonych drzew i krzewów (w tym kęp), jednak nie więcej niż 10% powierzchni działki.	Działki ewidencyjne jak wyżej.	Działanie coroczne do czasu odkrzewienia powierzchni.	Właściciel lub wykonujący prawa właścicielskie na podstawie porozumienia zawartego z organem sprawującym nadzór nad obszarem Natura 2000.
<b>Działania związane z monitoringiem stanu przedmiotów ochrony oraz monitoringu realizacji celów działań ochronnych</b>					
	<b>C1</b> Ocena stanu zachowania przedmiotów ochrony.	Zgodnie z obowiązującą metodyką, z uwzględnieniem wymienionych działek.	Działki jw.	Co 6 lat.	Sprawujący nadzór nad obszarem Natura 2000.
<b>1308</b> <i>Barbastella barbastellus</i> Mopek	Nie określa się ze względu na planowane wnioskowanie o zmianę statusu ochronnego gatunku.				
<b>1337</b> <i>Castor fiber</i> Bóbr europejski	Przedmiot na znanych stanowiskach nie wymaga działań związanych z utrzymaniem lub modyfikacją metod gospodarowania oraz z ochroną czynną.				
<b>Działania związane z monitoringiem stanu przedmiotów ochrony oraz monitoringu realizacji celów działań ochronnych</b>					
	<b>C1</b> Ocena stanu zachowania przedmiotów ochrony.	Zgodnie z obowiązującą metodyką.	Punkty monitoringu zostaną wyznaczone w trakcie pierwszego monitoringu po ogólnej lustracji siedlisk gatunku w obszarze Natura 2000.	Co 6 lat.	Sprawujący nadzór nad obszarem Natura 2000.

<p><b>1355</b> <i>Lutra lutra</i> Wydra</p>	<p>Przedmiot na znanych stanowiskach nie wymaga działań związanych z utrzymaniem lub modyfikacją metod gospodarowania oraz z ochroną czynną.</p>			
<p><b>Działania związane z monitoringiem stanu przedmiotów ochrony oraz monitoringu realizacji celów działań ochronnych</b></p>				
<p><b>C1</b> Ocena stanu zachowania przedmiotów ochrony.</p>	<p>Zgodnie z obowiązującą metodyką.</p>	<p>Punkty monitoringu zostaną wyznaczone w trakcie pierwszego monitoringu po ogólnej lustracji siedlisk gatunku w obszarze Natura 2000.</p>	<p>Co 6 lat.</p>	<p>Sprawujący nadzór nad obszarem Natura 2000.</p>
<p><b>1166</b> <i>Triturus cristatus cristatus</i> Traszka grzebieniasta</p>	<p><b>Działania związane z utrzymaniem lub modyfikacją metod gospodarowania</b></p>			
<p><b>B2</b> Zachowanie siedliska gatunku stanowiącego przedmiot ochrony (działanie obligatoryjne<sup>1)</sup>).</p>	<p>Ekstensywne użytkowanie zbiornika.</p>	<p>Pawłowice: 14; Belk: 462; 463; Brzeście: 796; 797; 802; Chotel Czerwony: 49; 50; 51; 52; 53; 54; 55; 56; 57; 58; Chruścice: 739; 754/9; 831; Grochowiska: 62/1; 63/1; Jurków: 2.1119; 2.1120/1; 2.1120/2; Kobylniki: 1355; 1362; 1380; 1402; 1482; Kobylniki: 692; 705; 707; Pawłowice: 56/2; 57/2; 64; 65; 70/2; 71/2; 72/2; 73/2; 74/2; 75/2; 75/3; Sielec: 280; Skorocice: 2.1036; Szczytniki: 249; 250; 252; 253; 254; Nadleśnictwo Pińczów Obręb Pińczów: 414-i; 414-k; 414-s; 414-w; 414-x Tur Dolny: 455; 468; 474/2; 475/2; 499; 500; 501; 502; 653; 654; 665; 663; 668; 983; Tur Piaski: 190/1; 191/1; 192; Łatanice: 313; 314; 315; 317; 320; Łatanice: 350; 351; 352; 353; 354; 355; Umianowice: 1126; Włochy: 273; 459; 460; 461/5; 461/6; 467; 468; 503; 688;</p>	<p>Działanie coroczne.</p>	<p>Właściwy terytorialnie Nadleśniczy, właściciel lub wykonujący prawa właścicielskie a w odniesieniu do gruntów stanowiących własność Skarbu Państwa lub własność jednostek samorządu terytorialnego. Zarządca nieruchomości w związku z wykonywaniem obowiązków z zakresu ochrony środowiska na podstawie przepisów prawa</p>

		Zakrzów: 547/1; 547/2; 550; 551; 552; 553; 554; 555; 556; 593.		
<b>Działania związane z ochroną czynną</b>				
<b>A3</b> Wycinanie drzew i krzewów z wywiezieniem biomasy (działanie fakultatywne <sup>1)</sup> ).	Wycinka pomiędzy 16 października a końcem lutego drzew i krzewów do momentu uzyskania zacienienia zbiornika nie przekraczającego 50%, pozostawienie pojedynczych ściętych pni do samoistnego rozkładu.	Działki ewidencyjne jak wyżej.	Działania coroczne.	Właściwy terytorialnie Nadleśniczy, właściciel lub wykonujący prawa właścicielskie na podstawie porozumienia zawartego z organem sprawującym nadzór nad obszarem Natura 2000 a w odniesieniu do gruntów stanowiących własność Skarbu Państwa lub własność jednostek samorządu terytorialnego. Zarządca nieruchomości w związku z wykonywaniem obowiązków z zakresu ochrony środowiska na podstawie przepisów prawa albo w przypadku braku tych przepisów na podstawie porozumienia zawartego z organem sprawującym nadzór nad obszarem Natura 2000.
<b>A11</b> Ograniczenie ekspansji trzciny, z wywiezieniem biomasy (działanie fakultatywne <sup>1)</sup> ).	Koszenie najsilniej zarośniętych trzciną płatów siedliska dwa pokosy w roku (w okresie maj/czerwiec i wrzesień /październik); dwukrotnie na tych samych powierzchniach, do czasu zlikwidowania trzciny lub osiągnięcia zwarcia nie przekraczającego 20%.	Działki ewidencyjne jak wyżej.	Działanie coroczne.	Właściwy terytorialnie Nadleśniczy, właściciel lub wykonujący prawa właścicielskie na podstawie porozumienia zawartego z organem sprawującym nadzór nad obszarem Natura 2000 a w odniesieniu do gruntów stanowiących własność Skarbu Państwa lub własność jednostek samorządu terytorialnego.

					Zarządca nieruchomości w związku z wykonywaniem obowiązków z zakresu ochrony środowiska na podstawie przepisów prawa albo w przypadku braku tych przepisów na podstawie porozumienia zawartego z organem sprawującym nadzór nad obszarem Natura 2000.
<b>Działania związane z monitoringiem stanu przedmiotów ochrony oraz monitoringu realizacji celów działań ochronnych</b>					
	<b>C1</b> Ocena stanu zachowania przedmiotów ochrony.	Zgodnie z obowiązującą metodyką, z uwzględnieniem wymienionych działek.	Punkty monitoringu zostaną wyznaczone w trakcie pierwszego monitoringu po ogólnej lustracji siedlisk gatunku w obszarze Natura 2000.	Co 4 lata.	Sprawujący nadzór nad obszarem Natura 2000.
<b>1188</b> <i>Bombina bombina</i> Kumak nizinny	<b>Działania związane z utrzymaniem lub modyfikacją metod gospodarowania</b>				
	<b>B2</b> Zachowanie siedliska gatunku stanowiącego przedmiot ochrony (działanie obligatoryjne <sup>1)</sup> ).	Zachowanie powierzchni zbiornika.	Belk: 612; Bogucice Drugie: 8; 24; Budzyń: 254; 255; 256; 257; 258; 259; 260; Chotel Czerwony: 710; 853; 854; 884; Chroberz: 7; 8; 9; 10; 11; 12; 13; 14; 15; 16; 17; 18; 19; 20; 21; 22; 23; 24; 35; 36; 37; 38; 39; 40; 41; 42; 43; 44; 45; 46; 47; 48; 49; 50; 51; 52; 53; 54; 55; 56; 57; 58; 59; 73; 74; 75; 76; 77; 78; 79; 80; 81; 82; 83; 84; 95; 96; 97; 98; 99; 100; 101; 102; 103; 105; 106; 107; 108; 109; 113; 114; 115; 116; 117; 118; 119; 120; 139; 140; 141; 142; 143/1; 143/2; 143/3; 147; 148; 149; 150; 151; 152; 153; 154; 155/1; 155/2; 156/1; 156/2; 157; 158; 159; 160; 161; 162/1; 162/2; 163; 164; 165; 166; 167; 168; 169; 170; 171; 172; 173; 174; 175; 176; 177; 178; 179; 180; 181; 182; 182; 183; 183;	Działanie coroczne.	Właściciel lub wykonujący prawa właścicielskie a w odniesieniu do gruntów stanowiących własność Skarbu Państwa lub własność jednostek samorządu terytorialnego. Zarządca nieruchomości w związku z wykonywaniem obowiązków z zakresu ochrony środowiska



			184; 185; 186; 187; 188; 189; 190; 191; 192; 193; 194; 195; 196; 197; 198; 199; 200; 201; 202; 203; 204; 205; 206; 207; 208; 209; 210; 211; 212; 213; 215/1; 215/2; 216; 217; 218; 219; 220; 221; 222; 223; 224/1; 224/2; 225; 226; 227; 228; 229; 230; 231; 232; 233; 234; 235; 236; 237; 238; 239; 240; 241; 242; 243; 244; 245; 246; 247; 248; 249; 250; 251; 252; 253; 254/1; 254/2; 254/3; 254/4; 255; 256; 257; 258; 259/1; 259/2; 259/3; 260; 261; 262; 263; 264; 265; 266; 267; 268; 269; 270; 271/1; 271/2; 272; 273; 274; 275; 276; 277/1; 277/2; 278; 279; 280; 281; 282; 283; 284; 285; 286; 287; 288; 289; 290; 291; 292; 293; 294; 295; 296; 297; 300/1; 300/2; 300/3; 301; 302; 303; 304; 305; 306; 307; 308; 309; 310; 311; 312; 313; 314; 315; 316; 317; 318; 319; 320; 321; 322; 323; 324; 325; 326; 327; 328/1; 328/2; 328/3; 329; 330; 331; 332; 333; 334; 335; 336; 337; 338; 339; 340; 341; 342; 343; 344; 345; 346; 347; 348; 349; 350; 351; 352; 353; 354; 355/1; 355/2; 356; 357; 358; 359; 360; 361; 362; 363; 364; 365; 366; 367; 368; 369; 370; 371; 372; 373/1; 373/2; 374; 375; 376; 377; 378; 379; 380; 381; 382; 383; 384; 385; 386/1; 386/2; 387/1; 388; 389; 390; 391; 393/1; 393/2; 394; 395; 396; 397; 398; 399; 400; 401; 402; 403; 406; 407; 408; 409; 410; 411; 412; 413; 414; 415; 416; 417; 418; 419; 420; 421; 422; 423; 424/1; 424/2; 425; 426; 427; 428; 429; 430; 431; 432; 433; 434; 435; 436; 437; 438; 439; 440; 441; 443; 444; 445; 446; 447; 448; 449; 450; 451; 452; 453; 454; 455; 456; 471; 472; 473; 474; 485; 486; 487; 488; 489; 490; 491; 492; 493; 494; 495; 496; 497; 498; 499; 502; 503; 504; 505; 506; 507; 508; 509; 510; 511; 512; 513; 514; 515; 516; 517; 518; 519; 520; 521; 522; 523; 524; 525; 533; 534; 535; 536; 537; 538; 540; 541; 542; 543; 544; 545; 546; 547; 548; 549; 551; 552; 553; 554; 555; 2221; 2270; 2271; 2272; 2273; Czarkowy: 63; 64; 65; 66; 67; 68; 69; 70; 71; 72; 73;		
--	--	--	--	--	--

			<p>74; 75; 76; 77; 78; 79; 80; 82; 83; 84; 85; 86; 87; 88; 89; 90; 91; 92; 93; 94; 95; 96; 97; 98; 99; 100; 101; 102; 107; 108; 109; 110; 111; 112; 113; 114; 115; 121; 122; 123; 124; 125; 126; 127; 128; 129; 130; 131; 132; 133; 134; 135; 136; 137; 138; 139; 140; 141; 142; 143; 145; 146; 183; 184; 185; 186; 187; 188; 191; 192; 193; 194; 195; 196; 200; 259; 260; 261; 262; 264; 265; 266; 267; 268; 269; 270; 271; 389; 394; 683; Goryslawice: 207; 208; 211; 212; 213; 214; 215; 216; 217; 218; 219; 220; 221; 223; 224; 225; 226; 227; 228/1; 228/2; 229; 230; 231; 232; 233; 234; 235; 238; 239; 240; 241; 242; 243; 244; 245; 246; 247; 248; 249; 250; 251; 252; 253; 254; 255; 256; 257; 259/1; 259/18; 263/1; 264; 265; 266; 267; 268; 269; 270; 271; 274/2; 513; 514; 515; 516; 517; 518; 519; 520; 525; 799; 826; 833/2; 840; 841; 853; 854; 873; 874; 875; 876; 877; 878; 879; 880; 900; 907/2; 912; 913; 926; 927; 982; 983; 1000; 1001; 1004; 1005/1; 1006; 1007; 1008; 1009; 1010; 1012; 1051; 1052; 1053; 1054; 1055; 1056; 1073; 1074; 1075; 1076; 1077; 1078; 1079; 1080; 1081; 1082; 1084; 1091/42; 1096; 1097; 1106; 1098; 1099; 1132; 1133; 1134; Górki: 1.97; 3.1/1; 3.1/4; 3.3; 3.4; 3.5; 3.6; 3.9/1; 3.9/3; 3.9/5; 3.11/8; 3.12; 3.14; 3.15; 3.16; 3.22/2; Imielnica: 183; 184/1; 184/2; 184/3; 185; 186; 187/1; 187/2; 188; 189; 190; 191; 192/1; 192/2; 193; 194; 195/1; 195/2; 196/1; 196/2; 196/3; 197/1; 197/2; 198; 199/1; 199/2; 200; 201; 202; 203/1; 203/2; 203/3; 204/1; 204/2; 205/1; 205/2; 206; 207; 208; 209/1; 209/2; 210/1; 210/2; 210/3; 210/4; 211; 212/1; 212/2; 213; 214; 215; 216/1; 216/2; 217; 218/1; 218/2; 218/3; 219; 220/1; 220/2; 221/1; 221/2; 222/1; 222/2; 222/3; 223/1; 223/3; 223/4; 223/5; 224/1; 224/2; 225; 226; 227/1; 227/2; 228; 229/3; 229/4; 229/5; 229/6; 229/12; 229/17; 229/18; 501; 502; 503; 504; 505;</p>		
--	--	--	---	--	--

			<p>506; 507/1; 507/2; 507/3; 508; 509; 521; 522; 523; 524; 525; 526; 527; 528; 529; 530; 531; 532; 533; 534; 535; 536; 537; 538; 539; 540; 541; 542; 543; 544; 545; 546; 547; 548; 549; 550; 551; 552; 553; 554; 555; 556; 557; 558; 559; 560; 561; 562; 563; 564; 565; 566; 567; 596; 597; 598; 599; 600; 601; 602; 603; 604; 605; 606; 607; 608; 609; 610; 611; 612; 613; 614; 615; 616/1; 616/2; 616/3; 616/4; 617; 618; 619; 620; 621; 622; 623; 624; 625; 626; 627; 628; 629; 630; 698; 700; 704; 2.439;</p> <p>Jurków: 2.1139; 2.1140; 2.1141; 2.1209; 2.1211; 2.1212; 2.1213; 2.1214; 2.1215; 2.1216; 2.1217; 2.1226/1; 2.1226/2; 2.1227; 2.1228; 2.1229; 2.1230; 2.1231; 2.1232; 2.1233; 2.1234; 2.1235/1; 2.1235/3; 2.1235/4; 2.1236; 2.1237; 2.1238; 2.1239; 2.1240; 2.1241; 2.1242; 2.1243; 2.1244; 2.1246; 2.1247; 2.1248; 2.1249; 2.1250; 2.1251; 2.1252; 2.1253; 2.1254; 2.1255; 2.1256; 2.1257; 2.1258; 2.1259; 2.1260; 2.1261; 2.1262; 2.1263; 2.1264; 2.1265; 2.1266; 2.1267; 2.1268; 2.1269; 2.1270; 2.1271; 2.1272; 2.1273; 2.1274; 2.1275; 2.1276; 2.1277; 2.1278; 2.1279; 2.1280/1; 2.1280/2; 2.1281; 2.1282; 2.1283; 2.1284; 2.1285; 2.1286; 2.1287; 2.1288; 2.1289; 2.1290; 2.1291; 2.1292; 2.1293; 2.1294; 2.1295; 2.1296; 2.1297; 2.1298; 2.1299; 2.1300; 2.1301; 2.1302; 2.1303; 2.1304; 2.1305; 2.1306; 2.1307; 2.1308; 2.1309; 2.1310; 2.1311; 2.1312; 2.1313; 2.1314; 2.1315; 2.1316; 2.1317; 2.1318; 2.1319; 2.1320; 2.1321; 2.1322; 2.1323; 2.1324; 2.1325; 2.1326; 2.1327; 2.1328; 2.1329; 2.1330; 2.1331; 2.1332; 2.1333; 2.1334; 2.1335; 2.1336; 2.1337; 2.1338; 2.1339; 2.1340; 2.1341; 2.1343; 2.1345; 2.1347; 2.1348; 2.1349; 2.1350; 2.1351; 2.1352; 2.1353; 2.1354; 2.1355; 2.1356; 2.1357; 2.1369; 2.1370; 2.1371; 2.1372; 2.1373; 2.1374; 2.1375; 2.1376; 2.1377; 2.1378; 2.1379; 2.1380;</p>		
--	--	--	--	--	--

			2.1381; 2.1382; 2.1383; 2.1384; 2.1385; 2.1386; 2.1387; 2.1389; 2.1390; 2.1391; 2.1392; 2.1393; 2.1394; 2.1395; 2.1396; 2.1397; 2.1398; 2.1399; 2.1400; 2.1401; 2.1402; 2.1403; 2.1404; 2.1405; 2.1406; 2.1407; 2.1408; 2.1409; 2.1410; 2.1411; 2.1412; 2.1413; 2.1414; 2.1415; 2.1416; 2.1417; 2.1418; 2.1419; 2.1420; 2.1421; 2.1422; 2.1423; 2.1424; 2.1425; 2.1426; 2.1427; 2.1428; 2.1429; 2.1430; 2.1431; 2.1432; 2.1433; 2.1434; 2.1435; 2.1436; 2.1437; 2.1438; 2.1439; 2.1440; 2.1441; 2.1442; 2.1443; 2.1444; 2.1445; 2.1446; 2.1447; 2.1448; 2.1449; 2.1450; 2.1451; 2.1452; 2.1453; 2.1454; 2.1455; 2.1456; 2.1457; 2.1458; 2.1459; 2.1460; 2.1461; 2.1462; 2.1463; 2.1464; 2.1465; 2.1466; 2.1467; 2.1468; 2.1469; 2.1470; 2.1471; 2.1472; 2.1473; 2.1474/2; 2.1474/3; 2.1476; 2.1477; 2.1478; 2.1479; 2.1480; 2.1481; 2.1482; 2.1483; 2.1484; 2.1485; 2.1486; 2.1487; 2.1488; 2.1489; 2.1490; 2.1491; 2.1492; 2.1493; 2.1494; 2.1495; 2.1496; 2.1497; 2.1498; 2.1499; 2.1500; 2.1501; 2.1502; 2.1503; 2.1504; 2.1505; 2.1506; 2.1507; 2.1508; 2.1509; 2.1510; 2.1511; 2.1512; 2.1513; 2.1514; 2.1515; 2.1516; 2.1517; 2.1518; 2.1519; 2.1520; 2.1521; 2.1522; 2.1523; 2.1524; 2.1525; 2.1526; 2.1527; 2.1528; 2.1529; 2.1530; 2.1531; 2.1532; 2.1533; 2.1534; 2.1535; 2.1536; 2.1539; 2.1543; 2.1544; 2.1545; 3.46/2; 3.47/2; 3.48/2; 3.49/2; 3.50/2; 3.51/2; 3.52/2; 3.53/2; 3.54/2; 3.55/2; 3.56/2; 3.57/2; 3.58/2; 3.59/2; 3.60/2; 3.61/2; 3.62/2; 3.63/2; 3.64/2; 3.65/2; 3.66/2; 3.67/2; 3.68/2; 3.69/2; 3.70/2; 3.71/2; 3.72/2; 3.73/2; 3.74/2; 3.75/2; 3.76/2; 3.77/2; 3.78/2; 3.79/2; 3.80/2; 3.81/2; 3.82/2; 3.83/2; 3.84; 3.85; 3.86; 3.87; 3.88; 3.89; 3.90; 3.91; 3.92; 3.93; 3.94; 3.95; 3.96; 3.97; 3.98; 3.99; 3.100; 3.101; Kliszów: 461/1; 596;		
--	--	--	---	--	--

			<p>Kobylniki: 692; 705; 706; 707; Kocina: 390/1; 392; 393; 394; 395; 396/1; 397/1; 398; 399; 400; 401; 403/1; 404; 405; 406; 407; 409; 410; 411; 412; 413; 414; 415; 416; 417; 418; 419; 420; 421; 422; 423; 424; 425; 426; 427; 428; 429; 430; 431; 432; 433; 434/1; 436/1; 440; 441; 442; 443; 444; 445; 446; 447; 448/1; 450; 451; 452; 453; 454; 455; 456; 457; 458; 459; 460; 461; 462; 463; 464; 465; 466; 467; 468; 469; 470; 471; 472; 474/1; 475; 476; 502; 503; 504; 505; 506; 507; 508; 509; 510; 511/1; 513; 514; 515/1; 517; 518; 519; 520; 521; 522; 523; 524; 525/1; 529; 530; 531; 532; 533; 534; 535; 536; 537; 538; 539; 540; 541; 542; 543; 544; 545; 546; 547; 548; 549; 550; 551; 573; 575/1; 577; 578; 579; 580; 581; 582; 583; 584; 585; 586; 587; 588; 589; 590; 591; 592; 593; 595; 597/1; 599/1; 601/1; 603; 605; 607; 609; 611; 613; 615; 617; 619; 621; 623; 625/1; 629; 631; 633; 637/1; 638/1; 639/1; 640/1; 641/1; 642/1; 643; 644; 645; 646; 647; 648; 649; 650; 651; 652; 653; 654; 655; 656; 657; 658; 659; 660; 661; 662; 663; 664; 665; 666; 667; 668; 669; 670; 671; 672; 673; 674; 675; 676; 677; 678; 679; 680; 681; 682; 683; 684; 685; 686; 687/1; 688/1; 692; 693; 694; 695; 697; 699; 701/2; 701/3; 705; 707; 709; 711; 713; 715; 717; 719; 721; 723; 727; 730; 733; 735; 736; 737; Konicmosty: 160; 161; 162; 163; 164; 165; 166; 167; 168; 169; 170; 171; 172; 173; 181/1; 181/2; 240; 241; 242; 243; 244/1; 244/2; 245; 246; 247; 248; 270; 271; 272; 273; 274; 275; 276/1; 276/2; 277; 278; 279; 280; Kopernia: 1220/4; 1336/1; 1337/1; 1347/1; 1347/2; 1348/1; 1348/5; 1348/6; 1348/7; 1348/8; 1348/9; 1348/10; 1349/1; 1350/1; 1351/1; 1352/1; 1352/2; 1354/3; 1355/1; 1356/4; 1357/1; 1357/2; 1358/1; 1358/2; 1360/1; 1360/2; 1365/7; 1512/1; 1513/1; 1305; 1306; 1307; 1308; 1338; 1339; 1340; 1341; 1342; 1343; 1344; 1345; 1346;</p>		
--	--	--	---	--	--

			<p>Kowala: 1; 3; 4; 5; 6; 7; 8; 9; 10; 11; 16; 17; 18; 19; 20; 21; 22; 23; 24; 25; 26; 27; 28; 29; 30; 31; 32; 33; 34; 35; 36; 37; 38; 39; 40; 43; 44; 47; 48; 51; 52; 67; 68; 71; 75; 76; 79; 80; 89; 198; 199; 200; 201; 202; 203; 204; 205; 206; 207; 208; 209; 210; 211; 212; 213; 214; 215; 216; 217; 218; 219; 220; 221; 222; 223; 224; 225; 226; 227; 228; 229; 230; 231; 232; 233; 234; 235; 236; 237; 238; 239; 240; 241; 242; 243; 244; 245; 246; 247; 248; 249; 250; 251; 252; 253; 254; 255; 256; 257; 258; 259; 260; 261; 262; 263; 264; 265; 266; 267; 268; 269; 270; 271; 272; 273; 274; 275; 276; 277; 278; 279; 280; 281; 282; 283; 284; 285; 286; 287; 288; 289; 290; 291; 519; 521; 548;</p> <p>Krzyżanowice Dolne: 121; 123/1; 192/1; 193/1; 194/1; 195/1; 197/1; 199/1; 315; 316; 321; 322; 323; 324; 325; 326; 327; 328; 329; 330/1; 330/2; 331; 332; 333; 334; 335; 336; 337; 338; 339; 340; 341/1; 341/2; 342; 343; 344; 345; 346; 347; 348; 349; 350; 351; 352; 353; 354; 355; 356; 357; 359; 361/1; 362; 364; 366; 367; 368; 370; 372; 374; 375; 376; 377; 378;</p> <p>Kuchary: 27; 28; 29; 30; 31; 32; 33; 34; 42; 43; 44; 45; 46; 47; 48; 49; 53; 54; 55; 56; 57; 58; 59; 60; 61; 62; 63; 64; 65; 66; 67; 68; 69; 70; 71; 72; 73; 74; 75; 99; 100; 101; 102; 103; 105; 108; 109; 110; 111; 112; 114; 113/1; 113/2; 113/3; 115/1; 115/2; 116; 117; 118; 119; 120; 121; 122; 123; 124; 125; 126; 127; 128; 129; 130; 131; 132; 133; 134; 135; 136; 143; 144/1; 144/2; 145; 146; 147; 148; 165; 166; 167; 168; 169; 170; 171; 174; 175; 176; 177; 178; 601; 603; 606; 624; 632; 637;</p> <p>Leszcze: 84; 108; 109; 110; 111; 112; 113; 114; 115; 130; 131; 132; 133; 148; 149; 150; 151; 152; 156; 157; 158; 159; 160; 161; 162; 163; 164; 165/1; 165/2; 166; 167; 168; 169; 170; 171; 172/1; 173/1; 174; 274; 277; 280; 283; 286; 290; 293; 296; 299; 302; 305; 308; 311; 425; 426; 427/1; 427/2; 428; 429; 430; 431; 432; 433; 434; 434; 434; 435; 436; 437; 438; 439; 441;</p>		
--	--	--	--	--	--

			<p>Łatanice: 350; 351; 352; 353; 354; 355; 613; 656; 800; Młodzawy Duże: 441; 442; 443; 444; 456; 457; 458; 459; 460; 461; 462; 463; 464; 465/1; 465/2; 466; 467; 468/1; 468/2; 469; 535; 536; 538; 539/1; 539/2; 540/1; 540/2; 541; 542/1; 542/2; 543/1; 543/2; 544; 545; 546; 547; 548/2; 549; 550; 551; 579; 580; 581; 582/1; 582/2; 583; 584/1; 584/2; 585; 586; 587; 588; 589/1; 589/2; 590; 591; 592; 593; 594; 595; 596; 597/1; 597/2; 598/1; 598/2; 599/1; 599/2; 600/1; 600/2; 601; 602/1; 602/2; 603; 604; 605; 606; 608/2; 609; 610; 611; 612; 613/1; 613/2; 614; 615; 616; 617; 618; 619; 620; 621; 622; 623; 624; 625; 626/1; 626/2; 627; 628; 629; 630; 631; 632; 810; Motkowice: 830; 831; 832; 833; 834/1; 885; 886; 887; 888/1; 888/2; 889; 890; 891/1; 891/2; 892; 893; 894; 895; 896; 897; 898/1; 898/2; 898/3; 899/1; 899/2; 900/1; 900/2; 901; 902; 903; 904; 905; 906; 908; 909; 910; 911; 912/1; 913; 914/1; 914/2; 915; 916; 917; 918; 919; 1171; 1220; 1221; 1222; 1232; 1233; 1234; 1235; 1236; 1237; 1238; 1239; 1244; 1245; 1246; 1247; 1248; 1249; 1250; 1251; 1252; 1253; 1254; 1255; 1256; 1265; 1266; 1267; 1268; 1269; 1270/1; 1270/2; 1271; 1272; 1273; 1274; 1275; 1276; 1277; 1278; Niegosławice: 1/1; 1/2; 2; 3; 4; 5; 6; 15; 16/1; 16/2; 16/3; 17/1; 18/2; 18/3; 19; 20; 21; 22; 23; 24; 25; 26; 27; 28; 29; 30; 31; 32; 33; 34; 35; 36; 37; 38; 39; 40/1; 40/2; 40/3; 41; 42; 43; 44; 45; 46; 47; 48; 49; 51/1; 52/1; 53/1; 54/1; 55/1; 56/1; 57/1; 58/2; 58/4; 58/5; 59/1; 60/1; 61/1; 62/1; 63/1; 64/1; 65/1; 66/1; 67/1; 68/1; 69/1; 70/1; 71/1; 72/1; 73/1; 74/1; 75/1; 76/1; 77/1; 78/1; 79/1; 80/1; 81/1; 82/1; 83/1; 84/1; 162; 163; 164; 165; 166; 167; 168; 169; 170; 171; 172; 173; 174; 175; 176; 177; 178; 179; 180; 181; 182; 183; 184; 185; 186; 188; 189/1; 191; 192; 193; 194/1; 194/2; 195; 196; 197; 198; 199; 200;</p>	
--	--	--	--	--

			201; 203/1; 204; 205; 206; 207; 208; 209; 210; 211; 212; 213; 214; 215; 216; 217; 218; 219; 220; 221; 222; 223; 224; 225; 226; 227; 228; 229; 230; 231; 232/1; 233; 234; 235; 236; 237; 238; 239; 240/1; 241; 242; 243; 244; 245; 246; 247; 248; 249; 250; 251; 252; 253; 254; 255; 256; 257; 258; 259; 260; 261; 262; 263; 264; 265; 266; 267; 268; 269; 270; 271; 272; 273; 274; 275; 276; 277; 278; 279; 282; 283; 284; 285/1; 285/2; 286; 287; 288; 289; 290; 291; 292; 293; 294; 295; 296; 297; 298; 299; 300; 301; 302; 303; 304; 305; 306; 307; 336; 337; 338; 339; 340; 341; 342; 343; 344; 345; 637; 688/1; 690/4; 690/6; 693/3; 695/3; 697/1; 699/1; 709; 712; 721/1; 723/1; 725/1; 728/1; 729/1; 731/1; 733/1; 735/1; 737/1; 739; 740; 741/1; 743; 744; 745; 746; 747; 748; 749; 750; 751; 752; 753; 754; 755; 756; 757; 758; 759/1; 759/2; 760; 761; 762; 763; 764; 765; 766; 767; 768; 770/1; 772/1; 773; 774/1; 776; 777; 778; 779; 780; 781; 782; 783; 784; 785; 786; 787; 788; 789; 790; 791; 792; 793/1; 794/1; 795/1; 798/1; 801/1; 803/1; 805/1; 807/1; 808/1; 810/1; 812/1; 814/1; 817/1; 819/1; 821/1; 823/1; 825/1; 827/1; 829/3; 829/4; 831/1; 832/1; 834/1; 836/1; 838/1; 840; 841; 866; 867; 868; 869; 870; 871; 872; 873; 874; 875; 877; 878/1; 878/2; 879; 880; 881; 882; 884; 885; 886; 887; 888/1; 890; 891; 892; 893; 894; 895; 896; 897; 899; 900; 901; 902; 903; 917/1; 922; Nieprowice: 465; 466/1; 466/2; 467/1; 467/2; 468/1; 468/2; 640/1; 640/2; 641; 642; 643/1; 643/2; 643/3; 644/1; 644/2; 645/1; 645/2; 646; 647; 648; 649; 650; 651; 652; 653; 654/1; 656/3; 656/6; 680/3; 682/1; 682/2; 683/1; 683/2; 684; 688/1; 688/2; 688/3; 688/4; 689/1; 689/2; 689/3; 689/4; 689/5; 689/6; 690/1; 690/2; 691/1; 691/2; 692/1; 692/2; 693/1; 693/2; 694/1; 694/2; 700; 701; 709; 710/1; 710/2; 711/1; 711/2; 712; 757; 760; 761/1; 761/2; 762/1; 762/2; 762/3; 763; 764;	
--	--	--	---	--



			<p>765/4; 765/5; 771; 772; 773/1; 773/2; 774; 775; 776/1; 776/2; 777; 778; 779; 832/1; 832/2; 851; 852; Nowa Zagość: 278; 279; 280; 281; 282; 283; 293; 294; 295; 296; 297; 298; 299; 561; Ostrów: 278/1; 279/1; 280/1; 281/1; 282/1; 283/1; 284/1; 285/1; 286/1; 287/1; 288/1; 289/1; 290/1; 291/1; 292/1; 293/3; 294/1; 295/1; 296/1; 297/1; 298/1; 299/1; 300/1; 301/1; 338/1; 443/1; 444/1; 445/1; 446/1; 447/1; 448/1; 449/1; 450/1; 451/1; 452/1; 453/1; 454/1; 455/1; 456/1; 457/1; 458/1; 459/1; 461/1; 462/1; 463/1; 464/1; 465/1; 466/1; 467/1; 468/1; 479/1; 480/1; 481/1; 482; 483; 484; 485; 486; 487; 488; 489; 494; 495; 496/1; 497/1; 498/1; 499/1; 500/1; 502/1; 503/1; 504/1; 505/1; 506/1; 507/1; 508/1; 509/1; 510/1; 511/1; 512/1; 513/1; 514/1; 515/1; 516/1; 517/1; 518/1; 519/1; 520/1; 521/1; 522/1; 523/1; 524/1; 525/1; 526/1; 527/1; 528/1; 529/1; 530/1; 531/1; 532/1; 533/1; 534/1; 535/1; 536/1; 537/1; 539/1; 543; 544; 545; 546; 547; 548; 549; 550; 551; 552; 553; 554; 555; 556; 557; 558; 559; 560; 561; 562; 563; 564; 565; 567/1; 567/2; 568/1; 569; 570; 571; 572; 573; 574; 575; 576; 577; 578; 579; 580; 581/1; 582; 583; 584; 585; 586; 587; 588; 589; 590; 591; 592/1; 593/1; 594; 595/1; 596/1; 597/1; 598/1; 599; 600/1; 601/1; 602; 603; 604/1; 605/1; 606; 607/1; 608/1; 609/1; 610; 611/1; 612/1; 613/1; 614/1; 615/1; 616/1; 617/1; 618; 619; 626; 628/1; 629; 630; 631; 632; 633; 634; 635; 636; 637; 638; 639; 640; 641; 642; 643/1; 645/1; 645/2; 645/3; 646; 647; 648; 649; 650; 651; 652; 653; 654; 655; 656; 657; 658; 659; 660; 661; 662/1; 662/2; 663; 664; 665; 666; 667; 668/1; 669; 670; 671; 672; 673; 674; 675; 676; 677; 678; 680/1; 681; 683/1; 684/1; 685/1; 686/1; 687/1; 688/1; 689/1; 690/1; 691/1; 692/1; 693/1; 694/1; 695/1; 696/1; 697/1; 698/1; 699/1; 700/1; 701/1; 702/1; 703/1; 704/1;</p>	
--	--	--	--	--

			<p>705/1; 706/1; 707/1; 715; 716; 717; 720; 722/1;  723/1; 728; 729; 730; 731; 732; 733; 734; 735; 736;  737; 743; 744; 745; 746; 747;  Pasturka: 358; 359; 360; 361; 362; 363; 364; 365; 366;  367; 396; 397; 524; 525; 526; 527; 528; 529; 530; 531;  532; 533; 775; 809; 810; 811; 813; 814; 815; 816; 817;  818; 819; 820; 821; 825; 834;  Pawłowice: 14; 56/2; 57/2; 70/2; 71/2; 72/2; 73/2;  74/2; 75/2; 75/3;  Pińczów M. - Obręb 13: 468;  Pińczów M. - Obręb 14: 317; 318; 319; 320; 321;  322; 323; 324; 325; 326; 327; 328; 329; 330; 331; 332;  333; 334; 335; 336; 337; 338; 339; 340; 341; 342; 343;  344; 345; 346; 347; 348; 349; 350; 351; 352; 353; 354;  355; 356; 357; 358; 359; 360; 361; 362; 363; 364; 365;  366; 367; 368; 369; 370; 371; 372; 373; 375; 376; 389;  Pińczów M. - Obręb 15: 48; 50/1; 50/2; 52; 54/1;  54/2; 56; 58; 60; 62; 64; 66; 68; 70; 72; 74; 76; 78;  119; 123; 124; 125; 126; 131; 132; 133; 134; 135; 136;  137; 138; 139; 140; 141; 142; 143; 145/1; 147; 148/1;  148/2; 148/3; 149; 151; 152; 153; 154; 155; 156; 157;  158; 159; 160; 162; 164; 166; 168; 177; 178; 181; 183;  184; 185; 186; 187; 188; 267; 269; 271; 273; 275; 276;  277; 278; 280; 281; 283; 284; 286; 287; 289; 290; 292;  293; 295; 296; 297; 298; 299; 300; 301; 302; 303; 304;  305; 306; 307; 309; 331; 332; 337; 338; 339; 340; 349;  352; 353; 354; 355; 356; 357; 358; 360; 367/2; 368;  Pińczów M. - Obręb 16: 142; 143/1; 143/2; 144;  145; 146; 147; 148; 149; 150; 151; 152; 153; 154; 155;  156; 157; 158; 159; 160; 161; 162; 163; 164; 165; 166;  167; 168; 169; 170; 171; 172; 173; 174; 175; 176; 177;  178; 179; 180; 181; 198; 199/1; 199/2; 202; 203; 206;  207; 209; 240; 241; 245; 246; 247; 248; 250; 274; 275;  276; 277; 278; 279; 280; 281; 282; 283; 284; 285; 286;  287; 288; 289; 290; 291; 292; 293; 294; 295; 296; 297;  298; 299; 300; 301; 302; 303; 304; 305; 306; 307; 308;</p>	
--	--	--	---	--

			<p>309; 310; 311; 312; 313; 314; 315; 316; 317; 318; 319; 320; 321; 329/2; 332; 333; 334; 340; Rudawa: 480; 481; 482; 483; 484; 485; 486; 487; 488; 489; 490; 491; 492; 493; 494; 495; 496; 497; 498; 499; 500; 501; 502; 503; 504; 505; 506; 507; 508; 509; 548/3; 549/1; 549/2; 550; 551; 552; 553; 554; 555; 556; 557/1; 557/2; 558; 559; 573; 574; 575; 576/1; 576/2; 577/1; 577/2; 578; 579; 580; 581/1; 581/2; 582/1; 582/2; 583; 584; 585; 586; 587; 588; 589; 590; 591; 592/1; 592/2; 592/3; 593; 594; 595; 596; 597; 598; 599; 600; 601/1; 601/2; 602/1; 602/2; 603/1; 603/2; 603/3; 604; 605; 606/1; 606/2; 607/1; 607/2; Sepichów: 438; 439; 440; 441/1; 441/2; 442; 443; 444; 445; 446; 447; 448; 449/1; 449/2; 450; 451; 452; 558/1; 558/2; 560; 562; 564; 566; 568; 570; 572; 677; 682; 683; 684; 723; 736; Sielec: 354; 355; 356; 357; 358; 359; 360/1; 360/2; 361; 362; 363; 364; 365; 366; 367; 368; 373/4; 374; 375; 382; 395; 396; 397; 398; 399; 400; 404; 405; 406; 407; 408; 410; 411; 412; 413; 414; 415; 416; 417; 418; 419; 420; 421; 422; 423; 424/1; 424/2; 425; 426; 427; 428; 429; 430; 432; 433; 434; 435; 436; 437; 438; 439; 440; 441; 442; 443; 444; 445; 446; 447; 448; 449; 450; 451; 452; 453; 454; 455; 456; 457; 458; 459; 460; 461; 462/1; 462/2; 463/1; 463/2; 463/3; 464/1; 464/2; 465; 466/2; 466/3; 466/4; 467/1; 467/2; 467/3; 468; 470; 471; 472; 473; 474; 475; 476; 477; 478; 490; 491; 492; 493; 494; 495; 496; 497; 498; 499; 500; Skotniki Dolne: 1153; 1154; 1155; 1156; 1157; 1158; 1159; 1160; 1161; 1162/1; 1163; 1164; 1165; 1166; 1167; 1168; 1169; 1170; 1171; 1172; 1173; 1174; 1175; 1176; 1177; 1178; 1179; 1180; 1181; 1182; 1183; 1184; 1185; 1186; 1187; 1188; 1191; 1192; 1193; 1194; 1195; 1196; 1197; 1198; 1199; 1200; 1201; 1202; 1203; 1204; 1205; 1206; 1207; 1208;</p>		
--	--	--	---	--	--

			<p>1209/1; 1209/2; 1210; 1211; 1765; Skowronno Dolne: 76; 77; 78; 79; 80; 81; 82; 83; 84; 85; 86; 87; 88; 89; 90; 91; 92; 93; 94; 95; 96; 97/1; 101/1; 102; 103; 104; 105; 106; 107; 108; 109; 110/1; 113; 114; 115; 116; 117; 118; 119; 120; 121; 122; 123; 124; 125; 126; 127; 128; 129; 130; 131; 132; 133; 134; 135; 136; 137; 138; 139; 140; 141; 142; 143; 144; 145; 146; 147; 148; 149; 150; 151; 152; 153; 155/1; 155/2; 555/3; 156; 157; 158; 159; 160; 161; 162; 163; 164; 165; 166; 167; 168; 169; 170; 171; 172; 173; 174; 175; 176; 177; 178; 179; 180; 181; 182; 183; 184; 185; 186; 187; 188; 189; 190; 191; 192; 193; 194; 195; 196; 197; 198; 199; 200; 201; 202; 203; 204; 205; 206; 207; 208; 209; 210; 211; 212; 549; 550; 551; 552; 553; 554; 556; 557/1; 558; 559; 560; 561; 562; 563; 723; 724; 725; 726; 727; 728/1; 729; 730; 731; 732; 733; 734; 735; 736; 737; 738/1; 739/1; 745/1; 771; 772/1; 772/2; 773; 774; 775; 776; 777; 778; 779/1; 780/1; 781/3; 782/1; 798; 799; 800; 801; 802; 803; 804; 805; 806/3; 806/4; 807/3; 807/4; 808/3; 808/4; 809/1; 1171; 1172; 1173; 1174; 1403; 1404; 1420; 1421; 1422; 1427; 1428/1; 1466; 1467; 1468; 1469; 1479; 1480; 1481; 1482; Skowronno Górne: 39; 40; 41; 42; 43; 44; 45; 46; 47; 48; 49; 50; 51; 52; 53; 54; 55; 56; 66; 148; 149; 150; 151; 152; 187/1; 188/1; 189/1; 190; 191; 192; 193; 194; 195; 196; 197; 198; 199; 200; 201; 202; 203; 204/1; 204/2; 204/3; 205; 206; 207; 208; 209; 210; 211; 212; 213; 214; 215; 216; 217; 218/1; 218/2; 219/1; 219/2; 220/1; 220/2; 221; 222; 223; 224; 225; 226; 227; 228; 229; 230; 231; 235; 236; 237; 566; Skrzypiów: 568; 569; 570; 571; 572; 573; 574; 575; 576; 579/1; 579/2; 580; 582; 583; 584; 585; 586; 587; 588; 589; 590; 591; 592; 593; 594; 595; 601; Sobowice: 424; 430; 431; 432; 433; 480/2; 481; 482; 483; 484; 485; 486; 487; 488; 489; 490; 491; 492;</p>		
--	--	--	--	--	--

			<p>493/1; 494; 495; 496; 499; 500; 501; 502; 503; 504; 505; 506; 507; 508; 509; 510; 511; 512; 513; 514; 515/1; 516/1; 517/1; 518/1; 519/1; 520/1; 521/1; 522/1; 808/1; 822/1; 941; 942/1; 943/1; 944/1; 945/1; 945/2; 946/1; 946/2; 947/1; 947/2; 948/1; 948/2; 949/1; 949/2; 950/1; 950/2; 951/1; 951/2; 952/1; 952/2; 953/1; 953/2; 954/1; 954/2; 955; 959/3; 960; 961; 962; 963; 964/1; 964/2; 965; 966; 967; 968; 969; 970; 971; 972; 973; 974; 975; 976; 981; 982; 983; 984/1; 984/2; 1019/1; 1019/2; 1020/1; 1021/1; 1021/2; 1022; 1023/1; 1023/2; 1024/1; 1024/2; 1025/1; 1025/2; 1026/1; 1026/2; 1027/1; 1027/2; 1028/1; 1028/2; 1029/1; 1029/2; 1031/1; 1031/2; 1032/1; 1032/2; 1033/1; 1033/2; 1034/1; 1034/2; 1035; 1128/1; 1128/2; 1115/3; 1115/4; 1118/3; 1119/3; 1120/3; 1123; Stara Zagość: 409/1; 409/2; 410; 411; 412; 413; 414; 415; 416; 417; 418; 419; 422; 423; 424; 425; 426; 427; 428; 429; 430; 431; 432; 433; 434; 435/1; 435/2; 436; 437; 438; 444; 445; 446; 447; 448; 449; 450; 451; 452; 453/1; 453/2; 454; 455; 456; 457; 458; 459; 460; 461/1; 461/2; 462; 463; 464; 465; 466; 467; 468; 469; 470/1; 470/2; 471; 472; 473; 474; 475; 476; 477; 478; 479; 480; 481; 482; 483; 484; 485; 486; 487; 488; 489; 490; 491; 492; 493; 494; 495; 496; 497; 498; 499; 500; 501; 502; 503; 504; 505; 506; 507; 508; 509; 510; 511; 512; 513; 514; 515/1; 516; 517/1; 517/2; 518; 519; 520; 521/1; 521/2; 522; 523; 524; 525; 526; 527; 528; 529; 530; 531; 532; 533; 534; 535; 536/1; 536/2; 537; 538; 539; 540; 541; 542; 543; 544; 545; 546; 547; 548; 549; 550/1; 550/2; 551; 552; 553; 554; 555; 556; 557; 824; 825; 826; 827; 828; 829; 830; 831; 832; 833; 834; 835; 836; 838; 839; 840; 841; 842; 843; 844; 845; 846; 848/1; 850/1; 852/1; 858/1; 860/1; 862/1; 864/1; 866; 868/1; 870/1; 872/4; 872/5; 872/6; 873; 874; 875; 876; 877; 878; 886; 888; 889; 890; 892; 894; 897;</p>		
--	--	--	--	--	--

			900; 902; 905; 906; 907; 908; 909; 910; 911; 912; 913; 914; 915; 916; 917; 918; 919; 920; 922; 945; 946; 949; 950; 951; 952/1; 952/2; 954; 955; 956; 957; 958; 960/2; 960/4; 961; 987; 1037; 1038; 1039; 1040; 1041; 1042; 1043; 1044; 1045; 1046/1; 1046/2; 1047; 1048; 1049; 1050; 1051; 1052; 1053; 1054/1; 1054/2; 1055; 1056; 1057; 1058; 1059; 1060; 1061; 1062; 1063; 1064; 1065; 1066; 1067; 1068; 1069; 1070; 1071; 1072; 1073; 1074; 1075; 1076; 1077; 1078; 1079; 1080; 1081; 1082; 1083; 1084; 1085; 1086; 1087; 1088; 1089; 1090; 1091; 1092; 1093; 1094; 1095; 1096; 1097; 1098; 1099; 1100; 1101; 1102; 1103; 1104; 1105; 1106; 1107; 1108; 1109/1; 1109/2; 1110; 1111; 1112; 1113/1; 1113/2; 1114; 1115; 1116; 1117; 1118; 1119; 1120; 1121; 1122; 1123; 1124; 1125; 1126; 1127; 1128/1; 1128/2; 1129; 1130; 1131; 1132; 1133; 1134; 1135; 1154; Stary Korczyn: 1.89; 1.90; 1.91; 1.92; 1.93/1; 1.93/2; 1.94/1; 1.94/2; 1.95; 1.96; 1.97; 1.98; 1.99/1; 1.99/2; Stawy: 1568; 1569; 1570; 1571; 1625; 1626; 1627; 1628; 1629; 1630; 1631; 1632; 1633; 1634; 1635; 1636; 1637; 1638; 1639; 1640; 1641; 1642; 1643; 1644; 1645; 1646; 1647; 1648; 1649; 1650; 1651; 1652; 1653; 1655; 1657; 1659; 1661; 1663; 1665; 1667; 1669; 1672; 1674; 1676; 1678; 1680; 1682; 1684; 1686; 1687; 1688; 1689; 1690; 1691; 1692; 1695; 1696; 1697; 1698; 1699; 1700; 1701; 1702; 1703; 1704; 1705; 1706; 1707; 1708; 1709; 1710; 1711; 1712; 1713; 1714; 1715; 1716; 1717; 1718; 1719; 1720; 1721; 1722; 1723/1; 1723/2; 1724; 1725; 1726; 1727; 1728; 1729; 1730/1; 1730/2; 1731; 1732; 1733; 1734; 1735; 1736; 1737; 1738; 1739; 1740; 1741; 1742; 1743; 1744; 1745; 1746; 1747; 1748; 1749; 1750; 1751; 1752; 1753; 1754; 1989; 2015; Szczerbaków: 393; 394; 395; 396; 397; 398; 399/1; 399/2; 400/1; 400/2; 401; 403; 404; 405; 406/1;	
--	--	--	---	--

			<p>406/2; 407/1; 407/2; 408; 409; 410; 411; 412; 413;  414; 415; 416; 417; 418; 419; 420; 658; 659; 660; 661;  663; 664; 665; 666; 667; 668; 669; 670; 671; 672; 673;  674; 675; 676; 677; 678; 679; 680; 681; 682; 683; 684;  685; 686; 687; 688; 689; 690; 691; 692; 693; 694; 695;  696; 697; 698; 699; 705; 719; 720; 721; 722;  Szczytniki: 1; 2; 3; 4; 5; 6; 7; 8; 9; 10; 11; 12; 13; 14;  15; 16; 17; 18; 19; 20; 21; 22; 23; 24; 25; 26; 27; 28;  29; 30; 31; 32; 33; 34; 35; 36; 37; 38; 39; 40; 41; 42;  43; 44; 86; 87; 88; 89; 90; 91; 92; 93; 94; 95; 96; 150;  151; 152; 153; 154; 174; 175; 176; 202; 203; 204; 205;  206; 207; 208; 209; 211; 212; 213; 214; 215; 216; 237;  238; 239; 240; 241; 242; 243; 244; 245; 246; 247; 248;  249; 249; 250; 250; 251; 252; 252; 253; 259; 260; 261;  262; 263; 264; 265; 266; 267; 268; 273; 274; 276; 277;  278; 279; 280; 281; 282; 283; 284; 285; 634; 635; 636;  637; 638; 639; 640; 641; 642; 643; 644; 645; 646; 647;  648; 649; 650; 651; 652; 653; 654; 655; 656; 657; 658;  659; 660; 661; 662; 663; 664; 665; 666; 667; 668; 669;  670; 671; 672; 673; 674; 675; 676; 677; 678; 679; 680;  681; 682; 683; 684; 685; 686; 687; 688; 689; 690; 691;  692; 693; 694; 695; 696; 697; 698; 699; 700; 701; 702;  718; 719; 788; 796; 805; 806; 822; 823; 824; 826; 827;  861; 864;  Tur Dolny: 653;654; 658; 659; 660; 661; 663; 665;  668; 679; 680/1; 681; 682; 683; 686; 687; 983;  Umianowice: 1; 2/2; 184; 858; 859; 860; 862/3; 864;  865; 866; 867; 870; 871; 872; 874; 875; 877; 878; 881;  882; 883; 884; 885; 886; 887; 888/1; 888/2; 889; 890;  891; 907; 908; 909; 910; 911; 914; 916; 918; 919; 920;  921; 926/1;  Wiślica: 1; 2; 3; 4; 5; 6; 7; 8; 9; 10; 11; 12; 13; 14; 15;  16; 17; 18; 19; 20; 21; 22; 23; 24; 25; 26; 27; 28; 29;  30; 31; 32; 33; 34; 35; 36; 37; 38; 39; 40; 41; 42; 43;  44; 45; 46; 47; 48; 49; 50; 51; 52; 53; 54; 55; 56; 57;  58; 59; 60; 61; 62/1; 62/2; 63; 64; 65; 66; 67; 68; 69;</p>	
--	--	--	---	--

			70; 71; 72; 73; 74; 75; 76; 77; 78; 79/1; 79/2; 80; 81; 82; 83; 84; 85; 86; 87; 88; 89; 90; 91; 92; 93; 94; 95; 96; 97; 98; 99; 100; 101; 102; 103; 104; 105; 106; 107; 108/1; 108/2; 109; 110; 111; 112/1; 112/2; 113/1; 113/2; 114; 115; 116; 117/1; 117/2; 118/1; 119/1; 132; 133; 134; 135; 136; 137; 138; 139; 140; 141; 142; 143; 144; 145; 146; 147; 155; 160; 161; 162; 163; 164; 165; 166; 167; 168; 169/1; 169/2; 170/2; 170/3; 172; 173; 174; 175; 176; 177; 178; 179; 180; 181; 182; 183/2; 184; 185; 186; 187; 188; 189; 190; 192; 193; 194; 195; 196; 197; 198; 199; 200; 201; 202; 203/1; 203/2; 204; 205/2; 206/6; 206/8; 218/1; 218/2; 219; 220; 221/4; 285/2; 286; 287; 288; 289; 290; 291; 292; 293/2; 294/2; 295; 296/1; 296/2; 297/1; 297/2; 297/3; 298/1; 298/2; 298/3; 299/1; 299/2; 299/3; 300/1; 300/2; 300/3; 301/1; 301/2; 301/3; 302/1; 302/2; 302/3; 303/1; 303/2; 303/3; 304/1; 304/2; 304/3; 305/1; 305/2; 305/3; 306/1; 306/2; 306/3; 307/1; 307/2; 307/3; 308/1; 308/2; 308/3; 309/1; 309/2; 309/3; 310/1; 310/2; 310/3; 311/1; 311/2; 311/3; 312/1; 312/2; 312/3; 313/1; 313/2; 314/1; 314/2; 315; 396; 397; 400; 401/2; 402/2; 403/2; 404/2; 404/3; 406; 407; 408; 409; 410; 411; 412; 413; 414/3; 415; 417; 419/1; 420; 422/2; 423; 486/3; 490/2; 491; 492/1; 492/2; 531/5; 540; 541; 548; 549; 550; 551; 552; 553; 554; 555; 556; 557; 558; 559; 560; 561; 562; 563; 564; 565; 566; 567; 568; 569; 570; 571; 572; 573; 574; 575; 576; 577; 578; 579; 580; 581/1; 581/2; 582; 583; 584; 585; 586; 587; 588; 589; 590/1; 590/2; 591/1; 591/2; 592; 593; 594; 595; 596; 597; 598; 599; 600; 601; 602; 603; 604; 605; 606; 607; 608; 609; 610; 611; 612; 613; 614; 617; 618; 619; 620; 621; 622; 623; 624; 625; 626; 627; 628; 629; 630; 631; 632; 633/1; 633/2; 634; 635; 636; 637/1; 637/2; 638; 639; 640; 641; 643; 644; 646; 648; 649; 650; 651; 652; 653; 654; 655; 656; 657; 658; 659; 660; 661; 662; 663;		
--	--	--	---	--	--



			664; 665; 666; 667; 675; 678; 680; 681; 682; 683; 684; 685; 686; 687; 688; 689; 690; 691; 692; 693; 694; 695; 696; 697; 698; 699; 700/1; 700/2; 701; 702; 703; 704; 705; 706; 707; 708; 709; 710; 711; 712; 713; 714; 715; 716; 717; 718; 719; 720; 721; 722; 723; 724; 725; 726; 727; 728; 729; 730; 731; 732; 733; 734; 735; 736; 737; 738; 739; 740; 741; 742; 743; 744; 745; 746; 747; 748; 749; 750; 751; 752; 753; 754; 755; 756; 757; 758; 759; 760; 761; 762; 763; 764; 765; 766; 767; 768; 769; 770; 771; 772; 773; 774; 783/1; 787; 788; 789; 790/1; 791; 792; 793; 794/2; 795/1; 795/2; 795/3; 795/4; 795/5; 796; 797; 798; 799; 800; 801; 802; 803; 804; 805; 806; 807; 808; 809; 810; 811; 812; 813; 814; 820; 821; 822; 823; 824; 825; 826; 827; 828; 829; 830; 831; 832; 833; 834; 835; 836; 837; 838; 839; 840; 841; 842; 843; 844; 845; 846; 847; 848; 849; 850; 851; 852; 853/1; 853/2; 854; 855; 856; 857; 858; 859; 860; 861; 862; 863; 864; 865; 866; 867; 868; 869; 870; 871; 872; 873; 874; 875; 876; 877; 878; 879; 880; 881; 882; 883; 884; 885; 886; 887; 888; 889; 890; 891; 892; 893; 894; 895; 900; 913; 914; 915; 928; 929; 930; 931; 932; 933; 934; 935; 936; 937; 938; 939; 940; 941; 942; 943; 944; 945; 946; 947; 948; 949; 950; 951; 952; 953; 954; 955; 956; 957; 958; 959; 960; 961; 962; 963/1; 963/2; 964; 965/1; 965/2; 966; 967; 968; 969; 970; 972; 974; 976; 984; 987; 988; 989; 990; 991; 992; 993; 994; 995; 996; 997; 998; 999; 1000; 1001; 1002; 1003; 1004/2; 1005; 1007; 1008; 1009; 1117; 1118; 1119; 1120; 1121; 1122; 1123; 1124; 1125; 1126; 1127; 1128/1; 1128/2; 1129; 1130; 1131; 1132; 1133; 1134; 1135; 1136; 1137; 1138; 1139; 1140; 1141/1; 1141/2; 1142; 1143; 1144; 1145; 1146; 1147; 1148; 1149; 1150; 1151; 1152; 1153; 1154; 1155; 1156; 1157; 1158; 1159; 1160; 1161; 1162; 1163; 1164; 1165; 1166; 1167; 1168; 1169; 1170; 1171; 1172; 1173; 1174; 1175; 1176; 1177; 1178; 1179; 1180; 1181; 1182; 1183;		
--	--	--	--	--	--

			<p>1184; 1185; 1186; 1187; 1188; 1190; 1192; 1193; 1195; 1196; 1199; 1209; 1220; 1221; 1222; 1223; 1224; 1225; 1226; 1227; 1228; 1229; 1230; 1231; 1232; 1233; 1234; 1235; 1236; 1237; 1238; 1239; 1240; 1241; 1242; 1243; 1244; 1245; 1246; 1247; 1248; 1249; 1250; 1251; 1252; 1253; 1254; 1256; 1257; 1258; 1259; 1260/3; 1261; 1262; 1263; 1264; 1282; 1283; 1284; 1285; 1286; 1287; 1288; 1335; 1336; 1337; 1342; 2.51; 2.926; 7.875; Wojslawice: 61/1; 62; 67; 68; 69; 70; 71; 74; 75/1; 75/2; 76; 86/1; 86/2; 87/1; 88/1; 89; 90/1; 91/1; 92/1; 464; 506; 507; 508/1; 509/1; 510/1; 535/1; Wola Zagojska: 1/1; 2/1; 3; 4; 5; 6; 7; 8; 9; 10; 11; 12; 13/1; 14; 15; 16/1; 17; 18; 19; 20; 21; 22; 23; 24; 25; 26; 27/1; 28; 29; 30/1; 54; 73/3; 75; 76; 77/1; 77/2; 78; 79/1; 79/2; 80; 81; 82; 83; 84; 85; 86; 87; 88; 89; 90; 91; 607; 609; 612; Zakrzów: 212; 213; 214; 215; 216; 217; 218; 219; 220; 221; 222; 223; 224; 225; 226; 227; 228; 229; 230; 231; 232; 233; 234; 235; 236; 237; 238; 239; 240; 241; 242; 243; 244; 245; 246; 247; 248; 249; 250; 251; 252; 253; 254; 255; 256; 257; 258; 259; 260; 261; 262; 263; 264; 265; 266; 267; 268; 269/1; 269/2; 270/1; 270/2; 271; 272; 273; 274; 275; 276; 277; 278; 279; 280/1; 280/2; 282; 283; 284; 285; 286; 287; 288; 289; 290; 291; 292; 293; 294; 295; 296; 297; 298; 299; 300; 301; 302; 303; 304; 305; 306; 307; 308; 309; 310; 311; 312; 313; 314; 315; 316; 318; 320; 322; 324; 326; 327; 328; 330; 332; 335; 338; 341; 344; 348; 350; 351; 355; 357; 360/1; 360/2; 362; 364; 366; 450; 451; 455; 456; 457; 458; 547/2; 546; 547/2; 550; 551; 552; 553; 554; 555; 556; 557; 559; 560; 561; 562; 580; 581; 582; 593; 594; 595; 597; 598; 599; 601; 603; 604; 605; 606; 607; 608; 609; 610; 611; 612; 613; 614; 615; 616; 617; 618; 619; 620; 621; 622; 623; 624; 625; 626; 627; 628; 629; 630; 631; 632; 633; 634; 635; 636; 637; 638; 639; 640; 641;</p>		
--	--	--	---	--	--

		642; 643; 644; 646; 647; 648; Żukowice: 2.1; 2.2; 2.3; 2.4; 2.5; 2.6; 2.7; 2.8; 2.9; 2.10; 2.11; 2.12; 2.13; 2.14; 2.15; 2.16; 2.17; 2.18; 2.19; 2.20; 2.21; 2.22; 2.23; 2.24; 2.25; 2.26; 2.27; 2.28; 2.29; 2.30; 2.31; 2.32; 2.33; 2.34; 2.35; 2.36; 2.37; 2.38; 2.39; 2.40; 2.41; 2.42; 2.43; 2.44; 2.45; 2.46; 2.47; 2.48; 2.49; 2.50; 2.112; 2.117; 2.118; Żurawniki: 17/1; 18; 19; 20; 21/1; 23; 24; 25; 26; 27; 28; 29; 30; 31; 32; 33; 34; 35; 36/1; 38; 39; 40; 41; 42; 43; 44; 46/1; 47; 48; 49/1; 50; 51; 52; 53; 54; 55/1; 56/1; 58/1; 59; 60; 61; 62; 63; 64; 65; 66; 67; 68; 69; 70; 71; 72; 73; 74; 75; 76; 77; 78; 79; 80; 81; 82; 83; 84; 85; 86; 87; 88; 89; 90; 91; 92; 93; 94; 95; 96; 97; 98; 99; 100; 101; 102; 104/1; 105; 106; 107; 108; 109; 110; 111; 112; 113; 114; 115; 117/1; 119/1; 121/1; 122/1; 123/1; 124/1; 125/1; 126/1; 127/1; 141/1; 142/1; 143/1; 144/1; 145/1; 146/1; 148/1; 150/1; 151; 152; 175; 176; 179; 180; 316/1; 319; 321; 322; 323; 329; 330; 331; 332; 333; 334; 335; 336; 337; 338; 341; 342; 343; 344; 396/1; 425; 492; 493; 494; 886/1; 895.		
<b>Działania związane z ochroną czynną</b>				
<b>A3</b> Wycinanie drzew i krzewów z wywiezieniem biomasy (działanie fakultatywne <sup>1)</sup> ).	Wycinka drzew i krzewów pomiędzy 16 października a końcem lutego; do momentu uzyskania zacielenia zbiornika nie przekraczającego 50%, pozostawienie pojedynczych ściętych pni.	Działki ewidencyjne jak wyżej.	Działania coroczne.	Właściciel lub wykonujący prawa właścicielskie na podstawie porozumienia zawartego z organem sprawującym nadzór nad obszarem Natura 2000 a w odniesieniu do gruntów stanowiących własność Skarbu Państwa lub własność jednostek samorządu terytorialnego. Zarządca nieruchomości w związku z wykonywaniem obowiązków z zakresu ochrony środowiska na podstawie

					przepisów prawa albo w przypadku braku tych przepisów na podstawie porozumienia zawartego z organem sprawującym nadzór nad obszarem Natura 2000.
<b>A11</b>	Ograniczenie ekspansji trzciny, z wywiezieniem biomasy (działanie fakultatywne <sup>1</sup> ).	Koszenie najsilniej zarośniętych trziną płatów siedliska dwa pokosy w roku (w okresie maj/czerwiec i wrzesień /październik); dwukrotnie na tych samych powierzchniach, do czasu zlikwidowania trzciny lub osiągnięcia zwarcia nie przekraczającego 20%.	Działki ewidencyjne jak wyżej.	Działanie coroczne.	Właściciel lub wykonujący prawa właścicielskie na podstawie zobowiązania podjętego w związku z korzystaniem z programów wsparcia z tytułu obniżenia dochodowości albo na podstawie porozumienia zawartego z organem sprawującym nadzór nad obszarem Natura 2000 a w odniesieniu do gruntów stanowiących własność Skarbu Państwa lub własność jednostek samorządu terytorialnego. Zarządca nieruchomości w związku z wykonywaniem obowiązków z zakresu ochrony środowiska na podstawie przepisów prawa albo w przypadku braku tych przepisów na podstawie porozumienia zawartego z organem sprawującym nadzór nad obszarem Natura 2000.
<b>Działania związane z monitoringiem stanu przedmiotów ochrony oraz monitoringu realizacji celów działań ochronnych</b>					
<b>C1</b>	Ocena stanu zachowania przedmiotów ochrony.	Zgodnie z obowiązującą metodyką.	Punkty monitoringu zostaną wyznaczone w trakcie pierwszego monitoringu po ogólnej lustracji siedlisk gatunku w obszarze Natura 2000.	Co 4 lata.	Sprawujący nadzór nad obszarem Natura 2000.

1145 <i>Misgurnus fossilis</i> Piskorz	<b>Działania związane z utrzymaniem lub modyfikacją metod gospodarowania</b>				
	B2 Zachowanie siedliska gatunku stanowiącego przedmiot ochrony	Dążenie do nie pogorszenia stanu hydromorfologii i jakości fizykochemicznych parametrów rzeki.	Cieki w granicach obszaru Natura 2000.	Działanie ciągłe	Wykonujący prawa właścicielskie
1149 <i>Cobitis taenia</i> Koza	<b>Działania związane z monitoringiem stanu przedmiotów ochrony oraz monitoringu realizacji celów działań ochronnych</b>				
1130 <i>Aspius as pius</i> Boleń					
1163 <i>Cottus gobio</i> Głowacz białopletwy					
5339 <i>Rhodeus sericeus amarus</i> Różanka	C1 Ocena stanu zachowania przedmiotów ochrony.	Zgodnie z obowiązującą metodyką.	Punkty monitoringu zostaną wyznaczone w trakcie pierwszego monitoringu po ogólnej lustracji siedlisk gatunku w obszarze Natura 2000.	Co 4 lata.	Sprawujący nadzór nad obszarem Natura 2000.
1032 <i>Unio crassus</i>					
1146 <i>Sabanajemia aurata</i> Koza złotawa					
1096 <i>Lampetra planeri</i> Minóg strumieniowy	Nie określa się ze względu na planowane wnioskowanie o zmianę statusu ochronnego gatunku.				
1014 <i>Vertigo angustior</i> Poczwarówka zwężona	<b>Działania związane z utrzymaniem lub modyfikacją metod gospodarowania</b>				
	B2 Zachowanie siedliska gatunku stanowiącego przedmiot ochrony (działanie obligatoryjne <sup>1)</sup> ).	Ekstensywne użytkowanie kośne, kośno-pastwiskowe, pastwiskowe.	Obręb Bełk: 99/6; 100; 102; 103/2; 104/2; 124; 125; 126; 127; 128; 129; 130; 131; 132; 133; 134/1; 134/2; 135; 153/1; 153/2; 153/2; 154; 233/1; 233/2; 233/3; 234/1; 234/2; 235; 235; 236; 237; 239; 240; 241; 242; 330/1; 363; 364; 365; 366; 367; 368; 369; 390; 391; 393; 394; 396/1; 397; 398; 399; 400; 401; 402; 403; 404; 408; 409; 573; 574; 575; 576; 577; 578; 579; 580; 581; 582; 583; 584; 585; 586; 587; 588; 589; 590/1; 598; 599; 600/1; 600/2; 601; 602; 603; 605; 631; 634; Obręb Bogucice Drugie: 503; 504 Obręb Brzeście: 136; 137; 138; 139; 141/1; 144/1; 146/1; 148/1; 150/1; 152/1; 154/1; 156/1; 159/1; 161/1; 162/1; 168/1; 238; 385; 388/1; 389; 390; 1009/1; 1010; 1011/1; 1011/1; 1013/1; 1015; 1659/1; 1682/1; Obręb Chotel Czerwony : 874; 875; 876; 877; 878; 879; 880; 881; 882; Obręb Galów: 16; 17; 18; 21; 125; 126; 127; 128; 131; 132/3; 820; 821; 822; 823; 824; 825; 826; 827; 828;	Działanie coroczne.	Właściciel lub wykonujący prawa właścicielskie.

			<p>829; 830; 831; 832; 833; 834; 835; 836; 837; 838; 839; 860; 978; 983; 984;</p> <p>Obręb Grochowiska: 148; 149; 150; 151; 152; 153; 235; 236; 237; 238; 239; 240; 243; 276/1; 473/1; 474/1; 475/1; 486/1;</p> <p>Obręb Górki: Ar_2.279; Ar_2.36:</p> <p>Obręb Górki: 1; 2/1; 3/1; 4; 5; 6; 7; 8; 9/1; 9/210/1; 11; 12/1; 12/2; 13; 14; 15; 16; 17; 18; 32; 33; 34; 35; 36; 37; 38/1; 38/2; 39; 40; 41/1; 41/2; 42; 43; 44; 45; 46; 47; 48; 49; 50; 51; 80/1; 278; 279; 280; 281; 282; 305; 306;</p> <p>Obręb Janów: 14; 15; 16; 17; 18; 19; 20; 21; 22; 23; 24; 25; 26; 27; 28; 29; 30; 31; 32; 33; 34; 35; 36; 37; 38; 39; 40; 41; 42; 43; 44; 45; 47; 49; 51; 53; 55; 64;</p> <p>Obręb Kliszów: 220; 258; 259; 260/1; 262/1; 263; 264; 265; 266; 267; 268; 269; 270/1; 271; 486; 487; 488; 492; 493; 494; 495/1; 496/1; 505; 506; 507; 508; 509; 510; 511; 512; 513; 514; 515; 599;</p> <p>Obręb Kobylniki: 286; 287; 288; 289; 290; 291; 292; 293; 294; 295; 296; 297; 298; 299; 300; 301; 302; 303; 304; 305; 306; 307; 308; 309; 310; 311; 312; 538; 539; 540; 541; 542; 543; 544; 545; 546; 547; 548; 549; 550; 551; 552; 553; 554; 555; 556; 557; 563; 564; 565; 566; 567; 568; 569; 570; 571; 572; 573; 574; 575; 576; 577; 578; 579; 580; 581; 622; 623; 627; 628; 629; 630; 631; 632; 633; 634; 635; 636; 637; 638; 639; 640; 641; 642; 643; 644; 645; 646; 647; 648; 649; 650; 651; 652; 653; 654; 655; 656; 657; 658; 659; 660; 661; 662; 663; 664; 665; 666; 667; 668; 669; 753; 754; 1505/1; 1505/2;</p> <p>Obręb Kocina: 500/2</p> <p>Obręb Łatanice: 614; 615; 616; 617; 798;</p> <p>Obręb Młodzawy Duże: 395/4; 395/5; 396/10; 396/5; 396/8; 396/9; 397; 398; 439/1; 439/2; 441; 442; 443; 444; 446/1; 446/2; 447/1; 447/2; 448; 449/1; 449/2; 450/1; 450/2; 451; 452; 453; 454; 455; 456; 457; 458; 459; 460; 461; 462; 463; 464; 465/1; 465/2; 466; 467; 468/1; 468/2; 469; 470; 517/1; 517/4; 518; 519; 520; 521; 522; 523; 524; 525; 526; 527; 528; 529; 530; 531;</p>		
--	--	--	---	--	--

			<p>532; 533; 534; 535; 536; 537/1; 537/2; 539/1; 540/1; 540/2; 541; 542/1; 542/2; 543/1; 543/2; 544; 545; 546; 547; 548/1; 548/2; 549; 550; 551; 552/1; 552/2; 553; 554; 555; 556; 557; 558; 559; 560; 561; 562; 563; 564/1; 564/2; 564/3; 565; 566; 567; 568; 569; 570; 571; 572/1; 572/2; 573; 574; 575; 576; 577; 578; 633; 656; 657; 658; 659; 660; 661/1; 661/2; 662; 663; 664/1; 664/2; 665; 667; 668; 669/1; 669/2; 670; 671; 672; 673; 674; 675; 676; 677; 678; 679/1; 679/2; 680; 681; 682; 683; 684; 685; 686; 687/1; 687/2; 687/3; 687/4; 688; 689; 690; 691; 692; 693; 694; 695; 696; 697; 698; 699; 700; 701; 702; 703; 704; 705; 710; 721; 722; 723; 724; 725; 726; 727; 728; 729; 730; 731; 732; 733; 734; 735; 736; 737; 738; 739; 740; 741; 742; 743; 744; 745; 746; 747; 748; 749; 750; 751; 752; 753; 754; 755; 756; 757; 758; 759; 760; 761; 762; 763; 764; 765; 766; 767; 768; 769; 770; 771; 772; 773; 774; 775; 776; 777; 778; 779; 780; 781; 782; 783; 784; 785; 786; 787; 788; 789; 790; 791; 792; 793; 794; 795; 796; 797; 798; 799; 800; 801; 802; 803; 804; 805; 806; 807; 808; 830; Obręb Młodzawy Małe: 140/5; 142/3; 143/3; 144/3; 149/4; 150/3; 151/7; 151/8; 152/1; 152/2; 153; 154/1; 154/2; 155; 156; 157/1; 157/2; 158; 159; 160; 161; 163; 164; 539; 540; 541/1; 541/2; 542/1; 542/2; 543; 544/1; 544/2; 545/1; 545/2; 546; 547; 548; 549; 550/1; 550/2; 551; 552; 553/1; 553/2; 554/1; 554/2; 554/3; 555; 556; 557/1; 557/2; 558; 559/1; 559/2; 559/3; 560; 561; 562/1; 562/2; 563; 564; 565; 566; 567; 568; 569/1; 569/2; 570; 571; 572/1; 572/2; 573/1; 573/2; 574; 575; 576; 577; 578/1; 578/2; 579; 580/1; 580/2; 581; 582; 583; 584; 585; 586/1; 586/2; 587; 588; 589; 590; 591/1; 591/2; 596; 597; 598/3; 599/3; 600/3; 601/3; 602/3; 603/3; 604/5; 604/6; 605/3; 606/3; 607; 608; 609/1; 609/2; 610/1; 610/2; 683; 686; 687; 689; 695/17; 695/18; 695/19; Obręb Mozgawa: 6; 8; 9; 10; 11; 12; 13; 14; 15; 46; 47; 48; 49; 50; 51; 52; 53; 54; 55; 56; 57; 58; 59; 60; 61; 94/1;</p>		
--	--	--	--	--	--

			<p>Obręb Pasturka: 409; 410; 411; 412; 413; 414; 415; 416; 417; 418; 419; 420; 421; 422; 423; 424; 425; 426; 427; 428; 429; 430; 431; 432; 452; 455; 458; 461; 464; 835;</p> <p>Obręb Pińczów M. - Obr. 11: 25; 26; 27; 83; 85; 86; 87; 88; 89; 90; 91; 92; 93; 94; 95; 96; 97; 98; 99; 100; 101; 102; 103; 104; 105; 106;</p> <p>Obręb Podłęże: 59; 60; 61; 62; 63; 64; 70; 71; 72; 73; 74; 84; 96; 104; 105; 106; 107; 108; 109; 110; 111; 112; 113; 114; 115; 116; 117; 118; 119; 120; 121; 122; 123; 124; 125; 126; 127; 128; 129; 130; 132; 134; 136; 138; 140; 142; 144; 146; 148; 150; 152; 154; 156; 171; 172; 197; 198; 199; 215; 216; 217; 219; 220; 221; 222; 223; 224; 225; 226; 227; 228; 229; 230; 231; 232; 233; 234; 283; 284; 285; 653; 653; 655; 657;</p> <p>Obręb Skorocice: Ar_1.113; 113; 785; 786; 787; 788; 789; 790; 791; 792; 793; 794; 795; 796; 797; 798; 799; 800/1; 800/2; 801; 805; 806; 807; 808; 809; 810; 811; 812; 813; 814; 820; 821/1; 821/2; 822; 823; 824; 825; 826; 827; 828; 829; 830; 831; 832; 833; 834; 835; 836; 837; 838; 839; 840; 841; 842; 843; 844; 845; 846; 847/1; 847/2; 848; 849; 850; 960; 983; 984/1; 984/2; 1062;</p> <p>Obręb Rębów: 185; 186; 187; 188; 189; 190; 191; 192; 193; 194;</p> <p>Obręb Skotniki Dolne: 419/2; 420/2; 422; 428; 432; 434; 1759;</p> <p>Obręb Skowronno Górne: 242; 243; 244; 245; 246; 247; 248; 249; 268; 269; 270; 271; 272; 273/1; 273/2; 273/3; 274; 275; 276; 277; 278; 279; 280; 281; 282; 311/1; 311/2; 312/1; 312/1; 567;</p> <p>Obręb Skrzypiów: 404/1; 404/3; 404/8; 404/9; 404/10; 406; 407; 408; 409; 410; 411; 412; 413; 414; 415; 416; 417; 418; 419; 420; 421; 422; 423; 424; 425; 426; 427; 428; 429; 430; 431; 445; 446; 447; 448; 449; 450; 452; 453; 454; 455; 457; 458; 459; 460; 461; 462; 463; 464; 465; 466; 518; 519; 520; 521; 522; 523; 524/1; 524/2; 525; 526; 527;</p>		
--	--	--	---	--	--



			<p>Obwód Sobowice: 422; 443; 444/1; 444/2; 445; 446; 447; 448; 449; 450; 457; 458; 458; 459; 460; 461; 462; 463; 464; 465; 466; 467; 468; 469; 470; 471; 472; 473; 474; 475; 476; 477; 478; 479; 480/1; 480/2; 481; 482; 483; 484; 485; 486; 487; 488; 489; 490; 491; 492; 493/1; 493/2; 494; 495; 496; 497; 499; 500; 501; 502; 503; 504; 505; 506; 507; 508; 509; 604; 605; 606; 808/1;</p> <p>Obwód Tur Dolny: 482; 512; 513; 514; 515; 516; 517; 518; 519; 520; 521; 522; 523; 524; 525; 526; 527; 528; 529; 530; 531; 532; 533; 576; 577; 582; 583; 584; 585; 586; 592; 593; 594; 595; 596; 597; 598; 599; 600; 638; 699; 700; 704; 705;</p> <p>Obwód Tur Piaski: 182; 183; 184; 185; 186; 187; 188; 189; 190/1; 191/1; 192; 193/1; 194; 195; 196; 197; 198; 199; 200/1; 201; 202; 203; 204; 205; 206; 207; 238; 238; 239; 240; 241; 242; 243; 244; 245; 246; 247; 248; 249; 394/1; 396/2; 398/2; 400; 402; 403/2; 404; 405/2; 406; 407/2; 408; 409/2; 410; 411/2; 412; 413/2; 415/2; 416/1; 416/2; 417/4; 417/6; 418; 419/2; 420; 421/2; 422; 423/2; 424; 425/2; 426; 427/2; 428; 429/2; 430; 431/2; 432; 433/2; 434; 435/2; 436; 437/2; 438; 439/2; 440; 441/2; 442/2; 443/2; 444; 445/2; 446; 447/2; 448; 449/2; 450/2; 451; 452; 453; 454; 455; 456; 457; 458; 459; 460; 461; 462; 463; 464; 466/1; 492; 828; 834; 835; 836; 837; 838; 839; 840; 841;</p> <p>Obwód Umianowice: 12/2; 13; 14/2; 15; 16; 17; 22; 23; 24; 25; 26; 27; 28; 35; 38; 39; 40; 41; 50; 91; 92; 93; 94; 95; 96; 97; 98; 99; 100; 101; 102; 105; 106; 106; 107; 120; 121; 122; 123; 124; 180; 203; 204; 205; 206; 207; 212; 836; 837; 838; 839; 840; 841; 842; 843; 922; 923; 926/1; 1096; 1097; 1098; 1099; 1127; 1128; 1129; 1130; 1131; 1175; 1176; 1176; 1177; 1178; 1179; 1180; 1181; 1182; 1183; 1184; 1185; 1186; 1187; 1191; 1192; 1220; 1221; 1222; 1223; 1223; 1224; 1226; 1227; 1228; 1229; 1230; 1231; 1232; 1233; 1357; 1363; 1364; 1365; 1366; 1367; 1374; 1375; 1376; 1387; 1388; 1389; 1390; 1391; 1392; 1393; 1394; 1395; 1396; 1397; 1398; 1399;</p>		
--	--	--	---	--	--

			<p>1400; 1401; 1402; 1403; 1404; 1405; 1454; 1458; 1476; 1477;</p> <p>Obręb Uników: 280; 281; 282; 283; 284; 285; 286; 287; 288; 289; 533/1; 535; 537; 539; 541; 744; 745/1; 746; 757; 758/1; 759; 767; 768; 769; 770; 771; 772; 773; 774; 775; 776/1; 948; 950; 952; 954; 956; 957; 958; 959; 960; 961; 963; 965; 967; 969; 971; 973; 975; 977; 979; 981; 983; 985; 987; 1003; 1004; 1005;</p> <p>Obręb Wojstławice: 11/1; 12/1; 14/1; 15/1; 16/1; 17/1; 18/1; 19/1; 21/1; 518/1; 522/1;</p> <p>Obręb Wola Zagojska: 271; 272; 273; 274; 275; 276; 277; 278; 279; 280; 281; 282; 283; 284; 285; 286; 287; 288; 289; 290; 291; 292; 293; 294; 295; 296; 297; 298/1; 298/2; 298/3; 346/1; 347/1; 348/1; 349/1; 616; 625; 627/1</p> <p>Obręb Włochy: 414; 415; 416; 417; 418; 419/3; 420; 443; 444; 445; 446; 447; 448; 472; 473; 474; 475; 476; 477; 478; 479; 480; 482; 483; 484; 485; 486; 487; 488; 489; 490; 491; 492; 493; 513; 514; 515; 516; 517; 518; 519; 520; 521; 522; 523; 524; 533; 534; 535; 536; 537; 538; 539; 540; 541; 542; 544; 545; 546; 547; 548; 549; 550; 551; 552; 553; 554; 555; 556; 557; 558; 559; 560; 561; 562; 563; 564; 565; 575; 576; 577; 579; 580; 581; 582; 583; 584; 585; 586; 587; 588; 589; 590; 591; 592; 593; 594; 595; 596; 597; 598; 599; 600; 601; 602; 603; 604; 604; 605/1; 605/2; 606; 607; 608; 609; 610; 611; 612; 613; 614; 615; 618; 619; 620; 621; 622; 623; 624; 625; 626; 627; 628; 651; 652; 653; 654; 655; 656; 657; 658; 659; 687; 688;</p> <p>Obręb Zakrzów: 14; 16; 18; 20; 22; 24; 26; 28; 30; 32; 34; 36; 38; 40; 42; 44; 46; 47; 48; 49; 50; 51; 52; 53; 54; 55; 56; 57; 58; 59; 60; 61; 62; 63; 64; 65; 66; 67; 68; 69; 70; 71; 72; 73; 74; 75; 76; 77; 78; 79; 80; 81; 89; 102; 578; 579; 580; 581; 582; 610; 612; 614; 617; 620; 621; 622; 623; 624; 625; 626; 627; 628; 629; 630; 648;</p> <p>Obręb Zegartowice: 520; 527; 528; 529; 530; 531; 532; 533; 534; 535; 536; 537; 538; 539; 540; 541; 542; 543;</p>		
--	--	--	--	--	--

			544; 545; 546; 547; 548; 549; 550; 551; 552; 553; 554; 555; 556; 557; 558; 559; 560; 561; 562; 563; 564; 565; 566; 567; 568; 569; 570; 571; 572; 573; 574; 576; 577; 578; 579; 580; 582; 583; 584; 585; 586; 587; 588; 589; 590; 591; 592; 593; 594; 595; 596; 597; 598; 599; 600; 601; 602; 603; 604; 607; 608; 612; 613; 614; 615; 616; 617; 618; 619; 620; 710; 725; 735; 741; 742; 751; 760;		
<b>Działania związane z ochroną czynną</b>					
<b>A2</b>	Zabieg koszenia przeprowadzać ręcznie lub sprzętem mechanicznym nie powodującym naruszenia wierzchniej warstwy gleby od środka na zewnątrz powierzchni. Koszenie na ok. 50%-90% powierzchni działki rocznie, w każdym roku na innej powierzchni, jeden pokos w terminie 15 września do 30 października na wysokości ok. 10-15 cm, zebranie i usunięcie z działki skoszonej biomasy lub prowadzić użytkowanie zgodnie z wymogami pakietu rolnośrodowiskowego, ukierunkowanego na ochronę półnaturalnych siedlisk.	Działki ewidencyjne jak wyżej.	Działanie coroczne.	Właściciel lub wykonujący prawa właścicielskie na podstawie porozumienia zawartego z organem sprawującym nadzór nad obszarem Natura 2000.	
<b>A4</b>	Wypas zwierzętami gospodarskimi – wskazane bydło, owce, kozy obsada do 0,36 i obciążenie do 4 DJP/ha/rok. Na ok. 30 % powierzchni rocznie. Na innych powierzchniach niż zabieg koszenie/ścinanie z	Działki ewidencyjne jak wyżej.	Działanie coroczne.	Właściciel lub wykonujący prawa właścicielskie na podstawie porozumienia zawartego z organem sprawującym nadzór nad obszarem Natura 2000.	

		wywiezieniem biomasy (w danym roku) lub prowadzić użytkowanie zgodnie z wymogami pakietu rolnośrodowiskowego, ukierunkowanego na ochronę półnaturalnych siedlisk.			
	<b>A3</b> Wycinanie drzew i krzewów z wywiezieniem biomasy (działanie fakultatywne <sup>1)</sup> ).	Wycinka pomiędzy 16 października a końcem lutego; przy lub poniżej szyi korzeniowej na najbardziej zarośniętych powierzchniach siedliska.	Działki ewidencyjne jak wyżej.	Działanie coroczne do czasu odkrzewienia powierzchni.	Właściciel lub wykonujący prawa właścicielskie na podstawie porozumienia zawartego z organem sprawującym nadzór nad obszarem Natura 2000.
<b>Działania związane z monitoringiem stanu przedmiotów ochrony oraz monitoringu realizacji celów działań ochronnych</b>					
	<b>C1</b> Ocena stanu zachowania przedmiotów ochrony.	Zgodnie z obowiązującą metodyką, z uwzględnieniem wymienionych działek.	Punkty monitoringu zostaną wyznaczone w trakcie pierwszego monitoringu po ogólnej lustracji siedlisk gatunku w obszarze Natura 2000.	Co 3 lata.	Sprawujący nadzór nad obszarem Natura 2000.
<b>1016</b> <i>Vertigo moulinsiana</i> Poczwarówka jajowata	<b>Działania związane z utrzymaniem lub modyfikacją metod gospodarowania</b>				
	<b>B2</b> Zachowanie siedliska gatunku stanowiącego przedmiot ochrony (działanie obligatoryjne <sup>1)</sup> ).	Ekstensywne użytkowanie kośne, kośno-pastwiskowe, pastwiskowe.	Obwód Umianowice: 926; 1229-1230;	Działanie ciągłe;	Właściciel lub wykonujący prawa właścicielskie.
	<b>A2</b> Koszenie/ściana nie z wywiezieniem biomasy	Zabieg koszenia w terminie od 15 września do 30 października przeprowadzić od środka na zewnątrz, na ok. 20% powierzchni działki co roku lub	Działki ewidencyjne jak wyżej.	Działanie ciągłe;	Właściciel lub wykonujący prawa właścicielskie na podstawie zobowiązania podjętego w związku z korzystaniem z programów wsparcia z tytułu

	(działanie fakultatywne <sup>1)</sup> ).	całość raz na 5 lat; koszenie na wysokości ok. 10-15 cm lub prowadzić użytkowanie zgodnie z wymogami pakietu rolnośrodowiskowego, ukierunkowanego na ochronę siedliska 6410.			obniżenia dochodowości albo na podstawie porozumienia zawartego z organem sprawującym nadzór nad obszarem Natura 2000.
	<b>A4</b> Wypas (działanie fakultatywne <sup>1)</sup> ).	Wypas zwierzętami gospodarskimi – wskazane bydło, owce, kozy obsada do 0,36 i obciążenie do 4 DJP/ha/rok. Na ok. 30 % powierzchni rocznie. Na innych powierzchniach niż zabieg koszenie/ścinanie z wywiezieniem biomasy (w danym roku) lub prowadzić użytkowanie zgodnie z wymogami pakietu rolnośrodowiskowego, ukierunkowanego na ochronę siedliska 6410.	Działki ewidencyjne jak wyżej.	Działanie ciągłe;	Właściciel lub wykonujący prawa właścicielskie na podstawie zobowiązania podjętego w związku z korzystaniem z programów wsparcia z tytułu obniżenia dochodowości albo na podstawie porozumienia zawartego z organem sprawującym nadzór nad obszarem Natura 2000.
	<b>A3</b> Wycinanie drzew i krzewów z wywiezieniem biomasy (działanie fakultatywne <sup>1)</sup> ).	Wycinka pomiędzy 16 października a końcem lutego; przy lub poniżej szyi korzeniowej na najbardziej zarośniętych powierzchniach siedliska.	Działki ewidencyjne jak wyżej.	Działanie ciągłe;	Właściciel lub wykonujący prawa właścicielskie na podstawie zobowiązania podjętego w związku z korzystaniem z programów wsparcia z tytułu obniżenia dochodowości albo na podstawie porozumienia zawartego z organem sprawującym nadzór nad obszarem Natura 2000.
<b>Działania związane z monitoringiem stanu przedmiotów ochrony oraz monitoringu realizacji celów działań ochronnych</b>					
	<b>C1</b> Ocena stanu	Zgodnie z obowiązującą	Punkty monitoringu zostaną wyznaczone w trakcie	Co 3 lata.	Sprawujący nadzór nad

	zachowania przedmiotów ochrony.	metodyką.	pierwszego monitoringu po ogólnej lustracji siedlisk gatunku w obszarze Natura 2000.		obszarem Natura 2000.
<b>1032</b> <i>Unio crassus</i> Skójka gruboskorupowa	<b>Działania związane z utrzymaniem lub modyfikacją metod gospodarowania</b>				
	<b>B2</b> Zachowanie siedliska gatunku stanowiącego przedmiot ochrony	Dążenie do niepogorszenia stanu hydromorfologii i jakości fizykochemicznych parametrów rzeki.	Koryto Nidy: Obręb Czarkowy: 46 Obręb Nieprowice: 715 Obręb Krzyżanowice Dolne: 121 Obręb Sobowice: 808/1; Obręb Stawy: 1422/1	Działanie ciągłe	Wykonujący prawa właścicielskie
	<b>Działania związane z monitoringiem stanu przedmiotów ochrony oraz monitoringu realizacji celów działań ochronnych</b>				
	<b>C1</b> Ocena stanu zachowania przedmiotów ochrony.	Zgodnie z obowiązującą metodyką.	Obręb Czarkowy: 46 Obręb Nieprowice: 715 Obręb Krzyżanowice Dolne: 121 Obręb Sobowice: 808/1; Obręb Stawy: 1422/1	Co 2 lata.	Sprawujący nadzór nad obszarem Natura 2000.
<b>1037</b> <i>Ophiogomphus cecilia</i> Trzepla zielona	Przedmiot na znanych stanowiskach nie wymaga działań związanych z utrzymaniem lub modyfikacją metod gospodarowania oraz z ochroną czynną.				
	<b>Działania związane z monitoringiem stanu przedmiotów ochrony oraz monitoringu realizacji celów działań ochronnych</b>				
	<b>C1</b> Ocena stanu zachowania przedmiotów ochrony.	Zgodnie z obowiązującą metodyką.	Punkty monitoringu zostaną w trakcie pierwszego monitoringu po ogólnej lustracji siedlisk gatunku w obszarze Natura 2000.	Co 6 lat.	Sprawujący nadzór nad obszarem Natura 2000.
<b>1042</b> <i>Leucorrhinia pectoralis</i> Zalotka większa	<b>Działania związane z utrzymaniem lub modyfikacją metod gospodarowania</b>				
	<b>B2</b> Zachowanie siedliska gatunku stanowiącego przedmiot ochrony (działanie obligatoryjne <sup>1)</sup> ).	Użytkowanie kośne, kośno-pastwiskowe lub pastwiskowe – utrzymujące strefy buforowe wokół zbiornika	Obręb Bogucice Drugie: 8; 10; 24; Obręb Kliszów: 461/1; Obręb Kopernia: 849/1; 1220/4; 1221; 1222/1; 1304/1; 1305-1309; 1336/1; 1337/1; 1338-1345; 1354/3; 1355/1; 1356/4; 1357/1; 1358/1; 1365/2; 1513/1; Obręb Pawłowice: 56/2; 57/2; 71/2; 72/2; 73/2; 74/2; 75/2; 75/3;	Działania ciągłe	Właściciel lub wykonujący prawa właścicielskie.

			Obręb Pińczów obr 13: 468; Pińczów obr-14: 147/4; 147/5; 197; 198; Obręb Umianowice: 1; 2/2; Obręb Tur Dolny: 653; 654; 658-661; 686; 687; 838/4; 839/2; 844/2; 845/1; 846; 847; 848/1; 983; Obręb Zakrzów: 559; 560; 647;		
<b>Działania związane z ochroną czynną</b>					
	<b>A3</b> fakultatywne	Wycinka drzew i krzewów do momentu uzyskania zacienienia zbiornika nie przekraczającego 50%, pozostawienie pojedynczych ściętych pni do samoistnego rozkładu	Działki ewidencyjne jak wyżej.	Działania ciągłe do czasu okrzewienia powierzchni;	Właściciel lub wykonujący prawa właścicielskie na podstawie porozumienia zawartego z organem sprawującym nadzór nad obszarem Natura 2000.
	<b>A11</b>	Koszenie najsilniej zarośniętych trzciną płatów siedliska; dwukrotnie na tych samych powierzchniach, do czasu zlikwidowania trzciny lub osiągnięcia zwarcia nie przekraczającego 20%; dwa pokosy w roku (w okresie maj/czerwiec i wrzesień /październik)	Działki ewidencyjne jak wyżej.	Działanie ciągłe;	Właściciel lub wykonujący prawa właścicielskie na podstawie zobowiązania podjętego w związku z korzystaniem z programów wsparcia z tytułu obniżenia dochodowości albo na podstawie porozumienia zawartego z organem sprawującym nadzór nad obszarem Natura 2000.
<b>Działania związane z monitoringiem stanu przedmiotów ochrony oraz monitoringu realizacji celów działań ochronnych</b>					
	<b>C1</b> Ocena stanu zachowania przedmiotów ochrony.	Zgodnie z obowiązującą metodyką.	Punkty monitoringu zostaną wyznaczone w trakcie pierwszego monitoringu po ogólnej lustracji siedlisk gatunku w obszarze Natura 2000.	Co 5 lat.	Sprawujący nadzór nad obszarem Natura 2000.
<b>6177</b> <i>Maculinea (Phengaris) teleius</i> Modraszek telejus	<b>Działania związane z utrzymaniem lub modyfikacją metod gospodarowania</b>				
	<b>B2</b> Zachowanie siedliska gatunku stanowiącego przedmiot	Ekstensywne użytkowanie kośne, kośno-pastwiskowe, pastwiskowe.	Brzeście:156/1; 159/1; 161/1; 162/1; 168/1; 171/1; 173/1; 175/1; 177/1; 178; 180; 278; 279; 280; 281; 282; 283; 284; 285; 286; 287/1; 290; 291; 292; 293; 294; 295; 296; 297; 298; 299; 333/1; 336/1; 339/1; 342/1; 345/1; 348/1; 351/3; 351/4; 352/1; 356/1;	Działanie coroczne.	Właściciel lub wykonujący prawa właścicielskie.

	ochrony (działanie obligatoryjne <sup>1)</sup> ).	<p>Chotel Czerwony: 278; 279; 280; 281; 313; 314; 315; 316; 317; 318; 319; 365; 366; 367; 368; 369; 370; 569; 570; 571; 572; 593; 594; 595; 596; 597; 598; 599; 600; 601; 602; 603; 604; 605; 606; 607; 608; 609; 610; 611; 612/1; 612/2; 613; 614; 615; 616; 617; 618; 619; 620; 621; 622; 623; 677; 678; 679; 680; 681; 682; 683; 684; 685; 686; 687; 688; 689; 690; 691; 692; 693; 711; 712; 713; 714; 715; 716; 717; 718; 719; 720; 721; 722; 723; 724; 725; 726; 727; 728; 729; 730; 731; 732; 733; 734; 735; 736; 737; 738; 739; 740; 741; 742; 743; 744; 745; 746; 747; 748; 749; 750; 751; 752; 783; 784; 785; 786; 787; 788; 789; 790; 791; 792; 793; 794; 795; 796; 797; 798; 799; 800; 801; 802; 803; 804; 805; 806; 807; 808; 809; 810; 811; 812; 813; 814; 815; 816; 817; 818; 819; 820; 821; 822; 823; 824; 825; 826; 827; 828; 829; 830; 831; 832; 833; 834; 835; 836; 837; 838; 839; 840; 841; 842; 843; 844; 845; 846; 847; 848; 849; 850; 851; 852; 853; 854; 855; 856; 857; 858; 859; 860; 861; 862; 863; 864; 865; 866; 867; 868; 869; 870; 871; 872; 873; 874; 875; 876; 877; 878; 879; 880; 881; 882; 883; 891; 892; 893; 894; 895; 896; 897; 898; 899; 905; 906; 907; 908; 909; 910; 911; 912; 913; 914; 915; 916; 917; 918; 919; 920; 924; 925; 926/2; 926/3; 1150; 1151; 1156; 1157; 1166; 1174;</p> <p>Chotelek: 508; 512; 513; 774/2;</p> <p>Chroberz: 190; 191; 192; 193; 194; 195; 196; 197; 198; 199; 200; 201; 202; 203; 204; 205; 206; 207; 208; 209; 210; 211; 212; 213; 215/1; 216; 217; 296; 477/1; 477/2; 477/3; 484/1; 484/2; 484/3; 485; 486; 487; 488; 489; 490; 491; 492; 493; 494; 495; 496; 497; 497; 498; 498; 499; 502; 503; 504; 505; 506; 507; 508; 509; 510; 511; 512; 513; 514; 515; 516; 517; 518; 519; 520; 521; 522; 523; 524; 525; 533; 534; 535; 536; 537; 538; 539; 540; 541; 542; 543; 544; 545; 546; 547; 548; 549; 551; 552; 553; 554; 555; 556; 557; 558; 559; 560; 561; 562; 563; 564; 565; 566; 567; 568; 569; 570; 571; 572;</p>		
--	---	---	--	--



			573; 574; 575; 576; 577; 578; 579; 580; 581; 582; 583; 584; 585; 586; 587; 588; 589; 590; 593; 594; 595; 596; 597; 598; 599; 601/1; 601/2; 602; 603; 604; 609; 610; 611; 612; 614; 615; 616; 617; 618; 619; 620; 621; 622; 623; 624; 625; 626; 627; 628; 629; 630; 631; 632; 633; 634; 635; 636; 637; 638; 639/1; 639/2; 640; 641; 642; 649; 650; 651; 652; 653; 654; 655; 657/1; 657/2; 658; 659; 660; 661; 662; 663; 664; 665; 666; 667; 668; 669; 670; 671; 672; 673; 674; 675; 676; 677; 678; 679; 681; 682; 683; 684; 685; 686; 687; 688; 689; 690; 691; 692; 693; 694; 695; 696; 697; 698; 699; 700; 701; 702; 703; 704; 706; 707; 708; 709; 710/1; 710/2; 711; 712; 714; 715; 716; 719; 721; 722; 723; 725; 726; 727; 728; 729; 730; 731; 732/1; 732/2; 733; 734; 735; 736; 737; 738/1; 739; 740; 741; 742/1; 742/2; 743/1; 743/2; 744; 745; 746; 747; 748; 749; 750; 751; 752; 755; 756; 757; 758; 759; 760; 761; 762; 763; 764; 765; 766; 767; 768; 769; 770; 771; 772; 773; 774; 775; 776; 777; 778; 779; 780; 781; 782; 783; 784; 785; 837; 859/1; 860/1; 861/1; 862/1; 866/1; 867; 868; 869; 870; 871; 872; 873; 874; 875; 876; 877; 878; 879; 880; 881; 882; 883; 884; 885; 886; 887; 888; 889; 890; 891; 892; 893; 894; 895; 896; 960; 961; 962; 963; 964; 966; 967; 968; 969; 1328; 1329; 1330; 1331; 1332; 1333; 1370; 1371; 1372; 1373; 1374; 1375; 1376; 1377; 1378; 1379; 1380; 1381; 1382; 1383; 1384; 1385; 2235; 2236; 2270; 2271; 2272; Chruścice: 73/1; Chwałowice: 1; 2; 6/1; 8/1; 9; 10; 11; 12; 13; 15; 16; 17; 18; 19; 20; 21; 22/1; 24; 25; 26/1; 28/1; 28/2; 29; 32; 33; 34; 35; 37/2; 37/3; 38; 39; 40; 41; 42; 43; 44; 45; 46; 49/1; 50; 51; 52; 53/1; 53/2; 54; 55; 57/2; 57/3; 59; 60; 61; 62; 63/1; 64/1; 65; 66/1; 66/2; 67; 68; 69; 70; 71/1; 71/2; 71/3; 75; 76; 77; 78; 79; 80; 81; 82; 91/1; 91/2; 91/3; 93; 95; 96; 97/1; 97/2; 98/1; 98/2; 99/1; 100; 103/1; 105; 106/1; 106/2;	
--	--	--	--	--

			<p>107/1; 108/1; 108/2; 109/1; 110; 111; 318/1; 320/1; 959; 960; 961; 962; 963; 964; 965; 966; 967; 968; 969; 970; 971; 972; 973; 974; 975; 976; 977; 978; 979; 980; 981; 982; 983; 984; 985; 986; 987; 988; 989; 990; 991; 992; 993; 994; 995; 996; 997; 998; 999; 1000; 1001; 1002; 1003; 1004; 1005; 1006; 1007; 1008; 1009; 1010; 1011; 1012; 1013; 1014; 1015; 1016; 1017; 1018; 1019; 1020; 1021; 1022; 1023; 1025; Galów: 16; 17; 18; 52; 53; 82; 90; 91; 92; 111; 813; 820; 821; 822; 823; 824; 825; 826; 827; 828; 829; 830; 831; 832; 833; 834; 835; 836; 837; 838; 839; 841; 848; 978; 981; 982; 983; 984; 985; Górki: 2.1; 2.2/1; 2.3/1; 2.3/2; 2.4; 2.5; 2.6; 2.7; 2.8; 2.9/1; 2.9/2; 2.10/1; 2.11; 12/1; 2.12/2; 2.13; 2.14; 2.15; 2.16; 2.17; 2.18; 2.19; 2.20; 2.21; 2.22; 2.23/1; 2.24/1; 2.24/2; 2.25/1; 2.26/1; 2.27/1; 2.28/1; 2.29/1; 2.30/1; 2.31/1; 2.32; 2.33; 2.34; 2.35; 2.36; 2.37; 2.38/1; 2.38/2; 2.39; 2.40; 2.41/1; 2.41/2; 2.42; 2.43; 2.44; 2.45; 2.46; 2.47; 2.48; 2.49; 2.50; 2.51; 2.52; 2.53; 2.54/1; 2.54/2; 2.55; 2.65/1; 2.66/1; 2.66/2; 2.67/7; 2.67/8; 2.67/9; 2.68/1; 2.69/2; 2.70; 2.80/1; 2.80/2; 2.81; 2.82; 2.83/1; 2.83/2; 2.84; 2.85; 2.86; 2.87; 2.88/1; 2.88/2; 2.89; 2.90; 2.91; 2.112; 2.113; 2.114; 2.115; 2.116; 2.117; 2.118; 2.119; 2.2.120; 2.121; 2.122/1; 2.123; 2.124; 2.125; 2.126/1; 2.126/2; 2.126/3; 2.127/5; 2.127/6; 2.127/8; 2.128/1; 2.129; 2.130/1; 2.131/1; 2.132/5; 2.132/6; 2.133; 2.134/1; 2.134/2; 2.135/1; 2.135/2; 2.135/3; 2.136; 2.137; 2.142; 2.143; 2.144; 2.145; 2.146; 2.147; 2.148; 2.149; 2.150; 2.151; 2.152; 2.153; 2.154; 2.155; 2.156/1; 2.156/2; 2.156/3; 2.157/1; 2.157/2; 2.158; 2.159; 2.160; 2.161; 2.162; 2.163; 2.164; 2.165/1; 2.165/2; 2.166; 2.167; 2.168; 2.169; 2.170; 2.171; 2.172; 2.173/2; 2.174; 2.175; 2.205; 2.206; 2.207; 2.208/1; 2.208/2; 2.209; 2.210/1; 2.210/2; 2.211;</p>		
--	--	--	---	--	--

			<p>2.212; 2.213/1; 2.213/2; 2.214; 2.215; 2.264; 2.265;  2.266; 2.267/1; 2.267/2; 2.268/1; 2.268/2; 2.268/3;  2.275/1; 2.275/2; 2.276; 2.277; 2.278; 2.279; 2.280;  2.281; 2.282; 2.283; 2.284; 2.285; 2.286; 2.287; 2.288;  2.289; 2.291; 2.292; 2.313; 2.314; 2.316/1; 2.317;  2.318;  Goryslawice: 98; 99; 100; 101; 102; 103; 104; 105;  106; 107; 108;  Grochowiska: 6/1; 7/1; 8/1; 9/1; 10/1; 11/1; 59/1;  60/1; 61/1; 62/1; 63/1; 64/1; 65/1; 66/1; 84; 85;  86; 87; 88; 89; 90; 91; 92; 151; 152; 153; 154; 155;  156; 157; 158; 159; 160/1; 160/2; 161; 162; 163; 164;  165; 166; 167; 168; 169; 170; 171; 172; 173; 174; 175;  176; 177; 178; 179; 238; 239; 240; 241; 242; 244; 245;  246; 247; 248/1; 248/2; 249; 250; 251; 252; 253; 254;  255; 256; 257; 258; 259; 260; 261; 262; 263; 264; 265;  266; 267; 268/1; 268/2; 269; 270; 271; 272; 273; 274;  276/1; 277; 278; 279; 280; 281/1; 282/1; 283/1;  284/1; 404/1; 405/1; 406/1; 425; 426; 427; 428; 429;  430; 457/1; 494; 495; 496;  Janów: 9/1; 10; 11; 12; 13; 14; 15; 16; 17; 18; 19; 20;  21; 22; 23; 24; 25; 26; 27; 28; 29; 30; 31; 32; 33; 34;  35; 36; 37; 38; 39; 40; 41; 42; 43; 44; 45; 46; 47; 48;  49; 50; 51; 52; 53; 54; 55; 56; 57; 58; 59; 60; 61; 62;  63; 93; 97/1; 99; 100; 101; 102; 103; 104; 105; 106;  107; 108; 109; 110; 111; 112; 113; 114; 116/1; 117/1;  121; 125; 126; 127/1; 128/1; 131; 132; 133; 134; 135;  136/1; 137; 138; 139; 140; 141; 142; 143; 144; 145;  146; 147; 234; 322/1;  Jurków: 2.1228; 2.1229; 2.1230; 2.1231; 2.1232;  2.1233; 2.1234; 2.1235/1; 2.1235/3; 2.1539;  Kameduły: 82; 84; 85; 88; 90; 92;  Kliszów: 320; 321; 322; 324; 325; 326; 461/1; 480;  481; 482; 486; 487; 488; 489; 490; 492; 493; 494;  495/1; 595;  Kobylniki: 286; 287; 288; 289; 290; 291; 292; 293;</p>	
--	--	--	---	--

			294; 295; 296; 297; 298; 299; 300; 301; 302; 303; 355; 538; 539; 540; 541; 542; 543; 544; 545; 546; 547; 548; 549; 550; 551; 552; 553; 554; 555; 556; 557; 558; 559; 560; 561; 562; 563; 564; 565; 566; 567; 568; 569; 570; 571; 572; 573; 574; 575; 576; 577; 578; 579; 580; 581; 582; 583; 584; 585; 586; 587; 588; 589; 590; 591; 592; 593; 594; 595; 596; 597; 598; 599; 600; 601; 602; 603; 604; 605; 606; 607; 608; 609; 610; 611; 612; 613; 614; 615; 616; 617; 618; 619; 622; 623; 624; 625; 627; 628; 629; 630; 631; 632; 633; 634; 635; 636; 637; 638; 639; 640; 641; 642; 643; 644; 645; 646; 647; 648; 649; 650; 651; 652; 653; 654; 655; 656; 657; 658; 659; 660; 661; 662; 663; 664; 665; 666; 667; 668; 669; 672; 673; 674; 675; 676; 677; 678; 679; 680; 681; 682; 683; 684; 685; 686; 687; 688; 689; 690; 691; 692; 693; 694; 695; 696; 697; 698; 699; 700; 701; 702; 703; 704; 705; 706; 707; 708; 709; 710; 711; 712; 713; 714; 715; 716; 717; 718; 719; 720; 721; 723; 724; 725; 726; 727; 728; 729; 730; 731; 732; 734; 735; 736; 737; 738; 739; 740; 741; 742; 743; 744; 745; 746; 747; 748; 749; 750; 751; 753; 1371; 1372; 1387; 1389; 1390; 1391; 1486; 1504; 1505/1; 1505/2; Kopernia: 1068/1; 1071/1; 1074/1; 1077/1; 1080/1; 1083/1; 1085/1; 1087/1; 1089/1; 1091/1; 1093/1; 1095/1; 1097/1; 1099/1; 1101/1; 1103/1; 1105/1; 1107/1; 1109/1; 1111/1; 1113/1; 1115/1; 1117/1; 1119/1; 1121/1; 1123/1; 1125/1; 1126/1; 1128/1; 1130/1; 1132/1; 1135/1; 1138/1; 1141/1; 1144/1; 1147/1; 1150/1; 1153/1; 1156/1; 1159/1; 1162/1; 1165/1; 1168/1; 1171/1; 1393; 1471; 1472; 1473; 1474; 1475; 1476; 1477/1; 1477/2; 1478; 1479; 1480; 1481; 1482; 1483; 1484; 1485; 1487; 1488; 1489; 1490; 1491; 1492; 1493; 1494; 1495; 1496; 1497; 1498; 1508; Kowala: 3; 4; 5; 6; 7; 8; 9; 10; 11; 521; Krzyżanowice Dolne: 122; 123/1; 125; 127/1; 128;	
--	--	--	--	--

			<p>131/1; 132; 134/1; 135; 138; 141; 148; 152; 156; 164; 192/1; 193/1; 194/1; 195/1; 196/1; 197/1; 199/1; 200/1; Las Winiarski: 78/3; 79; Leszcze: 374/1; 375; 377/1; 378; 380/1; 382; 384/1; 387; 389/1; 391; 393/1; 395; 397/1; 399; 401/1; 403; 405/1; 407; 412/1; 415/1; 420/1; 421; 423/1; 424; 425; 440; 441; 442; 443; 444; 445; 446; Michałów: 91; 92; 93; 94; 95; 96; 97; 98/1; 98/2; 99/1; 99/2; 99/3; 107; 108; 109; 110; 111; 112; Łatanice: 26; 32; 34/1; 34/2; 35; 36/1; 36/2; 37/1; 37/2; 40; 41; 42; 43/1; 43/2; 616; 617; 618/1; 618/2; 619; 640; 641; 642; 643; 644; 646; 647; 648; 649; 650; 651; 652; 653; 654; 664; 800; Młodzawy Duże: 440; 441; 442; 443; 444; 445; 446/1; 446/2; 447/1; 447/2; 448; 449/1; 449/2; 450/1; 450/2; 451; 452; 453; 454; 455; 456; 457; 458; 459; 460; 461; 462; 463; 464; 465/1; 465/2; 466; 467; 468/1; 468/2; 469; 534; 535; 536; 537/1; 538; 539/1; 539/2; 540/1; 540/2; 541; 542/1; 542/2; 543/1; 543/2; 544; 545; 546; 547; 548/1; 548/2; 549; 550; 551; 552/1; 552/2; 553; 554; 555; 556; 557; 558; 559; 560; 561; 562; 563; 564/1; 564/2; 564/3; 565; 566; 567; 568; 569; 570; 571; 572/1; 572/2; 573; 574; 575; 576; 577; 578; 579; 580; 581; 582/1; 582/2; 583; 584/1; 584/2; 585; 586; 587; 588; 589/1; 589/2; 590; 591; 592; 593; 594; 595; 596; 597/1; 597/2; 598/1; 598/2; 599/1; 599/2; 600/1; 600/2; 601; 602/1; 602/2; 603; 604; 605; 606; 620; 621; 622; 623; 624; 625; 626/1; 626/2; 627; 628; 629; 630; 631; 632; Niegosławice: 40/1; 40/2; 40/3; 41; 42; 43; 44; 45; 46; 47; 48; 49; 51/1; 54/1; 55/1; 56/1; 57/1; 58/2; 58/4; 58/5; 59/1; 60/1; 61/1; 62/1; 63/1; 64/1; 65/1; 66/1; 67/1; 68/1; 69/1; 70/1; 71/1; 72/1; 73/1; 74/1; 75/1; 76/1; 77/1; 78/1; 79/1; 80/1; 81/1; 82/1; 83/1; 84/1; 85/1; 86/1; 87/1; 88/1;</p>	
--	--	--	--	--

			89/1; 90/1; 142/2; 142/7; 144; 233; 234; 235; 236; 237; 238; 239; 240/1; 240/2; 241; 242; 243; 244; 245; 246; 247; 248; 249; 250; 251; 253; 254; 255; 256; 257; 258; 259; 260; 261; 263; 264; 265; 266; 267; 268; 269; 270; 271; 274; 275; 276; 277; 278; 279; 280; 281; 282; 283; 284; 285/1; 285/2; 286; 287; 288; 289; 290; 291; 292; 293; 294; 295; 296; 297; 298; 299; 300; 301; 302; 303; 304; 305; 306; 307; 312; 313; 314; 315; 316; 317; 321/1; 322; 323; 324; 325; 328; 329; 330; 331; 332; 333; 334; 335; 336; 337; 338; 339; 340; 341; 342; 343; 344; 345; 346; 347; 348; 349; 350; 351; 352; 353; 354/1; 354/2; 355/1; 355/2; 356; 638; 639; 640/1; 640/2; 641; 668; 788; 789; 790; 791; 792; 793/1; 794/1; 795/1; 840; 841; 842; 843; 844; 845; 846; 847; 848; 849; 850; 851; 852; 853; 854; 855; 856; 857; 858; 859; 860; 861; 862; 863; 864; 900; 901; 902; 903; 915; Nieprowice: 642; 643/1; 643/2; 643/3; 689/1; 689/2; 690/1; 691/1; 692/1; 692/2; 693/1; Nowa Zagość: 275; 276; 277; 278; 279; 280; 281; 282; 283; 284; 285; 286; 287; 288; 289; 290; 291; 292; 293; 294; 295; 296; 297; 298; 561; Nowy Korczyn: 282; 283; 284; 285; 286; 287; 288; 289; 290; 291; 292; 293; 294; 295; 296; 297; 298; 299; 300; 301; 302; 303; 304; 305; 306; 307; 308; 309; 310; 311; 312; 313; 314; 315; 316; 317; 318; 319; 320; 321; 376; 377; 378; 379; 380; 431; 999; 1000; 1001; 1002; 1003; 1004; 1005; 1006; 2026; Pasturka: 400; 401; 402; 403; 404; 405; 406; 407; 408; 409; 410; 411; 412; 413; 414; 415; 416; 417; 418; 419; 420; 421; 422; 423; 424; 425; 426; 427; 428; 429; 430; 431; 432; 452; 455; 458; 461; 464; 467; 470; 472; 473; 475; 476; 477; 478; 479; 480; 481; 482; 483; 484; 485; 486; 487; 488; 489; 490; 491; 492; 493; 494; 495; 496; 499; 510; 511; 512; 513; 514; 515; 516; 517; 518; 519; 520; 521; 522; 524; 525; 540; 541; 542; 543; 544; 545; 546; 547; 548; 549; 550; 551; 552; 553; 554; 556; 557;		
--	--	--	---	--	--

			<p>558; 559; 561; 562; 563; 564; 565; 566; 567; 568; 569; 571; 572; 573; 574; 575; 774; 803; 826; 827; 828; 830; 835;</p> <p>Pińczów m. - obręb 11: 46/2; 124/4; 124/8; 125; 126; 127; 128; 129; 130; 131; 132; 133; 134; 135; 136; 137; 138; 139; 140; 141; 142; 143; 183/9; 204/1; 204/2; 204/3; 205; 206; 207; 208; 209; 210; 211; 212; 222; 223; 225/1; 257; 258; 258; 259; 259; 260; 261; 262; 263; 264; 265; 266; 267; 268; 269; 270; 271; 272; 273; 274; 275; 276; 277; 278; 279; 280; 281; 282; 283; 284; 285; 286; 287; 288; 289; 290; 291; 292; 293; 294; 295; 309;</p> <p>Pińczów m. - obręb 14: 198; 203; 204; 147/4; 147/5; 104; 105; 107; 108; 109; 110; 111; 113; 115; 117; 119; 123; 124; 125; 126; 127; 128; 129; 334; 337; 341; 351;</p> <p>Pińczów m. - obręb 15: 104; 105; 107; 108; 109; 110; 111; 113; 115; 117; 119; 123; 124; 125; 126; 127; 128; 341; 351;</p> <p>Podłęże: 59; 60; 61; 62; 63; 64; 65; 66; 67; 68; 69; 70; 71; 72; 73; 74; 75; 76; 77; 78; 79; 80; 81; 84; 98; 99; 100; 101; 102; 104; 105; 106; 107; 108; 110; 112; 114; 116; 118; 120; 122; 124; 126; 128; 130; 132; 134; 136; 138; 140; 142; 144; 146; 148; 150; 152; 154; 156; 158; 160; 162; 171; 214; 215; 216; 217; 219; 220; 221; 222; 223; 224; 225; 226; 227; 228; 229; 344; 346; 348; 350/2; 352; 354; 935;</p> <p>Sepichów: 60; 61; 63; 65; 67; 69;</p> <p>Skorocice: 2.96; 2.97; 2.98; 2.99; 2.100; 2.101; 2.102; 2.120; 2.121; 2.126; 2.162; 2.163; 2.164; 2.165; 2.166; 2.167; 2.168; 2.169; 2.170; 2.171; 2.172; 2.173; 2.174; 2.175; 2.176; 2.177; 2.178; 2.179; 2.180; 2.181; 2.183; 2.184; 2.185; 2.186; 2.187; 2.188; 2.189; 2.190; 2.191; 2.192; 2.193; 2.194; 2.195; 2.196; 2.197; 2.198; 2.199; 2.200; 2.201; 2.202; 2.203; 2.204; 2.205; 2.206; 2.207; 2.208; 2.209; 2.210; 2.211; 2.229; 2.230; 2.241; 2.242; 2.243; 2.244; 2.245; 2.246; 2.247; 2.248; 2.249; 2.250;</p>	
--	--	--	---	--

			2.251; 2.252; 2.253; 2.254; 2.255; 2.256; 2.257; 2.258; 2.259; 2.260; 2.261; 2.262; 2.263/1; 2.263/2; 2.264; 2.265; 2.266; 2.267; 2.268; 2.269; 2.270; 2.271; 2.272; 2.273; 2.274; 2.276; 2.277; 2.278; 2.279; 2.280; 2.281; 2.282; 2.283; 2.284; 2.285; 2.286; 2.287; 2.288; 2.289; 2.290; 2.291; 2.292; 2.293; 2.294; 2.295; 2.296; 2.297; 2.298; 2.299; 2.300; 2.301; 2.302; 2.303; 2.304; 2.305; 2.306; 2.307; 2.308; 2.309; 2.310; 2.311; 2.312; 2.313; 2.314; 2.315; 2.316; 2.317; 2.320; 2.323; 2.326; 2.329; 2.332; 2.335; 2.337; 2.339; 2.341; 2.343; 2.345; 2.347; 2.349; 2.351; 2.353; 2.355; 2.356; 2.368; 2.785; 2.786; 2.787; 2.788; 2.789; 2.790; 2.791; 2.792; 2.793; 2.794; 2.795; 2.796; 2.797; 2.798; 2.799; 2.800/1; 2.800/2; 2.801; 2.805; 2.806; 2.807; 2.808; 2.809; 2.810; 2.811; 2.812; 2.813; 2.815; 2.816; 2.817; 2.818; 2.819; 2.820; 2.821/1; 2.821/2; 2.822; 2.823; 2.824; 2.825; 2.828; 2.829; 2.830; 2.831; 2.832; 2.833; 2.834; 2.835; 2.836; 2.837; 2.838; 2.839; 2.840; 2.841; 2.842; 2.843; 2.844; 2.845; 2.846; 2.847/1; 2.847/2; 2.848; 2.849; 2.850; 2.987; 2.988; 2.1000; 2.1003; 2.1006; 2.1009; 2.1012; 2.1015; 2.1018; 2.1020; 2.1022; 2.1050; 2.1051; Skotniki Dolne: 419/2; 420/2; 422; 424; 433; 1002; 1003; 1004; 1005; 1006; 1007; 1008; 1009; 1010; 1011; 1012; 1013; 1014; 1015; 1016; 1017; 1018; 1019; 1020; 1021; 1022; 1023; 1024; 1025; 1026; 1027; 1028; 1029; 1030; 1031; 1032; 1033; 1034; 1035; 1036; 1037; 1038; 1039; 1040; 1041; 1042; 1043; 1044; 1045; 1046; 1047; 1048; 1049; 1050; 1051; 1052; 1053; 1054; 1055; 1056; 1057; 1058; 1059; 1060; 1061; 1062; 1063; 1064; 1065; 1066; 1067; 1068; 1069; 1070; 1071; 1072; 1073; 1074; 1075; 1076; 1077; 1078; 1079; 1080; 1081; 1082; 1083; 1084; 1085; 1086; 1087; 1088; 1089; 1090; 1091; 1093; 1094; 1095; 1096; 1097; 1098; 1099; 1100; 1101; 1102; 1103; 1104; 1105; 1107; 1108; 1109; 1110; 1111; 1112; 1113; 1114; 1116; 1118;		
--	--	--	---	--	--



			1120; 1122; 1124; 1126; 1128; 1130; 1132; 1134; 1136; 1138; 1140; 1142; 1153; 1154; 1155; 1156; 1157; 1158; 1159; 1160; 1161; 1162/1; 1163; 1164; 1165; 1166; 1167; 1168; 1169; 1170; 1171; 1172; 1173; 1174; 1175; 1176; 1177; 1178; 1179; 1180; 1181; 1182; 1183; 1184; 1185; 1186; 1187; 1188; 1191; 1192; 1193; 1194; 1195; 1196; 1197; 1198; 1199; 1200; 1201; 1202; 1203; 1204; 1205; 1206; 1207; 1208; 1209/1; 1209/2; 1210; 1211; 1212; 1213; 1214; 1215; 1216; 1217; 1218; 1219; 1220; 1221; 1222; 1223; 1224/1; 1227; 1753; 1759; 1765; Skowronno Dolne: 892/3; 893/2; 893/3; 894/2; 894/3; 895/2; 895/3; 896/2; 896/3; 896/4; 897/2; 897/3; 897/4; 898/2; 898/3; 899/2; 899/3; 900/2; 900/3; 900/4; 901/2; 901/3; 902/2; 902/3; 903/2; 903/3; 904/2; 904/3; 904/4; 905/2; 905/3; 906/2; 906/3; 907/2; 907/3; 908/2; 908/3; 909/2; 909/3; 909/5; 910/2; 910/3; 910/4; 910/5; 911/2; 911/3; 911/4; 911/5; 912/2; 912/3; 912/4; 912/5; 913/2; 913/3; 914/2; 914/3; 915/2; 915/3; 915/4; 915/5; 916/2; 916/3; 916/4; 916/5; 917/2; 917/3; 917/4; 917/5; 918/2; 918/3; 918/4; 918/5; 919/2; 919/3; 919/4; 919/5; 920/2; 920/3; 920/4; 920/5; 921/2; 921/3; 921/4; 921/5; 922/2; 922/3; 923/2; 923/3; 923/4; 923/5; 924/2; 924/3; 925/2; 925/3; 926/2; 926/3; 927/2; 927/3; 928/2; 928/3; 929/2; 929/3; 930/2; 930/3; 930/4; 930/5; 931/2; 931/3; 931/4; 931/5; 932/2; 932/3; 933/2; 933/3; 934/2; 934/3; 934/4; 934/5; 935/2; 935/3; 935/4; 935/5; 936/2; 936/3; 936/4; 936/5; 937/2; 937/3; 937/4; 937/5; 938/2; 938/3; 938/4; 938/5; 939/2; 939/3; 939/4; 939/5; 940/1; 940/3; 941/1; 941/2; 941/3; 942/1; 943/1; 943/2; 944/1; 944/2; 945/1; 945/2; 946/1; 946/2; 947/1; 947/2; 948/1; 948/2; 949/1; 949/2; 950/1; 950/2; 951/1; 951/2; 952/1; 952/2; 953/2; 954/2; 955/2; 956/2; 957/2; 958/2; 959/2; 960/2;		
--	--	--	---	--	--

			961/2; 962/2; 963/2; 1066; 1067; 1068; 1069; 1070; 1071; 1072; 1073; 1074; 1075; 1076; 1077; 1078; 1079; 1080; 1081; 1082; 1083; 1084; 1085; 1086; 1087; 1088; 1089; 1090; 1091; 1092; 1093; 1094; 1095; 1096; 1097; 1098; 1099; 1100; 1101; 1102; 1103; 1104; 1105; 1106; 1107; 1108; 1109; 1110; 1111; 1112; 1113; 1114; 1115; 1116; 1117; 1118; 1119; 1120; 1121; 1122; 1123; 1124; 1125; Skrzypiów: 1; 2; 3; 4; 5; 6; 7; 8; 9; 10; 11; 12; 13; 14; 15; 16; 17/1; 17/2; 18; 21; 22; 23; 24; 25; 26; 27; 28; 29; 30; 31; 32; 33; 34; 35; 36; 37; 38; 39; 40; 41; 42; 43; 44; 45; 46; 47; 48; 51; 53; 656; 657; 660; 661; Stara Zagość: 409/1; 409/2; 410; 411; 412; 413; 414; 444; 445; 446; 447; 448; 449; 450; 451; 452; 453/1; 453/2; 454; 455; 456; 457; 458; 459; 461/1; 461/2; 460; 462; 463; 465; 466; 467; 468; 469; 470/1; 471; 472; 473; 474; 475; 476; 477; 478; 479; 480; 481; 482; 483; 484; 485; 486; 487; 488; 489; 490; 491; 492; 493; 494; 495; 496; 497; 498; 499; 500; 501; 502; 503; 504; 505; 506; 507; 508; 509; 510; 511; 512; 513; 514; 515/1; 516; 517/1; 517/2; 518; 519; 520; 521/1; 521/2; 522; 523; 524; 525; 526; 527; 528; 529; 530; 531; 532; 533; 534; 535; 536/1; 536/2; 537; 538; 539; 540; 541; 542; 543; 544; 545; 546; 547; 548; 549; 550/1; 550/2; 551; 552; 553; 554; 555; 556; 557; 824; 825; 826; 827; 828; 829; 830; 831; 832; 833; 834; 835; 836; 838; 839; 840; 841; 842; 843; 844; 845; 846; 848/1; 850/1; 852/1; 853; 854; 855; 856; 858/1; 860/1; 862/1; 864/1; 866; 868/1; 870/1; 872/4; 872/5; 872/6; 873; 874; 875; 876; 877; 878; 886; 888; 889; 890; 891; 891; 892; 893; 894; 895; 896; 897; 898; 899; 900; 901; 902; 905; 906; 907; 908; 909; 910; 911; 912; 913; 914; 915; 916; 917; 918; 919; 920; 922; 945; 946; 949; 950; 951; 952/1; 952/2; 954; 955; 956; 957; 958; 960/2; 960/4; 961; 987; 1037; 1038; 1039; 1040; 1041; 1042; 1043; 1044; 1045; 1046/1; 1046/2; 1047;		
--	--	--	--	--	--

			<p>1048; 1049; 1050; 1051; 1052; 1053; 1054/1; 1054/2; 1055; 1056; 1057; 1058; 1059; 1060; 1061; 1062; 1063; 1064; 1065; 1066; 1067; 1068; 1069; 1070; 1071; 1072; 1073; 1074; 1075; 1076; 1077; 1078; 1079; 1080; 1081; 1082; 1083; 1084; 1085; 1086; 1087; 1088; 1089; 1090; 1091; 1092; 1093; 1094; 1095; 1096; 1097; 1098; 1099; 1100; 1101; 1102; 1103; 1104; 1105; 1106; 1107; 1108; 1109/1; 1109/2; 1110; 1111; 1112; 1113/1; 1113/2; 1114; 1115; 1116; 1117; 1118; 1119; 1120; 1121; 1122; 1123; 1124; 1125; 1126; 1127; 1128/1; 1128/2; 1129; 1130; 1131; 1132; 1133; 1134; 1135; 1136; 1137; 1138; 1139; 1140; 1141; 1142; 1143; 1144; 1145; 1146; 1147; 1148; 1149; 1154; Stożyska: 2.38; 2.39; 2.40; 2.41; 2.42; 2.43; 2.44; 2.45/1; 2.45/2; 2.46; 2.47; 2.48; 2.49; 2.110; 2.111; 2.112; 2.113; 2.114; 2.115; 2.116; 2.117; 2.118; 2.119; 2.120; 2.121; 2.122; 2.123; 2.124; 2.125; 2.126; 2.127; 2.149; 2.150; 2.152; 2.153; 2.154; 2.155; 2.156; 2.157; 2.158; 2.159; 2.160; 2.161; 2.162; 2.163; 2.164; 2.165; 2.166; 2.167; 2.168; 2.169; 2.170; 2.171; 2.172; 2.173; 2.174; 2.175; 2.176; 2.177; 2.178; 2.179; 2.180/1; 2.180/2; 2.181; 2.182; 2.183; 2.184; 2.185; 2.186; 2.187; 2.187; 2.309; 2.310; 2.311; 2.312; 2.313; 2.314; 2.315; 2.316; 2.317; 2.318/1; 2.318/2; 2.319; 2.320; 2.321; Szarbków: 301/1; 449/1; 449/2; 450/1; 450/2; 450/3; Umianowice: 10/2; 11; 12/1; 12/2; 16; 17; 1403; 1404; 1405; 1438; 1439; 1447; Uników: 273; 274; 275; 276; 277; 278; 279; 280; 281; 282; 283; 284; 285; 286; 287; 288; 289; 290/1; 290/2; 291/1; 291/2; 292/1; 292/2; 293; 294; 371; 373; 375; 377; 379; 381; 383; 385; 387; 389; 391; 393; 395; 397; 399; 401; 403; 405; 407; 409; 411; 413; 415; 417; 419; 421; 423; 425; 427; 429; 431; 433; 435; 437; 439; 441;</p>	
--	--	--	---	--

			443; 445; 447; 449; 451; 453/1; 453/2; 456; 459; 462/1; 465/4; 465/5; 469; 533/1; 535; 537; 539; 541; 543; 545; 547; 549; 551; 553; 555; 557; 559; 744; 745/1; 746; 749; 757; 758/1; 759; 760; 761; 767; 768; 769; 770; 771; 772; 773; 774; 775; 776/1; 776/2; 777; 783; 785; 787; 789; 942; 943; 944; 945; 946; 947; 948; 949; 950; 951; 952; 953; 954; 955; 956; 957; 958; 959; 960; 961; 962; 963; 964; 965; 966; 967; 968; 969; 970; 971; 972; 973; 974; 975; 976; 977; 978; 979; 980; 981; 982; 983; 984; 985; 986; 987; 1003; 1004; 1005; 1006/3; 1007; 1009; 1011/1; 1011/2; 1013; 1015; 1018.		
<b>Działania związane z ochroną czynną</b>					
<b>A2</b> Koszenie z wywiezieniem biomasy (działanie fakultatywne <sup>1)</sup> ).	Zabieg koszenia na wysokości 10-15 cm przeprowadzać od środka na zewnątrz powierzchni - pierwszy pokos do 10 czerwca, drugi pokos po 15 września. Minimum 50% rocznie (optymalnie 90% - w tym przypadku z pozostawieniem pasów runi około 10%) w każdym roku na innej powierzchni; dopuszczalny jest drugi pokos w/w powierzchni lub prowadzić użytkowanie zgodnie z wymogami pakietu rolnośrodowiskowego, ukierunkowanego na ochronę siedliska 6410.	Działki ewidencyjne jak wyżej.	Działanie coroczne.	Właściciel lub wykonujący prawa właścicielskie na podstawie zobowiązania podjętego w związku z korzystaniem z programów wsparcia z tytułu obniżenia dochodowości albo na podstawie porozumienia zawartego z organem sprawującym nadzór nad obszarem Natura 2000.	
<b>A11</b> Ograniczenie ekspansji trzciny, z wywiezieniem	Koszenie najsilniej zarośniętych trzciną płatów siedliska dwa pokosy w roku (w okresie maj/czerwiec i wrzesień /październik); dwukrotnie na	Działki ewidencyjne jak wyżej.	Działanie coroczne.	Właściciel lub wykonujący prawa właścicielskie na podstawie zobowiązania podjętego w związku z korzystaniem z programów wsparcia z tytułu	

	biomasy (działanie fakultatywne <sup>1)</sup> ).	tych samych powierzchniach, do czasu zlikwidowania gatunku lub osiągnięcia zwarcia nie przekraczającego 20% lub prowadzić użytkowanie zgodnie z wymogami pakietu rolnośrodowiskowego, ukierunkowanego na ochronę siedliska 6410.			obniżenia dochodowości albo na podstawie porozumienia zawartego z organem sprawującym nadzór nad obszarem Natura 2000.
	<b>A3</b> Wycinanie drzew i krzewów z wywiezieniem biomasy (działanie fakultatywne <sup>1)</sup> ).	Wycinka pomiędzy 16 października a końcem lutego przy lub poniżej szyi korzeniowej. Dopuszcza się pozostawienie pojedynczych rozproszonych drzew i krzewów (w tym kęp), jednak nie więcej niż 10% powierzchni działki.	Działki ewidencyjne jak wyżej.	Działanie coroczne do czasu odsłonięcia powierzchni.	Właściciel lub wykonujący prawa właścicielskie na podstawie porozumienia zawartego z organem sprawującym nadzór nad obszarem Natura 2000.
	<b>A4</b> Wypas (działanie fakultatywne <sup>1)</sup> ).	Wypas od 15 lipca do 15 października zwierzętami gospodarskimi – prowadzony zamiast drugiego pokosu, spaszanie powierzchni obsadą do 0,36 i obciążeniem do 4 DJP/ha/rok. Po zakończeniu wypasu wykosić niedojady. Dopuszcza się wypas po drugim koszeniu oraz wypas całoroczny, na całej działce ale nie częściej niż raz na 3 lata lub prowadzić użytkowanie zgodnie z wymogami pakietu rolnośrodowiskowego, ukierunkowanego na ochronę siedliska 6410.	Działki ewidencyjne jak wyżej.	Działanie coroczne.	Właściciel lub wykonujący prawa właścicielskie na podstawie zobowiązania podjętego w związku z korzystaniem z programów wsparcia z tytułu obniżenia dochodowości albo na podstawie porozumienia zawartego z organem sprawującym nadzór nad obszarem Natura 2000.

	<b>Działania związane z monitoringiem stanu przedmiotów ochrony oraz monitoringu realizacji celów działań ochronnych</b>				
	<b>C1</b> Ocena stanu zachowania przedmiotów ochrony.	Zgodnie z obowiązującą metodyką.	Punkty monitoringu zostaną wyznaczone w trakcie pierwszego monitoringu po ogólnej lustracji siedlisk gatunku w obszarze Natura 2000.	Co 3 lata.	Sprawujący nadzór nad obszarem Natura 2000.
6179 <i>Phengaris nausitibous</i> Modraszek nausitous	<b>Działania związane z utrzymaniem lub modyfikacją metod gospodarowania</b>				
	<b>B2</b> Zachowanie siedliska gatunku stanowiącego przedmiot ochrony (działanie obligatoryjne <sup>1)</sup> ).	Ekstensywne użytkowanie kośne, kośno-pastwiskowe, pastwiskowe.	Obręb Chroberz: 1328-1333; Obręb Nowy Korczyn: 282-321; 376-380; 431; 999-1006; Obręb Strożyska_AR_2: 38-49; 115; 119-126; 187-188; 255-266; 267/5; 268-271; 309-325; 399; 400;	Działanie ciągle;	Właściciel lub wykonujący prawa właścicielskie.
	<b>Działania związane z ochroną czynną</b>				
	<b>A3</b> Wycinanie drzew i krzewów z wywiezieniem biomasy (działanie fakultatywne <sup>1)</sup> ).	Wycinka przy lub poniżej szyi korzeniowej. Dopuszcza się pozostawienie pojedynczych rozproszonych drzew i krzewów (w tym kęp), jednak nie więcej niż 10% powierzchni działki	Działki ewidencyjne jak wyżej.	Działania ciągle do czasu okrzewienia powierzchni;	Właściciel lub wykonujący prawa właścicielskie na podstawie porozumienia zawartego z organem sprawującym nadzór nad obszarem Natura 2000.
<b>A2</b> Koszenie z wywiezieniem biomasy (działanie fakultatywne <sup>1)</sup> ).	Zabieg koszenia przeprowadzać od środka na zewnątrz powierzchni. Minimum 50% rocznie (optymalnie 90% - w tym przypadku z pozostawieniem pasów runi ok. 10%) w każdym roku na innej powierzchni; dopuszczalny jest drugi pokos w/w powierzchni lub prowadzić użytkowanie zgodnie z wymogami pakietu	Działki ewidencyjne jak wyżej.	Działanie ciągle;	Właściciel lub wykonujący prawa właścicielskie na podstawie zobowiązania podjętego w związku z korzystaniem z programów wsparcia z tytułu obniżenia dochodowości albo na podstawie porozumienia zawartego z organem sprawującym nadzór nad obszarem Natura 2000.	

		rolnośrodowiskowego, ukierunkowanego na ochronę siedliska 7140			
	<b>A11</b> Ograniczenie ekspansji trzciny, z wywiezieniem biomasy. (działanie fakultatywne <sup>1)</sup> )	Koszenie najsilniej zarośniętych trzcina płatów siedliska; dwukrotnie na tych samych powierzchniach, do czasu zlikwidowania gatunku lub osiągnięcia zwarcia nie przekraczającego 20%; dwa pokosy w roku (w okresie maj/czerwiec i wrzesień /październik) lub prowadzić użytkowanie zgodnie z wymogami pakietu rolnośrodowiskowego, ukierunkowanego na ochronę siedliska 7140.	Działki ewidencyjne jak wyżej.	Działanie ciągłe;	Właściciel lub wykonujący prawa właścicielskie na podstawie zobowiązania podjętego w związku z korzystaniem z programów wsparcia z tytułu obniżenia dochodowości albo na podstawie porozumienia zawartego z organem sprawującym nadzór nad obszarem Natura 2000.
	<b>A4</b> Wypas (działanie fakultatywne <sup>1)</sup> ).	Wypas zwierzętami gospodarskimi – prowadzony zamiast drugiego pokosu, spaszanie powierzchni do 1 DJP/ha/roku; w terminie od 15 lipca do 15 października. Po zakończeniu wypasu wykosić niedojady. Dopuszcza się wypas po drugim koszeniu oraz wypas całoroczny, na całej działce ale nie częściej niż raz na 3 lata lub prowadzić użytkowanie zgodnie z wymogami pakietu rolnośrodowiskowego, ukierunkowanego na ochronę siedliska 7140.	Działki ewidencyjne jak wyżej.	Działanie ciągłe;	Właściciel lub wykonujący prawa właścicielskie na podstawie zobowiązania podjętego w związku z korzystaniem z programów wsparcia z tytułu obniżenia dochodowości albo na podstawie porozumienia zawartego z organem sprawującym nadzór nad obszarem Natura 2000.

	<b>Działania związane z monitoringiem stanu przedmiotów ochrony oraz monitoringu realizacji celów działań ochronnych</b>				
	<b>C1</b> Ocena stanu zachowania przedmiotów ochrony.	Zgodnie z obowiązującą metodyką.	Punkty monitoringu zostaną wyznaczone w trakcie pierwszego monitoringu po ogólnej lustracji siedlisk gatunku w obszarze Natura 2000.	Co 3 lata.	Sprawujący nadzór nad obszarem Natura 2000.
<b>4038</b> <i>Lycæna belle</i> Czerwończyk fioletek	<b>Działania związane z utrzymaniem lub modyfikacją metod gospodarowania</b>				
<i>W przypadku pokrywania się siedliska gatunku z arealem innych przedmiotów ochrony wykonywać działania dla tego gatunku.</i>	<b>B2</b> Zachowanie siedliska gatunku stanowiącego przedmiot ochrony (działanie obligatoryjne <sup>1)</sup> ).	Ekstensywne użytkowanie kośne, kośno-pastwiskowe, pastwiskowe.	Brzeście: 156/1; 159/1; 161/1; 162/1; 168/1; 171/1; 173/1; 175/1; 177/1; 178; 180; 278; 279; 280; 281; 282; 283; 284; 285; 286; 290; 291; 292; 293; 294; 295; 296; 297; 298; 299; 287/1; 333/1; 336/1; 339/1; 342/1; 345/1; 348/1; 351/3; 351/4; 352/1; 356/1; Podłęże: 344; 346; 348; 352; 354; 350/2; Zakrzów: 81; 83; 84; 85; 86; 87; 103; 104; Młodzawy Duże: 440; 441; 442; 443; 445; 446/1; 446/2; 447/1; 447/2; 448; 449/1; 449/2; 450/1; 450/2; Zakrzów: 580; 581; 582; 612; 614; 617; 621; 622; 623; 624; 625; 626; 627; 628; 629; 630; Umianowice: 10/2; 11; 12/1; 12/2; 14/2; 14/3; 16; 17; 19; 20; 21; 1513; Kopernia: 1393; 1421; 1422; 1423; 1424; 1425; 1426; 1427; 1428; 1429; 1430; 1431; 1432; 1433; 1434; 1435; 1436; 1437; 1438; 1439; 1440; 1441; 1442; 1443; 1444; 1445; 1446; 1447; 1448; 1449; 1450; 1451; 1452; 1453; 1454; 1455; 1456; 1457; 1458; 1459; 1460; 1461; 1462; 1463; 1464; 1465/1; 1465/2; 1466; 1467; 1468 Michałów: 1; 13; 14; 15; 16; 17; 18; 19; 20; 21; 22/1; 22/2; 22/3; 23; 24; 25; 26; 27; 40; 41; 42; 43; 44; 45; 46; 47; 48; 49; 50; 51; 52; 53; 54; 55; 90; 91; 92; 93; 94; 95; 96; 97; 98/1; 98/2; 99/1; 99/2; 99/3; 102; 103; 104; 105; 106; 107; 108; 109; 110; 111; 112; Pińczów M. - Obręb 11: 257; 258; 259;	Działanie coroczne.	Właściciel lub wykonujący prawa właścicielskie.



			<p>Skrzypiów: 1; 2; 3; 4; 5; 6; 16; 17/1; 17/2; 18; 265; 266; 287; 288; 289/2; 289/3; 289/4; 290; 322; 323; 326; 328; 329; 330; 331; 332; 333/1; 333/2; 334/2; 335; 336; 337; 662; 663/1; 663/2;</p> <p>Niegosławice: 16/1; 16/2; 16/3; 17/1; 18/2; 18/3; 19; 20; 21; 27; 28; 29; 30; 31; 32; 33; 34; 40/1; 40/2; 40/3; 41; 42; 43; 44; 45; 46; 47; 48; 49; 51/1; 54/1; 55/1; 56/1; 57/1; 58/2; 58/4; 58/5; 59/1; 60/1; 61/1; 62/1; 63/1; 64/1; 65/1; 66/1; 67/1; 68/1; 69/1; 70/1; 71/1; 72/1; 73/1; 74/1; 75/1; 76/1; 77/1; 78/1; 79/1; 80/1; 81/1; 82/1; 83/1; 84/1; 85/1; 86/1; 87/1; 88/1; 89/1; 90/1; 142/2; 142/7; 144; 233; 234; 235; 236; 237; 238; 239; 240/1; 240/2; 241; 242; 243; 244; 245; 246; 247; 248; 249; 250; 251; 253; 254; 280; 281; 282; 313; 314; 315; 316; 317; 321/1; 322; 323; 324; 325; 640/1; 900</p> <p>Krzyżanowice Dolne: 122; 123/1; 125; 127/1; 128; 131/1; 132; 134/1; 135; 138; 141; 148; 152; 156; 164; 192/1; 193/1; 194/1; 195/1; 196/1; 197/1; 199/1; 200/1.</p>		
<b>Działania związane z ochroną czynną</b>					
<b>A2</b> Koszenie z wywiezieniem biomasy (działanie fakultatywne <sup>1)</sup> ).	Zabieg koszenia w terminie od 15 września do 30 października (z zastrzeżeniem eliminacji trzciny) przeprowadzać ręcznie lub lekkim sprzętem od środka na zewnątrz powierzchni, minimum 50% rocznie (optymalnie 90% - w tym przypadku z pozostawieniem pasów runi ok. 10%) w każdym roku na innej powierzchni; koszenie na wysokości 10-15 cm lub prowadzić użytkowanie zgodnie z wymogami pakietu	Działki ewidencyjne jak wyżej.	Działanie coroczne.	Właściciel lub wykonujący prawa właścicielskie na podstawie zobowiązania podjętego w związku z korzystaniem z programów wsparcia z tytułu obniżenia dochodowości albo na podstawie porozumienia zawartego z organem sprawującym nadzór nad obszarem Natura 2000.	

		rolnośrodowiskowego, ukierunkowanego na ochronę siedliska 6410.			
<b>A11</b>	Ograniczenie ekspansji trzciny, z wywiezieniem biomasy (działanie fakultatywne <sup>1)</sup> ).	Koszenie najsilniej zarośniętych trzciną płatów siedliska dwa pokosy w roku (w okresie maj/czerwiec i wrzesień /październik); dwukrotnie na tych samych powierzchniach, do czasu zlikwidowania gatunku lub osiągnięcia zwarcia nie przekraczającego 20% lub prowadzić użytkowanie zgodnie z wymogami pakietu rolnośrodowiskowego, ukierunkowanego na ochronę siedliska 6410.	Działki ewidencyjne jak wyżej.	Działanie coroczne.	Właściciel lub wykonujący prawa właścicielskie na podstawie zobowiązania podjętego w związku z korzystaniem z programów wsparcia z tytułu obniżenia dochodowości albo na podstawie porozumienia zawartego z organem sprawującym nadzór nad obszarem Natura 2000.
<b>A3</b>	Wycinanie drzew i krzewów z wywiezieniem biomasy (działanie fakultatywne <sup>1)</sup> ).	Wycinka pomiędzy 16 października a końcem lutego; przy lub poniżej szyi korzeniowej. Dopuszcza się pozostawienie pojedynczych rozproszonych drzew i krzewów (w tym kęp), jednak nie więcej niż 10% powierzchni działki.	Działki ewidencyjne jak wyżej.	Działanie coroczne do czasu odsłonięcia powierzchni.	Właściciel lub wykonujący prawa właścicielskie na podstawie porozumienia zawartego z organem sprawującym nadzór nad obszarem Natura 2000.
<b>A4</b>	Wypas (działanie fakultatywne <sup>1)</sup> ).	Wypas zwierzętami gospodarskimi w terminie od 1 maja do 15 października – wskazane owce, kozy obsada do 0,36 i obciążenie do 4 DJP/ha/rok; na ok. 30% powierzchni danej działki rocznie, rotacyjnie, na innych powierzchniach niż zabieg koszenie/ścinanie z wywiezieniem biomasy (w	Działki ewidencyjne jak wyżej.	Działanie coroczne.	Właściciel lub wykonujący prawa właścicielskie na podstawie zobowiązania podjętego w związku z korzystaniem z programów wsparcia z tytułu obniżenia dochodowości albo na podstawie porozumienia zawartego z organem sprawującym nadzór nad obszarem Natura 2000.

		danym roku) lub prowadzić użytkowanie zgodnie z wymogami pakietu rolnośrodowiskowego, ukierunkowanego na ochronę siedliska 6410.			
<b>Działania związane z monitoringiem stanu przedmiotów ochrony oraz monitoringu realizacji celów działań ochronnych</b>					
	<b>C1</b> Ocena stanu zachowania przedmiotów ochrony.	Zgodnie z obowiązującą metodyką.	Punkty monitoringu zostaną wyznaczone w trakcie pierwszego monitoringu po ogólnej lustracji siedlisk gatunku w obszarze Natura 2000.	Co 3 lata.	Sprawujący nadzór nad obszarem Natura 2000.
<b>Działania związane z utrzymaniem lub modyfikacją metod gospodarowania</b>					
<b>1060</b> <i>Lycæna dispar</i> Czerwończyk nieparek	<b>B2</b> Zachowanie siedliska gatunku stanowiącego przedmiot ochrony (działanie obligatoryjne <sup>1)</sup> ).	Ekstensywne użytkowanie kośne, kośno-pastwiskowe, pastwiskowe.	<p>Obręb Belk: 37/10; 99/6; 100; 102; 103/1; 103/2; 104/2; 105/3; 105/4; 600/2;</p> <p>Obręb Borszowice: 662-665;</p> <p>Obręb Brzeście: 50/1; 52/1; 55/1; 57/3; 57/4; 59/1; 61/1; 63/1; 65/1; 67/1; 69/1; 71/1; 73/1; 75/1; 77/1; 79/1; 81/1; 83/1; 85/1; 87/1; 88-92; 93/1; 93/2; 94; 96/1; 98/1; 100/1; 102/1; 105/5; 105/6; 105/7; 105/8; 107/1; 108/1; 110/1; 112/1; 114/1; 116/1; 118/1; 120/1; 122/3; 122/4; 124/1; 126/1; 128/1; 130/1; 133-139; 141/1; 144/1; 146/1; 148/1; 150/1; 152/1; 154/1; 1647/1; 1657/1; 1659/1; 1664/1; 1671/1; 1682/1; 194/3; 196/1; 198/1; 202/1; 208/1; 210/1; 213/1; 216/1; 219/1; 221/3; 221/4; 223/4; 223/5; 223/6; 225/1; 227/1; 229/1; 231/1; 233/1; 235/1; 237/1; 241/1; 243/1; 245/1; 247/1; 249/1; 251/1; 253/1; 255-271; 272/1; 275; 301/1; 303/1; 305/2; 305/3; 307/1; 309/1; 311/1; 313/1; 315/1; 317/1; 320/1; 323/1; 326/1; 330/1;</p> <p>Obręb Chroberz: 476; 608/1; 643/1; 814; 816; 832-836; 897-927; 970; 971; 972/2; 973-979; 980/1; 980/2; 1238/2; 1302; 1303; 1312/1; 1312/2; 1313-1327;</p>	Działanie ciągłe;	Właściciel lub wykonujący prawa właścicielskie.

			<p>Obwód Czarkowy: 2; 278; Obwód Czechów: 565; 567; 569; 571; 606; 609-615; 618; 679-691; Obwód Goryslawice: 259/13; 259/14; 259/15; 259/18; 259/7; 260; 263/2; 263/3; 276; 278; 279; 985; 986; 988; 990/1; 990/2; 991-995; Obwód Górki_AR_1: 12-20; 21/1; 21/2; 21/3; 21/4; 22-25; 34 -35; 41/1; 41/2; 42/1; 42/2; 50; 51/1; 53/1; 55/1; 325/1; 325/2; 326-328; 333; 445-446; Obwód Górki_AR_3: 17-18; Obwód Jurków_AR_2: 1218-1226; 1363-1368; Obwód Kliszów: 1-23; 26-31; 36-37; 39-40; 41/1; 43- 44; 46/1; 46/2; 46/3; 46/5; 156-182; 186/2; 239- 244; 312-315; 602-603; Obwód Kocina: 576/1; 691; 693; 696; 698; 700/2; 700/3; 704; 706; 708; 710; 712; 714; 716; 718; 720/1; 720/2; 722/1; 722/2; 724-726; 728-729; 780; Obwód Konieczmosty: 174-178; Kopernia: 1311; 1312; 1314-1317; 1318/1; 1349/2; 1350/2; 1351/2; 1353; 1354/2; 1354/4; 1355/2; 1356/2; 1356/3; 1359; 1361-1363; 1512/2; 1513/2; Obwód Krzyżanowice Dolne: 114-117; 119/1; 306; 309/1; 310-314; 318-321; Obwód Krzyżanowice Średnie: 161-163; 165-169; 171-178; Obwód Kuchary: 139-142; 172; 173; Obwód Leszcze: 134-137; 141-147; 643/1; 647/1; 651/1; 655/1; 659/1; 662/1; 665/1; Obwód Łatanice: 303; 310-312; Obwód Młodzawy Duże: 393; 394; 395/1; 395/2; 395/3; 395/4; 395/5; 395/6; 396/1; 396/10; 396/3; 396/5; 396/6; 396/7; 396/8; 396/9; 397-400; 743- 783; Obwód Młodzawy Małe: 539; 540; 541/1; 541/2; 542/1; 542/2; 543; 544/1; 544/2; 545/1; 545/2;</p>		
--	--	--	---	--	--

			<p>546-549; 550/1; 550/2; 551-552; 553/1; 553/2; 554/1; 554/2; 554/3; 555-556; 557/1; 557/2; 558; 559/1; 559/2; 559/3; 560-561; 562/1; 562/2; 563- 568; 569/1; 569/2; 570; 571; 572/1; 572/2; 573/1; 573/2; 574-577; 578/1; 578/2; 579; 580/1; 580/2; 581-585; 586/1; 586/2; 587-590; 591/1; 591/2; 596; 597; 599/3; 600/3; 601/3; 602/3; 603/3; 604/5; 604/6; 605/3; 606/3; 607; 608; 609/1; 609/2; 610/1; 610/2; 686; 687; 689; Obwód Motkowice: 835-837; Obwód Mozgawa: 94/1; 132/1; 133/1; 134/1; 135/1; 136/1; 137/1; 138/1; 139/1; 140/1; 141/1; 142/1; 144; 145/1; 146/1; 147/1; 148/1; 149/1; 150/1; 151/1; 152/1; 153/1; 154/1; 155/1; 156/1; 157/1; 158/1; 159/1; 160/1; 161/1; 162/1; 163/1; 164/1; 165/1; 166/3; 167/1; Obwód Nieprowice: 654/2; 655/1; 655/2; 656/5; 656/8; 658/1; 658/3; 659/1; 659/3; 660/1; 660/3; 661/10; 661/11; 661/13; 661/14; 661/16; 661/5; 661/7; 661/8; 662/1; 662/3; 663/3; 663/5; 663/6; 663/8; 664/3; 664/5; 664/6; 664/8; 665/3; 675; 676; 677/1; 677/2; 677/3; 678/3; 679/1; 679/2; 680/2; 680/4; 685; 686; 687/1; 687/2; 695/3; 696/1; 696/2; 697/3; 697/4; 698/1; 698/2; 699; 706; 854; Obwód Ostrów: 344/1; 491/1; 492/1; 493/1; Obwód Pińczów obr 15: 36-42; 129; 130; 161; 163; 165; 167; 169; Obwód Pińczów obr 16: 50-55; 205; Obwód Podłęże: 109; 111; 113; 115; 117; 119; 121; 123; 125; 127; 129; 131; 133; 135; 137; 172; 286-288; 372; 967; Obwód Rebów: 1-2; 4-5; 7-9; 11-12; 14-15; 17-18; 20- 21; 23-24; 26-27; 29-30; 32-33; 35-36; 38-39; 41-42; 44-45; 47-48; 50-51; 53-54; 56-57; 59-60; 62-63; 65- 66; 68-69; 79; 81-92; 93/2; 94; 95/1; 96-111;</p>		
--	--	--	---	--	--

			<p>Obwód Rudawa: 510-522; 537/2; 537/3; 540/3; 541/3; 541/4; 542/4; 543/1; 544-547; 608/1; 608/2; 609/1; 609/2; 610/1; 610/2; 610/3; 610/6; 611/1; 611/2; 612/1;</p> <p>Obwód Sępichów: 54-59; 162; 163/1; 163/2; 164/1; 164/2; 165; 166/1; 166/2; 167/1; 167/2; 169; 170; 172; 174; 176/1; 176/2; 178; 180; 182-186; 593; 595; 597; 599; 601; 603; 605; 607; 609; 611; 613; 615; 617;</p> <p>Obwód Skowronno Dolne: 786-797; 953/1; 954/1; 955/1; 956/1; 957/1; 958/1; 959/1; 960/1; 961/1; 962/1; 963/1; 964/1; 964/2; 965/1; 965/2; 966/1; 966/2; 967/1; 967/2; 968/1; 968/2; 969/1; 969/2; 970/1; 970/2; 971/1; 971/2; 972/1; 972/2; 973/1; 973/2; 974/1; 974/2; 975/1; 975/2; 976/1; 976/2; 977/1; 977/2; 978/1; 978/2; 979/1; 979/2; 980/1; 980/2; 981/1; 981/2; 982/1; 982/2; 983/1; 983/2; 984/1; 984/2; 985/1; 985/2; 986/1; 986/2; 987/1; 987/2; 988/1; 988/2; 989/1; 989/2; 990/1; 990/2; 991/1; 991/2; 992/1; 992/2; 993/1; 993/2; 994/1; 994/2; 995/1; 995/2; 996/1; 996/2; 997/1; 997/3; 1005/1; 1005/3; 1006/1; 1006/3; 1007/1; 1007/3; 1008/1; 1008/3; 1009/1; 1009/3; 1010/1; 1010/3; 1011/1; 1011/3; 1012/3; 1012/4; 1012/5; 1012/6; 1013/2; 1013/3; 1013/4; 1013/5; 1014/1; 1015/1; 1016-1017; 1126-1144; 1146-1158; 1159/1; 1160- 1162; 1408/1; 1408/3; 1409;</p> <p>Obwód Skrzypiów: 308/1; 308/2; 397-399; 401-421; 482;</p> <p>Obwód Stary Korczyn: 475-476; 477/1; 477/2;</p> <p>Obwód Strojyska_AR_2: 20-37; 81-86; 128-151; 364- 382;</p> <p>Obwód Szczerbaków: 25-26; 30; 32-35; 299; 646; 647; 648; 656; 657;</p> <p>Obwód Tur Dolny: 36/1; 1-37; 39; 40; 42; 44; 46; 48; 50; 52; 54; 56; 58; 60; 62; 64; 66; 68; 70; 72; 74; 76; 78; 80; 82; 84; 86; 88; 90; 92; 94; 96; 98; 100; 102;</p>		
--	--	--	---	--	--

			<p>104; 107; 109-110; 113-114; 117-118; 121-122; 125; 127; 129-130; 133; 135; 137-138; 141; 143; 145; 147; 149-150; 153; 155; 158; 160; 162; 164; 166; 168; 170; 172; 174; 176; 178; 180; 182; 184; 186; 188; 190; 192; 194; 196; 198; 200; 202; 204; 206; 208; 210; 212; 214; 216; 218; 220; 221; 223; 512-517; 536-565; 567-568; 569/1; 569/2; 570-637; 639-642; 689-692; 698-699; 704; Obwód Tur Piaski: 209-219; 238-242; 252/1; 252/2; 254/1; 254/2; 256/1; 256/2; 258/1; 258/2; 260/1; 260/2; 262/1; 262/2; 264/1; 264/2; 266/1; 266/2; 268/1; 268/2; 270/1; 270/2; 272/1; 272/2; 274/1; 274/2; 276/1; 276/2; 278/1; 278/2; 280/1; 280/2; 282/1; 282/2; 284/1; 284/2; 286/1; 286/2; 288/1; 288/2; 290/1; 290/2; 292/1; 292/2; 294/1; 294/2; 296/1; 296/2; 298/1; 298/2; 300/1; 300/2; 302/1; 302/2; 304/1; 304/2; 305-383; 395; 397/1; 397/2; 399/1; 399/2; 401/1; 401/2; 403/1; 403/2; 405/1; 405/2; 407/1; 407/2; 409/1; 409/2; 411/1; 411/2; 413/1; 413/2; 415/1; 415/2; 416/1; 416/2; 417/3; 417/4; 417/5; 417/6; 418; 419/1; 419/2; 420; 421/1; 421/2; 422; 423/1; 423/2; 424; 425/1; 425/2; 426; 427/1; 427/2; 428; 429/1; 429/2; 430; 431/1; 431/2; 432; 433/1; 433/2; 434; 435/1; 435/2; 436; 437/1; 437/2; 438; 439/1; 439/2; 440; 441/1; 441/2; 442/2; 443/1; 443/2; 444; 445/1; 445/2; 446; 447/1; 447/2; 448; 449/1; 449/2; 450/1; 450/2; 451/1; 451/2; 452-471; 472/2; 473- 481; 482/1; 483-486; 488-490; 492-493; 494/2; 495/2; 496/2; 497/2; 498/2; 499/2; 500/2; 501/2; 502/2; 503/2; 504; 505/2; 506/2; 507/2; 508/2; 509/2; 510/2; 511/2; 512/2; 513/2; 514; 515; 516/2; 517/2; 518/2; 519/2; 520/2; 521/2; 522/2; 523/2; 524-526; 527/2; 528/2; 529/2; 530/2; 531/2; 532/2; 533/2; 534/2; 535/2; 536/2; 537/2; 538/2; 539/2; 540/2; 541/2; 542/2; 543/2; 544/2; 545/2;</p>	
--	--	--	---	--

			546/2; 547/2; 548/2; 549-551; 827/2; 837-841; Obwód Umianowice: 805-814; 820-825; 830; 834; 862/2; 863; 868-869; 873; 879-880; 892-893; 895; 897-904; 906; 922; 923; 926-933; 936-939; 1110- 1117; 1119-1134; 1136-1139; 1142-1143; 1328-1346; Obwód Winiary Dolne: 152-153; Obwód Wiślica: 183/1; 405; 1307; Obwód Wojsławice: 94/1; Obwód Zakrzów: 9; 11; 13; 15; 17; 19; 21; 23; 25-54; Obwód Zegartowice: 521-523; 525-552; 734; Obwód Żurawniki: 58/2; 324-326; 339; 357; 696-718; 769-772; 773/1; 777/1; 778; 779/4; 784-810; 816- 836; 852-875; 885; 888-898		
<b>Działania związane z ochroną czynną</b>					
<b>A2</b> Koszenie z wywiezieniem biomasy (działanie fakultatywne <sup>1)</sup> ).	Zabieg koszenia przeprowadzać na minimum 50% powierzchni rocznie (optymalnie 90% - w tym przypadku z pozostawieniem pasów runi ok. 10%); w każdym roku na innej powierzchni; koszenie na wysokości ok. 10 cm. Nie częściej niż dwa pokosy w roku lub prowadzić użytkowanie zgodnie z wymogami pakietów rolnośrodowiskowych ukierunkowanych na ochronę półnaturalnych siedlisk.	Działki ewidencyjne jak wyżej.	Działanie ciągłe;	Właściciel lub wykonujący prawa właścicielskie na podstawie zobowiązania podjętego w związku z korzystaniem z programów wsparcia z tytułu obniżenia dochodowości albo na podstawie porozumienia zawartego z organem sprawującym nadzór nad obszarem Natura 2000.	
<b>A4</b> Wypas (działanie fakultatywne <sup>1)</sup> ).	Wypas zwierzętami gospodarskimi – prowadzony zamiast drugiego pokosu, spaszanie powierzchni do 1 DJP/ha/roku; w terminie od 15 lipca do 15 października. Po	Działki ewidencyjne jak wyżej.	Działanie ciągłe;	Właściciel lub wykonujący prawa właścicielskie na podstawie zobowiązania podjętego w związku z korzystaniem z programów wsparcia z tytułu obniżenia dochodowości albo na	



		zakończeniu wypasu wykosić niedojady. Dopuszcza się wypas po drugim koszeniu oraz wypas całoroczny, na całej działce ale nie częściej niż raz na 3 lata lub prowadzić użytkowanie zgodnie z wymogami pakietów rolnośrodowiskowych ukierunkowanych na ochronę półnaturalnych siedlisk.			podstawie porozumienia zawartego z organem sprawującym nadzór nad obszarem Natura 2000.
	<b>A3</b> Wycinanie drzew i krzewów z wywiezieniem biomasy (działanie fakultatywne <sup>1)</sup> )	Wycinka przy lub poniżej szyi korzeniowej. Dopuszcza się pozostawienie pojedynczych rozproszonych drzew i krzewów (w tym kęp), jednak nie więcej niż 10% powierzchni działki	Działki ewidencyjne jak wyżej.	Działanie ciągle;	Właściciel lub wykonujący prawa właścicielskie na podstawie porozumienia zawartego z organem sprawującym nadzór nad obszarem Natura 2000.
<b>Działania związane z monitoringiem stanu przedmiotów ochrony oraz monitoringiem realizacji celów działań ochronnych</b>					
	<b>C1</b> Ocena stanu zachowania przedmiotów ochrony.	Zgodnie z obowiązującą metodyką.	Punkty monitoringu zostaną wyznaczone w trakcie pierwszego monitoringu po ogólnej lustracji siedlisk gatunku w obszarze Natura 2000.	Co 3 lata.	Sprawujący nadzór nad obszarem Natura 2000.
<b>1084</b> <i>Osmoderma eremita</i> Pachnica dębowa	<b>Działania związane z utrzymaniem lub modyfikacją metod gospodarowania</b>				
	<b>B2</b> Zachowanie siedliska gatunku stanowiącego przedmiot ochrony (działanie obligatoryjne <sup>1)</sup> ).	Utrzymanie alei przydrożnych	Obwód Kuchary: 112, 601; Obwód Łatanice: 319/1; 319/2; 320; Obwód Sępichów: 479, 480, 481, 482/1; Obwód Strożyska: 398;	Działanie ciągle;	Właściciel lub wykonujący prawa właścicielskie.
	<b>Działania związane z monitoringiem stanu przedmiotów ochrony oraz monitoringiem realizacji celów działań ochronnych</b>				
	<b>C1</b> Ocena stanu	Zgodnie z obowiązującą	Punkty monitoringu zostaną wyznaczone w trakcie	Co 3 lata.	Sprawujący nadzór nad

	zachowania przedmiotów ochrony.	metodyką.	pierwszego monitoringu po ogólnej lustracji siedlisk gatunku w obszarze Natura 2000.		obszarem Natura 2000.
<b>Działania dla wszystkich przedmiotów ochrony</b>					
Wszystkie przedmioty ochrony	<b>B6</b> Podniesienie świadomości ekologicznej mieszkańców.	Prelekcje specjalistów, spotkania warsztatowe dotyczące obszarów Natura 2000 – metod gospodarowania na nich, działań ochronnych, programów wsparcia wraz z przeprowadzeniem ankiet badających poziom znajomości zagadnień związanych z siecią Natura 2000. Zorganizowanie spotkań dla co najmniej 100 osób.	W obszarze Natura 2000 lub w jego najbliższym sąsiedztwie, w uzasadnionych przypadkach w miejscach dalej położonych.	<b>W razie potrzeb.</b>	Sprawujący nadzór nad obszarem Natura 2000.

<sup>1)</sup>Podział na działania fakultatywne i obligatoryjne dotyczy tylko gruntów wchodzących w skład gospodarstw rolnych.

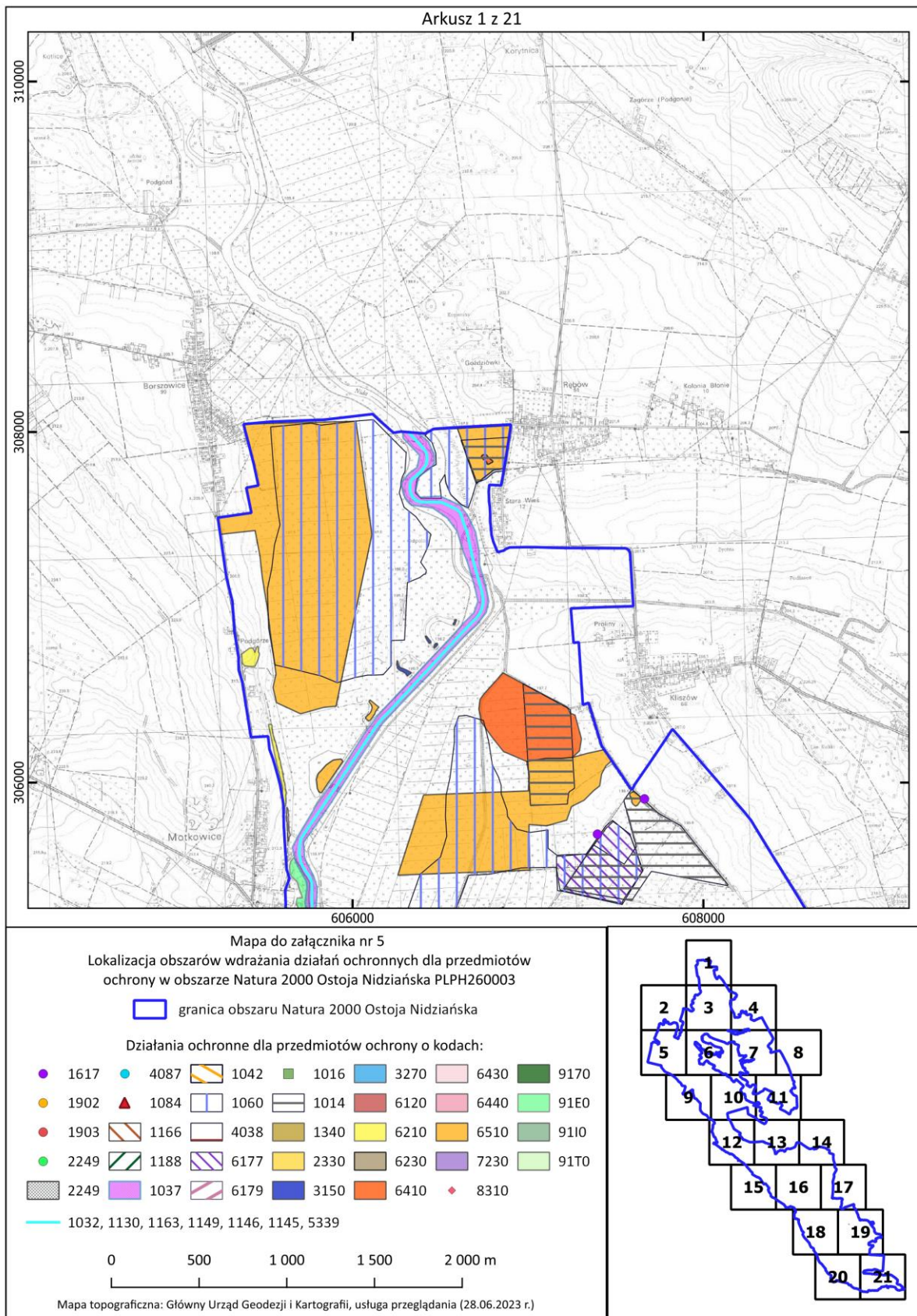
W przypadku stwierdzenia w obszarze Natura 2000 występowania przedmiotu ochrony na działkach nie wskazanych w planie zadań ochronnych, po wykonaniu ekspertyzy przyrodniczej można realizować działania ochronne zgodne z niniejszym zarządzeniem właściwe dla stwierdzonego siedliska lub gatunku.

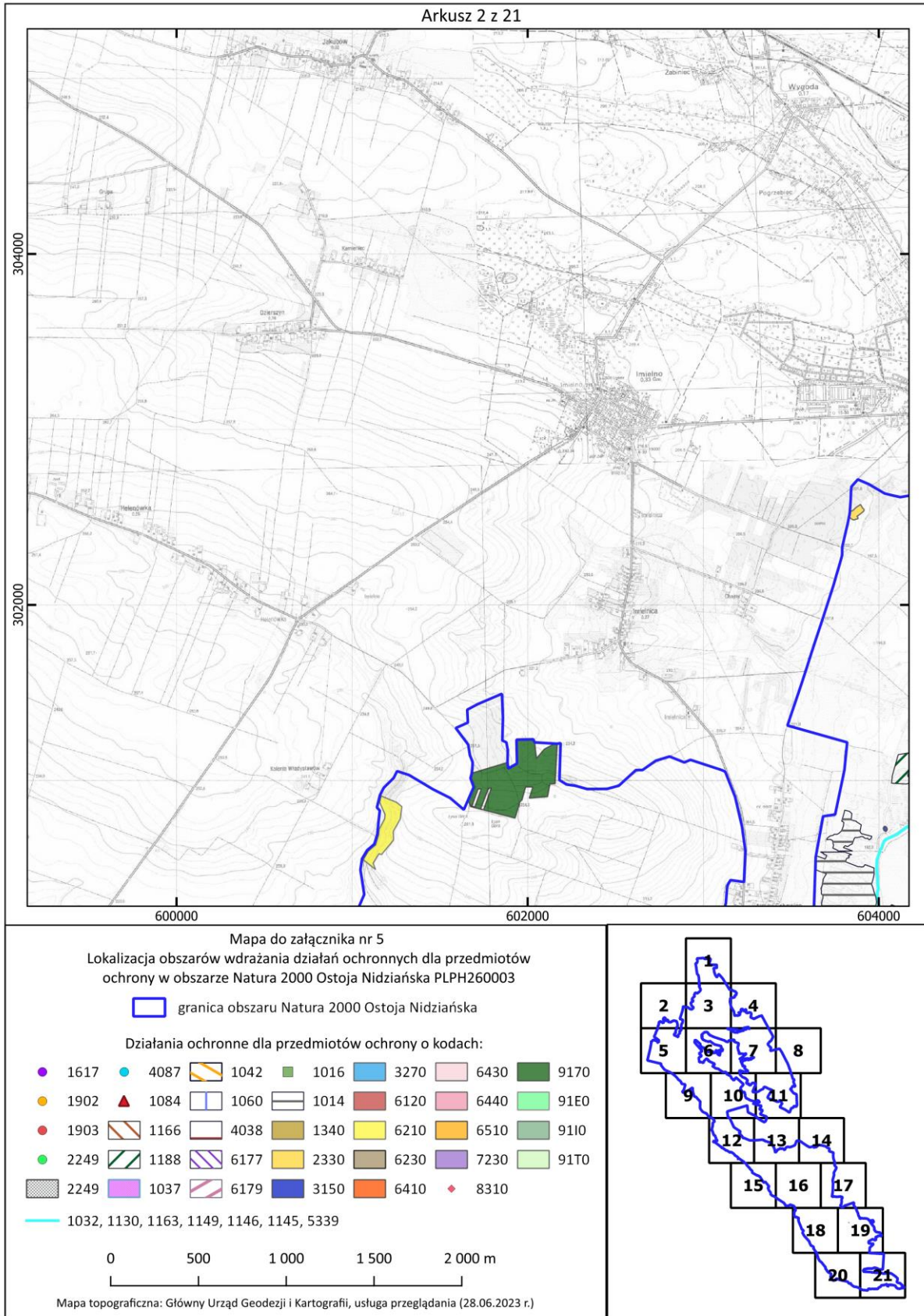
W obrębie działek ewidencyjnych wskazanych w zarządzeniu ekspert przyrodniczy może wydzielić odrębne działki siedliskowe, na których realizowane będą różne działania dla poszczególnych przedmiotów ochrony.

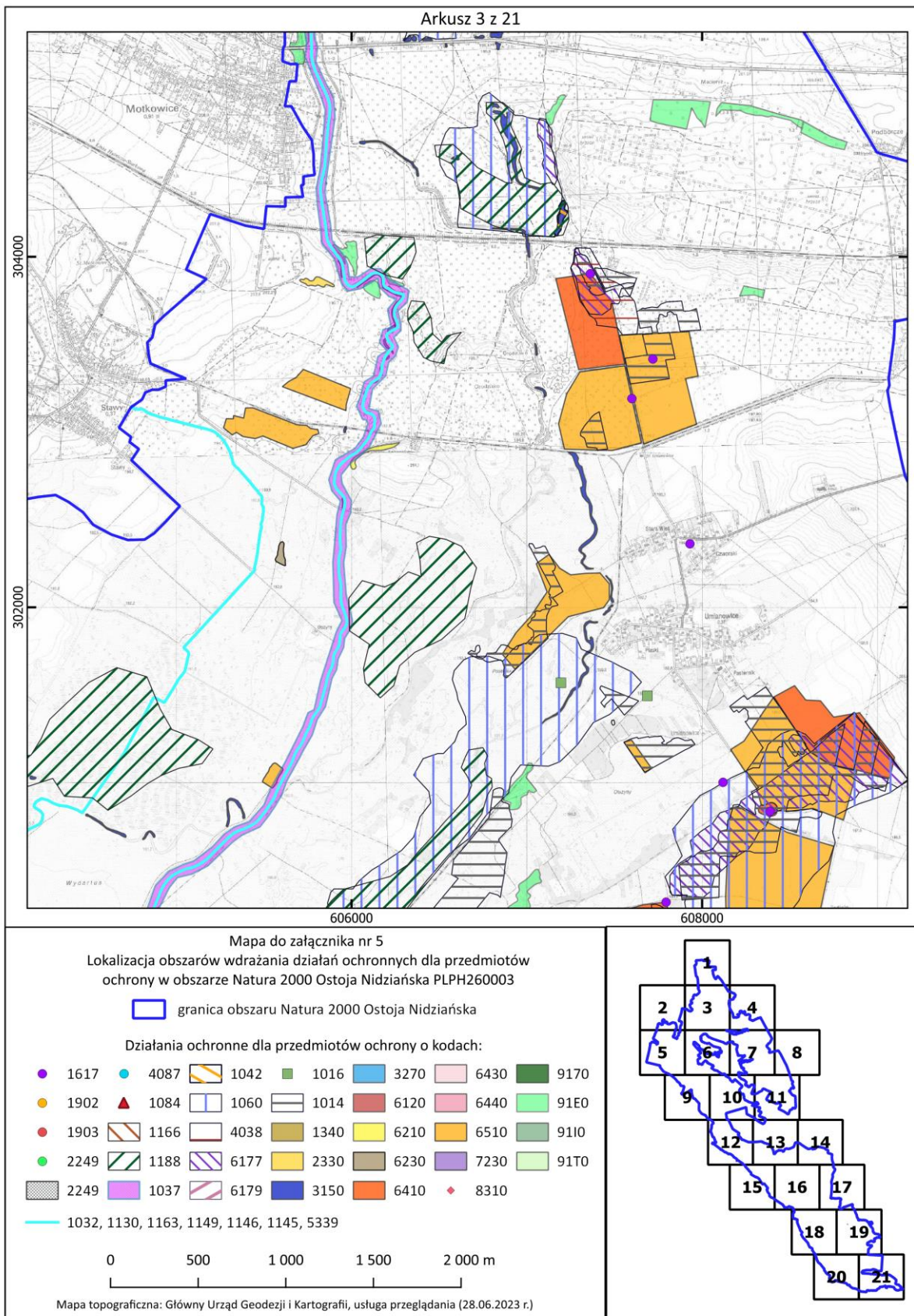
Działki ewidencyjne oraz pododdziały leśne określające teren realizacji wskazano na podstawie danych katastralnych uzyskanych z Agencji Restrukturyzacji i Modernizacji Rolnictwa (luty 2010 r.) oraz Leśnej Mapy Numerycznej (Nadleśnictwo Pińczów 2013 r.).

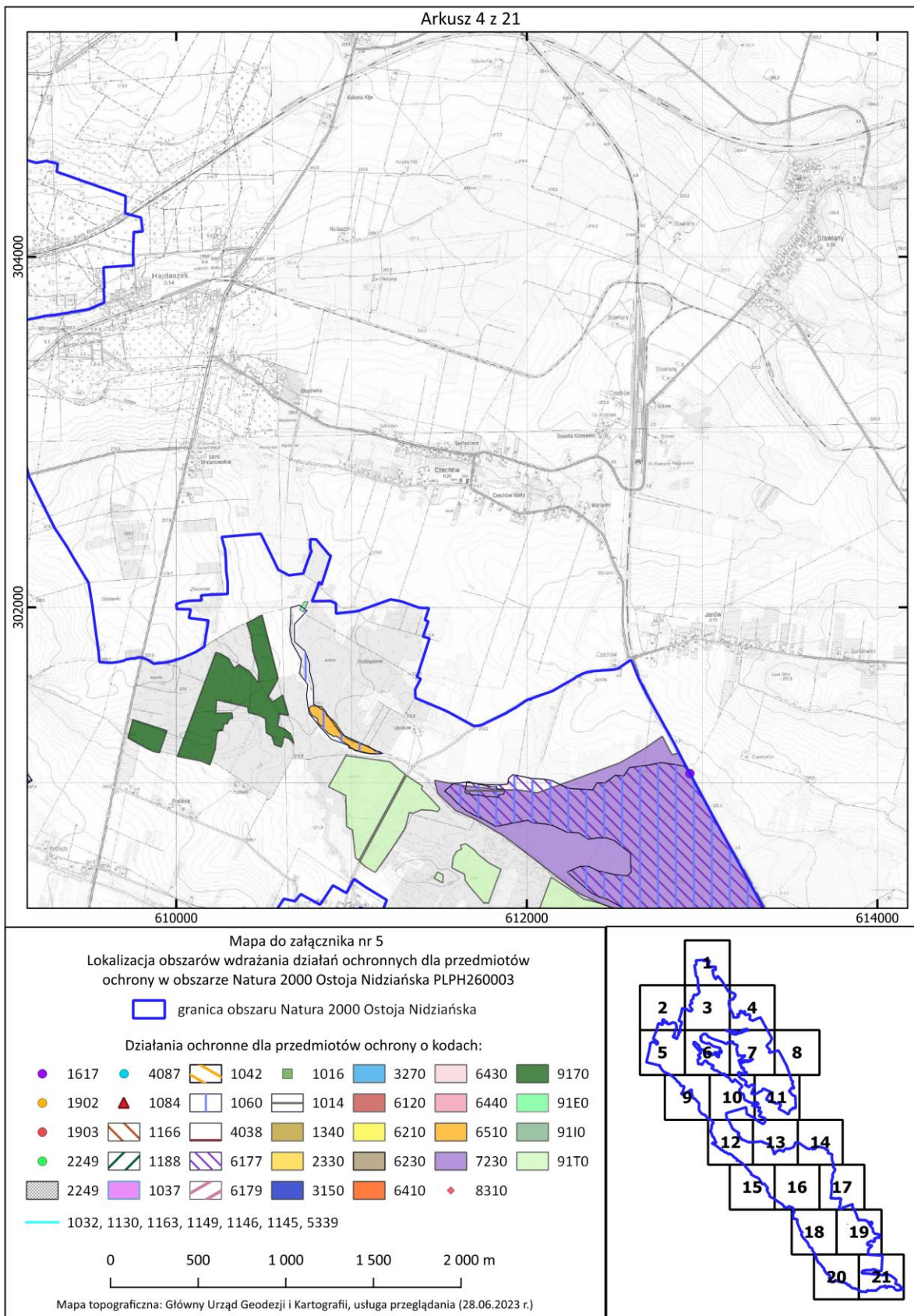
LOKALIZACJA OBSZARÓW WDRAŻANIA DZIAŁAŃ OCHRONNYCH – MAPA POGLĄDOWA

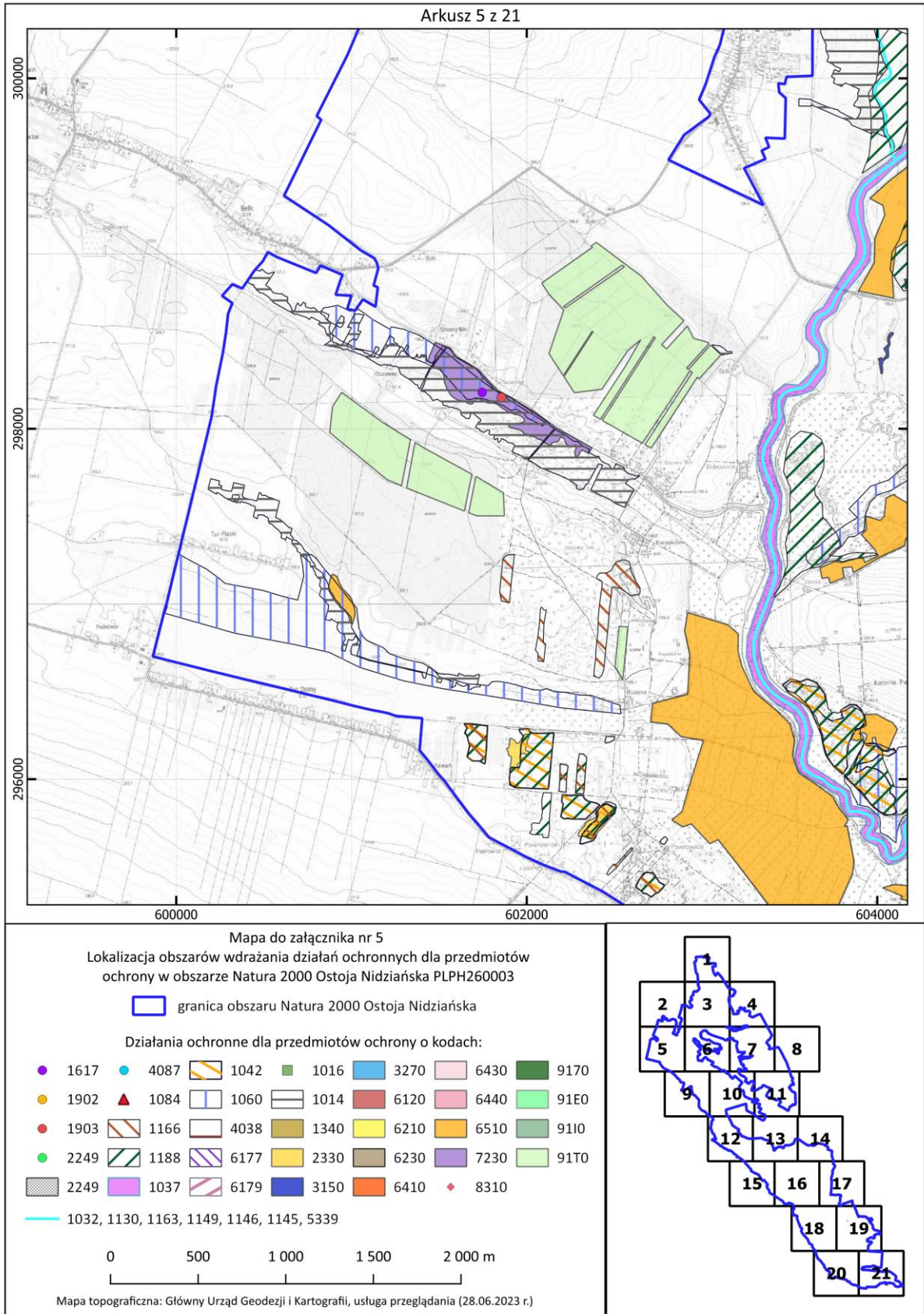
(Arkusze 1-21)

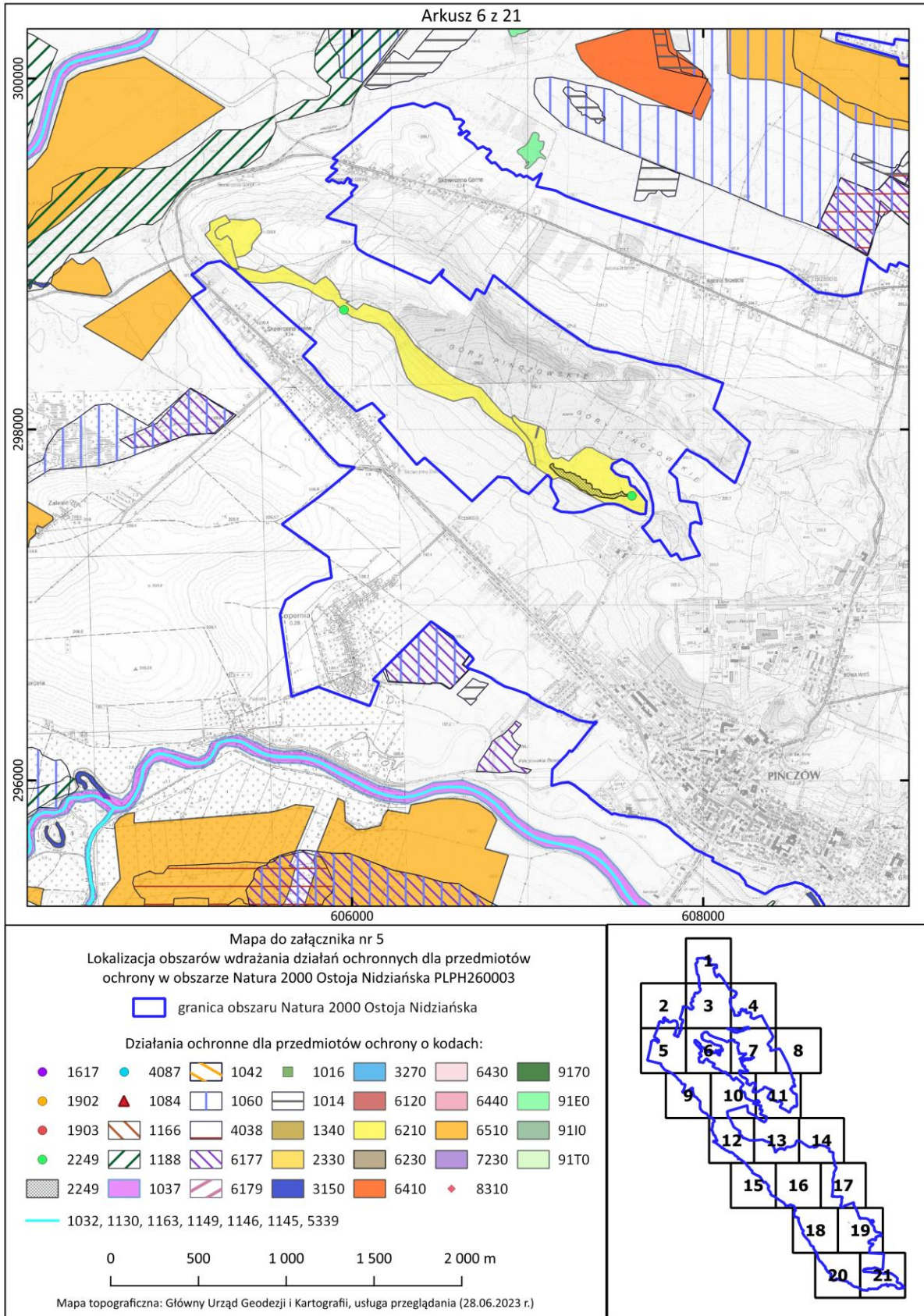




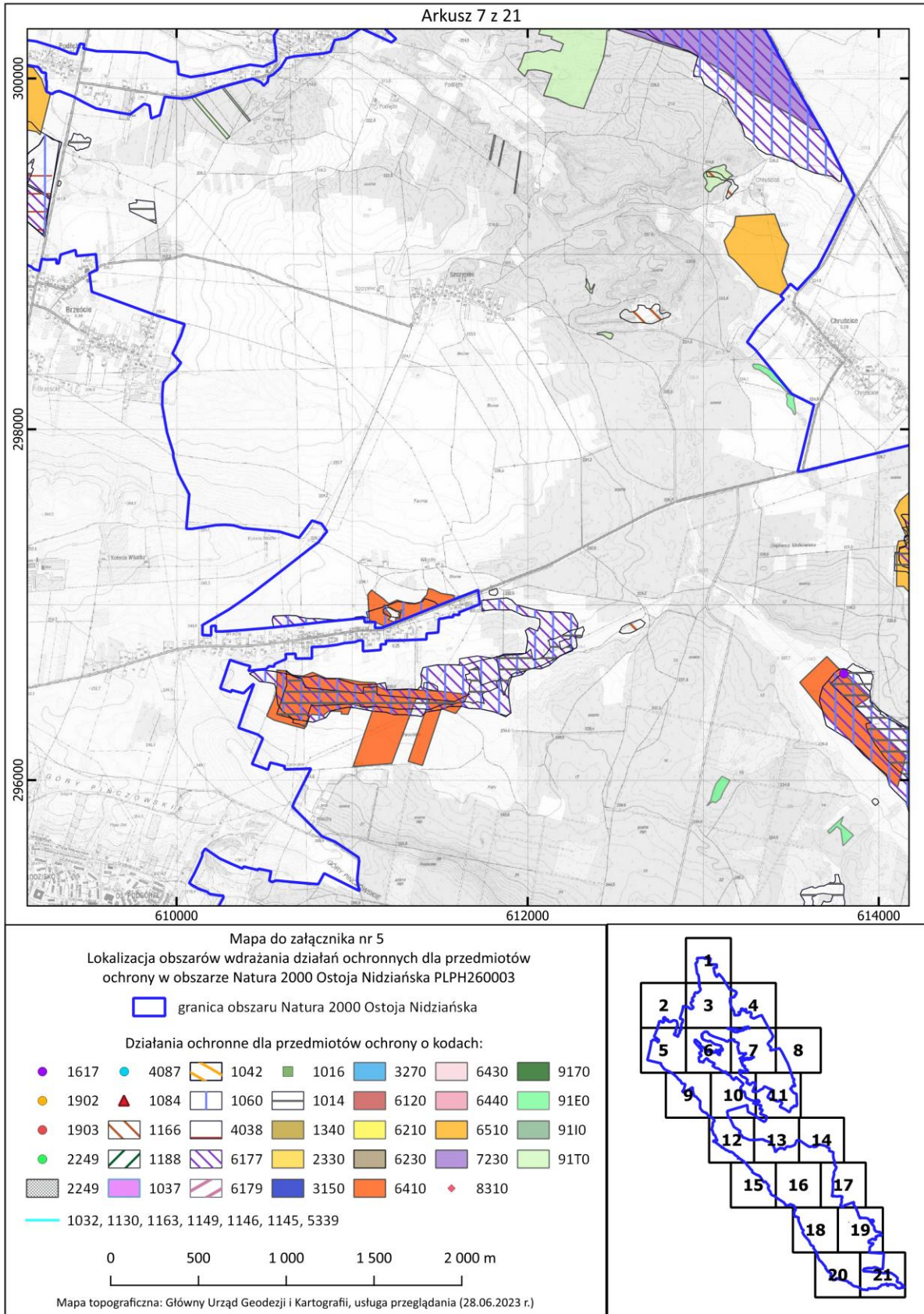


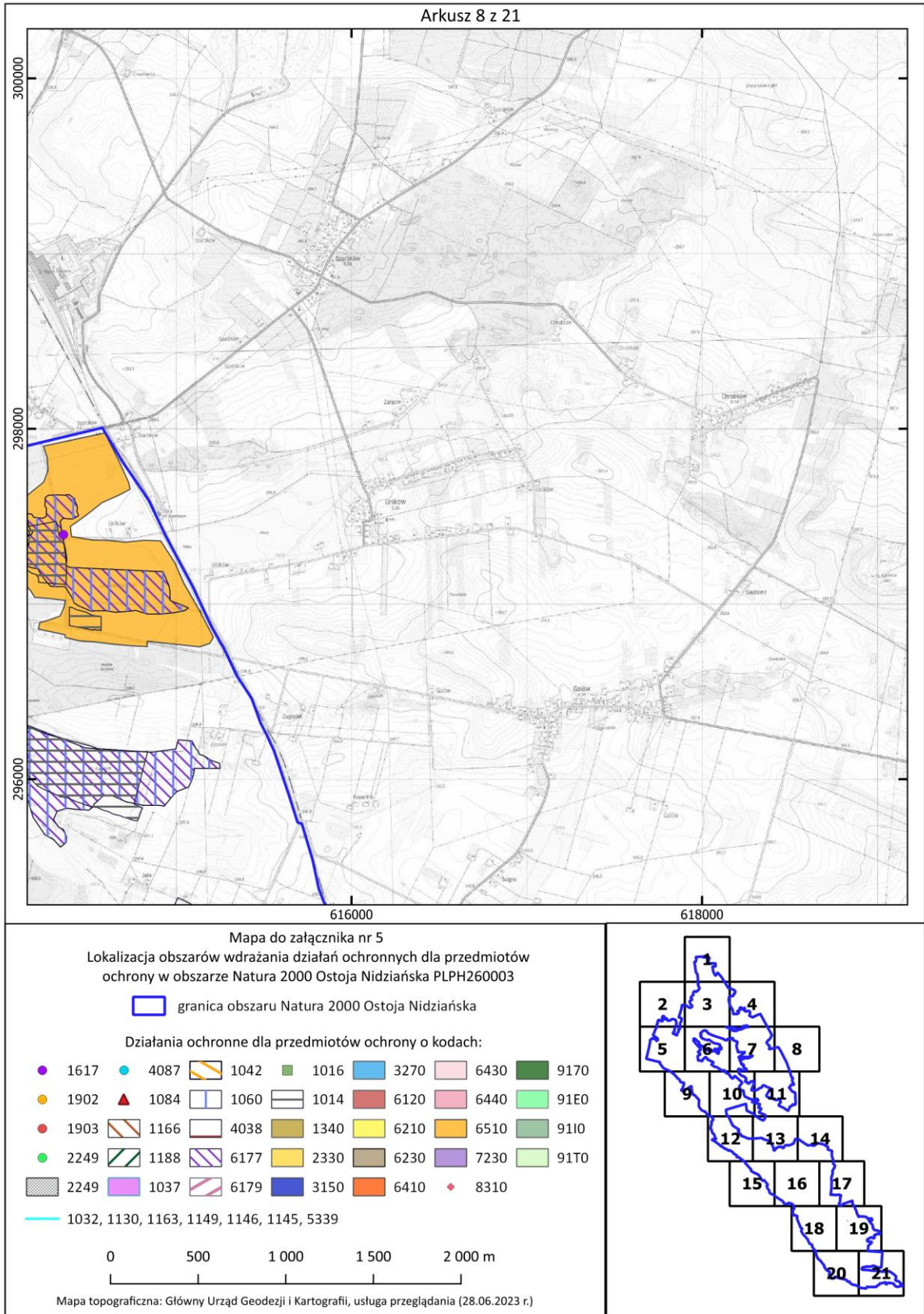


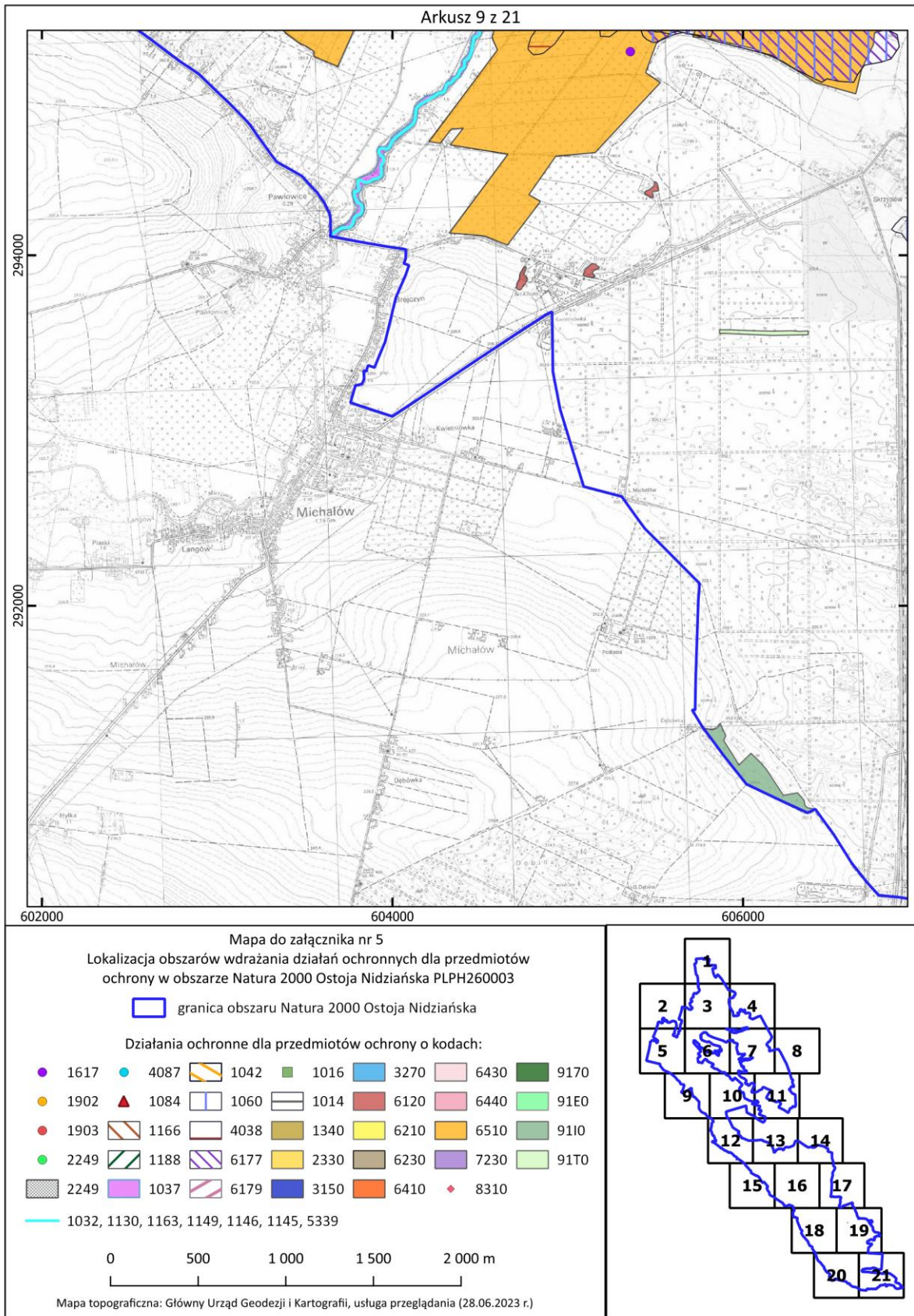


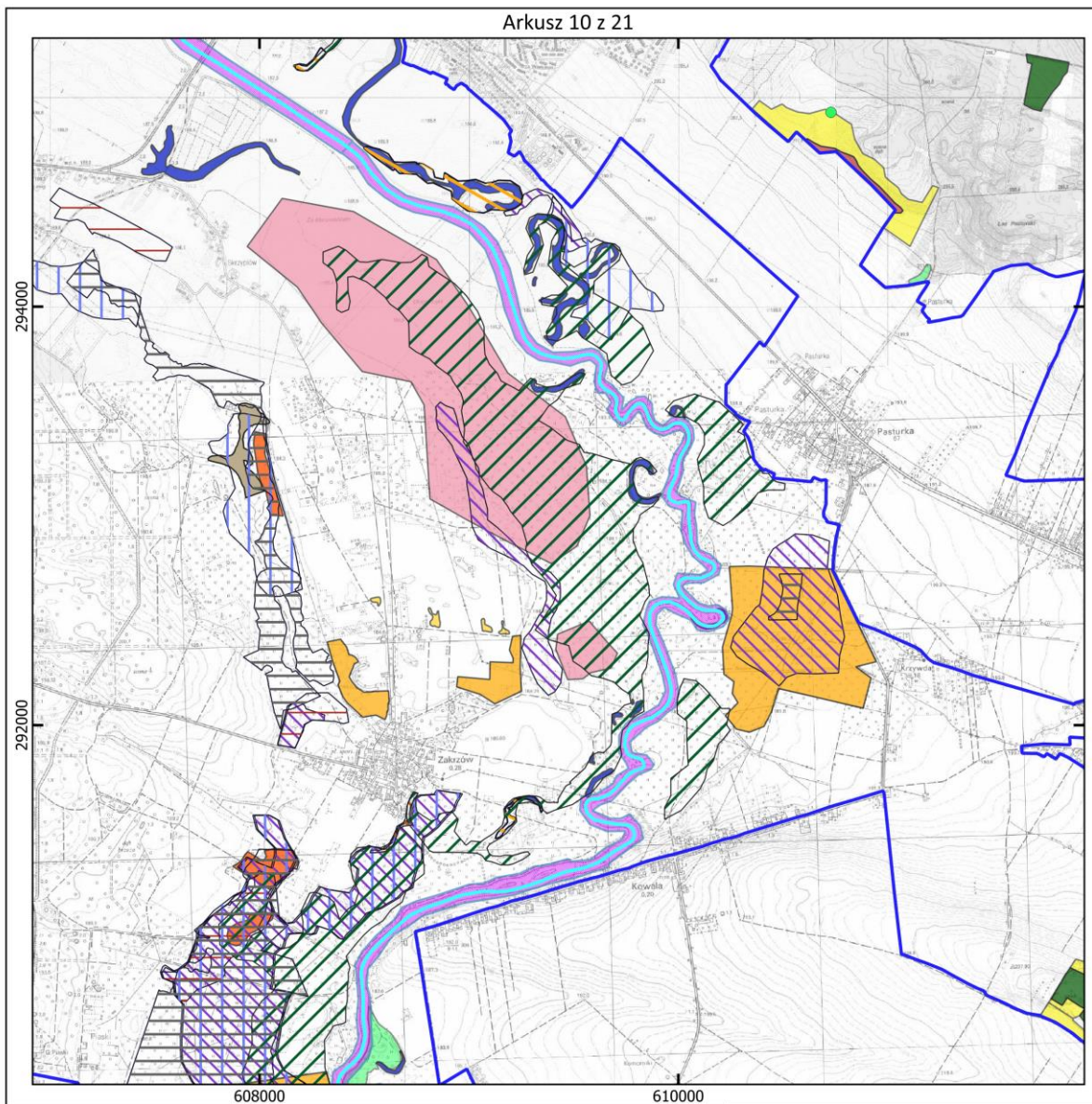












Mapa do załącznika nr 5  
Lokalizacja obszarów wdrażania działań ochronnych dla przedmiotów  
ochrony w obszarze Natura 2000 Ostoja Nidziańska PLPH260003

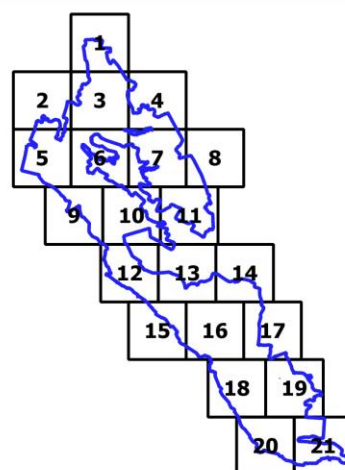
granica obszaru Natura 2000 Ostoja Nidziańska

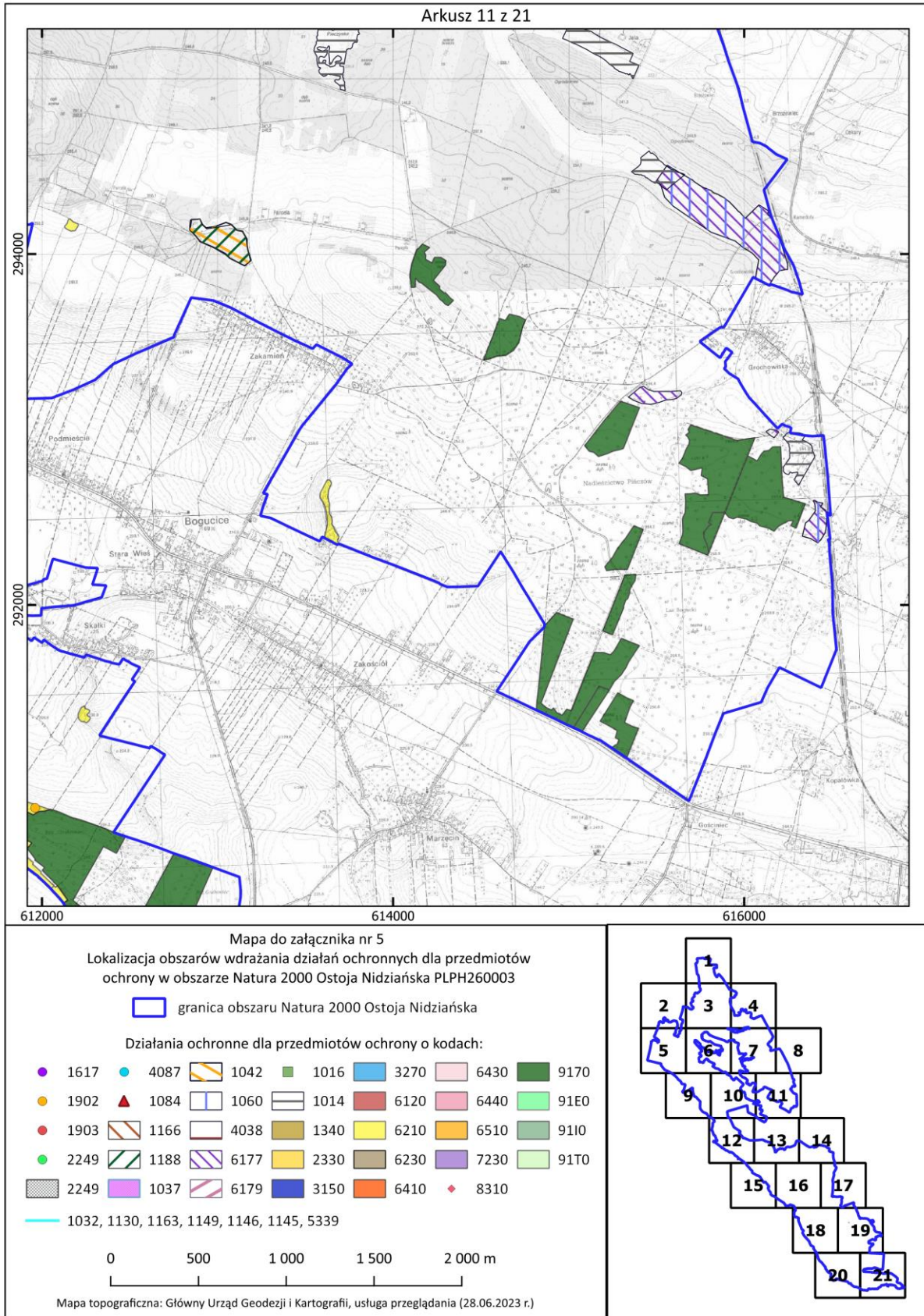
Działania ochronne dla przedmiotów ochrony o kodach:

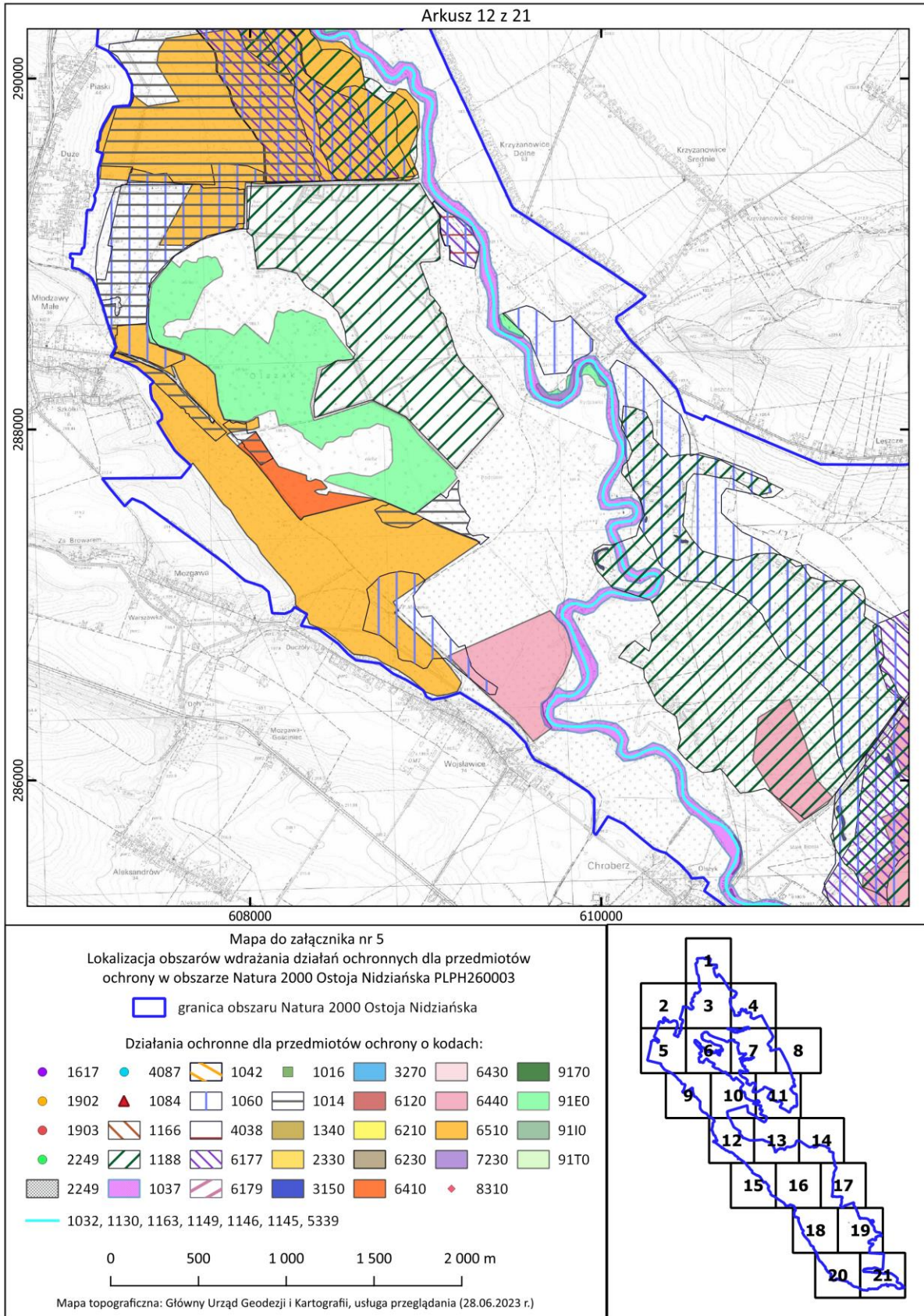
- |  |      |      |      |      |      |      |
|--|------|------|------|------|------|------|
| 1617                                     | 4087 | 1042 | 1016 | 3270 | 6430 | 9170 |
| 1902                                     | 1084 | 1060 | 1014 | 6120 | 6440 | 91E0 |
| 1903                                     | 1166 | 4038 | 1340 | 6210 | 6510 | 9110 |
| 2249                                     | 1188 | 6177 | 2330 | 6230 | 7230 | 91T0 |
| 2249                                     | 1037 | 6179 | 3150 | 6410 | 8310 |      |
| 1032, 1130, 1163, 1149, 1146, 1145, 5339 |      |      |      |      |      |      |

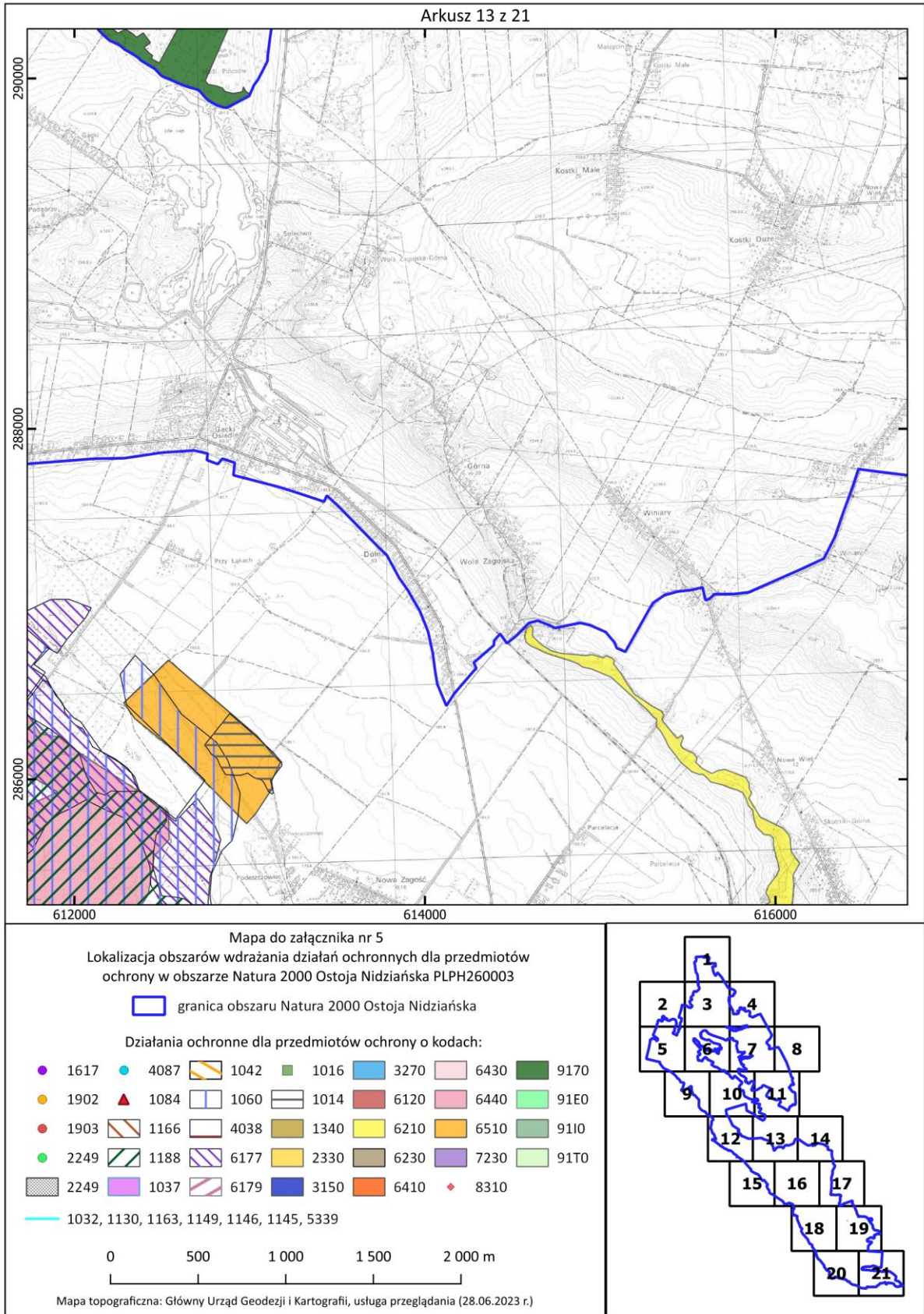
0 500 1 000 1 500 2 000 m

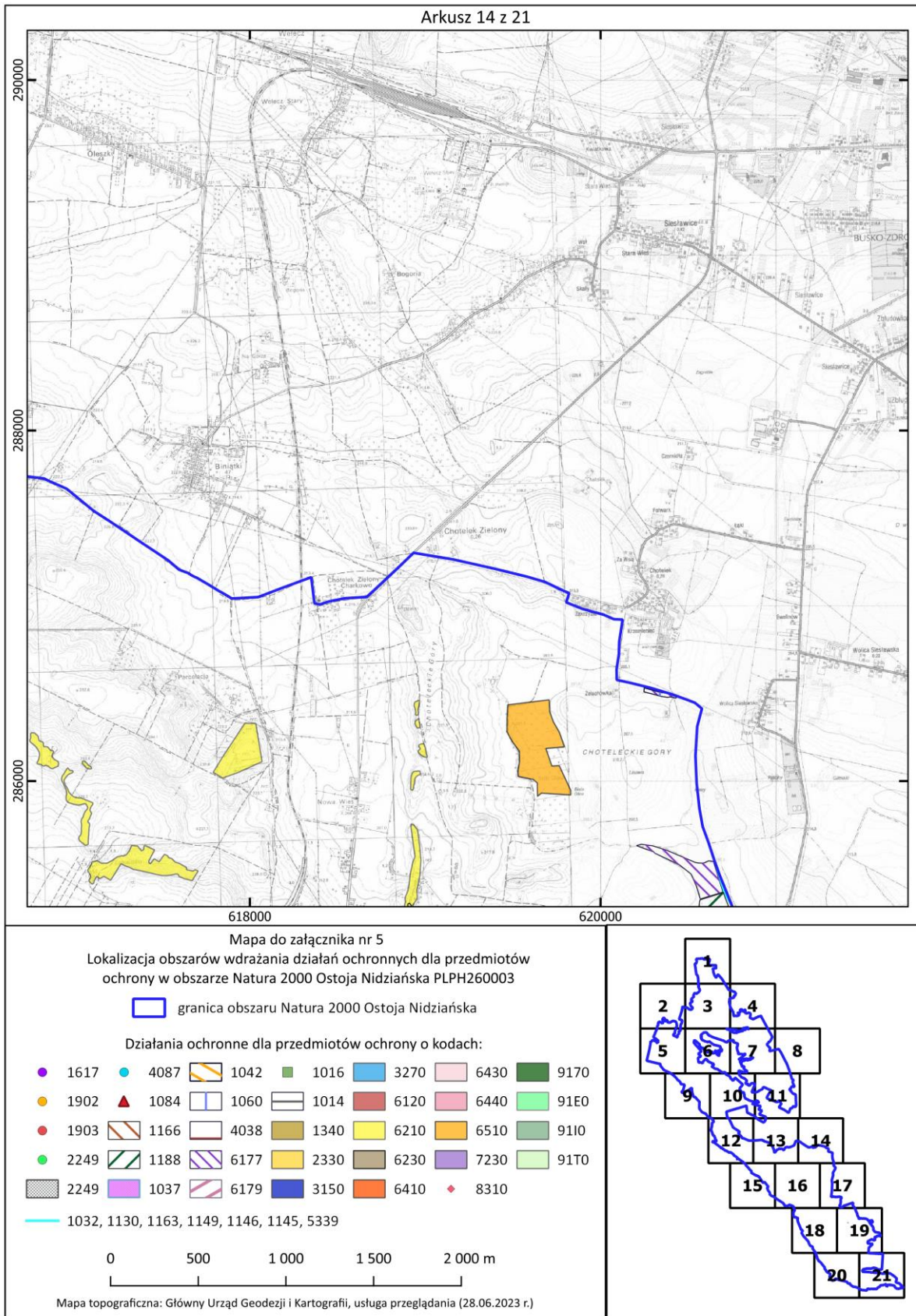
Mapa topograficzna: Główny Urząd Geodezji i Kartografii, usługa przeglądania (28.06.2023 r.)



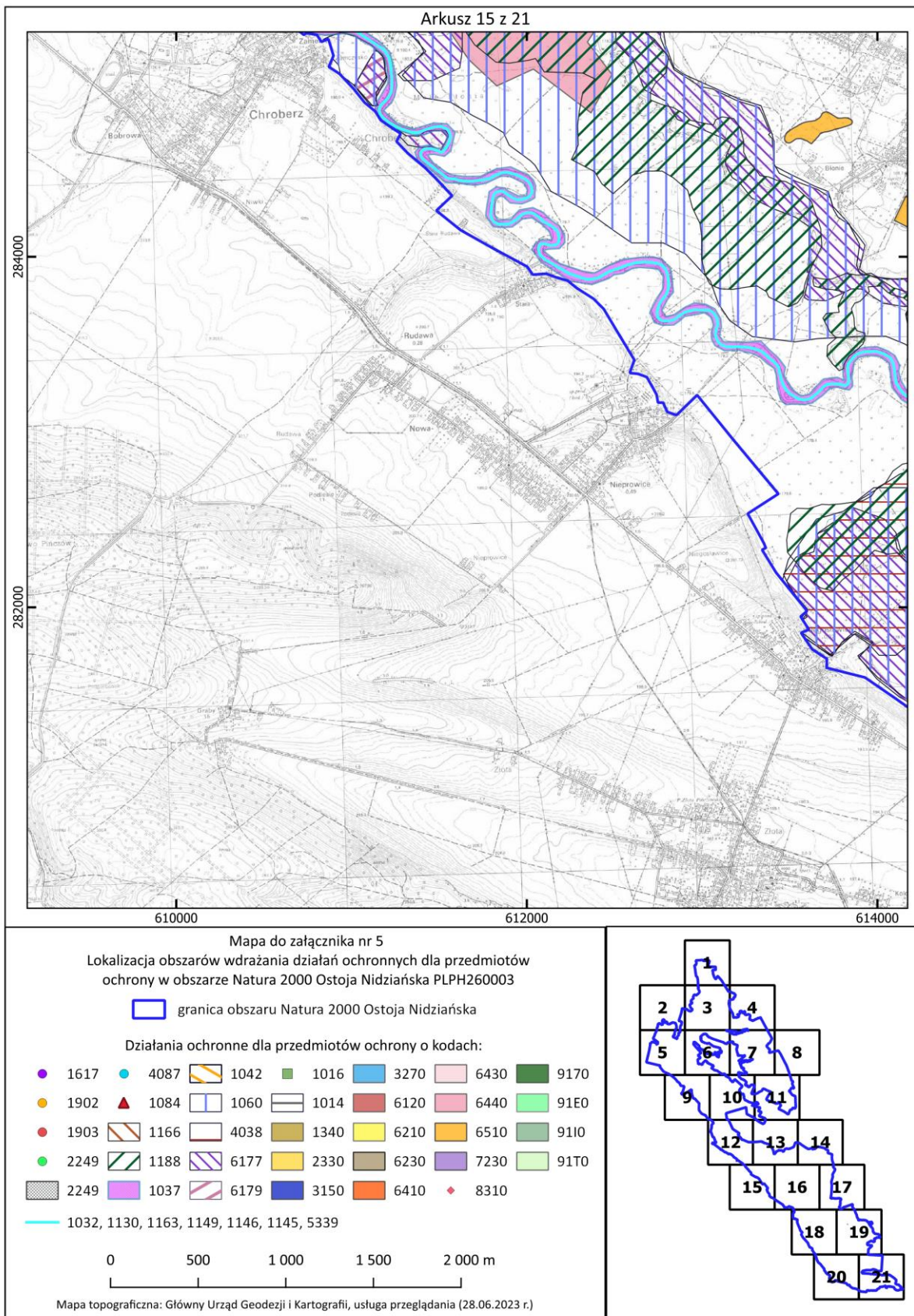


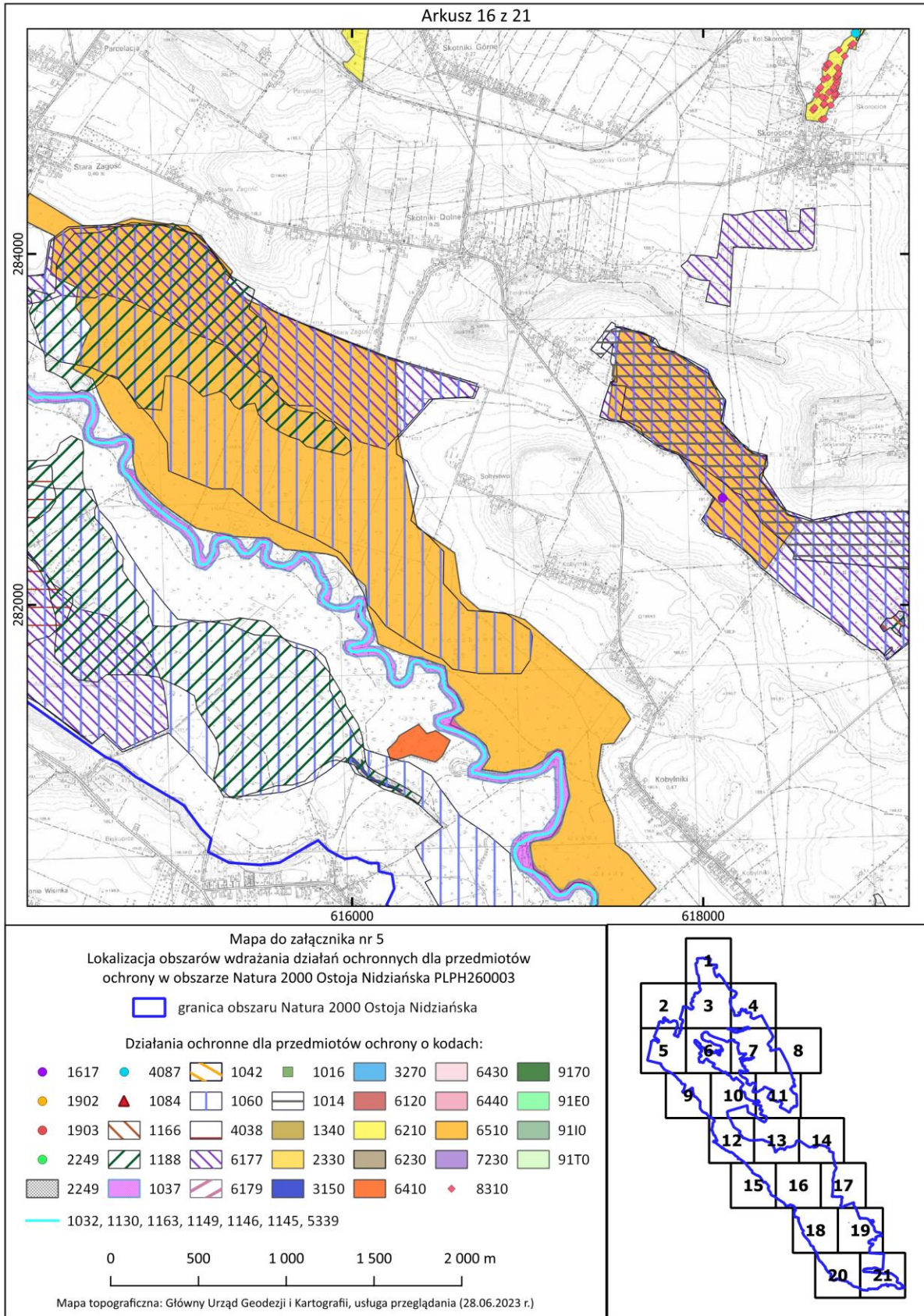


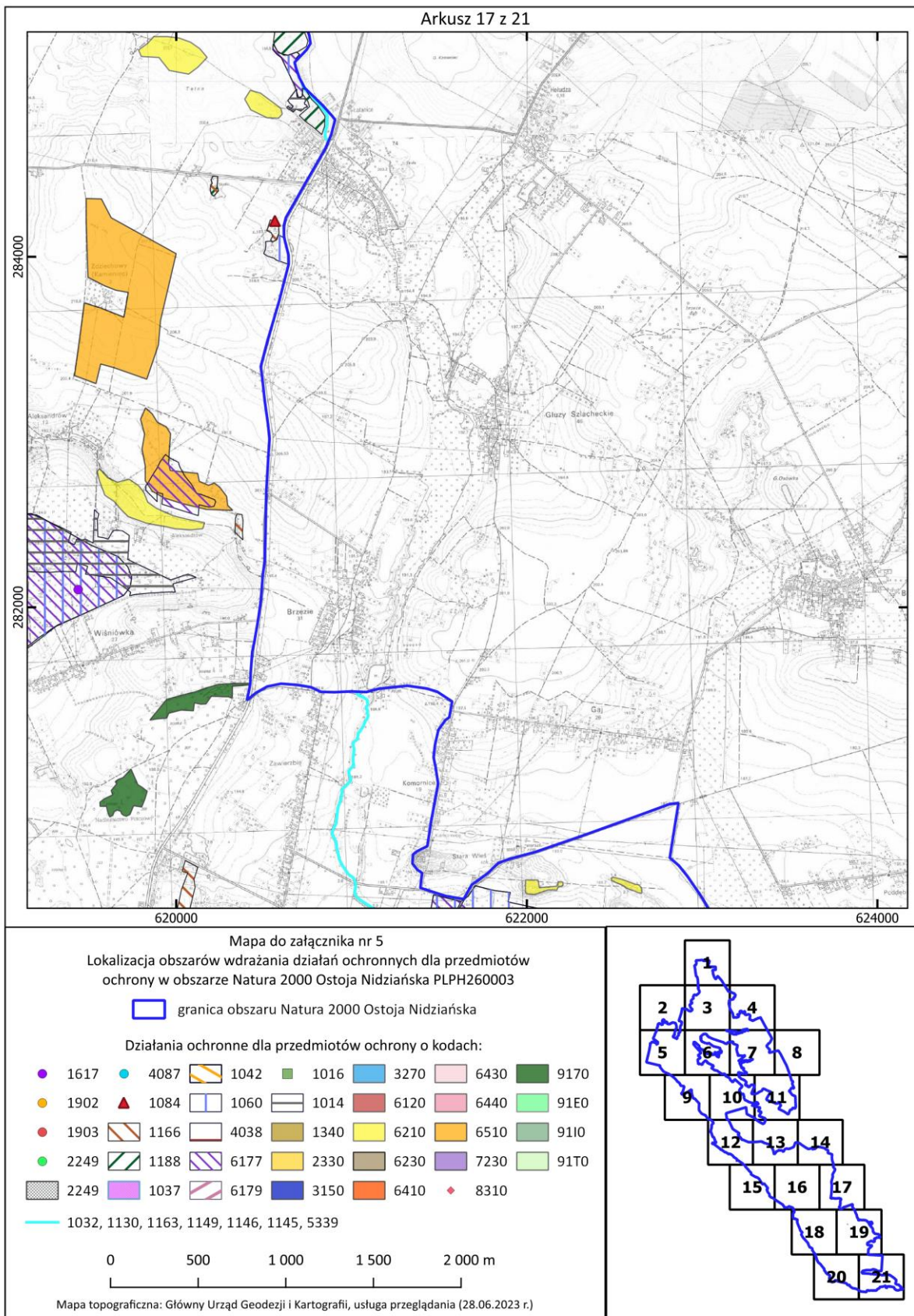


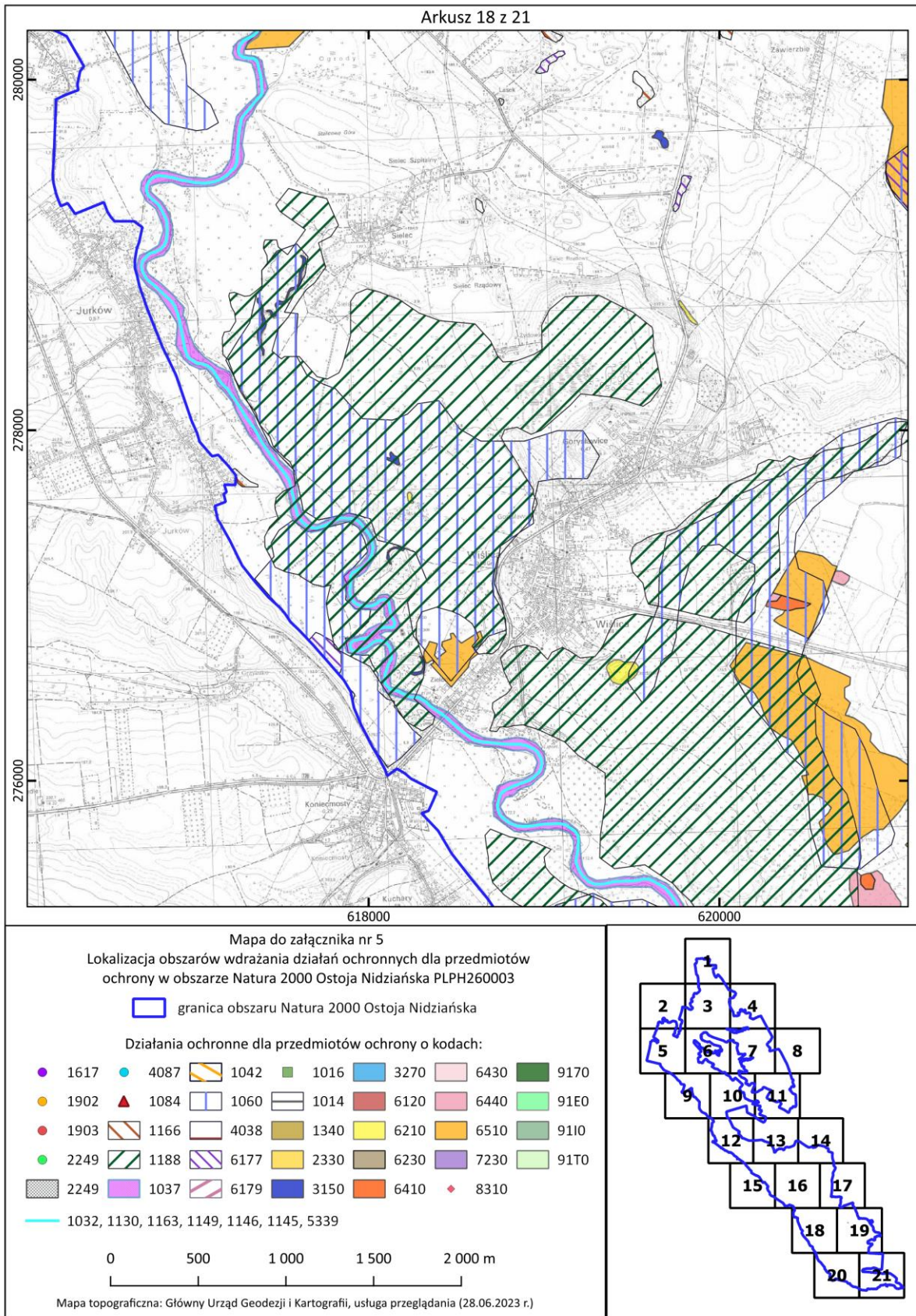


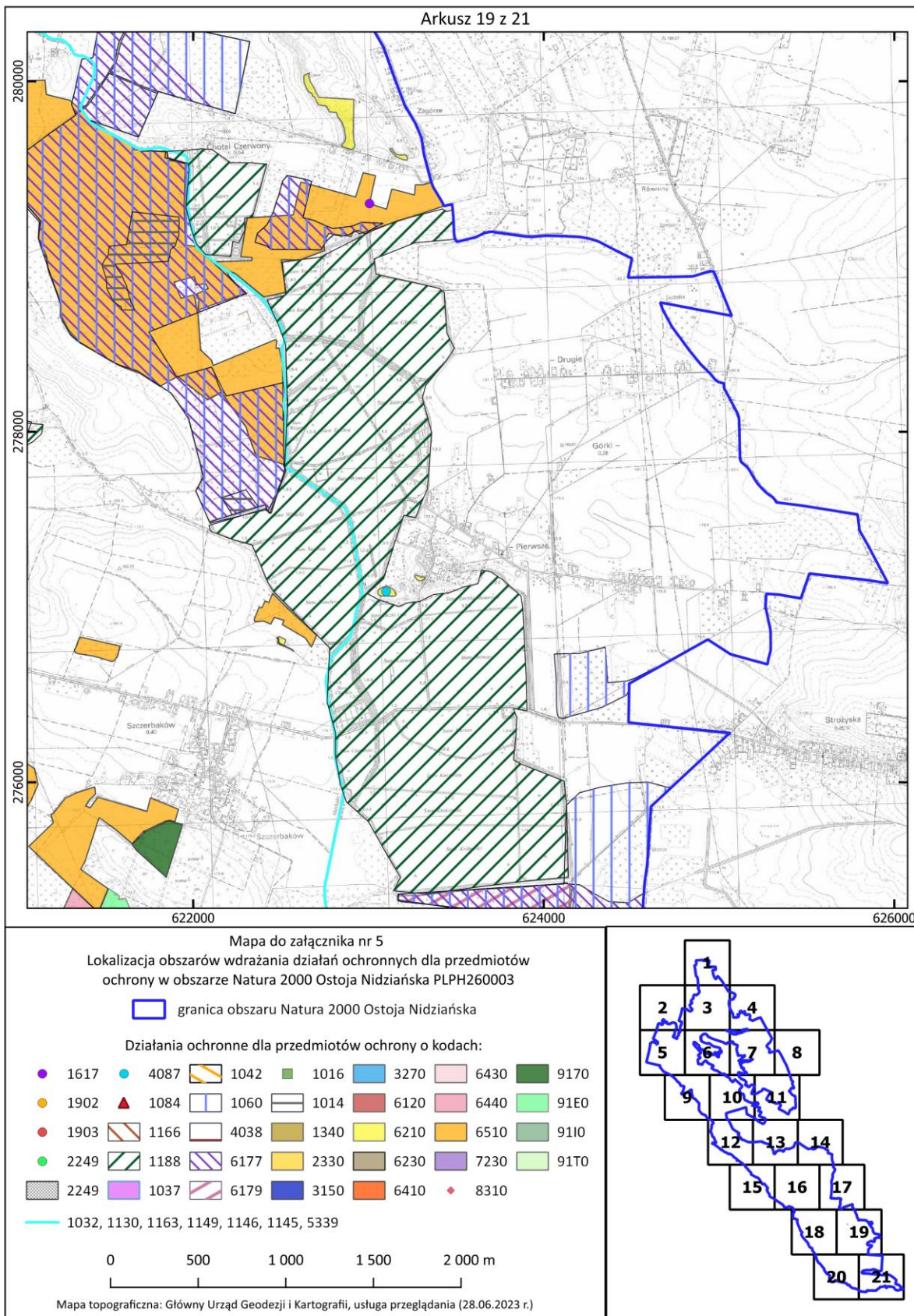


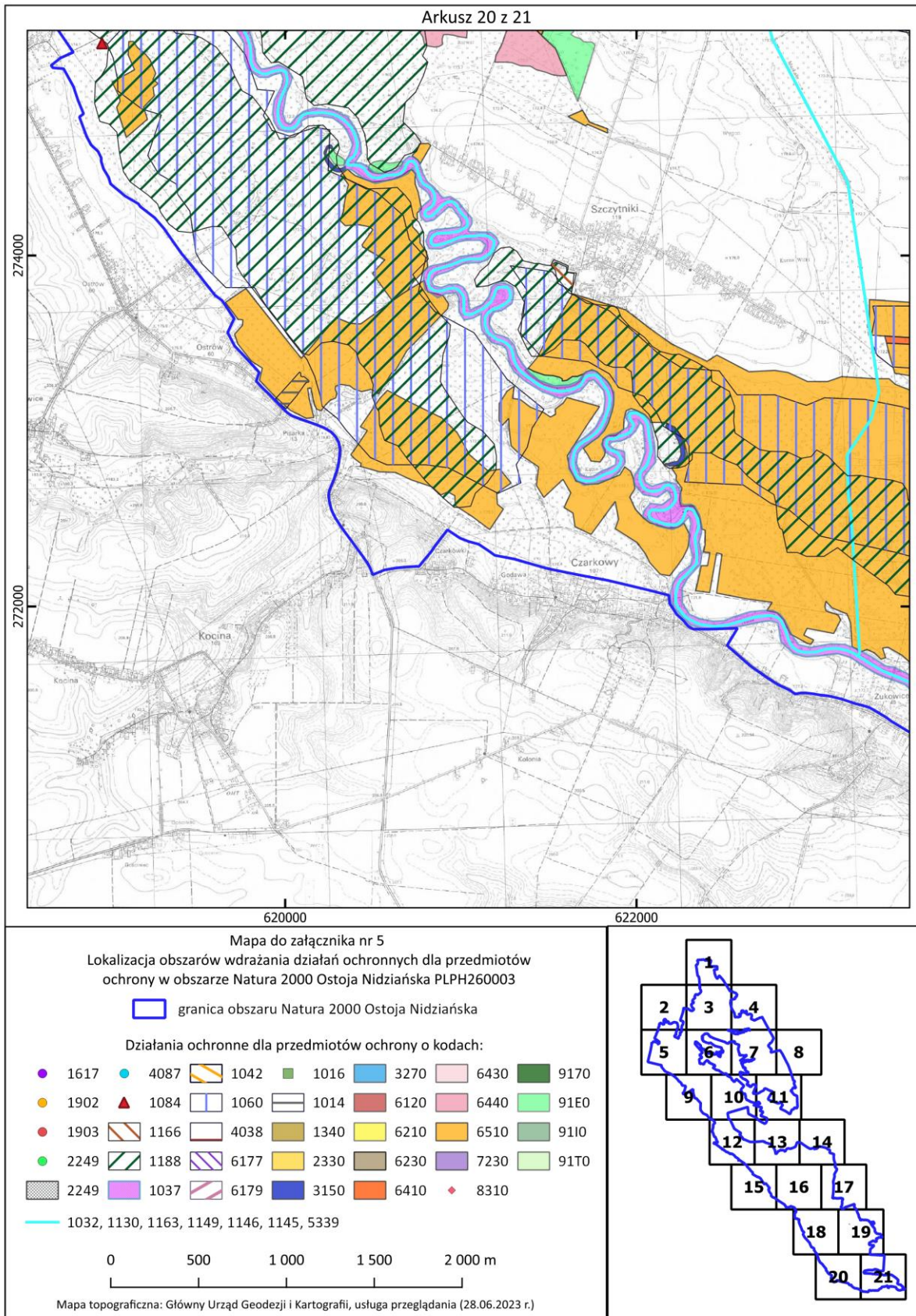


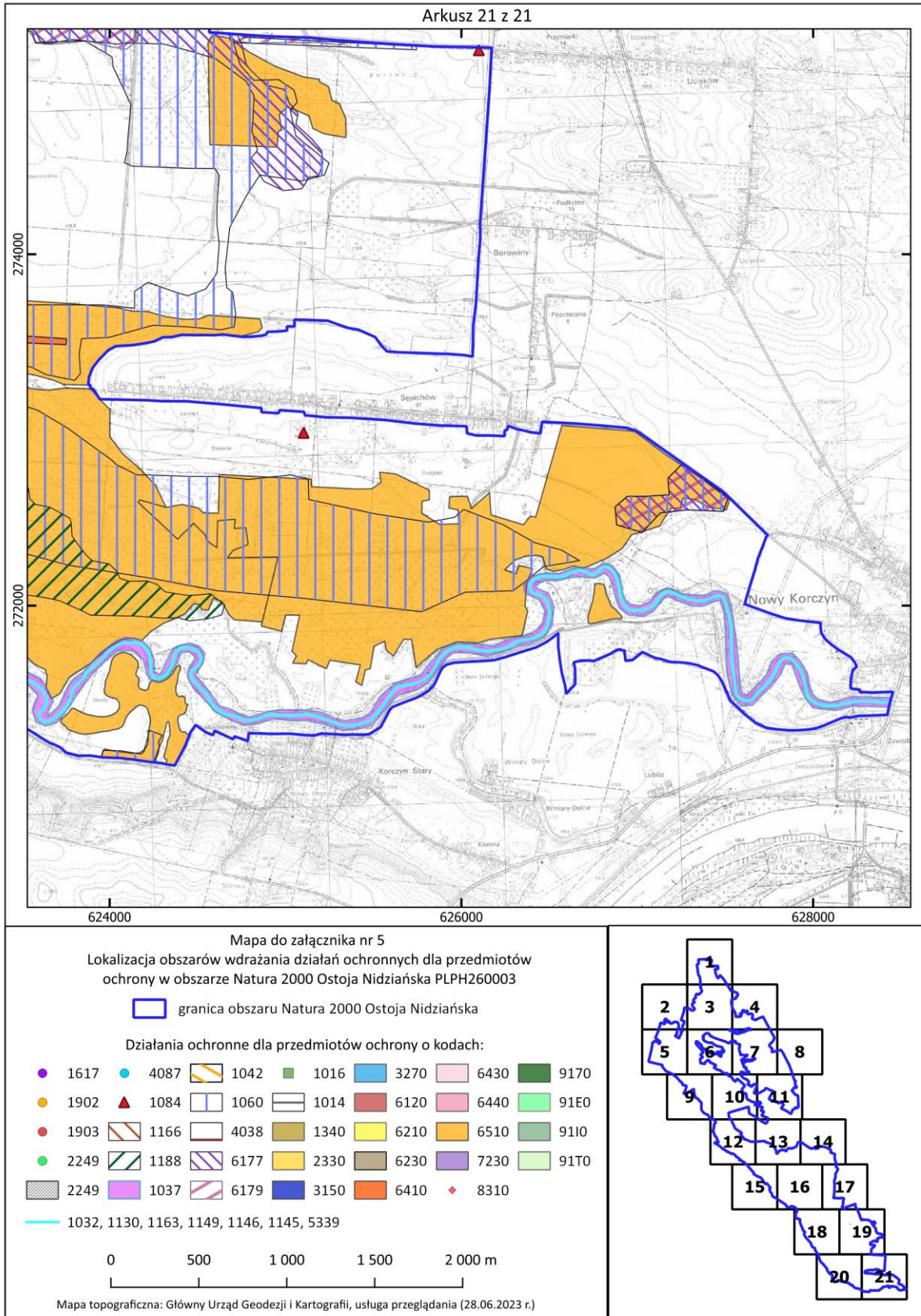












## Uzasadnienie

### **do Zarządzenia Regionalnego Dyrektora Ochrony Środowiska w Kielcach z dnia .....2023 r. zmieniającego zarządzenie w sprawie ustanowienia planu zadań ochronnych dla obszaru Natura 2000 Ostoja Nidziańska PLH260003**

Zgodnie z art. 28 ust. 5 *ustawy z dnia 16 kwietnia 2004 r. o ochronie przyrody* (Dz. U. z 2023 r. poz. 1336 ze zm.) regionalny dyrektor ochrony środowiska ustanawia, w drodze aktu prawa miejscowego, w formie zarządzenia, plan zadań ochronnych dla obszaru Natura 2000 Ostoja Nidziańska PLH260003 Plan zadań ochronnych.

Plan zadań ochronnych dla obszaru Natura 2000 Ostoja Nidziańska PLH260003 został ustanowiony zarządzeniem Regionalnego Dyrektora Ochrony Środowiska w Kielcach z dnia z dnia 25 kwietnia 2014 r. (Dz. Urz. Woj. Świąt. poz. 1479). Wszedł w życie 5 maja 2014 r. Następnie został zmieniony zarządzeniem Regionalnego Dyrektora Ochrony Środowiska w Kielcach z dnia 25 listopada 2014 r. zmieniającym zarządzenie w sprawie ustanowienia planu zadań ochronnych dla obszaru Natura 2000 Ostoja Nidziańska PLH260003 (Dz. Urz. Woj. Świąt. poz. 3283) oraz zmieniony zarządzeniem Regionalnego Dyrektora Ochrony Środowiska w Kielcach z dnia 11 lutego 2016 r. zmieniającym zarządzenie w sprawie ustanowienia planu zadań ochronnych dla obszaru Natura 2000 Ostoja Nidziańska PLH260003 (Dz. Urz. Woj. Świąt. poz. 575).

W 2016 roku ze środków Wojewódzkiego Funduszu Ochrony Środowiska i Gospodarki Wodnej w Kielcach oraz w latach 2017-2020 r. w ramach projektu WND-RPSW.04.05.00-26-0014/15 pn. „Rozpoznanie uwarunkowań i ochrona czynna w obszarach Natura 2000 i rezerwach przyrody na terenie województwa świętokrzyskiego” wykonano działanie polegające na uzupełnieniu stanu wiedzy - wykonaniu inwentaryzacji następujących siedlisk przyrodniczych oraz gatunków flory i fauny: \*1340 Śródładowe słone łąki, pastwiska i szuwały *Glaucopuccinietalia* część - zbiorowiska śródładowe, 3260 Nizinne i podgórskie rzeki ze zbiorowiskami włosieniczników *Ranunculion fluitantis*, 3150 Starorzeczka i naturalne eutroficzne zbiorniki wodne ze zbiorowiskami z *Nymphenion*, *Potamion*, 3270 Zalewane muliste brzegi rzek z roślinnością *Chenopodion rubri p.p.* i *Bidention p.p.*, 91F0 Łęgowe lasy dębowo-wiązowo-jesionowe oraz \*91E0 Łęgi wierzbowe, topolowe, olszowe i jesionowe *Salicetum albae*, *Populetum albae*, *Alnenion glutinoso-incanae*, olsy źródliskowe oraz 1032 skójką gruboskorupowa *Unio crassus*, 1014 poczwarówka zwężona *Vertigo angustior*, 1096 minóg strumieniowy *Lampetra planeri*, 1145 piskorz *Misgurnus fossilis*, 1149 koza *Cobitis taenia*, 1163 głowacz białopletwy *Cottus gobio*, 1130 boleń *Aspius aspius*, 5339 różanka *Rhodeus sericeus amarus*. W opracowaniach dotyczących pozostałych przedmiotów ochrony oceniono stan ochrony, wskazane zostały zagrożenia istniejące i potencjalne oraz konieczne działania ochronne pozwalające zachować przedmiot ochrony. Na podstawie ww. opracowań sformulowano zapisy do przedmiotowego zarządzenia.

W zarządzeniu ujęto także siedliska przyrodnicze oraz gatunki dodane do standardowego formularza danych po ustanowieniu planu zadań ochronnych tj. 2330 Wydmę śródładowe z murawami napiaskowymi (*Corynephorus*, *Agrostis*), 6230 Górskie i niżowe murawy bliźniczkowe (*Nardion* - płaty bogate florystycznie), 6440 Łąki selernicowe (*Cnidion dubii*), \*91I0 Ciepłolubne dąbrowy (*Quercetalia pubescentii-petraeae*), 91T0 Sosnowy bór chrobotkowy (*Cladonio-Pinetum* i chrobotkowa postać *Pencedano-Pinetum*), 1617 starodub łąkowy *Ostericum palustre*, 1903 lipiennik Loesela *Liparis loeselii*, 1042 zalotka większa *Leucorrhinia pectoralis*, 1061 modraszka nausitous *Maculinea nausitibous*, 1060 czerwonończyk nieparek *Lycaena dispar*, 1084 pachnica dębowa *Osmoderma eremita*, 1016 poczwarówka jajowata *Vertigo moulinsiana*, 1146 koza złotawa *Sabanajevia aurata*.

Na podstawie wyników prac terenowych przedmiotowym projektem zmiany zarządzenia uzupełniono plan zadań ochronnych o dodatkowe zidentyfikowane zagrożenia, cele i działania ochronne pozwalające osiągnąć zakładane cele.



W związku z obowiązującym w Polsce stanem epidemii odstąpiono od organizowania spotkań Zespołu Lokalnej Współpracy (ZLW) ds. tworzenia projektu planu zadań ochronnych. Natomiast w celu umożliwienia zainteresowanym osobom i podmiotom prowadzącym działalność w obrębie siedlisk przyrodniczych i siedlisk gatunków, dla których ochrony wyznaczono obszar Natura 2000, udziału w pracach związanych ze sporządzaniem projektu zmiany zarządzenia, zgodnie z art. 28 ust. 3 *ustawy o ochronie przyrody* obwieszczeniem znak: WPN-III.6320.6.1..2020.MM z dnia 13.10.2020 r. zawiadomiono interesariuszy o możliwości składania uwag i wniosków do przygotowywanego dokumentu. W trakcie przygotowywania projektu zarządzenia zmieniającego plan zadań ochronnych nie wpłynęły żadne uwagi i wnioski.

Projekt zmiany zarządzenia w sprawie ustanowienia planu zadań ochronnych został sporządzony z uwzględnieniem wymagań określonych w art. 28 ust. 10 *ustawy o ochronie przyrody* oraz zgodnie z zapisami rozporządzenia Ministra Środowiska z dnia 17 lutego 2010 r. w sprawie sporządzania projektu planu zadań ochronnych dla obszaru Natura 2000 (Dz. U. Nr 34, poz. 186 ze zm.).

Projekt dokumentu poddano udziałowi społeczeństwa zgodnie z art. 28 ust. 4 ustawy z dnia 16 kwietnia 2004 r. o ochronie przyrody oraz art. 39 ustawy z dnia 3 października 2008 r. o udostępnieniu informacji o środowisku i jego ochronie, udziale społeczeństwa w ochronie środowiska oraz o ocenach oddziaływania na środowisko (tj. Dz. U. 2023 r. poz. 1094). W Biuletynie Informacji Publicznej i w siedzibie Regionalnej Dyrekcji Ochrony Środowiska w Kielcach (na tablicy ogłoszeń) oraz w Echu Dnia o zasięgu wojewódzkim (wydanie z dnia 09.12.2020 r.) ukazało się obwieszczenie Regionalnego Dyrektora Ochrony Środowiska w Kielcach znak: WPN-III.6320.6.2.2020.MM z dnia 08.12.2020 r. o możliwości składania uwag i wniosków do projektu zmiany planu zadań ochronnych dla obszaru Natura 2000 Ostoja Nidziańska PLH260003 w terminie od 14.12.2020 r. do 05.01.2021 r. Obwieszczenie zostało również przekazane w celu jego upublicznienia m.in. do właściwych terytorialnie Urzędów Gmin. Zgłaszanie uwag i wniosków możliwe było w formie ustnej do protokołu lub poprzez wysłanie listu pocztą tradycyjną lub pocztą e-mail pod wskazany w ww. obwieszczeniu adres. Na etapie konsultacji społecznych do zmiany projektu planu zadań ochronnych dla obszaru Natura 2000 nie wpłynęły żadne uwagi, natomiast zgodnie z informacją przekazaną przez RDLP w Radomiu na terenie Nadleśnictwa Pińczów w wydzieleniach 70 a, h oraz 74 d, f nie potwierdzono siedliska przyrodniczego 91T0 Sosnowy bór chrobotkowy (*Cladonio-Pinetum* i chrobotkowa postać *Peucedano-Pinetum*). Ponadto wykonawca uzupełnienia stanu wiedzy w zakresie gatunku poczwarówka zwężona przekazał zaktualizowane warstwy z rozmieszczeniem gatunku. Zgodnie z tymi danymi dokonano stosownych zmian w projekcie zarządzenia.

W związku z powyższym konieczne było ponowienie udziału społeczeństwa do projektu zmiany zarządzenia ustanawiającego plan zadań ochronnych. 7.05.2021 r. w Biuletynie Informacji Publicznej i w siedzibie Regionalnej Dyrekcji Ochrony Środowiska w Kielcach (na tablicy ogłoszeń) oraz w gazecie Wyborczej o zasięgu wojewódzkim (wydanie z dnia 11.05.2021 r.) ukazało się obwieszczenie Regionalnego Dyrektora Ochrony Środowiska w Kielcach znak: WPN-III.6320.6.3.2020.MM z dnia 06.05.2021 r. o możliwości składania uwag i wniosków do projektu zmiany planu zadań ochronnych dla obszaru Natura 2000 Ostoja Nidziańska PLH260003 w terminie w terminie od 7.05.2021 r. do 28.05.2021 r. Obwieszczenie zostało również przekazane w celu jego upublicznienia m.in. do właściwych terytorialnie Urzędów Gmin. Zgłaszanie uwag i wniosków możliwe było w formie ustnej do protokołu lub poprzez wysłanie listu pocztą tradycyjną lub pocztą e-mail pod wskazany w ww. obwieszczeniu adres.

Na etapie konsultacji społecznych do projektu planu zadań ochronnych dla obszaru Natura 2000 wpłynęła jedynie uwaga Generalnej Dyrekcji Ochrony Środowiska dotycząca konieczności uporządkowania zagrożeń, celów i działań ochronnych tak, aby zestaw przedmiotów ochrony obszaru był zgodny z aktualnym SDF-em oraz uzupełnienia dla poszczególnych przedmiotów ochrony o szczegółowe cele ochrony tak aby odpowiadały wszystkim wskaźnikom stanu ochrony oraz celom związanym z powierzchnią siedlisk gatunków. Projekt zarządzenia uzupełniono i poprawiono zgodnie z tymi uwagami. Dodano szczegółowe cele w oparciu o dokumentację do planu zadań ochronnych, wykonane

uzupełnienia stanu wiedzy o przedmiotach ochrony oraz inne dane będące w posiadaniu tut urzędu. W okresie kiedy opracowywany był projekt planu zadań ochronnych nie dla wszystkich przedmiotów ochrony były zatwierdzone metodyki, często posługiwano się ich projektami, ponadto po opracowaniu i ustanowieniu planu zadań ochronnych w niektórych metodykach wprowadzono zmiany. Z tych względów w kilku przypadkach założone cele nie odpowiadają dziś obowiązującej metodyce. W przypadku siedlisk 2330 Wydmy śródlądowe z murawami napiaskowymi (*Corynephorus*, *Agrostis*), 6430 Ziolorośla górskie (*Adenostylin alliariae*) i ziolorośla nadrzeczne (*Convolvuletalia sepium*) oraz 8310 Jaskinie nieudostępnione do zwiedzania nie było zatwierdzonej metodyki. Nadana wówczas ocena była oceną ekspercką, obecnie założono jedynie ogólny cel dotyczący utrzymania oceny parametru Struktura i funkcja na nie zmienionym poziomie tj. takim jak w momencie opracowywania projektu pzo. Dla siedliska 3150 Starorzeczka i naturalne eutroficzne zbiorniki wodne ze zbiorowiskami z *Nymphaeion*, *Potamion* przy opracowywaniu projektu planu nie oceniano wskaźnika Plankton (fitoplankton i zooplankton), ponieważ był i jest to wskaźnik pomocniczy. W siedlisku 3270 Zalewane muliste brzegi rzek z roślinnością *Chenopodion rubri* p.p. i *Bidention* p.p. nie oceniono wskaźnika Udział dobrze zachowanych płatów siedliska stąd brak jest szczegółowego celu w tym zakresie. Podobnie dla siedliska 6230 Górskie i niżowe murawy bliźniczkowe (*Nardion* - płaty bogate florystycznie) gdzie nie oceniano wskaźnika Gatunki dominujące, siedliska 6440 Łąki selernicowe (*Cnidion dubii*) – wskaźnik Struktura przestrzenna płatów siedliska, 7230 Górskie i nizinne torfowiska zasadowe o charakterze mlak, turzycowisk i mechowisk gdzie nie oceniano wskaźników: Procent powierzchni zajęty przez siedlisko na transekcie i Zakres pH, 9170 Grąd środkowoeuropejski i subkontynentalny (*Galio-Carpinetum*, *Tilio-Carpinetum*) – wskaźnik Inwazyjne gatunki obce w podszycie i w runie. W przypadku siedliska 91E0 Łęgi wierzbowe, topolowe, olszowe i jesionowe (*Salicetum albo-fragilis*, *Populetum albae*, *Alnenion glutinoso-incanae*) i olsy źródliskowe nie oceniano wskaźników: Gatunki dominujące, Gatunki obce geograficznie w drzewostanie, Ekspansywne gatunki rodzime (apofity) w runie, Martwe drewno, Martwe drewno wielkowymiarowe (leżące lub stojące >3m długości i >50 cm grubości), Pionowa struktura roślinności, Zniszczenia runa i gleby związane z pozyskaniem drewna, Inne zniekształcenia. 91T0 Sosnowy bór chrobotkowy (*Cladonio-Pinetum* i chrobotkowa postać *Peucedano-Pinetum*) - Udział procentowy siedliska na transekcie i Obecność drewna martwego w dnie lasu. W przypadku gatunków roślin takich jak 1902 *Cypripedium calceolus* obuwik pospolity, 2249 *Carlina onopordifolia* dziewięcśl popłocholistny i 4087 *Serratula lycopifolia* sierpik różnolistny nie oceniano wskaźników cząstkowych składających się na wskaźniki liczebność i struktura populacji dlatego założone zostały cele w zakresie wskaźnika jako całości. W przypadku gatunków 1337 *Castor fiber* bóbr europejski 1355 *Lutra lutra* wydra z uwagi fakt, iż gatunki są szeroko rozpowszechnione w obszarze i ich populacje nie zagrożone, nie wykonywano szczegółowych badań nad liczebnością i strukturą populacji, stąd też założono jedynie utrzymanie oceny parametrów określonych na etapie opracowywania projektu planu zadań ochronnych. W trakcie opracowywania dokumentacji dla gatunku 1188 *Bombina bombina* kumak nizinny nie było zatwierdzonej metodyki, obecnie przy formułowaniu celów posłużono się ocean parametrów z tego okresu. Dla gatunków ryb (1130 *Aspius aspius* boleń, 1163 *Cottus gobio* głowacz białoplewki i 1146 *Sabanajenia aurata* koza złotawa nie założono celu szczegółowego dot. wskaźnika EFI – ponieważ w trakcie wykonywania badań związanych z uzupełnieniem stanu wiedzy nie była badana z uwagi na brak dostępu do bazy danych. Ponadto w przypadku kozy złotawej brak wskaźników dotyczących względnej liczebności i struktury wiekowej, ponieważ dla gatunku nie wykonano uzupełnienia stanu wiedzy, natomiast część wskaźników była możliwa do określenia ponieważ gatunek znalazł się w odlowach dotyczących pozostałych ryb objętych uzupełnieniem stanu wiedzy. Przy gatunku 1016 *Vertigo moulinsiana* poczwarówka jajowata nie określono celu dla wskaźników Obszar zajmowany przez gatunek na stanowisku oraz Roślinność z uwagi na brak danych w dokumentacji do planu zadań ochronnych. To samo dotyczy 1032 *Unio crassus* skójki gruboskorupowej i wskaźnika stan ekologiczny wód. Dla gatunków motyli 6177 *Maculinea (Phengaris) teleius* modraszek telejus, 6179 *Phengaris nausithous* modraszek nausitous, 4038 *Lycæna helle* czerwończyk fioletek oraz ważki 1042 *Leucorrhinia pectoralis* zalotka większa założono jedynie

utrzymanie oceny parametrów określonych na etapie opracowywania projektu planu zadań ochronnych ponieważ na etapie opracowywania projektu pzo nie było zatwierdzonej metodyki.

W związku ze zmianą ustawy o ochronie przyrody (Dz. U. z 2023 r. poz. 1890) m.in w zakresie braku określonego terminu końca obowiązywania planu zadań ochronnych wprowadzono zmiany w zapisach dotyczących celów działań ochronnych tj. wskazano na możliwość osiągnięcia poprawy większości wskaźników w długiej perspektywie czasowej. Dokonano również korekty terminów wykonania oceny stanu zachowania przedmiotów ochrony.

Z uwagi na powyższe, w tym wskazanie szczegółowych celów zadań ochronnych projekt zarządzenia poddano kolejnemu udziałowi społeczeństwa.

W dniu ..... w Biuletynie Informacji Publicznej i w siedzibie Regionalnej Dyrekcji Ochrony Środowiska w Kielcach (na tablicy ogłoszeń) oraz w gazecie ..... o zasięgu wojewódzkim (wydanie z dnia .....) ukazało się obwieszczenie Regionalnego Dyrektora Ochrony Środowiska w Kielcach znak: ..... z dnia ..... r. o możliwości składania uwag i wniosków do projektu zmiany planu zadań ochronnych dla obszaru Natura 2000 Ostoja Nidziańska PLH260003 w terminie w terminie od ..... do ..... r. Obwieszczenie zostało również przekazane w celu jego upublicznienia m.in. do właściwych terytorialnie Urzędów Gmin. Zgłaszanie uwag i wniosków możliwe było w formie ustnej do protokołu lub poprzez wysłanie listu pocztą tradycyjną lub pocztą e-mail pod wskazany w ww. obwieszczeniu adres. Na etapie konsultacji społecznych do projektu planu zadań ochronnych dla obszaru Natura 2000 wpłynęły następujące uwagi:

Lp.	Od kogo wpłynęły	Data wpływu	Czego dotyczyły złożone uwagi i wnioski	Sposób rozpatrzenia
1.				
2.				

Projekt zarządzenia na podstawie art. 97 ust. 3 *ustawy o ochronie przyrody* oraz § 4 Zarządzenia Nr 9/2020 Regionalnego Dyrektora Ochrony Środowiska w Kielcach z dnia 3 sierpnia 2020 r. w sprawie powołania Regionalnej Rady Ochrony Przyrody w Kielcach został zaopiniowany przez Regionalną Radę Ochrony Przyrody w dniu .....

Projekt zarządzenia został na podstawie art. 59 ust. 2 ustawy z dnia 23 stycznia 2009 roku o wojewodzie i administracji rządowej w województwie (tj. Dz. U. z 2023 r. poz. 190), uzgodniony przez Wojewodę Świętokrzyskiego pismem znak: ..... z dnia ..... r.

## Ocena skutków regulacji

### **1. Cel wprowadzenia zarządzenia.**

Celem wprowadzenia regulacji jest wypełnienie delegacji ustawowej zawartej w art. 28 ust. 5 ustawy z dnia 16 kwietnia 2004r. o ochronie przyrody

### **2. Podmioty, na które oddziałuje akt normatywny.**

Zarządzenie będzie bezpośrednio oddziaływać na Regionalną Dyрекcję Ochrony Środowiska w Kielcach a także PGL Lasy Państwowe Nadleśnictwo Pińczów, Chmielnik, Jędrzejów, PGW Wody Polskie Zarząd Zlewni w Kielcach i Sandomierzu oraz właścicieli i zarządców terenu, na którym znajduje się obszar Natura 2000.

### **3. Konsultacje społeczne.**

W opiniowaniu i konsultowaniu projektu zmiany zarządzenia w sprawie ustanowienia planu zadań ochronnych uczestniczyło społeczeństwo, na zasadach określonych w ustawie z dnia 3 października 2008 r. o udostępnianiu informacji o środowisku i jego ochronie, udziale społeczeństwa w ochronie środowiska oraz o ocenach oddziaływania na środowisko oraz art. 28 ust. 3 ustawy z dnia 16 kwietnia 2004 r. o ochronie przyrody, z uwzględnieniem sytuacji epidemicznej w Polsce.

### **4. Wpływ regulacji na sektor finansów publicznych, w tym budżet państwa i budżety jednostek samorządu terytorialnego.**

Zakres wprowadzanych zmian zarządzenia w sprawie ustanowienia planu zadań ochronnych nie powoduje zmian w sektorze finansów publicznych, w tym w budżecie państwa i budżetach jednostek samorządu terytorialnego. Realizacja działań ochronnych zawartych w niniejszym akcie prawnym będzie mogła być finansowana m.in. ze środków budżetu państwa w tym w części, której dysponentem jest sprawujący nadzór nad obszarem Natura 2000 lub środków finansowych zarządcy terenu. Nie wyklucza się możliwości wykorzystania innych źródeł finansowania.

### **5. Wpływ regulacji na rynek pracy.**

Zarządzenie nie będzie miało wpływu na rynek pracy.

### **6. Wpływ regulacji na konkurencyjność wewnętrzną i zewnętrzną gospodarki.**

Zarządzenie nie będzie miało wpływu na konkurencyjność wewnętrzną i zewnętrzną gospodarki.

### **7. Wpływ regulacji na sytuację i rozwój regionów.**

Zarządzenie nie będzie miało wpływu na sytuację i rozwój regionów.

### **8. Ocena pod względem zgodności prawem Unii Europejskiej.**

Zarządzenie nie narusza zapisów zawartych w:

- „Dyrektywie Siedliskowej” - Dyrektywie Rady 79/43 z dnia 21 maja 1992 roku w sprawie ochrony siedlisk przyrodniczych oraz dzikiej flory i fauny;
- „Dyrektywie Ptasiej” - Dyrektywie Parlamentu Europejskiego i Rady 2009/147/WE z dnia 30 listopada 2009 r. w sprawie ochrony dzikiego ptactwa

*Projekt*  
*(wprowadzane zmiany oznaczono kolorem zielonym)*