

Uwaga:

Niniejsza publikacja została opracowana według stanu na 2006 rok i nie jest aktualizowana.

Zamieszczony na stronie internetowej Komisji Standaryzacji Nazw Geograficznych poza Granicami Rzeczypospolitej Polskiej plik PDF jest jedynie zapisem cyfrowym wydrukowanej publikacji.

Wykaz zalecanych przez Komisję polskich nazw geograficznych świata (*Urzędowy wykaz polskich nazw geograficznych świata*), wraz z aktualizowaną na bieżąco listą zmian w tym wykazie, zamieszczony jest na stronie internetowej pod adresem: <http://ksng.gugik.gov.pl/wpngs.php>.

**KOMISJA STANDARYZACJI NAZW GEOGRAFICZNYCH
POZA GRANICAMI POLSKI
przy Głównym Geodecie Kraju**

**NAZEWNICTWO GEOGRAFICZNE
ŚWIATA**

Zeszyt 7

Azja Południowo-Wschodnia

**GŁÓWNY URZĄD GEODEZJI I KARTOGRAFII
Warszawa 2006**

**KOMISJA STANDARYZACJI NAZW GEOGRAFICZNYCH
POZA GRANICAMI POLSKI
przy Głównym Geodecie Kraju**

*Maksymilian Skotnicki (przewodniczący), Ewa Wolnicz-Pawłowska (zastępca przewodniczącego),
Izabella Krauze-Tomczyk (sekretarz); członkowie: Stanisław Alexandrowicz, Andrzej Czerny,
Janusz Danecki, Janusz Gołaski, Romuald Huszcza, Sabina Kacieszczenko, Dariusz Kalisiewicz,
Artur Karp, Andrzej Markowski, Zbigniew Obidowski, Jerzy Ostrowski, Jerzy Pietruszka,
Andrzej Pisowicz, Bogusław R. Zagórski, Maciej Zych*

Opracowanie

Elżbieta Chudorlińska (Brunei, Filipiny, Indonezja, Malezja, Singapur, Timor Wschodni, Wietnam),
Teresa Halik (Kambodża, Laos, Wietnam), Artur Karp (Birma), Seta Long Kucharczyk (Kambodża),
Jarosław Pietrow (Tajlandia), Maciej Zych (Filipiny, Singapur, Timor Wschodni,
Wyspa Bożego Narodzenia, Wyspy Kokosowe, Wyspy Spratly)

Recenzent

Maciej Zych

Komitet Redakcyjny

Andrzej Czerny, Sabina Kacieszczenko, Dariusz Kalisiewicz,
Izabella Krauze-Tomczyk, Jerzy Ostrowski, Maksymilian Skotnicki, Maciej Zych

Redaktor prowadzący

Maciej Zych

Projekt okładki

Agnieszka Kijowska

© Copyright by Główny Geodeta Kraju

ISBN 83-239-9708-X

Skład komputerowy i druk
Instytut Geodezji i Kartografii, Warszawa

Spis treści

Od Wydawcy	5
Przedmowa	7
Wprowadzenie	11
Wielkie regiony, oceany.....	15
BIRMA	15
BRUNEI	29
FILIPINY	32
INDONEZJA	42
KAMBODŻA	56
LAOS	66
MALEZJA	74
SINGAPUR	82
TAJLANDIA	85
TIMOR WSCHODNI	103
WIETNAM	106
WYSPA BOŻEGO NARODZENIA	119
WYSPY KOKOSOWE	120
WYSPY SPRATLY	121

Od Wydawcy

Opracowywanie i publikowanie wykazów nazw geograficznych, mających na celu zapewnienie jednoznaczności w posługiwaniu się poprawnym nazewnictwem geograficznym, należy do istotnych zadań służby geodezyjnej i kartograficznej.

Publikowanie tego typu oficjalnych wykazów nazw geograficznych wynika również z realizacji rezolucji Organizacji Narodów Zjednoczonych, mających na celu ujednoczenie nazewnictwa geograficznego w obiegu międzynarodowym.

Niniejsza publikacja pt. „Azja Południowo-Wschodnia” stanowi zeszyt siódmy NAZEWNICTWA GEOGRAFICZNEGO ŚWIATA, które zostało opracowane przez Komisję Standaryzacji Nazw Geograficznych poza Granicami Polski przy Głównym Geodecie Kraju.

Główny Geodeta Kraju

Przedmowa

W 1954 roku ówczesna Komisja Ustalania Nazw Geograficznych podjęła szeroko zakrojone prace mające na celu ujednoczenie stosowania nazw geograficznych w Polsce oraz przygotowanie wykazu nazw uznanych za poprawne i zalecanych do stosowania. O tym, jak zmusna okazała się realizacja tego zadania, świadczy fakt, że dopiero w 1959 roku, a więc po pięciu latach, opublikowano *Polskie nazewnictwo geograficzne świata*, opracowane przez L. Ratajskiego, J. Szewczyk i P. Zwolińskiego, wydane w Państwowym Wydawnictwie Naukowym w Warszawie. Okazało się ono trudnym do przecenienia instrumentem w różnej, przede wszystkim wydawniczej, działalności geograficznej i kartograficznej. Późniejsze, równie cenne wykazy, dotyczyły już tylko nazw spolszczonych, czyli egzonimów. Były to *Polskie nazwy geograficzne świata*, wydane staraniem Głównego Geodety Kraju w kolejnych czterech częściach w latach 1994–1996.

W pół wieku po rozpoczęciu prac nad tak ważnym dla naszego środowiska dziełem, Komisja Standaryzacji Nazw Geograficznych poza Granicami Polski rozpoczęła wydawanie *Nazewnictwa geograficznego świata*, opracowywanego przez liczne grono specjalistów: geografów, historyków, językoznawców, kartografów. Czas wydaje się być najwyższy, tak wiele wydarzyło się bowiem w latach, jakie dzielą nas od ukazania się pierwowzoru. O blisko jedną trzecią zwiększyła się liczba państw i tych terytoriów zależnych, które wymagają oddzielnego opracowywania. Odpowiednio zwiększyła się liczba języków urzędowych, które oczywiście zawsze muszą być uwzględniane. Świat stał się znacznie bliższy: dochodzą do nas wiadomości z najodleglejszych, czasem nieznanych zakątków, do których też często sami docieramy. Warto więc, abyśmy je nazywali poprawnie. Choćby z tych powodów przygotowywany obecnie wykaz jest znacznie obszerniejszy, obejmuje bowiem ponad 30 000 nazw, przy czym obfitsze będzie przede wszystkim nazewnictwo dotyczące obszarów, w których stosuje się niełacińskie systemy pisma.

W ciągu owych pięćdziesięciu lat zmieniały się także zasady, którymi kierowano się przy ustalaniu zalecanego nazewnictwa. Chodzi przede wszystkim o poprawność stosowania egzonimów. Początkowo zalecano ich szerokie używanie, a nawet spolszczanie tych nazw, które w Polsce znane nie były. Później okazywano znacznie większą w tym względzie ostrożność. Egzonimów zamieszczonych w wykazach z lat dziewięćdziesiątych jest już znacznie mniej, choć ich liczba wydaje się ciągle nadmierna. Problem jest jednak bardzo złożony, budzi kontrowersje i zrozumiałe spory. Oczywiście, nie powinno się usuwać tych nazw, które w polskim języku są utrwalone i które, świadcząc często o kontaktach łączących nas z odległymi niekiedy krajami, stanowią część naszego dziedzictwa kulturowego; nie można go zubażać. Jednocześnie używanie nazw oryginalnych ułatwia kontakty i umożliwia korzystanie ze źródeł zagranicznych, przede wszystkim z internetu. Chodzi więc z jednej strony o to, aby chronić te polskie

nazwy, które na ochronę zasługują – a z drugiej strony pozbywać się tych, które wprowadzono pochopnie lub które wyszły z użycia. Opinie, a zatem i podejmowane w tych sprawach decyzje, mogą być, i istotnie były, bardzo dyskusyjne.

Rozwiązania przyjęte przez Komisję wynikały więc często z gorących dyskusji i nie są pozbawione subiektywizmu. Kryteria ustalania nazw nie mogą być bowiem jednoznaczne – tym bardziej, że język jest żywy i zmienne są nasze doświadczenia. Równie dyskusyjny jest z pewnością dobór nazw obiektów geograficznych ujętych w poszczególnych wykazach – choć starano się zawsze, aby zawierały one obiekty największe, najbardziej znaczące i charakterystyczne, najlepiej znane, najczęściej odwiedzane lub pojawiające się w literaturze.

Przedstawione wyżej uwagi odnoszą się również do kolejnego zeszytu *Nazewnictwa*, poświęconego obszarowi nazwanemu *Azją Południowo-Wschodnią*, a obejmującego Birmę, Brunei, Filipiny, Indonezję (wraz z jej częścią zaliczaną do Oceanii), Kambodżę, Laos, Malezję, Singapur, Tajlandię, Timor Wschodni, Wietnam, Wyspę Bożego Narodzenia, Wyspy Kokosowe i Wyspy Spratly. Z punktu widzenia nazewnictwa geograficznego jest to region trudny. Po pierwsze, w przypadku niektórych położonych w nim krajów bieżąca dokumentacja toponomastyczna jest często bardzo uboga i niekiedy brak nawet podstawowych oficjalnych wersji nazewnictwa. W tym regionie znajduje się też niedawno powstałe państwo, Timor Wschodni, w którym nazewnictwo geograficzne dopiero jest standaryzowane. Po drugie, stosowane są tu różne systemy pisma, w tym alfabet łaćniński często uzupełniany specyficznymi znakami diakrytycznymi. Po trzecie, w regionie tym znajdują się Wyspy Spratly, będące obszarem roszczeń terytorialnych kilku państw, co w oczywisty sposób powoduje wątpliwości w stosowaniu oficjalnego nazewnictwa. Mamy wreszcie do czynienia z mozaiką językową. Warto też podkreślić, że Azja Południowo-Wschodnia była przez długi czas kolonizowana przez wyjątkowo liczne państwa, które administrowały należącymi do nich terytoriami po angielsku, francusku, hiszpańsku, holendersku, portugalsku. Nie pozostało to bez wpływu na nazewnictwo geograficzne.

Ponieważ występują niekiedy niejasności polityczne trzeba wyraźnie podkreślić, że w wykazie przedstawiono nazwy obiektów geograficznych, które, wyłącznie z językowego punktu widzenia, Komisja uznała za poprawne i zgodne z dotychczas zgromadzoną wiedzą. W żadnym wypadku zalecenia te nie mają nic wspólnego z zajmowaniem przez tę Komisję jakiegokolwiek stanowiska w sprawach politycznych czy dotyczących administracyjnej przynależności jakichkolwiek terytoriów.

Założenia redakcyjne zeszytu zostały przygotowane przez Komitet Redakcyjny *Nazewnictwa Geograficznego Świata* w składzie: Andrzej Czerny, Sabina Kaciszczenko, Dariusz Kalisiewicz, Izabella Krauze-Tomczyk, Jerzy Ostrowski, Maksymilian Skotnicki (przewodniczący), Maciej Zych.

Będziemy zobowiązani za wszelkie uwagi, przede wszystkim za uwagi krytyczne. Przedstawiany zeszycik stanowi wersję skróconą (brak w niej np. skorowidzów); w wersji ostatecznej, całościowej, wszelkie uzasadnione zmiany mogą być wprowadzone.

Chodzi zarówno o poprawność przyjętych zaleceń, jak i o dobór obiektów geograficznych, który, mimo dbałości Komisji o zapewnienie odpowiedniej jednorodności, może się w swej szczegółowości różnić tym bardziej, że nie pochodzi od jednego autora: nazewnictwo Birmy opracował A. Karp, nazewnictwo Brunei, Indonezji i Malezji – E. Chudorlińska, nazewnictwo Filipin, Singapuru i Timoru Wschodniego – E. Chudorlińska i M. Zych, nazewnictwo Kambodży T. Halik i S. L. Kucharczyk, Laosu – T. Halik, nazewnictwo Tajlandii – J. Pietrow, nazewnictwo Wietnamu – E. Chudorlińska i T. Halik, nazewnictwo Wyspy Bożego Narodzenia, Wysp Kokosowych i Wysp Spratly – M. Zych. Autorzy dziękują również U Than Htike za pomoc przy opracowywaniu nazewnictwa Birmy oraz Joannie Kusio za pomoc przy opracowywaniu nazewnictwa tamilskiego w Singapurze.

Przewodniczący
Komisji Standaryzacji Nazw Geograficznych
poza Granicami Polski

Maksymilian Skotnicki

Wprowadzenie

Wykaz *Nazewnictwo geograficzne świata. Azja Południowo-Wschodnia* obejmuje obiekty geograficzne położone na terenie Birmy, Brunei, Filipin, Indonezji (leżącej częściowo w Oceanii), Kambodży, Laosu, Malezji, Singapuru, Tajlandii, Timoru Wschodniego, Wietnamu, Wyspy Bożego Narodzenia, Wysp Kokosowych i Wysp Spratly.

Zeszyt rozpoczyna się listą zalecanych nazw wielkich jednostek fizyczno-geograficznych lub regionalnych, które swymi wielkościami przekraczają z reguły powierzchnie kilku krajów, oraz nazw oceanów. Następnie zamieszczono nazwy według państw, dla których podano skróconą nazwę polską i nazwę w obowiązujących w nich językach urzędowych. Z kolei nazwy poszczególnych obiektów geograficznych ułożono w podziale na kategorie według następującej kolejności:

- Jednostki administracyjne
- Miejsowości
- Części miejscowości
- Regiony (ekonomiczne)
- Krainy, regiony
- Oceany
- Morza
- Zatoki
- Cieśniny
- Jeziora
- Rzeki
- Kanały
- Wodospady
- Bagna
- Wyspy
- Grupy wysp, archipelagi
- Rafy
- Półwyspy
- Przylądki
- Przesmyki
- Wybrzeża
- Delty
- Niziny, równiny
- Doliny
- Wyżyny, płaskowyże
- Góry
- Szczyty
- Przełęcze
- Jaskinie
- Obszary ochrony środowiska
- Drogi
- Świątynie, miejsca kultu
- Ruiny, zabytki kultury
- Inne zabytki
- Pozostałe obiekty

Występowanie poszczególnych kategorii obiektów geograficznych zależy od specyfiki danego państwa, dlatego też w poszczególnych krajach niektóre z kategorii nie występują. W ramach poszczególnych kategorii nazwy ułożono alfabetycznie w szuku właściwym (prostym).

Hasła odnoszące się do poszczególnych obiektów geograficznych zawierają nazwę spolszczoną (egzonim), jeśli taka jest zalecana (pisaną pogrubioną kursywą), a następnie nazwę oryginalną, w języku urzędowym (endonim) – lub nazwy oryginalne, jeśli obowiązuje więcej niż jeden język urzędowy. W przypadku, gdy dla jednego obiektu podane zostały nazwy w kilku językach, zawsze po nazwie

podano język w jakim dana nazwa funkcjonuje. W przypadku niełacińskich systemów pisma najpierw podana jest transkrypcja (oznaczona skrótem trb.), a następnie, po przecinku, transliteracja nazwy oryginalnej (oznaczona skrótem trl.). Obie formy nazwy, w transkrypcji i w transliteracji, są dla porządku podane również wtedy, gdy nie różnią się zapisem. W przypadku, gdy dla danego niełacińskiego systemu pisma nie zaleca się stosowania uproszczonej polskiej transkrypcji, wtedy podana jest tylko jedna zlatynizowana forma nazwy, bez dodatkowego umieszczenia po niej skrótu trl. Na przykład:

Morze Filipińskie; Philippine Sea [*ang.*]; Dagat Pilipinas [*tagal.*]

Ho Chi Minh; Thành phố Hồ Chí Minh; Hồ Chí Minh [*hist.:* Sajgon]

Singapur; Singapore [*ang.*]; Xinjiapo [*chiń.*]; Sīngapura [*malaj.*]; Singappur (*trb.*), Cīnkappūr (*trl.*) [*tamil.*]

Jeżeli podawane są polskie nazwy wariantowe (np. Wyspy Kokosowe, Wyspy Keelinga), to nazwa pierwsza w kolejności jest tą, którą Komisja uważa za najwłaściwszą, uznając jednak pozostałe za dopuszczalne. Czasem podawany jest tylko polski egzonym; oznacza to, że dany obiekt geograficzny nie jest nazywany w kraju, w którym jest położony lub nie odnaleziono poprawnej lokalnej nazwy tego obiektu. W przypadku nazw wariantowych w językach urzędowych na pierwszym miejscu podawano nazwę główną danego obiektu. Kursywą podano nazwy nieoficjalne, lecz często spotykane w opracowaniach.

Starano się zawsze podawać oficjalne nazwy geograficzne, pochodzące z narodowych wykazów nazewnictwa, oryginalnych map i innych urzędowych źródeł krajowych lub poważnych wydawnictw międzynarodowych. Jednak specyfika regionu (nowopowstałe państwo, obszar o nieustalonej przynależności państwowej, braki uporządkowanego nazewnictwa, a czasami wręcz brak jakiegokolwiek standaryzacji dla obiektów fizjograficznych) powoduje, że nie zawsze udało się takie znaleźć, często też zalecane nazwy tych samych obiektów nie były jednakowe.

Dla krajów, w których występują dodatkowe języki urzędowe starano się podać nazewnictwo również w tych językach, choć, ze względu na braki wiarygodnych źródeł, nie zawsze było to możliwe.

Siedem języków urzędowych z obszaru Azji Południowo-Wschodniej (angielski, indonezyjski, malajski, portugalski, tagalski, tetum i wietnamski) posługują się pismem łaćnińskim i dla nazw geograficznych w tych językach podano oryginalny zapis z użyciem wszystkich specyficznych liter tych języków. Dotyczy to w szczególności języka wietnamskiego, w którym podano zapis ze wszelkimi używanymi znakami diakrytycznymi. W przypadku języka malajskiego posiadającego zapis zarówno w alfabecie łaćnińskim, jak i arabskim (oba alfabety używane są oficjalnie w Brunei, w Malezji alfabet arabski używany jest do celów religijnych) podano wyłącznie zapis łaćniński. Dla nazw zapisanych w pozostałych językach przyjęto uproszczony polski zapis (transkrypcję) tylko dla języka

tamilskiego, natomiast dla zapisu w transliteracji przyjęto dla tych języków następujące systemy stosowane przez ONZ:

– język birmański (Birma): BGN/PCGN (U.S. Board on Geographic Names / Permanent Committee on Geographical Names for British Official Use) z 1970 roku
– język chiński (Singapur, Spratly): chiński alfabet fonetyczny (pinyin) bez znaków tonalnych

– język kambodżański (Kambodża): BGN/PCGN z 1972 roku

– język laotański (Laos): BGN/PCGN z 1966 roku

– język tajski (Tajlandia): ONZ z 2002 roku

– język tamilski (Singapur): ISO 15919 z 2000 roku

Pełne tablice transkrypcji i transliteracji zostały zamieszczone przy wykazach nazw geograficznych poszczególnych państw.

Wykaz użytych skrótów:

ang.	– angielski	port.	– portugalski
birn.	– birmański	tagal.	– tagalski
chiń.	– chiński	taj.	– tajski
hist.	– nazwa historyczna	tamil.	– tamilski
indon.	– indonezyjski	trb.	– transkrypcja
kambodż.	– kambodżański	trl.	– transliteracja
laot.	– laotański	wiet.	– wietnamski
malaj.	– malajski	zob.	– zobacz

Wielkie regiony, oceany

Archipelag Malajski; Malay Archipelago [*ang.*]; Malai Qundao [*chiń.*]; Kepulauan Melayu; Nusantara [*indon.*]; Kepulauan Melayu [*malaj.*]; Arquipélago Malaio [*port.*]; Malajat Tiwuhā [*trb.*], Malayāt Tivukal [*trl.*] [*tamil.*]

Archipelag Sundajski; Kepulauan Sunda [*indon.*]; Kepulauan Sunda; Pulau-Pulau Sunda [*malaj.*]; Ilhas de Sonda [*port.*]

Azja Południowo-Wschodnia; Southeast Asia; Southeastern Asia [*ang.*]; Ashetaung Ashya [*birm.*]; Dongnanya [*chiń.*]; Asia Tenggara [*indon., malaj.*]; Asi Pêk 'Āknéy [*kambodż.*]; Axi Akhamé [*laot.*]; Sudeste Asiático [*port.*]; Timog-Silangang Asya [*tagal.*]; Asia Akhane [*taj.*]; Tenkilakku Asija [*trb.*], Tenkilakku Āciyā [*trl.*] [*tamil.*]; Đông Nam Á [*wiet.*]

Indochiny; Indokyaingna [*birm.*]; Ęnduchĕn [*kambodż.*]; Indo-China [*malaj.*]; Đông Dương [*wiet.*]

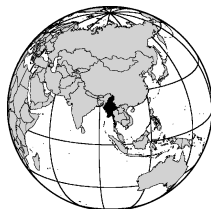
Melanezja; Melanesia [*indon.*]

Ocean Indyjski; Indian Ocean [*ang.*]; Indiya Thamuddaya [*birm.*]; Samudera Hindia; Lautan Hindia; Samudera Indonesia; Lautan Indonesia [*indon.*]

Ocean Spokojny, Pacyfik; Pacific Ocean [*ang.*]; Samudera Pasifik; Lautan Pasifik [*indon.*]; Dagat Pasipiko [*tagal.*]

Oceania; Oseania [*indon.*]

Półwysep Indochiński; Indokyaingna Kyunzwè [*birm.*]; Chroüy Ęnduchĕn [*kambodż.*]; Lĕm Indouchin [*laot.*]; Indo-China [*malaj.*]; Khapsamut Indochin [*taj.*]; Đông Dương [*wiet.*]



BIRMA

Myanma

Język urzędowy: birmański. Ze względu na dostępność dokumentacji toponomastycznej głównie w języku angielskim oraz aby ułatwić identyfikację obiektów, podano także nazwy w tym języku. Nazewnictwo birmańskie podano wyłącznie w uproszczonej transliteracji – dla nazw z obszaru Birmy nie stosuje się polskiej transkrypcji.

Tabela transliteracji alfabetu birmańskiego

က	ka, ga ¹	အ	a, - ³
ခ	ka, ga ¹	အာ , ဘ , ဝါ	a
ဂ	ga	အား , ဘး , ဝါး	a
ဃ	ga	အိ	i
င	nga	အိ	i
စ	sa, za ¹	အိ , ဝိ	i
ဆ	sa, za ¹	အိ , ဝိ	i
ဇ	za	အိး , ဝိး	i
ဈ	za	အိး , ဝိး	i
ည , ည ²	nya	ယု	u
ဋ , ဋ ²	ta, da ¹	ယု	u
ဌ	ta, da ¹	ယု	u
ဍ	da	အု , ဝိ , ဝါ	u
ဎ	da	အု , ဝိ , ဝါ	u
ဏ	na	အူး , ဝိး , ဝါး	u
တ	ta, da ¹	၏	e
ထ	ta, da ¹	၏	e
ဒ	da	အေ , ဝေ	e
ဓ	da	အေး , ဝေး	e
န	na	အေ့ , ဝေ့	e
ပ	pa, ba ¹	အယ် , ဝယ်	-è
ဖ	pa, ba ¹	အဲ , ဝဲ	è
ဗ	ba	အဲ , ဝဲ	è
ဘ	ba	အို , ဝိ , ဝါ	o
မ	ma	အို , ဝိ , ဝါ	o
ယ	ya	အိုး , ဝိး , ဝါး	o
ရ	ya	အိုး , ဝိး , ဝါး	o
လ	la	ေ	aw
ဝ	wa	ေ	aw
သ , သ ²	tha	ေ် , ေါ်	aw
ဟ	ha	ေ့ , ေါ်	aw
ဇ	la	ေ့ , ေါ် , ေါ်	aw

◦ ၎်	-aik	◦ ဝ်	-un
◦ ၎်	-aing	◦ ဝ်	wut
◦ ၎်	-aing	◦ ဝ်	wut
◦ ၎်	-aing	◦ ဝ်	wut
◦ ဝ်	-ut	◦ ဝ်	wun
◦ ဝ်	-un	◦ ဝ်	wun
◦ ဝ်	-ut	◦ ဝ်	wun
◦ ဝ်	-un	◦ ဝ်	wut

znak ◦ oznacza dowolną spółgłoskę

¹ po samogłoskach lub spółgłoskach nosowych

² zapis stosowany na końcu sylaby

³ przeważnie nie podaje się na początku wyrazu

⁴ znak końca sylaby (znak braku samogłoski)

Uprozczone zasady wymowy birmańskiej:

- *ny* wymawia się jak *ń*
- *y* wymawia się jak *j*
- *th* zachowuje przydechowy charakter
- *aw* wymawia się jak *o*
- zbitkę spółgłoskową *ky* wymawia się jak *cz*
- zbitkę spółgłoskową *gy* wymawia się jak *dź*
- zbitkę spółgłoskową *sh* wymawia się jak *sz*
- zbitkę spółgłoskową *yw* wymawia się jak *jw*
- spółgłoska *h* poprzedzająca spółgłoski zwarte na początku wyrazów jest wymawiana
- typowe końcówki sylab wymawia się następująco: *aik* jak *aj*, *aing* jak *ajn*, *at* jak *a*, *auk* jak *au*, *aung* jak *aun*, *eik* jak *ej*, *ein* jak *ejn*, *et* jak *e*, *it* jak *i*, *ôk* jak *o*, *wan* jak *un*

Słowniczek terminologiczny nazw birmańskich

aing	jezioro
anauk	zachód, zachodni
angu	przyładek
apyeasimya	ruiny
ashe	wschód, wschodni
aw	zatoka
buya	pagoda, sanktuarium
detha	kraina, miejscowość

hka	rzeka
htaunshun	stupa
hwè	rzeka
kalan	szosa
kan	jezioro, brzeg, plaża
kankatôk	twierdza
kankye	wybrzeże
kantat	twierdza
kanyutan	wybrzeże
kon	wzgórze
kônbyinkyi	płaskowyż
kônbyinmyin	wyżyna, płaskowyż
kwe	zatoka
kyaik	świątynia buddyjska
kyauk	wąwóz górski
kyaung	rzeka, kanał
kyaungtein	bród
kyowaingtaw	rezerwat leśny
kyun	wyspa
kyunmya	wyspy, archipelag
kyunsu	wyspy, archipelag
kyunzwè	półwysep
lan	droga
langayi	droga
lanma	droga
lanmagyi	szosa
lesein	lotnisko
lhainggu	grota, jaskinia
luthwalan	ścieżka
lwinpyin	równina
myauk	północ
myaukpe	północny
myelan	droga gruntowa
myenein	nizina
myihwan	dolina rzeczna
myikyainghwan	dorzecze
myilaytay	dopływ
myipya	źródło
myipyakanya	źródło
myisa	źródło
myit	rzeka
myitwanya	delta
mywa	miasto
mywange	miasteczko

nam	rzeka
naysa	granica
neshaingtaw aungkya	wąwóz górski
phaya	pagoda
pinlay yelaykya	cieśnina
pinle	morze
pinle-aw	zatoka
pinleseikan	port
puthou	świątynia buddyjska
pyine	stan, kraina
shun	stupa
shunbwe	bagno
sikiyi	grobla
taing	provincja
taung	góra, góry, południe
taungayay	południowy
taunghwan	dolina górską
taungkale	wzgórze
taungkya	przełęcz, dolina
taungkyangmyi	strumień
taungnge	wzgórze
taungdan	łańcuch górski
taungteik	szczyt
taungyo	grzbiet górski
taw	las
tawne	las
tèkunthaungkun	mierzeja
thamuddaya	ocean
thanlan	linia kolejowa
thaungkun	plaża
thitaw	las
tidan tiyassan shiyataw	rezerwat przyrody
twin	kopalnia
umyaung	kanal
yay gatay	zbiornik wodny
yealhyasiseyun	elektrownia wodna
yekan	staw
yekata	tama
yekyaw	droga wodna, kanal
yelaykya	cieśnina
yeshankyin	rozlewisko
yetankwan	wodospad
yetwinmyaung	kanal irygacyjny
yoma	góry, łańcuch górski

yomataungdan ywa	łańcuch górski wieś, osada
zeti	pagoda, stupa

Jednostki administracyjne

Arakan ; Yakaing; Yakaing Pyine [<i>birm.</i>]; Rakhaing; Rakhaing State; Rakhine; Rakhine State [<i>ang.</i>] [hist.: <i>Arakan State</i>]	Mandalaj ; Mantale; Mantale Taing [<i>birm.</i>]; Mandalay; Mandalay Division [<i>ang.</i>]
Czin ; Kyin; Kyin Pyine [<i>birm.</i>]; Chin; Chin State [<i>ang.</i>]	Mon ; Mwan; Mwan Pyine [<i>birm.</i>]; Mon; Mon State [<i>ang.</i>]
Irawadi ; Eyawadi; Eyawadi Taing [<i>birm.</i>]; Ayeyarwady; Ayeyarwady Division [<i>ang.</i>] [hist.: <i>Irrawaddy Division</i>]	Pegu ; Pègu; Pègu Taing [<i>birm.</i>]; Bago; Bago Division [<i>ang.</i>] [hist.: <i>Pegu Division</i>]
Kaczin ; Kagyin; Kagyin Pyine [<i>birm.</i>]; Kachin; Kachin State [<i>ang.</i>]	Rangun ; Yangon; Yangon Taing [<i>birm.</i>]; Yangon; Yangon Division [<i>ang.</i>] [hist.: <i>Rangoon Division</i>]
Kaja ; Kaya; Kaya Pyine [<i>birm.</i>]; Kayah; Kayah State [<i>ang.</i>]	Sikong; Sikong Taing [<i>birm.</i>]; Sagaing; Sagaing Division [<i>ang.</i>]
Karen ; Kayin; Kayin Pyine [<i>birm.</i>]; Kayin; Kayin State [<i>ang.</i>] [hist.: <i>Karen State</i>]	Szan ; Shan; Shan Pyine [<i>birm.</i>]; Shan; Shan State [<i>ang.</i>]
Magwe; Magwe Taing [<i>birm.</i>]; Magwe; Magwe Division [<i>ang.</i>] [hist.: <i>Magway Division</i>]	Taninthayi; Taninthayi Taing [<i>birm.</i>]; Tanintharyi; Tanintharyi Division [<i>ang.</i>] [hist.: <i>Tenasserim Division</i>]

Miejscowości

Aingkyi [<i>birm., ang.</i>]	Daletme [<i>birm., ang.</i>]
Amayabuya [<i>birm.</i>]; Amarapura [<i>ang.</i>]	Danubyu [<i>birm., ang.</i>]
An [<i>birm., ang.</i>]	Gangaw [<i>birm., ang.</i>]
Aungban [<i>birm.</i>]; Aungpan [<i>ang.</i>]	Gokteik [<i>birm., ang.</i>]
Ayadaw [<i>birm., ang.</i>]	Gwa [<i>birm., ang.</i>]
Ba-an [<i>birm.</i>]; Hpa-an [<i>ang.</i>] [hist.: <i>Pa-an</i>]	Gwebin [<i>birm., ang.</i>]
Banmauk [<i>birm., ang.</i>]	Gwedaukkon [<i>birm., ang.</i>]
Banmaw [<i>birm.</i>]; Bhamo [<i>ang.</i>]	Gyobingauk [<i>birm., ang.</i>]
Basejn ; Puthein [<i>birm.</i>]; Pathein [<i>ang.</i>] [hist.: <i>Bassein</i>]	Haka [<i>birm.</i>]; Hakha [<i>ang.</i>]
Bawlakè [<i>birm.</i>]; Bawlake [<i>ang.</i>]	Hanlin [<i>birm., ang.</i>]
Bilin [<i>birm., ang.</i>]	Hanthawadi [<i>birm.</i>]; Hanthawati [<i>ang.</i>]
Bodwin [<i>birm.</i>]; Botwin [<i>ang.</i>]	Hèho [<i>birm.</i>]; Heho [<i>ang.</i>]
Bogalay [<i>birm., ang.</i>]	Hinthada [<i>birm.</i>]; Hinthata [<i>ang.</i>] [hist.: <i>Henzada</i>]
Bopyin [<i>birm., ang.</i>]	Homalin [<i>birm.</i>]; Hommalinn [<i>ang.</i>]
Bougalemywa [<i>birm.</i>]; Boukalemywa [<i>ang.</i>]	Hopin [<i>birm., ang.</i>]
Boukpyin [<i>birm., ang.</i>]	Hpakant [<i>birm., ang.</i>]
Budalin [<i>birm.</i>]; Butalin [<i>ang.</i>]	Hpalam [<i>birm., ang.</i>]
Buthidaung [<i>birm., ang.</i>]	Indaw [<i>birm., ang.</i>]
	Insein [<i>birm., ang.</i>]

Inwa [*birm., ang.*] [hist.: *Ava*]
 Jebyu [*birm.*]; Jephyu [*ang.*]
 Kalaw [*birm., ang.*]
 Kalaymywa [*birm., ang.*]
 Kale [*birm., ang.*]
 Kalewa [*birm., ang.*]
 Kamase [*birm., ang.*]
 Kandi [*birm.*]; Hkamti [*ang.*]
 Kangkung [*birm., ang.*]
 Kantbalu [*birm., ang.*]
 Katha [*birm., ang.*]
 Kathay [*birm.*]; Kathar [*ang.*]
 Kawkayit [*birm., ang.*]
 Kawlinu [*birm., ang.*]
 Kawmapyin [*birm., ang.*]
 Kawthaung [*birm.*]; Kawthoung [*ang.*]
 Kindat [*birm., ang.*]
 Kin-u [*birm., ang.*]
 Kon Kyan [*birm., ang.*]
 Kutkai [*birm., ang.*]
 Kwanlon [*birm., ang.*]
 Kyadet [*birm., ang.*]
 Kyaikmayaw [*birm.*]; Kyaikmaraw [*ang.*]
 Kyaikto [*birm., ang.*]
 Kyain [*birm., ang.*]
 Kyaingdôn [*birm.*]; Kengtung [*ang.*]
 Kyampai [*birm.*]; Champhai [*ang.*]
 Kyauk [*birm., ang.*]
 Kyaukmè [*birm.*]; Kyaukme [*ang.*]
 Kyaukmigyaung [*birm.*]; Kyaukmikyaung [*ang.*]
 Kyaukmyaung [*birm., ang.*]
 Kyaukpandaung [*birm.*]; Kyaukpadaung [*ang.*]
 Kyaukpyu [*birm.*]; Kyaukphyu [*ang.*]
 Kyaukse [*birm., ang.*]
 Kyauktan [*birm., ang.*]
 Kyauktaw [*birm., ang.*]
 Kyaupka [*birm., ang.*]
 Kyaupkya [*birm., ang.*]
 Kyoggami [*birm.*]; Kyaikkami [*ang.*] [hist.:
Amherst]
 Kyong [*birm., ang.*]
 Kyonpyaw [*birm., ang.*]
 Kyugok [*birm., ang.*]
 Kyunhla [*birm., ang.*]
 Labutta [*birm., ang.*]
 Laka [*birm., ang.*]
 Lasho [*birm.*]; Lashio [*ang.*]
 Lawa [*birm., ang.*]
 Lawksauk [*birm.*]; Lawksawk [*ang.*]
 Lawpita [*birm., ang.*]
 Layshi [*birm., ang.*]
 Lemywa [*birm., ang.*]
 Letpandan [*birm.*]; Letpantan [*ang.*]
 Lewe [*birm., ang.*]
 Lhaing [*birm., ang.*]
 Lhaingbwe [*birm., ang.*]
 Loilem [*birm., ang.*]
 Lwaingkaw [*birm.*]; Loikaw [*ang.*]
 Lwainglin [*birm., ang.*]
 Makaw [*birm., ang.*]
 Magwe [*birm., ang.*] [hist.: *Magway*]
 Maing La [*birm.*]; Mong La [*ang.*]
 Malhaing [*birm., ang.*]
 Maliwanmywa [*birm., ang.*]
 Manaung [*birm., ang.*]
Mandalaj; Mantale [*birm.*]; Mandalay [*ang.*]
 Mangbu [*birm.*]; Minbu [*ang.*]
 Mankye [*birm., ang.*]
 Manle [*birm., ang.*]
Martaban; Muttama [*birm.*]; Mottama [*ang.*]
 [hist.: *Martaban*]
 Mattaya [*birm.*]; Madaya [*ang.*]
 Ma-ubin [*birm., ang.*]
 Maungdaw [*birm., ang.*]
 Mawhun [*birm., ang.*]
 Mawkyi [*birm., ang.*]
 Mawlamyaingkyun [*birm., ang.*]
 Mawlok [*birm.*]; Mawlaik [*ang.*]
 Mayang [*birm.*]; Marang [*ang.*]
 Mazanbaw [*birm.*]; Machanbaw [*ang.*]
 Memywa [*birm., ang.*]
 Mhawbi [*birm., ang.*]
 Miktila [*birm.*]; Meiktila [*ang.*]
 Mingin [*birm., ang.*]
 Mingwan [*birm.*]; Mingun [*ang.*]
 Minlha [*birm., ang.*]

Minsin [*birm., ang.*]
 Minywa [*birm., ang.*]
 Mitthila [*birm., ang.*]
 Mogaung [*birm., ang.*]
 Mogok [*birm., ang.*]
 Mohnyin [*birm., ang.*]
 Molumywa [*birm., ang.*]
 Moukôk [*birm.*]; Moukok [*ang.*]
 Mozo [*birm., ang.*]
 Mudon [*birm., ang.*]
Mulmejn; Mawlmyaing [*birm.*]; Mawlmyine
 [*ang.*] [hist.: *Moulmein*]
 Munywa [*birm.*]; Monywa [*ang.*]
 Mutkyi [*birm., ang.*]
 Muzè [*birm.*]; Mu-se [*ang.*]
 Myaing [*birm., ang.*]
 Myaungmya [*birm., ang.*]
 Myaungmya [*birm., ang.*]
 Myawadi [*birm., ang.*]
 Myaydo [*birm., ang.*] [hist.: *Aunglan*]
 Myeik [*birm., ang.*] [hist.: *Mergui*]
 Myima [*birm., ang.*]
 Myingaba [*birm.*]; Myinkaba [*ang.*]
 Myinge [*birm., ang.*]
 Myingyan [*birm., ang.*]
 Myinmu [*birm., ang.*]
 Myitkye [*birm.*]; Myitche [*ang.*]
 Myitkyina [*birm., ang.*]
 Myitson [*birm., ang.*]
 Myittha [*birm., ang.*]
 Mywoutha [*birm., ang.*]
 Naba [*birm., ang.*]
 Nabuaing [*birm., ang.*]
 Nai Ga [*birm., ang.*]
 Nammatu [*birm., ang.*]
 Nampwat [*birm., ang.*]
 Namsan [*birm., ang.*]
 Namsaw [*birm., ang.*]
 Namti [*birm., ang.*]
 Namya Yamkumay [*birm.*]; Namya Ramkumar
 [*ang.*]
 Nantaung [*birm., ang.*]
 Natmawk [*birm., ang.*]
 Naung Mon [*birm., ang.*]
 Naungkyu [*birm.*]; Nawngkhio [*ang.*]
 Neypyidaw [*birm.*]; Naypyidaw; Nay Pyi Taw
 [*ang.*]
 Ngagataung [*birm., ang.*]
 Ngasun [*birm., ang.*]
 Nyaung U [*birm., ang.*]
 Nyaunglebin [*birm.*]; Nyaunglepin [*ang.*]
 Nyaungnyi [*birm., ang.*]
 Nyaungshwe [*birm., ang.*]
 Nyaungtôn [*birm.*]; Nyaungton [*ang.*]
 Nyaungu [*birm., ang.*]
 Okkan [*birm., ang.*]
Pagan; Pagan [*birm.*]; Bagan [*ang.*] [hist.: *Pagan*]
 Pakokku [*birm., ang.*]
 Palam [*birm.*]; Falam [*ang.*]
 Palaw [*birm., ang.*]
 Paletwa [*birm., ang.*]
 Pandanaw [*birm.*]; Pantanaw [*ang.*]
 Pandaung [*birm.*]; Pantaung [*ang.*]
 Panglang [*birm., ang.*]
 Pangtaya [*birm.*]; Pangtara [*ang.*]
 Papun [*birm., ang.*]
 Pauk [*birm., ang.*]
 Paung [*birm., ang.*]
 Paungbyin [*birm.*]; Paungpyin [*ang.*]
 Paungdali [*birm.*]; Paungtali [*ang.*]
 Paunglaung [*birm., ang.*]
Pegu; Pègu [*birm.*]; Bago [*ang.*] [hist.: *Pegu*]
 Pindaya [*birm., ang.*]
 Pinlebu [*birm., ang.*]
 Pinlôn [*birm.*]; Pinlon [*ang.*]
 Pudao [*birm.*]; Putao [*ang.*]
 Puyakyi [*birm., ang.*]
 Puyathunzu [*birm.*]; Puyathunso [*ang.*]
 Pwasaw [*birm., ang.*]
 Pyain [*birm.*]; Pyay [*ang.*] [hist.: *Prome*; *Pyi*]
 Pyapun [*birm.*]; Pyapon [*ang.*]
 Pyawbwe [*birm., ang.*]
 Pyin U Lwin [*birm., ang.*] [hist.: *Maymyo*]
 Pyingaing [*birm.*]; Pyinkaing [*ang.*]
 Pyinmana [*birm., ang.*]
 Pyu [*birm., ang.*]

Pywantanza [*birm.*]; Pywantansa [*ang.*]
Rangun; Yangon [*birm., ang.*] [hist.: *Rangoon*]
 Saitlai [*birm., ang.*]
 Sale [*birm.*]; Salay [*ang.*]
 Salin [*birm., ang.*]
 Sameikkon [*birm., ang.*]
 Saw [*birm., ang.*]
 Sawt Law [*birm., ang.*]
 Sebwe [*birm.*]; Chebwe [*ang.*]
 Seikpyu [*birm., ang.*]
 Shaydum [*birm.*]; Shardum [*ang.*]
 Shingbuiyang [*birm., ang.*]
 Shwebo [*birm., ang.*]
 Shwedakya [*birm., ang.*]
 Shwedaung [*birm., ang.*]
 Shwedwin [*birm., ang.*]
 Shwegu [*birm., ang.*]
 Shwenyaung [*birm., ang.*]
 Sikong [*birm.*]; Sagaing [*ang.*]
 Sinbo [*birm., ang.*]
 Singkaling [*birm., ang.*]
 Sinkan [*birm., ang.*]
 Sittaung [*birm., ang.*]
 Sittwe [*birm., ang.*] [hist.: *Akyab*]
 Si-u [*birm., ang.*]
 Sumpyabum [*birm.*]; Sumprabum [*ang.*]
 Tabong [*birm., ang.*]
 Tagaung [*birm., ang.*]
 Taikkyi [*birm., ang.*]
 Takyleik [*birm.*]; Tachileik [*ang.*]
 Tamanthi [*birm., ang.*]
 Tamu [*birm., ang.*]
 Tanai [*birm., ang.*]
 Tangyan [*birm., ang.*]
 Taninthayi [*birm.*]; Tanintharyi [*ang.*] [hist.:
Tenasserim]
 Taukkyant [*birm.*]; Htaukkyant [*ang.*]
 Taung-gok [*birm.*]; Taungup [*ang.*]
 Taunggyi [*birm., ang.*]
 Taungngu [*birm.*]; Taungoo [*ang.*]
 Taungtha [*birm., ang.*]
 Taungtwinkyi [*birm., ang.*]
 Taungzin [*birm., ang.*]
 Tawè [*birm.*]; Dawei [*ang.*] [hist.: *Tavoy*]
 Thabeikkyin [*birm., ang.*]
 Thabyetaung [*birm., ang.*]
 Thanbyuzayat [*birm., ang.*]
 Thandwè [*birm.*]; Thandwe [*ang.*] [hist.: *Sadoway*]
 Thanlyng [*birm.*]; Thanlyin [*ang.*] [hist.: *Syriam*]
 Thantaung [*birm., ang.*]
 Thatôn [*birm.*]; Thaton [*ang.*]
 Thaugdut [*birm., ang.*]
 Thawatthi [*birm., ang.*]
 Thayawadi [*birm.*]; Thayawady [*ang.*]
 Thaye [*birm., ang.*]
 Thayet [*birm.*]; Tayet [*ang.*]
 Thazi [*birm., ang.*]
 Thekôn [*birm.*]; Thekon [*ang.*]
 Thibaw [*birm., ang.*]
 Thilawa [*birm., ang.*]
 Thipaw [*birm.*]; Hsipaw [*ang.*]
 Thityabin [*birm., ang.*]
 Thungwa [*birm., ang.*]
 Tiddim [*birm., ang.*]
 Tonzang [*birm., ang.*]
 Twante [*birm., ang.*]
 Wakema [*birm., ang.*]
 Wine-maw [*birm., ang.*]
 Wo [*birm., ang.*]
 Wuntho [*birm., ang.*]
 Yamethin [*birm., ang.*]
 Yamyi [*birm.*]; Ramree [*ang.*]
 Yanze [*birm.*]; Rangse [*ang.*]
 Yay [*birm.*]; Ye [*ang.*]
 Yazagyo [*birm., ang.*]
 Yenankyaung [*birm.*]; Yenangaung [*ang.*]
 Ye-u [*birm., ang.*]
 Yinmabin [*birm., ang.*]
 Zalwan [*birm., ang.*]
 Zeyyawati [*birm.*]; Zeyawadi [*ang.*]

Krainy, regiony

Arakan; Yakaing [*birm.*]; Rakhaing; Rakhine [*ang.*] **Górna Birma**; Upper Burma [*ang.*]
[hist.: *Arakan*] **Indochiny**; Indokyaingna [*birm.*]; Indochina [*ang.*]
Dolna Birma; Lower Burma [*ang.*]

Oceany

Ocean Indyjski; Indiya Thamuddaya [*birm.*];
Indian Ocean [*ang.*]

Morza

Morze Andamańskie; Kappalikyun Pinle [*birm.*];
Andaman Sea [*ang.*]

Zatoki

Andrew Bay [*ang.*]
Auckland Bay [*ang.*]
Bawmi Aw [*birm.*]; Bawmi Bay [*ang.*]
Dansin Aw [*birm.*]; Danson Bay [*ang.*]
Gwa Aw [*birm.*]; Gwa Bay [*ang.*]
Hunter's Bay [*ang.*]
Kayathuyi Aw [*birm.*]; Karathuri Bay [*ang.*]
Kombemere Pinle-aw [*birm.*]; Combemere Bay
[*ang.*]
Martaban; Muttama Kwe [*birm.*]; Gulf of
Mottama [*ang.*] [hist.: *Gulf of Martaban*]
Zatoka Bengalska; Bingala Pinle-aw [*birm.*]; Bay
of Bengal [*ang.*]

Cieśniny

Cieśnina Kokosowa; Koko Yay Kyaung [*birm.*];
Coco Channel [*ang.*]
Hattras Passage [*ang.*]
Heywood Channel [*ang.*]
Hpawyet Yelaykya [*birm.*]; Forest Strait [*ang.*]
Investigator Channel [*ang.*]
Investigator Passage [*ang.*]
Manaung Yelaykya [*birm.*]; Cheduba Strait [*ang.*]
Payipayit Myauk Yelaykya [*birm.*]; Preparis
North Channel [*ang.*]
Payipayit Taung Yelaykya [*birm.*]; Preparis South
Channel [*ang.*]
Sindamaw Yelaykya [*birm.*]; Research Strait [*ang.*]

Jeziora

Indawgyi Aing [*birm.*]; Indawgyi Lake [*ang.*]
Inle Aing [*birm.*]; Inle Lake [*ang.*]
Inlya Aing [*birm.*]; Inya Lake [*ang.*]
Kandawgyi Aing [*birm.*]; Kandawgyi Lake [*ang.*]

Rzeki

An Kyaung [*birm.*]; An Chaung [*ang.*]
Bilin Myit [*birm.*]; Bilin River [*ang.*]
Bogalay Kyaung [*birm.*]; Bogalay Chaung [*ang.*]
Czinduin; Kyindwin Myit [*birm.*]; Chindwin
River [*ang.*]
Daga Myit [*birm.*]; Daga River [*ang.*]
Daletme Kyaung [*birm.*]; Daletme Chaung [*ang.*]
Gedu Hka [*birm., ang.*]
Haungthayaw Myit [*birm.*]; Haungtharaw River
[*ang.*]
Irawadi; Eyawadi Myit [*birm.*]; Ayeyarwady
River [*ang.*] [hist.: *Irrawaddy River*]

Kaladan Myit [*birm.*]; Kaladan River [*ang.*]
 Lhaingbwe Kyaung [*birm.*]; Lhaingbwe Chaung
 [*ang.*]
 Mali Hka [*birm., ang.*]
 Manipuy Myit [*birm.*]; Manipur River [*ang.*]
 Maukkadaw Kyaung [*birm.*]; Maukkadaw
 Chaung [*ang.*]
 Mayu Myit [*birm.*]; Mayu River [*ang.*]
Mekong; Mèkaung Myit [*birm.*]; Mekong [*ang.*]
 Meza Myit [*birm.*]; Meza River [*ang.*]
 Mi Kyaung [*birm.*]; Mi Chaung [*ang.*]
 Mogaung Kyaung [*birm.*]; Mogaung Chaung [*ang.*]
 Mu Myit [*birm.*]; Mu River [*ang.*]
 Myeik [*birm., ang.*] [hist.: *Mergui*]
 Myitmaka Kyaung [*birm.*]; Myitmaka River [*ang.*]
 Myittha Kyaung [*birm.*]; Myittha River [*ang.*]
 Nam Pang [*birm., ang.*]
 Namlang Hka [*birm.*]; Namlang River [*ang.*]
 Nantaleik Kyaung [*birm.*]; Nantaleik Chaung;
 Tizu River [*ang.*]
 Neyinzaya Kyaung [*birm.*]; Neyinzaya Chaung [*ang.*]
 Ngawun Kyaung [*birm.*]; Ngawun Chaung [*ang.*]
 Nmai Hka [*birm., ang.*]
 Palwe Kyaung [*birm.*]; Palwe Chaung [*ang.*]
 Pègu Myit [*birm.*]; Bago River [*ang.*]
 Pen Kyaung [*birm.*]; Pen Chaung [*ang.*]
 Pi Kyaung [*birm.*]; Pi Chaung [*ang.*]

Pyamalaw Myit [*birm.*]; Pyamalaw River [*ang.*]
 Saingdin Kyaung [*birm.*]; Saingdin River [*ang.*]
 Salin Kyaung [*birm.*]; Salin Chaung [*ang.*]
Saluin; Thanlwin Myit [*birm.*]; Thanlwin River
 [*ang.*] [hist.: *Salween River*]
 Samôn Kyaung [*birm.*]; Samon Chaung [*ang.*]
 Sein Myit [*birm.*]; Sena River [*ang.*]
 Sen Kyaung [*birm.*]; Sen Chaung [*ang.*]
 Shweli [*birm., ang.*]
 Sittaung Myit [*birm.*]; Sittaung River [*ang.*] [hist.:
Sittang River]
 Tanlwe Kyaung [*birm.*]; Tanlwe Chaung [*ang.*]
 Taung-gok Kyaung [*birm.*]; Taungup Chaung [*ang.*]
 Tawang Hka [*birm., ang.*]
 Tawè [*birm.*]; Dawei River [*ang.*] [hist.: *Tavoy*
River]
 Tayung Hka [*birm.*]; Tarung Hka [*ang.*]
 Thade Kyaung [*birm.*]; Thade Chaung [*ang.*]
 Thanlyng [*birm.*]; Thanlyin [*ang.*] [hist.: *Syriam*]
 Thaungyin Myit [*birm.*]; Thaungyin River [*ang.*]
 To Kyaung [*birm.*]; To Chaung [*ang.*]
 Uyu Kyaung [*birm.*]; Uyu Chaung [*ang.*]
 Wetpôk Kyaung [*birm.*]; Wetpok Chaung [*ang.*]
 Yabin Kyaung [*birm.*]; Yabin Chaung [*ang.*]
 Yaw Kyaung [*birm.*]; Yaw Chaung [*ang.*]
 Ywe Kyaung [*birm.*]; Ywe Chaung [*ang.*]
 Zawgyi Myit [*birm.*]; Zawgyi River [*ang.*]

Wodospady

Anisagan Yetankwan [*birm.*]; Anisakan Falls [*ang.*] Pwe Kauk Yetankwan [*birm.*]; Hampshire Falls [*ang.*]

Wyspy

Bilu Kyun [*birm.*]; Bilu Island [*ang.*]
 Cow and Calf Island [*ang.*]
 Kadan Kyun [*birm.*]; King Island [*ang.*]
 Kaumaw Kyun [*birm.*]; Kethayin Island;
 Kisseraing Island [*ang.*]
 Kaungse Kyun [*birm.*]; Shampoo Island [*ang.*]
 Lambi Kyun [*birm.*]; Lampi Island; Sullivan
 Island [*ang.*]
 Mali Kyun [*birm.*]; Mali Island [*ang.*]
 Manaung Kyun [*birm.*]; Manaung Island;
 Cheduba Island [*ang.*]

Mwedaw Kyun [*birm.*]; Mwedaw Island [*ang.*]
 Payipayit Kyun [*birm.*]; Preparis Island [*ang.*]
 Pyinzabu Kyun [*birm.*]; Bentinck Island [*ang.*]
 Tahayan Tahanan Kyun [*birm.*]; Thayawthadangyi
 Island; Elphinstone Island [*ang.*]
 Thamihla Kyun [*birm.*]; Leip Island [*ang.*]
 Yamyi Kyun [*birm.*]; Ramree Island [*ang.*]
 Zadetkale Kyun [*birm.*]; Saint Luke's Island [*ang.*]
 Zadetkyi Kyun [*birm.*]; Saint Matthew's Island
 [*ang.*]

Grupy wysp, archipelagi

Bayunga Kyunmya [*birm.*]; Baronga Islands [*ang.*] Myeik Kyunsu [*birm.*]; Myeik Archipelago [*ang.*]
Maungmagan Kyunsu [*birm.*]; Maungmagan [hist.: *Mergui Archipelago*]
Islands; Middle Moscos Islands [*ang.*] **Wyspy Kokosowe**; Koko Kyunsu [*birm.*]; Coco
Islands [*ang.*]

Półwyspy

Myeik Kyunzwè [*birm.*]; Myeik Peninsula [*ang.*] **Półwysep Malajski**; Pathyu Kyunzwè [*birm.*];
[hist.: *Mergui Peninsula*] Malay Peninsula [*ang.*]
Półwysep Indochiński; Indokyaingna Kyunzwè
[*birm.*]; Indochinese Peninsula [*ang.*]

Przylądki

Buya Taung [*birm.*]; Pagoda Point [*ang.*] Shinmau Sun [*birm.*]; Dawei Point [*ang.*]
Nagaye Angu [*birm.*]; Cape Negrais [*ang.*]

Wybrzeża

Wybrzeże Arakańskie; Yakaing Kanyutan
[*birm.*]; Rakhaing Coast; Rakhine Coast [*ang.*]
[hist.: *Arakan Coast*]

Przesmyki

Kra; Isthmus of Kra [*ang.*]

Delty

Delta Irawadi; Eyawadi Myitwanya [*birm.*];
Ayeyarwady Delta [*ang.*] [hist.: *Irrawaddy*
Delta]

Niziny, równiny

Nizina Irawadi; Eyawadi Myenein [*birm.*];
Ayeyarwady Plain [*ang.*] [hist.: *Irrawaddy Plain*]

Doliny

Hukawng [*birm.*]; Hukawng Valley [*ang.*] Kale [*birm.*]; Kale Valley [*ang.*]
Kabaw [*birm.*]; Kabaw Valley [*ang.*] Tayo [*birm.*]; Taro Valley [*ang.*]

Wyżyny, płaskowyże

Paukin Taung [*birm.*]; Paukin Plateau [*ang.*] Ta-ok Kônbyinkyi [*birm.*]; Ta-ok Plateau [*ang.*]
Szan, Shan Kônbyinmyin [*birm.*]; Shan Plateau,
Shan Upland [*ang.*]

Góry

- Abaung Bum [*birm.*, *ang.*]
Adayaw Taungdan [*birm.*]; Adaraw Range [*ang.*]
Angpawng Bum [*birm.*, *ang.*]
Bilauk Taung [*birm.*]; Bilauktaung Range; Kra Mountains [*ang.*]
Burma Hills [*ang.*]
Czîn; Kyin Taung [*birm.*]; Chin Hills [*ang.*]
Dawna Taung [*birm.*]; Dawna Range, Dawna Hills, The Dawnas [*ang.*]
Gangaw Taung [*birm.*]; Gangaw Range [*ang.*]
Gaoligong Shan [*birm.*, *ang.*]
Góry Arakańskie; Yakaing Yoma [*birm.*]; Rakhaing Yoma; Rakhaing Range [*ang.*] [hist.: *Arakan Range*]
Góry Tenasserimskie; Taninthayi Taung [*birm.*]; Tanintharyi Range [*ang.*] [hist.: *Tenasserim Range*]
Himalaje; Himawanda Taungdan [*birm.*]; Himalayas; Himalaya Mountains [*ang.*]
Kaukwe Taung [*birm.*]; Kaukwe Hills [*ang.*]
Kumon Taung [*birm.*]; Kumon Range [*ang.*]
Lahinpi Taung [*birm.*]; Lahinpi Range [*ang.*]
Letha Taung [*birm.*]; Letha Range [*ang.*]
Loikpyet Taung [*birm.*]; Loipyet Hills [*ang.*]
Manipuya Taung [*birm.*]; Manipur Hills [*ang.*]
Mayu Taungdan [*birm.*]; Mayu Range [*ang.*]
Mingin Taung [*birm.*]; Mingin Range [*ang.*]
Moin; Moin Taung [*birm.*]; Moin Range [*ang.*]
Muttama Taung [*birm.*]; Mottama Range [*ang.*] [hist.: *Martaban Range*]
Nwedemon Taungdan [*birm.*]; Nwetemon Range [*ang.*]
Patkaj; Patkai Bum [*birm.*]; Patkai Hills, Patkai Range [*ang.*]
Pegu; Pègu Yoma [*birm.*]; Bago Yoma; Bago Range [*ang.*]
Ponnya Taung [*birm.*]; Ponnyadaung; Ponnya Range [*ang.*]
Samang Tlang [*birm.*, *ang.*]
Shangaw Taungdan [*birm.*]; Shanngaw Range [*ang.*]
Sikong Taungdan [*birm.*]; Sagaing Range [*ang.*]
Tenghyo Taung [*birm.*]; Tenghyo Range [*ang.*]
Yong Klang [*birm.*]; Rong Klang [*ang.*]

Szczyty

- Dewata Taung [*birm.*, *ang.*]
Góra Wiktorii; Witoyiya Taungdeik [*birm.*]; Mount Victoria [*ang.*]
Ingoka Bum [*birm.*, *ang.*]
Kagaboyazi Taung [*birm.*]; Hkakabo Razi [*ang.*]
Ke Pya Taung [*birm.*, *ang.*]
Kènèdi Taung [*birm.*]; Kennedy Peak [*ang.*]
Kindong Bum [*birm.*, *ang.*]
Kyingwin Bum [*birm.*]; Chingwin Bum [*ang.*]
Labo Taung [*birm.*, *ang.*]
Lawyama Taung [*birm.*]; Lawrama Taung [*ang.*]
Loimye Bum [*birm.*, *ang.*]
Lwè Hpalan [*birm.*]; Loi Hpalan [*ang.*]
Lwè Mai [*birm.*]; Loi Mai [*ang.*]
Lwè Taunggyaw [*birm.*]; Loi Tawngkyaw [*ang.*]
Lwèlin [*birm.*]; Loi Lang [*ang.*]
Mahu Taung [*birm.*, *ang.*]
Mowdok Taung [*birm.*, *ang.*]
Mugadok Taung [*birm.*, *ang.*]
Mulayit Taung [*birm.*, *ang.*]
Myinmoletkat [*birm.*, *ang.*]
Nanggun Bum [*birm.*, *ang.*]
Nashu [*birm.*, *ang.*]
Nwalabo Taung [*birm.*, *ang.*]
Puppa Taung [*birm.*]; Mount Popa [*ang.*]
Sadaik Taung [*birm.*, *ang.*]
Tangte [*birm.*, *ang.*]
Taungthônlon [*birm.*]; Taungthonlon [*ang.*]
Tawum Bum [*birm.*, *ang.*]

Przełęcz

Amansan Lka [<i>birm.</i> , <i>ang.</i>]	Lagwi Hkyet [<i>birm.</i>]; Lagwi Pass [<i>ang.</i>]
Amya Taungkya [<i>birm.</i>]; Amya Pass [<i>ang.</i>]	Namni Lka [<i>birm.</i>]; Namni Pass [<i>ang.</i>]
Dipuk Taungkya [<i>birm.</i>]; Diphuk Pass [<i>ang.</i>]	Pangsaw Taungkya [<i>birm.</i>]; Pangsaw Pass [<i>ang.</i>]
Hpimaw Hkyet [<i>birm.</i>]; Hpimaw Pass [<i>ang.</i>]	Przełęcz Trzech Pagód ; Buya Thunzu Taungkya
Hpungan Taungkya [<i>birm.</i>]; Hpungan Pass [<i>ang.</i>]	[<i>birm.</i>]; Three Pagodas Pass [<i>ang.</i>]
Kulama Taungkya [<i>birm.</i>]; Kulama Pass [<i>ang.</i>]	Shuta Lka [<i>birm.</i>]; Shuta Pass [<i>ang.</i>]
Kyaungan Taungkya [<i>birm.</i>]; Chaungan Pass [<i>ang.</i>]	Thala Lka [<i>birm.</i>]; Thala Pass [<i>ang.</i>]

Obszary ochrony środowiska

Witoyiya Taungdeik Amyohta Panchan [<i>birm.</i>]; Mount Victoria National Park [<i>ang.</i>]	Lambi Kyun Tidan Tiyassan Shiyataw [<i>birm.</i>]; Lampi Island Wildlife Reserve [<i>ang.</i>]
Lhogo Kyowaingthitaw [<i>birm.</i>]; Hlawgo Wildlife Park [<i>ang.</i>]	Mali Kyun Tidan Tiyassan Shiyataw [<i>birm.</i>]; Mali Island Wildlife Reserve [<i>ang.</i>]
Meinmahla Kyun Tidan Tiyassan Shiyataw [<i>birm.</i>]; Meinmahla Island Wildlife Reserve [<i>ang.</i>]	Mayingyi Hngat Baymenemye [<i>birm.</i>]; Mayingyi Bird Sanctuary [<i>ang.</i>]

Drogi

Droga Birmańska; Bama Lanmagyi [*birm.*];
Burma Road [*ang.*]

Świątynie, miejsca kultu

Shwemawdaw Buya [<i>birm.</i>]; Great Golden God Pagoda; Shwemawdaw Paya [<i>ang.</i>] [<i>w Pegu</i>]	Szwedagon ; Shwetigôn Buya [<i>birm.</i>]; Shwe Dagon Pagoda; Shwedagon Paya [<i>ang.</i>] [<i>w Rangunie</i>]
Kyaiktiyo [<i>birm.</i>]; Golden Rock [<i>ang.</i>] [<i>kolo Kyaikto</i>]	

Ruiny, zabytki kultury

Myauk U [<i>birm.</i>]; Mrauk U [<i>ang.</i>] [<i>hist.:Myohaung</i>]	Thayekettaya [<i>birm.</i>]; Thayekhittaya [<i>ang.</i>] [<i>hist.:</i>
Pugan Dyoyaung [<i>birm.</i>]; Old Bagan [<i>ang.</i>] [<i>kolo</i> <i>Paganu</i>]	<i>Śrikszetra</i> ; <i>kolo Pyain</i>]



BRUNEI

Brunei; Brunei Darussalam

Język urzędowy: malajski

Slownik terminologiczny nazw malajskich – zob. Malezja

Jednostki administracyjne

Belait, Daerah Belait

Brunei-Muara, Daerah Brunei-Muara

Temburong, Daerah Temburong

Tutong, Daerah Tutong

Miejscowości

Badas

Bandar Seri Begawan

Bangar

Batu Apoi

Belabau

Buau

Bukit Patoi

Bukit Puan

Danau

Jerudong

Kampong Amo

Kampong Batang Duri

Kampong Belaban

Kampong Benutan

Kampong Berakas; Perkhemahan Berakas

Kampong Biang

Kampong Birau

Kampong Bukit

Kampong Bukit Sawat

Kampong Bukit Sulang

Kampong Bukok

Kampong Danau

Kampong Gadong

Kampong Jerudong

Kampong Kapok

Kampong Kasat

Kampong Katimahar

Kampong Kenua

Kampong Keriam

Kampong Kiudang

Kampong Kota Batu

Kampong Kuala Abang

Kampong Kuala Balai

Kampong Lambak

Kampong Lamunin

Kampong Layong

Kampong Lilas

Kampong Lopat

Kampong Lumapas

Kampong Mentiri

Kampong Pak

Kampong Paring

Kampong Parit

Kampong Penanjong

Kampong Penapar

Kampong Pengkalan Batu

Kampong Peradayan

Kampong Sengkurong

Kampong Sibut

Kampong Sinaut

Kampong Sukang

Kampong Sungai Besar

Kampong Sungai Lieng

Kampong Tanjong Maya

Kampong Telisai

Kampong Wasan

Kuala Belait

Labi

Labu

Lumut

Melilas

Muara

Panaga

Pengkalan Siong

Rambai

Rampayoh

Rasau

Serasa

Seria

Sukang

Temada
Tutong

Ukong

Morza

Morze Południowochińskie; Laut China Selatan

Zatoki

Teluk Brunei

Jeziora

Tasek Merimbun; Luagan Merimbun

Rzeki

Sungai Belait
Sungai Brunei
Sungai Mendaram

Sungai Pandaruan
Sungai Temburong
Sungai Tutong

Wyspy

Borneo; Borneo, Kepulauan Borneo, Pulau
Borneo
Pualu Muara Besar

Pualu Berbunot
Pualu Baru Baru
Pualu Pepatan

Grupy wysp, archipelagi

Archipelag Malajski; Kepulauan Melayu
Archipelag Sundajski; Kepulauan Sunda; Pulau-
-Pulau Sunda

Wielkie Wyspy Sundajskie; Kepulauan Sunda
Besar

Przylądki

Tanjung Pelumpong; Tanjong Pelumpong

Tanjung Punyit; Tanjong Punyit

Szczyty

Bukit Bedawan
Bukit Pagon

Bukit Suang

Obszary ochrony środowiska

Taman Negara Tasek Merimbun; Taman Warisan
Tasek Merimbun

Taman Negara Ulu Temburong



FILIPINY

(the) Philippines [*angielski*]

Pilipinas [*tagalski*]

Języki urzędowe: angielski, tagalski (pilipino).

Słowniczek terminologiczny nazw angielskich – zob. Wielka Brytania

Słowniczek terminologiczny nazw tagalskich

baba	dół, obniżenie
bahura	rafa
bambang	kanal
bansa	kraj
baryo	wieś, miejscowość
basa	mokry, wilgotny
batis	strumień, potok
bayan	miasto
bilog	okrągły
berde	zielony
bughaw	niebieski
bulkan	wulkan
bundok	góra, szczyt
burol	wzgórze
dagat	morze
dalampasig	plaża
dalandan	pomarańczowy
dilaw	żółty
gitnang	środkowy, centralny
gulod	grzbiet górski
gulpo	zatoka
hilaga	północ
hilagang	północny
ilog	rzeka
isa	jeden
isla	wyspa

itim	czarny
kabiserang	stolica
kadagatan	ocean
kahon	kwadratowy
kaliwa	lewo
kanan	prawo
kanluran	zachód
kanlurang	zachodni
kapatagan	nizina, równina
kapuluan	wyspy, archipelag
kataasan	wyżyna
kuweba	jaskinia
lambak	dolina
lawa	jezioro
look	zatoka
lungsod	miasto
maanghang	ostry
maasim	gorzki
mainit	gorący
maganda	ładny
malaki	duży
malambot	łagodny
malapit	blisko
malayo	daleko
maliit	mały
matamis	słodki
matigas	twardy, mocny
malagkit	lepki
malamig	zimny
maalat	słony
mabasa basa	wilgotny
pambasang	narodowy
pangalan	nazwa
pangulo	prezydent
pilo	wyspa
pula	czerwony
pulo	wyspa
puti	biały
puwerta	port
rehiyon	region
republika	republika
sampu	dziesięć
silang	przełącz

silangan	wschód
silagang	wschodni
taas	góra, szczyt
tangos	półwysep, przylądek
timog	południe, południowy
tsokolate	brązowy
tuktok	góra, szczyt
tuyo	suchy

Jednostki administracyjne

Bicol; Bicol Region; Region V [ang.]; Bikol; Rehiyon ng Bikol; Rehiyon V [tagal.]	MIMAROPA; MIMAROPA Region; Region IV-B [ang.]; MIMAROPA; Rehiyon ng MIMAROPA; Rehiyon IV-B [tagal.]
Cagayan Valley; Cagayan Valley Region; Region II [ang.]; Kagayan; Rehiyon ng Lambak ng Kagayan; Rehiyon II [tagal.]	Muzułmańskie Mindanao; Region Autonomiczny na Muzułmańskim Mindanao; Autonomus Region in Muslim Mindanao; <i>Muslim Mindanao</i> [ang.]; Rehiyong Awtonomo ng Muslim Mindanao; <i>Muslim Mindanao</i> [tagal.]
CALABARZON; CALABARZON Region; Region IV-A [ang.]; Calabarzon; Rehiyon ng CALABARZON; Rehiyon IV-A [tagal.]	National Capital Region; <i>Metropolitan Manila</i> [ang.]; Pambansang Kabiserang Rehiyon; <i>Kalakhang Maynila</i> [tagal.]
Caraga; Caraga Region; Region XIII [ang.]; Karaga; Rehiyon ng Karaga; Rehiyon XIII [tagal.]	Northern Mindanao; Northern Mindanao Region; Region X [ang.]; Hilagang Mindanao; Rehiyon ng Hilagang Mindanao; Rehiyon X [tagal.]
Central Luzon; Central Luzon Region; Region III [ang.]; Gitnang Luzon; Rehiyon ng Gitnang Luzon; Rehiyon III [tagal.]	SOCCSKSARGEN; SOCCSKSARGEN Region; Region XII [ang.]; SOCCSKSARGEN; Rehiyon ng SOCCSKSARGEN; Rehiyon XII [tagal.]
Central Visayas; Central Visayas Region; Region VII [ang.]; Gitnang Visayas; Rehiyon ng Gitnang Visayas; Rehiyon VII [tagal.]	Western Visayas; Western Visayas Region; Region VI [ang.]; Kanlurang Visayas; Rehiyon ng Kanlurang Visayas; Rehiyon VI [tagal.]
Cordillera Administrative Region; <i>Cordillera</i> [ang.]; Rehiyong Administratibo ng Kordilyera; <i>Kordilyera</i> [tagal.]	Zamboanga Peninsula; Zamboanga Peninsula Region; Region IX [ang.]; Tangway ng Zamboanga; Rehiyon ng Tangway ng Zamboanga; Rehiyon IX [tagal.]
Davao; Davao Region; Region XI [ang.]; Dabaw; Rehiyon ng Dabaw; Rehiyon XI [tagal.]	
Eastern Visayas; Eastern Visayas Region; Region VIII [ang.]; Silangang Visayas; Rehiyon ng Silangang Visayas; Rehiyon VIII [tagal.]	
Ilocos; Ilocos Region; Region I [ang.]; Iloko; Rehiyon ng Iloko; Rehiyon I [tagal.]	

Miejscowości

Aborlan [ang., tagal.]	Aliaga [ang.]
Alabel [ang., tagal.]	Angeles; Angeles City [ang.]; Angeles; Lungsod ng Angeles [tagal.]
Alaminos; City of Alaminos [ang.]	
Alcala [ang.]	

Antipolo; City of Antipolo [*ang.*]; Antipolo;
Lungsod ng Antipolo [*tagal.*]
Aparri [*ang., tagal.*]
Arayat [*ang.*]
Bacolod; Bacolod City [*ang.*]; Bacolod; Lungsod
ng Bacolod [*tagal.*]
Bacoor [*ang., tagal.*]
Bagac [*ang., tagal.*]
Bago; Bago City [*ang.*]
Baguio; Baguio City [*ang.*]; Baguio; Lungsod ng
Baguio; Baguio; Lungsod ng Baguio [*tagal.*]
Bais; Bais City [*ang.*]
Balanga; City of Balanga [*ang.*]; Balanga;
Lungsod ng Balanga [*tagal.*]
Baler [*ang., tagal.*]
Baliuag [*ang., tagal.*]
Bangar [*ang., tagal.*]
Bangued [*ang., tagal.*]
Basco; Santo Domingo de Basco [*ang.*]
Batangas; Batangas City [*ang.*]; Batangas;
Lungsod ng Batangas [*tagal.*]
Bayawan; City of Bayawan [*ang.*]
Bayombong [*ang., tagal.*]
Binangonan [*ang.*]
Bislig; City of Bislig [*ang.*]; Bislig; Lungsod ng
Bislig [*tagal.*]
Boac [*ang., tagal.*]
Bocaue [*ang., tagal.*]
Bontoc [*ang., tagal.*]
Borongan [*ang., tagal.*]
Bulaon [*ang.*]
Butuan; Butuan City [*ang.*]; Butuan; Lungsod ng
Butuan [*tagal.*]
Cabanatuan; Cabanatuan City [*ang.*]; Cabanatuan;
Lungsod ng Cabanatuan [*tagal.*]
Cabarroguis [*ang., tagal.*]
Cadiz; Cadiz City [*ang.*]; Cadiz; Lungsod ng
Cadiz [*tagal.*]
Cagayan de Oro; Cagayan de Oro City [*ang.*];
Cagayan de Oro; Lungsod ng Cagayan de Oro
[*tagal.*]
Cainta [*ang.*]
Calamba; City of Calamba [*ang.*]; Calamba;
Lungsod ng Calamba [*tagal.*]
Calanasan [*ang.*]
Calapan; City of Calapan [*ang.*]; Calapan;
Lungsod ng Calapan [*tagal.*]
Calatrava [*ang.*]
Calbayog; Calbayog City [*ang.*]; Calbayog;
Lungsod ng Calbayog [*tagal.*]
Caloocan; Caloocan City [*ang.*]; Kalookan;
Lungsod ng Kalookan [*tagal.*]
Candon; City of Candon [*ang.*]
Canlaon; Canlaon City [*ang.*]
Catarman [*ang., tagal.*]
Catbalogan [*ang., tagal.*]
Cauayan; City of Cauayan [*ang.*]
Cavite; Cavite City [*ang.*]; Kabite; Lungsod ng
Kabite [*tagal.*]
Cebu City; *Cebu* [*ang.*]; Lungsod ng Sebu; *Sebu*
[*tagal.*]
Claveria [*ang., tagal.*]
Cotabato City; *Cotabato* [*ang.*]; Lungsod ng
Kotabato; *Kotabato* [*tagal.*]
Daet [*ang., tagal.*]
Dagupan; Dagupan City [*ang.*]
Danao; Danao City [*ang.*]
Dapitan; Dapitan City [*ang.*]; Dapitan; Lungsod
ng Dapitan [*tagal.*]
Dasmariñas [*ang., tagal.*]
Davao; Davao City [*ang.*]; Dabaw; Lungsod ng
Dabaw [*tagal.*]
Digos; City of Digos [*ang.*]; Digos; Lungsod ng
Digos [*tagal.*]
Dipolog; Dipolog City [*ang.*]; Dipolog; Lungsod
ng Dipolog [*tagal.*]
Dumaguete; Dumaguete City [*ang.*]; Dumaguete;
Lungsod ng Dumaguete [*tagal.*]
Escalante; City of Escalante [*ang.*]
Gapan; City of Gapan [*ang.*]; Gapan; Lungsod ng
Gapan [*tagal.*]
General Mariano Alvarez [*ang.*]
General Santos; General Santos City [*ang.*];
General Santos; Lungsod ng General Santos
[*tagal.*]

Gingoog; Gingoog City [*ang.*]; Gingoog; Lungsod ng Gingoog [*tagal.*]
 Gonzaga [*ang.*]
 Guyong [*ang.*]
 Hagonoy [*ang., tagal.*]
 Himamaylan; City of Himamaylan [*ang.*]
 Iba [*ang., tagal.*]
 Ilagan [*ang., tagal.*]
 Iligan; Iligan City [*ang.*]; Iligan; Lungsod ng Iligan [*tagal.*]
 Iloilo City [*ang.*]; Lungsod ng Iloilo [*tagal.*]
 Imus [*ang., tagal.*]
 Ipil [*ang., tagal.*]
 Iriga; Iriga City [*ang.*]
 Isabela; Isabela City [*ang.*]
 Isulan [*ang., tagal.*]
 Jolo [*ang., tagal.*]
 Jordan [*ang., tagal.*]
 Kabankalan; City of Kabankalan [*ang.*]
 Kabugao [*ang., tagal.*]
 Kalibo [*ang., tagal.*]
 Kidapawan; City of Kidapawan [*ang.*]; Kidapawan; Lungsod ng Kidapawan [*tagal.*]
 Koronadal; City of Koronadal [*ang.*]; Koronadal; Lungsod ng Koronadal [*tagal.*]
 La Carlota; La Carlota City [*ang.*]
 La Trinidad [*ang., tagal.*]
 Lagawe [*ang., tagal.*]
 Laoag; Laoag City [*ang.*]; Laoag; Lungsod ng Laoag [*tagal.*]
 Lapu-Lapu; Lapu-Lapu City [*ang.*]
 Las Piñas; City of Las Piñas [*ang.*]; Las Piñas; Lungsod ng Las Piñas [*tagal.*]
 Legazpi; Legazpi City [*ang.*]; Legazpi; Lungsod ng Legazpi [*tagal.*]
 Ligao; City of Ligao [*ang.*]
 Lingayen [*ang., tagal.*]
 Lipa; Lipa City [*ang.*]; Lipa; Lungsod ng Lipa [*tagal.*]
 Lucena; Lucena City [*ang.*]
 Maasin; City of Maasin [*ang.*]; Maasin; Lungsod ng Maasin [*tagal.*]
 Mabalacat [*ang.*]
 Makati; City of Makati [*ang.*]; Makati; Lungsod ng Makati [*tagal.*]
 Malabon; City of Malabon [*ang.*]; Malabon; Lungsod ng Malabon [*tagal.*]
 Malaybalay; City of Malaybalay [*ang.*]; Malaybalay; Lungsod ng Malaybalay [*tagal.*]
 Malolos; City of Malolos [*ang.*]; Malolos; Lungsod ng Malolos [*tagal.*]
 Mambajao [*ang., tagal.*]
 Mamburao [*ang., tagal.*]
 Mandaluyong; City of Mandaluyong [*ang.*]; Mandaluyong; Lungsod ng Mandaluyong [*tagal.*]
 Mandaue; Mandaue City [*ang.*]; Mandaue; Lungsod ng Mandaue [*tagal.*]
 Manila; City of Manila [*ang.*]; Maynila; Lungsod ng Maynila [*tagal.*]
 Marawi; Marawi City [*ang.*]; Marawi; Lungsod ng Marawi [*tagal.*]
 Marikina; City of Marikina [*ang.*]; Marikina; Lungsod ng Marikina [*tagal.*]
 Masbate; City of Masbate [*ang.*]; Masbate; Lungsod ng Masbate [*tagal.*]
 Mati [*ang., tagal.*]
 Meycauayan [*ang., tagal.*]
 Miagao [*ang., tagal.*]
 Muñoz; Science City of Muñoz [*ang.*]; Muñoz; Lungsod Agham ng Muñoz [*tagal.*]
 Muntinlupa; City of Muntinlupa [*ang.*]; Muntinlupa; Lungsod ng Muntinlupa [*tagal.*]
 Nabunturan [*ang., tagal.*]
 Naga; Naga City [*ang.*]; Naga; Lungsod ng Naga [*tagal.*]
 Naval [*ang., tagal.*]
 Novotas [*ang., tagal.*]
 Olongapo; Olongapo City [*ang.*]; Olongapo; Lungsod ng Olongapo [*tagal.*]
 Ormoc; Ormoc City [*ang.*]; Ormoc; Lungsod ng Ormoc [*tagal.*]
 Oroquieta; Oroquieta City [*ang.*]; Oroquieta; Lungsod ng Oroquieta [*tagal.*]
 Ozamis; Ozamis City [*ang.*]; Ozamis; Lungsod ng Ozamis [*tagal.*]

Pagadian; Pagadian City [*ang.*]; Pagadian; Lungsod ng Pagadian [*tagal.*]
Palayan; Palayan City [*ang.*]; Palayan; Lungsod ng Palayan [*tagal.*]
Panabo; Panabo City [*ang.*]; Panabo; Lungsod ng Panabo [*tagal.*]
Panglima Sugala [*ang., tagal.*]
Paoay [*ang., tagal.*]
Parañaque; City of Parañaque [*ang.*]; Parañaque; Lungsod ng Parañaque [*tagal.*]
Pasay; Pasay City [*ang.*]; Pasay; Lungsod ng Pasay [*tagal.*]
Pasig; City of Pasig [*ang.*]; Pasig; Lungsod ng Pasig [*tagal.*]
Passi; City of Passi [*ang.*]; Passi; Lungsod ng Passi [*tagal.*]
Pili [*ang., tagal.*]
Prosperidad [*ang., tagal.*]
Puerto Galera [*ang., tagal.*]
Puerto Princesa; Puerto Princesa City [*ang.*]; Puerto Princesa; Lungsod ng Puerto Princesa [*tagal.*]
Quezon City [*ang.*]; Lungsod Keson; Lungsod Quezon [*tagal.*]
Rodriguez [*ang., tagal.*]
Romblon [*ang., tagal.*]
Roxas; Roxas City [*ang.*]; Roxas; Lungsod ng Roxas [*tagal.*]
Sagay; Sagay City [*ang.*]
Samal; Island Garden City of Samal [*ang.*]
San Carlos; San Carlos City [*ang.*]
San Fernando; City of San Fernando [*ang.*]; San Fernando; Lungsod ng San Fernando [*tagal.*]
San Jose del Monte; City of San Jose del Monte [*ang.*]; San Jose del Monte; Lungsod ng San Jose del Monte [*tagal.*]
San Jose; San Jose City [*ang.*]; San Jose; Lungsod ng San Jose [*tagal.*]
San Jose; San Jose de Buenavista [*ang., tagal.*]
San Mateo [*ang., tagal.*]
San Pablo; San Pablo City [*ang.*]; San Pablo; Lungsod ng San Pablo [*tagal.*]
San Pedro [*ang., tagal.*]
Santa Cruz [*ang., tagal.*]
Santa Maria [*ang.*]
Santa Rosa; City of Santa Rosa [*ang.*]; Santa Rosa; Lungsod ng Santa Rosa [*tagal.*]
Santiago; City of Santiago [*ang.*]
Shariff Aguak [*ang.*]
Silang [*ang.*]
Silay; Silay City [*ang.*]
Sipalay; City of Sipalay [*ang.*]
Siquijor [*ang., tagal.*]
Sorsogon; City of Sorsogon [*ang.*]; Sorsogon; Lungsod ng Sorsogon [*tagal.*]
Surigao; Surigao City [*ang.*]; Surigao; Lungsod ng Surigao [*tagal.*]
Tabaco; City of Tabaco [*ang.*]
Tabuk [*ang., tagal.*]
Tacloban; Tacloban City [*ang.*]; Tacloban; Lungsod ng Tacloban [*tagal.*]
Tacurong; City of Tacurong [*ang.*]; Tacurong; Lungsod ng Tacurong [*tagal.*]
Tagaytay; Tagaytay City [*ang.*]
Tagbilaran; Tagbilaran City [*ang.*]; Tagbilaran; Lungsod ng Tagbilaran [*tagal.*]
Taguig; Taguig City [*ang.*]; Taguig; Lungsod ng Taguig [*tagal.*]
Tagum; City of Tagum [*ang.*]; Tagum; Lungsod ng Tagum [*tagal.*]
Talisay; City of Talisay [*ang.*]
Tanauan; City of Tanauan [*ang.*]; Tanauan; Lungsod ng Tanauan [*tagal.*]
Tandag [*ang., tagal.*]
Tangub; Tangub City [*ang.*]; Tangub; Lungsod ng Tangub [*tagal.*]
Tanjay; City of Tanjay [*ang.*]
Tanza [*ang.*]
Tarlac; City of Tarlac [*ang.*]; Tarlac; Lungsod ng Tarlac [*tagal.*]
Taytay [*ang., tagal.*]
Toledo; Toledo City [*ang.*]
Trece Martires; Trece Martires City [*ang.*]
Tubod [*ang., tagal.*]
Tuguegarao; Tuguegarao City [*ang.*]; Tuguegarao; Lungsod ng Tuguegarao [*tagal.*]

Urdujeta; City of Urdujeta [*ang.*]
Valencia; Valencia City [*ang.*]
Valenzuela; City of Valenzuela [*ang.*];
Valenzuela; Lungsod ng Valenzuela [*tagal.*]
Victorias; City of Victorias [*ang.*]

Vigan; City of Vigan [*ang.*]; Vigan; Lungsod ng
Vigan [*tagal.*]
Virac [*ang., tagal.*]
Zamboanga City [*ang.*]; Lungsod ng Zamboanga
[*tagal.*]

Krainy, regiony

Luzon; Luzon Group [*ang.*]; Luzon; Pangkat ng
Luzon [*tagal.*]
Mindanao; Mindanao Group [*ang.*]; Mindanao;
Pangkat ng Mindanao; Mindanaw; Pangkat ng
Mindanaw [*tagal.*]

Visayas; Visayas Group [*ang.*]; Visayas; Pangkat
ng Visayas; Bisaya; Pangkat ng Bisaya [*tagal.*]

Oceany

Ocean Spokojny, Pacyfik; Pacific Ocean [*ang.*];
Dagat Pasipiko [*tagal.*]

Morza

Bohol Sea; *Mindanao Sea* [*ang.*]; Dagat ng Bohol
[*tagal.*]
Camotes Sea [*ang.*]; Dagat Camotes [*tagal.*]
Morze Celebes; Celebes Sea; *Sulawesi Sea*;
Mindanao Sea [*ang.*]; Dagat ng Celebes [*tagal.*]
Morze Filipiński; Philippine Sea [*ang.*]; Dagat
Pilipinas [*tagal.*]

Morze Południowochiński; South China Sea;
Luzon Sea [*ang.*]; Dagat Timog Tsina; *Dagat
Luzon* [*tagal.*]
Morze Sulu; Sulu Sea [*ang.*]; Dagat Sulu [*tagal.*]
Samar Sea [*ang.*]; Dagat Samar [*tagal.*]
Sibuyan Sea [*ang.*]; Dagat ng Sibuyan [*tagal.*]
Visayan Sea [*ang.*]; Dagat ng Visayas; Dagat ng
Bisaya [*tagal.*]

Zatoki

Albay Gulf [*ang.*]
Asid Gulf [*ang.*]
Balayan Bay [*ang.*]
Baler Bay [*ang.*]; Look ng Baler [*tagal.*]
Butuan Bay [*ang.*]; Look ng Butuan [*tagal.*]
Cateel Bay [*ang.*]
Coral Bay [*ang.*]
Dasol Bay [*ang.*]
Davao Gulf [*ang.*]; Gulpo ng Dabaw [*tagal.*]
Dingalan Bay [*ang.*]
Gingoog Bay [*ang.*]
Honda Bay [*ang.*]
Iligan Bay [*ang.*]; Look ng Iligan [*tagal.*]
Illana Bay [*ang.*]
Imuruan Bay [*ang.*]

Island Bay [*ang.*]
Lagonoy Gulf [*ang.*]; Gulpo ng Lagonoy [*tagal.*]
Lamon Bay [*ang.*]; Look ng Lamon [*tagal.*]
Leyte Gulf [*ang.*]; Gulpo ng Leyte [*tagal.*]
Liang Bay [*ang.*]
Lingayen Gulf [*ang.*]; Gulpo ng Lingayen [*tagal.*]
Macajalar Bay [*ang.*]
Moro Gulf [*ang.*]; Gulpo ng Moro [*tagal.*]
Pagadian Bay [*ang.*]; Look ng Pagadian [*tagal.*]
Panay Gulf [*ang.*]; Gulpo ng Panay [*tagal.*]
Pandan Bay [*ang.*]
Ragay Gulf [*ang.*]; Gulpo ng Ragay [*tagal.*]
San Antonio Bay [*ang.*]
San Miguel Bay [*ang.*]; Look ng San Miguel
[*tagal.*]

Sarangani Bay [<i>ang.</i>]; Look ng Sarangani [<i>tagal.</i>]	Subic Bay [<i>ang.</i>]; Look ng Subic [<i>tagal.</i>]
Sibuguey Bay [<i>ang.</i>]; Look ng Sibuguey [<i>tagal.</i>]	Tayabas Bay [<i>ang.</i>]; Look ng Tayabas [<i>tagal.</i>]
Sindangan Bay [<i>ang.</i>]	Zatoka Manilská ; Manila Bay [<i>ang.</i>]; Look ng
Sorsogon Bay [<i>ang.</i>]; Look ng Sorsogon [<i>tagal.</i>]	Maynila [<i>tagal.</i>]

Cieśniny

Babuyan Channel [<i>ang.</i>]	Maqueda Channel [<i>ang.</i>]
Balabac Strait [<i>ang.</i>]	Mindoro Strait [<i>ang.</i>]
Balintang Channel [<i>ang.</i>]	Mompog Pass [<i>ang.</i>]
Basilan Strait [<i>ang.</i>]	North Balabac Strait [<i>ang.</i>]
Biliran Strait [<i>ang.</i>]	Palawan Passage [<i>ang.</i>]
Bohol Strait; Cebu Strait [<i>ang.</i>]	Pollilo Strait [<i>ang.</i>]
Burias Pass [<i>ang.</i>]	San Bernardino Strait [<i>ang.</i>]
Cuyo East Pass [<i>ang.</i>]	San Juanico Strait [<i>ang.</i>]
Cuyo West Pass [<i>ang.</i>]	Sibutu Passage [<i>ang.</i>]
Dinagat Sound [<i>ang.</i>]	Surigao Strait [<i>ang.</i>]
Dumaran Channel [<i>ang.</i>]	Tables Strait [<i>ang.</i>]
Guimaras Strait [<i>ang.</i>]	Tanon Strait [<i>ang.</i>]
Jintotolo Channel [<i>ang.</i>]	Ticao Pass [<i>ang.</i>]
Linapacan Strait [<i>ang.</i>]	Verde Island Passage [<i>ang.</i>]
Luzon Strait [<i>ang.</i>]	

Jezióra

Laguna de Bay [<i>ang.</i>]; Lawa ng Laguna [<i>tagal.</i>]	Lake Mainit [<i>ang.</i>]
Lake Bato [<i>ang.</i>]; Lawa ng Bato [<i>tagal.</i>]	Lake Naujan [<i>ang.</i>]
Lake Buluan [<i>ang.</i>]	Lake Taal [<i>ang.</i>]; Lawa ng Taal [<i>tagal.</i>]
Lake Lanao [<i>ang.</i>]; Lawa ng Lanao [<i>tagal.</i>]	Pantabangan Lake; Pantabangan Reservoir [<i>ang.</i>]

Rzeki

Agno; Agno River [<i>ang.</i>]; Agno; Ilog ng Agno [<i>tagal.</i>]	Marang; Marang River [<i>ang.</i>]
Agusan; Agusan River [<i>ang.</i>]	Matuno; Matuno River [<i>ang.</i>]
Angat; Angat River [<i>ang.</i>]; Angat; Ilog ng Angat [<i>tagal.</i>]	Mindanao; Mindanao River [<i>ang.</i>]
Buluan; Buluan River [<i>ang.</i>]	Muleta; Muleta River [<i>ang.</i>]
Cagayan; Cagayan River [<i>ang.</i>]; Cagayan; Ilog ng Cagayan [<i>tagal.</i>]	Pampanga; Pampanga River [<i>ang.</i>]; Pampanga; Ilog ng Pampanga [<i>tagal.</i>]
Chico; Chico River [<i>ang.</i>];	Panay; Panay River [<i>ang.</i>]
Davao; Davao River [<i>ang.</i>]; Dabaw; Ilog Dabaw [<i>tagal.</i>]	Pasig; Pasig River [<i>ang.</i>]; Ilog Pasig [<i>tagal.</i>]
Kabacan; Kabacan River [<i>ang.</i>]	Pulangi; Pulangi River [<i>ang.</i>]
Magat; Magat River [<i>ang.</i>]	Sibalom; Sibalom River [<i>ang.</i>]
	Tarlac; Tarlac River [<i>ang.</i>]
	Umiray; Umiray River [<i>ang.</i>]

Wyspy

Alabat Island [<i>ang.</i>]; Pulo ng Alabat [<i>tagal.</i>]	Itbayat Island [<i>ang.</i>]
Babuyan Island [<i>ang.</i>]	Jolo Island [<i>ang.</i>]; Pulo ng Jolo [<i>tagal.</i>]
Balabac Island [<i>ang.</i>]; Pulo ng Balabac [<i>tagal.</i>]	Leyte [<i>ang., tagal.</i>]
Bantayan Island [<i>ang.</i>]; Pulo ng Bantayan [<i>tagal.</i>]	Lubang Island [<i>ang.</i>]
Basilan; Basilan Island [<i>ang.</i>]; Basilan [<i>tagal.</i>]	Luzon [<i>ang.</i>]; Luson [<i>tagal.</i>]
Batan Island [<i>ang.</i>]	Marinduque [<i>ang., tagal.</i>]
Biliran Island [<i>ang.</i>]; Pulo ng Biliran [<i>tagal.</i>]	Masbate; Masbate Island [<i>ang.</i>]; Masbate [<i>tagal.</i>]
Bohol [<i>ang., tagal.</i>]	Mindanao [<i>ang.</i>]; Mindanao; Mindanaw [<i>tagal.</i>]
Burias Island [<i>ang.</i>]; Pulo ng Burias [<i>tagal.</i>]	Mindoro [<i>ang., tagal.</i>]
Busuanga; Busuanga Island [<i>ang.</i>]; Busuanga [<i>tagal.</i>]	Negros [<i>ang., tagal.</i>]
Cagayan Island [<i>ang.</i>]; Pulo ng Cagayan [<i>tagal.</i>]	Olutanga Island [<i>ang.</i>]
Cagayan Sulu Island [<i>ang.</i>]	Palawan [<i>ang.</i>]; Palawan; Pulo ng Palawan [<i>tagal.</i>]
Calayan Island [<i>ang.</i>]	Panaon Island [<i>ang.</i>]
Camiguin; Camiguin Island [<i>ang.</i>]; Camiguin [<i>tagal.</i>]	Panay [<i>ang.</i>]; Panay; Pulo ng Panay [<i>tagal.</i>]
Catanduanes; Catanduanes Island [<i>ang.</i>]; Catanduanes [<i>tagal.</i>]	Polillo Island [<i>ang.</i>]
Cebu [<i>ang.</i>]; Sebu [<i>tagal.</i>]	Romblon Island [<i>ang.</i>]; Pulo ng Romblon [<i>tagal.</i>]
Coron Island [<i>ang.</i>]	Samal Island [<i>ang.</i>]; Pulo ng Samal [<i>tagal.</i>]
Culion; Culion Island [<i>ang.</i>]; Culion [<i>tagal.</i>]	Samar [<i>ang., tagal.</i>]
Dalupiri Island [<i>ang.</i>]	Siargao Island [<i>ang.</i>]; Pulo ng Siargao [<i>tagal.</i>]
Dinagat Island [<i>ang.</i>]; Pulo ng Dinagat [<i>tagal.</i>]	Sibutu Island [<i>ang.</i>]
Dumaran Island [<i>ang.</i>]	Sibuyan Island [<i>ang.</i>]; Pulo ng Sibuyan [<i>tagal.</i>]
Fuga Island [<i>ang.</i>]	Siquijor Island [<i>ang.</i>]
Guimaras Island [<i>ang.</i>]	Tablas Island [<i>ang.</i>]; Pulo ng Tablas [<i>tagal.</i>]
Homonhon; Homonhon Island [<i>ang.</i>]; Homonhon [<i>tagal.</i>]	Tawi-Tawi; Tawi-Tawi Island [<i>ang.</i>]; Tawi-Tawi [<i>tagal.</i>]
	Ticao Island [<i>ang.</i>]; Pulo ng Ticao [<i>tagal.</i>]

Grupy wysp, archipelagi

Archipelag Malajski; Malay Archipelago [<i>ang.</i>]	Filipiny; Philippines; Philippine Islands; [<i>ang.</i>]; Pilipinas; Kapuluang Pilipinas [<i>tagal.</i>]
Babuyan Islands [<i>ang.</i>]; Mga Pulo ng Babuyan [<i>tagal.</i>]	Jolo Group [<i>ang.</i>]
Batan Islands; Batanes Islands [<i>ang.</i>]; Mga Pulo ng Batanes [<i>tagal.</i>]	Pangutaran Group [<i>ang.</i>]
Cagayan Islands [<i>ang.</i>]; Kapuluang Cagayan [<i>tagal.</i>]	Polillo Islands [<i>ang.</i>]; Mga Pulo ng Polillo [<i>tagal.</i>]
Calagua Islands [<i>ang.</i>]	Samales Group [<i>ang.</i>]
Calamian Group [<i>ang.</i>]; Pangkat ng Calamian [<i>tagal.</i>]	Sarangani Islands [<i>ang.</i>]; Mga Isla ng Sarangani [<i>tagal.</i>]
Camotes Islands [<i>ang.</i>]	Semirara Islands [<i>ang.</i>]
Cuyo Islands [<i>ang.</i>]	Sulu Archipelago [<i>ang.</i>]; Kapuluang Sulu [<i>tagal.</i>]
	Tapul Group [<i>ang.</i>]
	Tawi-Tawi Group [<i>ang.</i>]

Półwyspy

Baganian Peninsula [*ang.*]
Bataan Peninsula [*ang.*]
Bicol Peninsula [*ang.*]
Bondoc Peninsula [*ang.*]

Caramoan Peninsula [*ang.*]
Zamboanga Peninsula [*ang.*]; Tangway ng
Zamboanga; Tangway ng Sambuwangga [*tagal.*]

Przylądki

Bondoc Point [*ang.*]
Bugui Point [*ang.*]
Bunga Point [*ang.*]
Cape Bojeador [*ang.*]
Cape Bolinao [*ang.*]
Cape Buliluyan [*ang.*]
Cape Encanto [*ang.*]
Cape Engaño [*ang.*]
Cape Melville [*ang.*]
Cape San Agustin [*ang.*]
Cape San Ildefonso [*ang.*]
Cauit Point [*ang.*]
Duluguin Point [*ang.*]
Escarpada Point [*ang.*]

Itbu Point [*ang.*]
Libro Point [*ang.*]
Matatindoc Point [*ang.*]
Naso Point [*ang.*]
Palanan Point [*ang.*]
Pucio Point [*ang.*]
Pusan Point [*ang.*]
Siaton Point [*ang.*]
Sugbuan Point [*ang.*]
Tagolo Point [*ang.*]
Taritip Point [*ang.*]
Tinaca Point [*ang.*]
Tugnug Point [*ang.*]
Yog Point [*ang.*]

Góry

Butig Mountains [*ang.*]
Cadig Mountains [*ang.*]
Caraballo Mountains [*ang.*]
Cordillera Central; Cordillera Central Range [*ang.*]
Diuata Mountains [*ang.*]
Kalatungan Mountains [*ang.*]

Mingan Mountains [*ang.*]
Sierra Madre [*ang.*]
Victoria Peaks [*ang.*]
Western Cordillera Range [*ang.*]
Zambales Mountains [*ang.*]; Mga Bundok sa
Zambales [*tagal.*]

Szczyty

Bulusan Volcano [*ang.*]
Canlaon Volcano [*ang.*]; Bulkang Kanlaon [*tagal.*]
Cleopatra Needle [*ang.*]
Cuernos de Negros [*ang.*]
High Peak [*ang.*]
Mayon Volcano [*ang.*]; Bulkang Mayon [*tagal.*]
Mount Apo [*ang.*]; Bundok Apo [*tagal.*]
Mount Arayat [*ang.*]; Bundok Arayat [*tagal.*]
Mount Baco [*ang.*]
Mount Banahao [*ang.*]; Bundok Banahaw [*tagal.*]
Mount Busa [*ang.*]

Mount Cagua [*ang.*]
Mount Cauitan [*ang.*]
Mount Clawit [*ang.*]
Mount Gantung [*ang.*]
Mount Halcon [*ang.*]; Bundok Halcon [*tagal.*]
Mount Hilonghilong [*ang.*]
Mount Isarog [*ang.*]; Bundok Isarog [*tagal.*]
Mount Katanglad [*ang.*]
Mount Lobi [*ang.*]
Mount Madiac [*ang.*]
Mount Makiling [*ang.*]; Bundok Makiling [*tagal.*]

Mount Malindang [<i>ang.</i>]	Mount Sapocoy [<i>ang.</i>]
Mount Mangabon [<i>ang.</i>]	Mount Sicapoo [<i>ang.</i>]
Mount Mantalingajan [<i>ang.</i>]	Mount Taal; Taal Volcano [<i>ang.</i>]; Bulkang Taal [<i>tagal.</i>]
Mount Matutum [<i>ang.</i>]	Mount Tagdalit [<i>ang.</i>]
Mount Pinatubo [<i>ang.</i>]; Bulkang Pinatubo [<i>tagal.</i>]	Mount Tagubud [<i>ang.</i>]
Mount Pulog [<i>ang.</i>]; Bundok Pulog [<i>tagal.</i>]	Sharp Peak [<i>ang.</i>]
Mount Ragang [<i>ang.</i>]	

Obszary ochrony środowiska

Agusan Marsh Wildlife Sanctuary [<i>ang.</i>]	Mounts Iglit-Baco National Park [<i>ang.</i>]
Apo Reef National Park [<i>ang.</i>]	Naujan Lake National Park [<i>ang.</i>]
Balbalasang-Balbalan National Park [<i>ang.</i>]	Northern Luzon Heroes Hill National Park [<i>ang.</i>]
Bataan National Park [<i>ang.</i>]	Northern Sierra Madre Natural Park [<i>ang.</i>]
Hundred Islands National Park [<i>ang.</i>]	Olango Island Wildlife Sanctuary [<i>ang.</i>]
Mayon Volcano Natural Park [<i>ang.</i>]	Palawan Biosphere Reserve [<i>ang.</i>]
Mount Apo National Park [<i>ang.</i>]	Paoay Lake National Park [<i>ang.</i>]
Mount Banahaw-San Cristobal National Park [<i>ang.</i>]	Puerto Galera Biosphere Reserve [<i>ang.</i>]
Mount Canlaon Natural Park [<i>ang.</i>]	Puerto Princesa Subterranean River National Park [<i>ang.</i>]
Mount Data National Park [<i>ang.</i>]	Quezon National Park [<i>ang.</i>]
Mount Iglit Baco National Park [<i>ang.</i>]	Taal Volcano National Park [<i>ang.</i>]
Mount Malindang National Park [<i>ang.</i>]	Tirad Pass National Park [<i>ang.</i>]
Mount Pulag National Park [<i>ang.</i>]	Tubbataha Reef National Marine Park [<i>ang.</i>]



INDONEZJA

Indonesia

Język urzędowy: indonezyjski.

Słowniczek terminologiczny nazw indonezyjskich

air	woda, rzeka
air terjun	wodospad
angin	wiatr
antassan	przełącz
api	ogień
arungan	bród

atas	górný
babakan	wieś, osiedle
bagan	przystań
bah	rzeka
baharu	nowy
baitju	mały
balango	port
barat	zachód, zachodni
barat daya	południowy zachód, południowo-zachodni
barat laut	północny zachód, północno-zachodni
baru	nowy
batang	rzeka, koryto
batu	skała, kamień
batu karang	rafa
bawah	dolny
bengawan	rzeka
benteng	twierdza
besar	wielki, duży
betjo	mały
biara	klasztor
bidang	równina
brang	rzeka
bukit	wzgórze, góra
buku	góra
bulu	góra
candi	świątynia
cagar alam	rezerwat przyrody
daerah	region
daerah istimewa	region specjalny
daerah khusus	region specjalny
daerah lembah	nizina
dalam	głęboki
danau	jezioro
darat	brzeg, ląd
dataran tinggi	plaskowyż, wyżyna
deleng	góra
desa	wieś
gereja	kościół, świątynia
gili	wysępka, atol
gua	jaskinia, grota
gua besar	jaskinia
gunung	góra
gunung api	wulkan
gunung berapi	wulkan

hutan	las
ibukota	stolica
ili	góra
istana	zamek
jalan	droga
jazirah	półwysep
jeram	bystrze, katarakta
kabupaten	dystrykt (jednostka administracyjna II rzędu)
kali	rzeka
kanal	kanał
kecamatan	subdystrykt (jednostka administracyjna III rzędu)
kecil	mały
kelurahan	wieś
kepulauan	archipelag
kota	miasto
krueng	rzeka
labuan	zatoka
lae	rzeka
laut	morze
lautan	ocean
legon	zatoka
lembah	dolina
libukang	wyspa
lobang	cieśnina
lopa	jezioro
negri	kraj, miasto
nusa	wyspa
padang	równina, pole
padang tinggi	wyżyna
paduran	miasto
paja	bagno
pantai	wybrzeże, plaża
pegunungan	góry
pelabuhan	port
pematang	góra
provinsi, propinsi	provincia
pulau	wyspa
pulau karang	atol
pulau-pulau	wyspy
puncak	szczyt
pusat	centrum
rawa	bagno

raya	wielki
samudera	ocean
selat	cieśnina, kanał morski
selatan	południe, południowy
semenanjung	półwysep
suaka margasatwa	rezerwat przyrody
sungai	rzeka
taman nasional	park narodowy
taman nasional laut	morski park narodowy
tanah	ziemia, kraj
tanjung	przylądek
tasik	jezioro
tekong pulau	archipelag
telaga	jezioro
teluk	zatoka
tengah	środek, środkowy
tenggara	południowy wschód, południowo-wschodni
timur	wschód, wschodni
timur laut	północny wschód, północno-wschodni
tinggi	wysoki
tua	stary
ujung	przylądek
utara	północny, północ
waduk	zbiornik wodny

Jednostki administracyjne

Aceh; Nanggroe Aceh Darussalam; Provinsi Nanggroe Aceh Darussalam	<i>Celebes Południowo-Wschodni</i> ; Sulawesi Tenggara; Provinsi Sulawesi Tenggara
<i>Archipelag Riau</i> ; Kepulauan Riau; Provinsi Kepulauan Riau	<i>Celebes Południowy</i> ; Sulawesi Selatan; Provinsi Sulawesi Selatan
Bali; Provinsi Bali	<i>Celebes Północny</i> ; Sulawesi Utara; Provinsi Sulawesi Utara
Banten; Provinsi Banten	<i>Celebes Środkowy</i> ; Sulawesi Tengah; Provinsi Sulawesi Tengah
Bengkulu; Provinsi Bengkulu	<i>Celebes Zachodni</i> ; Sulawesi Barat; Provinsi Sulawesi Barat
<i>Borneo Południowe</i> ; Kalimantan Selatan; Provinsi Kalimantan Selatan	<i>Dżakarta</i> ; Jakarta; Jakarta Raya; Daerah Khusus Ibukota Jakarta; Provinsi Daerah Khusus Ibukota Jakarta
<i>Borneo Środkowe</i> ; Kalimantan Tengah; Provinsi Kalimantan Tengah	Gorontalo; Provinsi Gorontalo
<i>Borneo Wschodnie</i> ; Kalimantan Timur; Provinsi Kalimantan Timur	<i>Irian Jaya Zachodni</i> ; Irian Jaya Barat; Provinsi Irian Jaya Barat
<i>Borneo Zachodnie</i> ; Kalimantan Barat; Provinsi Kalimantan Barat	

Jambi; Provinsi Jambi

Jawa Środkowa; Jawa Tengah; Provinsi Jawa Tengah

Jawa Wschodnia; Jawa Timur; Provinsi Jawa Timur

Jawa Zachodnia; Jawa Barat; Provinsi Jawa Barat Lampung; Provinsi Lampung

Male Wyspy Sundajskie Wschodnie; Nusa Tenggara Timur; Provinsi Nusa Tenggara Timur

Male Wyspy Sundajskie Zachodnie; Nusa Tenggara Barat; Provinsi Nusa Tenggara Barat

Moluki; Maluku; Provinsi Maluku

Moluki Północne; Maluku Utara; Provinsi Maluku Utara

Papua; Provinsi Papua

Riau; Provinsi Riau

Sumatra Południowa; Sumatera Selatan; Provinsi Sumatera Selatan

Sumatra Północna; Sumatera Utara; Provinsi Sumatera Utara

Sumatra Zachodnia; Sumatera Barat; Provinsi Sumatera Barat

Wyspy Bangka i Belitung; Kepulauan Bangka Belitung; Provinsi Kepulauan Bangka Belitung

Yogyakarta; Daerah Istimewa Yogyakarta; Provinsi Daerah Istimewa Yogyakarta

Miejscowości

Adiwerna

Agats

Amamapare

Ambon

Amuntai

Arjawinangun

Astanajapura

Atambua

Baa

Babakan

Bajawa

Balaraja

Baleendah

Balikpapan

Banda Aceh

Bandar

Bandar Lampung

Bandung

Banjar

Banjaran

Banjarbaru

Banjarmasin

Bantaeng

Bantul

Banyuwangi

Batam

Batang

Batu

Baturaja

Bau-Bau

Bekasi

Belawan

Bengkalis

Bengkulu

Berastagi

Biak

Bima

Binjai

Bintuni

Bireuen

Bitung

Blitar

Bogor

Bondowoso

Bontang

Brebes

Bukittinggi

Bula

Ciamis

Ciampea

Cianjur

Cibadak

Cibinong

Cibitung

Cibungbulang

Cicalengka

Cikampek	Kalabahi
Cikarang	Karang Tengah; Karangtengah
Cikupa	Karawang
Cilacap	Kebumen
Cilegon	Kediri
Cileungsi	Kedungwuni
Cileunyi	Kefamenanu
Cimahi	Kemang
Ciomas	Kendari
Ciparay	Kepi
Ciputat	Ketapang
Cirebon	Kisaran
Cisaat	Klaten
Cisarua	Kolaka
Citeureup	Kota Agung
Curug	Kotabaru
Daik	Kotabumi
Denpasar	Kotamobagu
Depok	Kresek
Dobo	Kualatungkal
Dompu	Kudus
Dumai	Kupang
Dżakarta ; Jakarta [<i>formalnie jest to pięć osobnych miast (Jakarta Barat, Jakarta Pusat, Jakarta Timur, Jakarta Selatan, Jakarta Utara) traktowanych łącznie jako miasto stołeczne;</i> hist.: <i>Batavia</i>]	Labuha
Enarotali	Lahat
Ende; Kota Ende	Langsa
Fak-Fak	Larantuka
Garut	Lawang
Gorontalo	Lembang
Grogol	Leuwiliang
Gunung Putri	Lhokseumawe
Hampan Perak	Loa Janan
Inanwatan	Lubuklinggau
Indramayu	Lumajang
Jambi	Luwuk
Jayapura [hist.: <i>Hollandia; Kotabaru</i>]	Madiun
Jember	Magelang
Jeneponto	Majalaya
Jombang	Makale
Kaimana	Makassar [<i>do 1999 r. Ujung Pandang</i>]
	Malang
	Malili
	Mamasa
	Mamuju

Manado
Manggar
Manna
Manokwari
Marisa
Martapura
Mataram
Medan
Melonguane
Menggala
Mentok
Merak
Merauke
Metro
Meulaboh
Mojokerto
Muara Teweh
Muarabungo
Mukomuko; Muko-Muko
Mulia
Nabire
Namlea
Nanga Pinoh
Ngamprah
Oksibil
Pacet
Padalarang
Padang
Padang Panjang
Padang Sidempuan
Pagaralam
Palangka Raya; Palangkaraya
Palembang
Palopo
Palu
Pamanukan
Pamekasan
Pamulang
Pandeglang
Pangkalan Bun
Pangkalpinang; Pangkal Pinang
Pare-Pare
Pariaman

Parung
Pasarkemis
Paseh
Pasir Pengarayan
Pasuruan
Pati
Payakumbuh
Pekalongan
Pekanbaru
Pemalang
Pematangsiantar; Pematang Siantar
Perbaungan
Percut Sei Tuan
Piru
Plumbon
Pondok Aren
Pontianak
Poso
Prabumulih
Praya
Pringsewu
Probolinggo
Purwakarta
Purwodadi
Purwokerto
Purworejo
Raba
Raha
Ranai
Rancaekek
Rangkasbitung
Rantau
Rantauprapat
Rengasdengklok
Rengat
Ruteng
Sabang
Salatiga
Samarinda
Sampit
Sanana
Sarmi
Sarolangun

Saumlaki
Sawahlunto
Sekayu
Semarang
Sepatan
Serang
Serui
Sibolga
Sidoarjo
Sinabang
Singaraja
Singkawang
Singkil
Sintang
Situbondo
Slawi
Soe
Solok
Soreang
Sorendiweri
Sorong
Sragen
Subang
Sukabumi
Sukaraja
Sumbawa Besar
Sumber
Sumedang
Sumenep
Sungaipenuh
Sunggal
Surabaya; Surabaya
Surakarta
Surulangun
Tahuna
Takengon
Taliwang
Taman
Tambun
Tanah Grogot

Tanah Merah
Tanete
Tangerang
Tanjung Balai
Tanjung Baru
Tanjung Karang
Tanjung Morawa
Tanjung Pandan; Tanjungpandan
Tanjung Pinang; Tanjungpinang
Tanjung Redeb
Tanjung Selor
Tapaktuan
Tarakan
Tasikmalaya
Tebingtinggi
Tegal
Teluk Dalam
Teluknaga
Tembilahan
Teminabuan
Ternate
Tidore
Timika
Tobelo
Toboali
Toli-Toli
Tomohon
Trenggalek
Tual
Ungaran
Wahai
Waikabubak
Waingapu
Wamena
Waris
Waru
Watampone
Weru
Yogyakarta [hist.: *Jogjakarta*]

Krainy, regiony

Irian Zachodni; *Papua Zachodnia*; Irian Barat

Melanezja; Melanesia

Oceany

Ocean Indyjski; Samudera Hindia; Lautan Hindia; *Samudera Indonesia*; *Lautan Indonesia*

Ocean Spokojny; *Pacyfik*; Samudera Pasifik; Lautan Pasifik

Morza

Laut Natuna

Morze Andamańskie; Laut Andaman

Morze Arafura; Laut Arafura

Morze Balijskie; Laut Bali

Morze Banda; Laut Banda

Morze Celebes; Laut Sulawesi

Morze Filipińskie; Laut Filipina

Morze Flores; Laut Flores

Morze Halmahera; Laut Halmahera

Morze Jawańskie; Laut Jawa

Morze Moluckie; Laut Maluku

Morze Południowochińskie; Laut Cina Selatan

Morze Sawu; Laut Sawu

Morze Seram; Laut Seram

Morze Timor; Laut Timor

Zatoki

Labuhan Amuk

Teluk Adang

Teluk Airhitam

Teluk Banten

Teluk Berau

Teluk Bone

Teluk Buli

Teluk Cenderawasih

Teluk Dondo

Teluk Kamrau

Teluk Kau

Teluk Kumai

Teluk Kupang

Teluk Lasolo

Teluk Mandar

Teluk Mekongga

Teluk Pamukan

Teluk Pelabuhan Ratu

Teluk Penvu

Teluk Poso

Teluk Rembang

Teluk Saleh

Teluk Sampit

Teluk Sangkulirang

Teluk Sebakor

Teluk Sebangun

Teluk Sebuko

Teluk Semangka

Teluk Sindeh

Teluk Sukadana

Teluk Tapanuli

Teluk Tolo

Teluk Tomini

Teluk Towori

Teluk Weda

Cieśniny

Cieśnina Dampiera; Selat Dampier

Cieśnina Makasarska; Selat Makassar

Cieśnina Nikobarska

Cieśnina Singapurska; Selat Singapura

Cieśnina Sundajska; Selat Sunda

Malakka; Selat Melaka

Muli

Selat Alas

Selat Alor

Selat Bali

Selat Bangka

Selat Berhala

Selat Bungalaut

Selat Buton

Selat Durian
Selat Gaspar
Selat Jailolo
Selat Kabaena
Selat Karimata
Selat Lamakera
Selat Laut
Selat Lombok
Selat Madura
Selat Manipa
Selat Mentawai
Selat Morotai
Selat Muna
Selat Obi
Selat Ombai
Selat Panjang
Selat Patinti
Selat Peleng

Selat Romang
Selat Roti
Selat Salue Timpaus
Selat Sanding
Selat Sape
Selat Selayar
Selat Sele
Selat Seram
Selat Serasan
Selat Siberut
Selat Sumba
Selat Surabaya
Selat Tiworo
Selat Walea
Selat Wetar
Selat Wowoni
Selat Yapen

Jeziora

Danau Kerinci
Danau Matana
Danau Paniai
Danau Poso
Danau Ranau
Danau Sentarum

Danau Tempe
Danau Toba
Danau Towuti
Waduk Jatiluhur
Waduk Serbaguna Gajahmungkur

Rzeki

Air Komerling
Air Lematang
Batang Hari
Bengawan Solo
Ci Tarum
Kali Progo
Sungai Arut
Sungai Asahan
Sungai Baliem
Sungai Barito
Sungai Barumun
Sungai Belayan
Sungai Bongka
Sungai Brantas
Sungai Digul

Sungai Hari
Sungai Indragiri
Sungai Kahayan
Sungai Kais
Sungai Kampar
Sungai Kamundan
Sungai Kapuas
Sungai Karama
Sungai Kayan
Sungai Kumbe
Sungai Lalindu
Sungai Lamandau
Sungai Lasolo
Sungai Mahakam
Sungai Mamberamo

Sungai Mapi
Sungai Melawi
Sungai Mendawai
Sungai Merauke
Sungai Musi
Sungai Negara
Sungai Pawan
Sungai Pulau
Sungai Rokan
Sungai Sambas

Sungai Sampit
Sungai Seputih
Sungai Seruyan
Sungai Sesayap
Sungai Tami
Sungai Tariku
Sungai Taritatu
Sungai Telen
Sungai Wasian
Wai Tulangbawang

Wyspy

Bali; Pulau Bali
Borneo; Kalimantan; Pulau Kalimantan; *Pulau Borneo*
Celebes; Sulawesi; Pulau Sulawesi
Flores; Pulau Flores
Halmahera; Pulau Halmahera
Jawa; Pulau Jawa
Krakatau; Pulau Rakata
Lombok; Pulau Lombok
Nowa Gwinea; Irian; Pulau Irian
Nuhu Cut
Nuhu Roa
Pulau Adonara
Pulau Alor
Pulau Ambon
Pulau Babar
Pulau Bacan
Pulau Bangka
Pulau Batam
Pulau Bawean
Pulau Belitung
Pulau Bengkalis
Pulau Biak
Pulau Bintan
Pulau Bonerate
Pulau Buru
Pulau Buton
Pulau Damar
Pulau Enggano
Pulau Jemaja
Pulau Kabaena

Pulau Kangean
Pulau Karakelong
Pulau Kasiruta
Pulau Kobroor
Pulau Komodo
Pulau Komoran
Pulau Kundur
Pulau Laut
Pulau Lingga
Pulau Lombok
Pulau Madura
Pulau Mandul
Pulau Mangole
Pulau Manui
Pulau Maya
Pulau Mega
Pulau Misool
Pulau Moa
Pulau Morotai
Pulau Moyo
Pulau Muna
Pulau Natuna Besar
Pulau Nias
Pulau Nunukan Timur
Pulau Obi
Pulau Padang
Pulau Pagai Selatan
Pulau Pagai Utara
Pulau Panaitan
Pulau Pantar
Pulau Peleng

Pulau Pini
Pulau Rangsang
Pulau Rantau; Pulau Tebingtinggi
Pulau Rinca
Pulau Romang
Pulau Rote
Pulau Rupa
Pulau Salawati
Pulau Sanana
Pulau Sangihe
Pulau Sawu
Pulau Sebatik
Pulau Sebuku
Pulau Selayar
Pulau Siberut
Pulau Simeulue
Pulau Singkep
Pulau Sipura

Pulau Subi Besar
Pulau Taliabu
Pulau Tarakan
Pulau Trangan
Pulau Waigeo
Pulau We
Pulau Wetar
Pulau Wokam
Pulau Wowoni
Pulau Yamdena
Pulau Yapen
Pulau Yos Sudarso; Pulau Dolak
Seram; Pulau Seram
Sumatra; Sumatera; Pulau Sumatera
Sumba; Pulau Sumba
Sumbawa; Pulau Sumbawa
Timor; Pulau Timor

Grupy wysp, archipelagi

Archipelag Malajski; Kepulauan Melayu;
Nusantara

Archipelag Sundajski; Kepulauan Sunda

Kepulauan Alor
Kepulauan Anambas
Kepulauan Aru
Kepulauan Asia
Kepulauan Babar
Kepulauan Bacan
Kepulauan Banda
Kepulauan Banggai
Kepulauan Banyak
Kepulauan Batu; Pulau-Pulau Batu
Kepulauan Bonerate
Kepulauan Kai
Kepulauan Kangean
Kepulauan Karimata
Kepulauan Laut Kecil
Kepulauan Leti
Kepulauan Lingga
Kepulauan Mapia
Kepulauan Mentawai
Kepulauan Natuna

Kepulauan Obi
Kepulauan Raja Ampat
Kepulauan Riau
Kepulauan Sabalana
Kepulauan Sangihe
Kepulauan Sawu
Kepulauan Schouten
Kepulauan Seribu
Kepulauan Sermata
Kepulauan Solor
Kepulauan Sula
Kepulauan Talaud
Kepulauan Tambelan
Kepulauan Tanimbar
Kepulauan Tengah
Kepulauan Togian [hist.: *Wyspy Szylkretowe*]
Kepulauan Tukangbesi
Male Wyspy Sundajskie; Kepulauan Sunda Kecil;
Nusa Tenggara
Moluki; Maluku; Kepulauan Maluku [hist.:
Wyspy Korzenne]
Pulau-Pulau Balabalangan
Pulau-Pulau Krakatau

Wielkie Wyspy Sundajskie; Kepulauan Sunda Besar

Wyspy Południowo-Wschodnie; Kepulauan Selatan Daya; *Pulau-Pulau Tenggara*

Wyspy Południowo-Zachodnie; Kepulauan Barat Daya

Półwyspy

Bukit Badung

Jazirah Onin

Ptasia Głowa; Jazirah Doberai

Semenanjung Blambangan

Semenanjung Bomberai

Semenanjung Minahasa

Semenanjung Selatan

Semenanjung Tenggara

Semenanjung Timur

Semenanjung Ujungkulon

Przylądki

Przylądek D'Urville'a; Tanjung Narwaku;

Tanjung D'Urville

Tanjung Api

Tanjung Arus

Tanjung Bantenan

Tanjung Batu

Tanjung Bohia

Tanjung Bugel

Tanjung Bulu Bulu

Tanjung Bunkulan

Tanjung Cangkuang

Tanjung Datu

Tanjung Indramayu

Tanjung Jabung

Tanjung Jambuir

Tanjung Karosso

Tanjung Krawang

Tanjung Layar

Tanjung Mangkalihat

Tanjung Paku; Tanjung Langan

Tanjung Pangkalsiang

Tanjung Papisoi

Tanjung Puting

Tanjung Ringgit

Tanjung Sambar

Tanjung Selatan

Tanjung Sopi

Tanjung Tarabitan; Tanjung Torawitan

Tanjung Tua

Tanjung Vals

Tanjung Yamursba

Ujung Cukuredak; Tanjung Cina

Ujung Genteng; Tanjung Genteng

Ujung Kareueng

Góry

Góry Schwanera; Pegunungan Schwaner

Góry Śnieżne; Pegunungan Maoke

Pegunungan Arfak

Pegunungan Barisan

Pegunungan Fakfak

Pegunungan Gauttier

Pegunungan Iran

Pegunungan Jayawijaya

Pegunungan Kapuas Hulu

Pegunungan Kumawa

Pegunungan Lina

Pegunungan Mekongga

Pegunungan Meratus

Pegunungan Muller; Pegunungan Müller

Pegunungan Serayu Selatan

Pegunungan Serayu Utara

Pegunungan Sewu

Pegunungan Sudirman

Pegunungan Tamrau

Pegunungan Tiyo

Pegunungan Van Rees

Szczyty

Antares	Gunung Liman
Bukit Raya	Gunung Lompobatang
Bulu Gandadiwata	Gunung Malino
Bulu Tilu	Gunung Mebo
Buntu Rantemario; Gunung Rantemario	Gunung Mekongga
Gunung Abongabong	Gunung Menyapa
Gunung Agung	Gunung Merapi
Gunung Argopuro	Gunung Merbabu
Gunung Arjuna	Gunung Muria
Gunung Balease	Gunung Murud
Gunung Bandahara	Gunung Mutis
Gunung Besar	Gunung Niut
Gunung Binaiya	Gunung Nokilalaki
Gunung Bromo	Gunung Ophir
Gunung Cirema	Gunung Pangrango
Gunung Dempo	Gunung Papandayan
Gunung Gamkonora	Gunung Pesagi
Gunung Gedang	Gunung Raung
Gunung Gede	Gunung Rinjani
Gunung Geureudong	Gunung Salak
Gunung Guguang	Gunung Semeru
Gunung Hijau	Gunung Sinabung
Gunung Inerie	Gunung Slamet
Gunung Irau; Bon Irau	Gunung Sumbing
Gunung Kaba	Gunung Sundoro
Gunung Kambuno	Gunung Tambora
Gunung Kaplamada	Kong Kemul
Gunung Kerinci	Krakatau; Gunung Krakatau; Gunung Rakata
Gunung Kwoka	Poco Mandasawu
Gunung Latimojong	Puncak Jaya; <i>Gunung Jaya</i> ; <i>Gunung Carstensz</i> ; [hist.: <i>Carstensz Pyramide</i>]
Gunung Lawit	Puncak Mandala
Gunung Lawu	Puncak Trikora
Gunung Lembu	Sojolo
Gunung Leuser	Ubia
Gunung Liangpran	

Obszary ochrony środowiska

Suaka Margasatwa Jamursba Medi	Taman Nasional Batang Gadis
Taman Nasional Aketajawe-Lolobata	Taman Nasional Berbak
Taman Nasional Alas Purwo	Taman Nasional Betung Kerihun
Taman Nasional Bali Barat	Taman Nasional Bogani Nani Wartabone

Taman Nasional Bukit Baka-Bukit Raya
 Taman Nasional Bukit Barisan Selatan
 Taman Nasional Bukit Tiga Puluh
 Taman Nasional Danau Sentarum
 Taman Nasional Gunung Gede Pangrango
 Taman Nasional Gunung Halimun
 Taman Nasional Gunung Leuser
 Taman Nasional Gunung Rinjani
 Taman Nasional Kayan Mentarang
 Taman Nasional Kepulauan Togean
 Taman Nasional Kerinci Seblat
 Taman Nasional Komodo
 Taman Nasional Kutai
 Taman Nasional Laut Karimunjawa
 Taman Nasional Laut Kepulauan Seribu

Taman Nasional Laut Taka Bonerate
 Taman Nasional Laut Teluk Cenderawasih
 Taman Nasional Laut Wakatobi
 Taman Nasional Lore Lindu
 Taman Nasional Lorentz
 Taman Nasional Manusela
 Taman Nasional Meru Betiri
 Taman Nasional Rawa Aopa Watumohai
 Taman Nasional Sebangau
 Taman Nasional Sembilang
 Taman Nasional Siberut
 Taman Nasional Tanjung Puting
 Taman Nasional Ujung Kulon
 Taman Nasional Wasur
 Taman Nasional Way Kambas

Świątynie, miejsca kultu

Candi Borobudur [*koło Yogyakarta*]

Candi Prambanan [*koło Yogyakarta*]

Pozostałe obiekty

Sangiran; Sitis manusia purba Sangiran
 [*stanowisko antropologiczne koło Surakarty*]



KAMBODŹA

Kâmpŭchéa

Język urzędowy: kambodżański (khmerski). Nazewnictwo podano wyłącznie w uproszczonej transliteracji – dla nazw z obszaru Kambodży nie stosuje się polskiej transkrypcji.

Tabela transliteracji alfabetu kambodżańskiego

រ៉	kâ	ឃ	ngô
ខ	khâ	ច	chá
ក	kô	ផ	chhâ
ក្រ	khô	ជ	chô

ឈ	chhó	ឬ	rœ
ញ	nhó	ព	lœ
ដ	dâ	ព	lœ
ប	thâ	ឯ	ê
ឌ	dô	ព	ai
ឆ	thó	ឆ	aô
ណ	nâ	ឆ	au
ត	tâ	ៗ	a, éa
ថ	thâ	•	ě, ĭ
ទ	tó	•	ei, i
ធ	thó	•	œ
ន	nó	•	œ
ប	bâ, pâ	•	õ, ũ
ផ	phâ	•	o, u
ព	pó	•	uõ
ភ	phó	ៀ	aeu, eu
ម	mó	ៀ	œă
យ	yó	ៀ	iě
រ	ró	ៀ	é
ល	ló	ៀ	ê
វ	vó	ៀ	ai, ey
ស	sâ	ៀ	aô, oũ
ហ	hâ	ៀ	au, õu
ឡ	lâ	•	á, ó
អ	'â, '	•	ă, oă, eă
ត	ě	•	ă, oă, eă
ឡ	ei	•	âm, um
ឌ	õ, ũ	•	om, ũm
ឆ	õ, ũ	•	ăm, õăm
ឌ	âu	•	ăh, eăh
ឬ	rœ	•	õh, ũh
		•	éh
		•	aôh, õăh
		•	ăng, eăng

znak • oznacza dowolną spółgłoskę

Słowniczek terminologiczny nazw kambodżańskich

ʼana	terytorium
ʼang tǝk	sztuczny zbiornik wodny
ʼaor	strumień
bǝng	jezioro
chǎs	stary
chhák	zatoka
chhnér sámǝt	plaża
chhung sámǝt	zatoka
chrák	przełęcz
chrák sámǝt	cieśnina
chrǎng	wybrzeże
chrǝáh	potok
chrólǝng	dolina
chroŷy	przylądek
chuǝr phnum	pasmo górskie
dǎmbán	region
dei koŷk	łąd
dei tumnéab	nizina
dei tuǝl	wyżyna
dên chumrǝk sǎt prey	rezerwat przyrody
dên dei	kraina
kǎmpǝng phǝ	port
kǎmpul	szczyt
kǎndal	centrum, środek
kaǝh	wyspa, wyspy
khang cheung	północ
khang kaeut	wschód
khang lich	zachód
khang tbong	południe
khǝt	provincja
khpǝng réab	płaskowyż
kǝd	stupa
krǎom	dolny
krǝng	miasto
leu	górnny
moǎt	brzeg
mǝhasámǝt	ocean
nǝu kǎndal	centralny, środkowy
nǝu khang cheung	północny

nõu khang kaeut	wschodni
nõu khang lich	zachodni
nõu khang tbong	południowy
nõu tĩs 'aknéy	południowo-wschodni
nõu tĩs eisan	północno-wschodni
nõu tĩs néardei	południowo-zachodni
nõu tĩs péaypoăp	północno-zachodni
õbpăktvĩb	półwysep
phnum	góry, góra
phum	wieś
plov	droga
plov rôit phleung	kolej
prăcũm kaõh	archipelag
prălay	kanal
prasat	świątynia
prătéh	kraj
preăh	pałac
prêk	mała rzeka, dopływ rzeki
prey	las
réab	równina
réach théani	stolica
rung phnum	jaskinia
sâmõit	morze
sarăkmõnti	muzeum
srõk	dystrykt
stœng	mała rzeka
thmă	skała
thmei	nowy
thum	duży
thum sâmbaeum	wielki
tĩprăcũmcõn	osiedle
tĩs 'aknéy	południowy wschód
tĩs eisan	północny wschód
tĩs néardei	południowy zachód
tĩs péaypoăp	północny zachód
toch	mały
tõk thleăk	wodospad
tõnlé	rzeka
tuõl	wzgórze
ũtyéan chéat	park narodowy
véal dël méan phók	bagno
vĩhéar	świątynia

voăť
voăť 'aram

pagoda
klasztor

Jednostki administracyjne

Bântéay Méanchey; Khêt Bântéay Méanchey
Bătdămbăng; Khêt Bătdămbăng
Kâmpông Cham; Khêt Kâmpông Cham
Kâmpông Chhnăng; Khêt Kâmpông Chhnăng
Kâmpông Spœ; Khêt Kâmpông Spœ
Kâmpông Thum; Khêt Kâmpông Thum
Kâmpôt; Khêt Kâmpôt
Kândal; Khêt Kândal
Kaôh Kông; Khêt Kaôh Kông
Kêb; Krông Kêb
Krâchéh; Khêt Krâchéh
Môndôl Kiri; Khêt Môndôl Kiri

Pailîn; Krông Pailîn
Phnom Penh; Phnum Pénh; Krông Phnum Pénh
Poŭrsăt; Khêt Poŭrsăt
Preăh Sihanŭk; Krông Preăh Sihanŭk
Preăh Vihéar; Khêt Preăh Vihéar
Prey Vêng; Khêt Prey Vêng
Rôtanak Kiri; Khêt Rôtanak Kiri
Siêm Réab; Khêt Siêm Réab
Stœng Trêng; Khêt Stœng Trêng
Svay Riêng; Khêt Svay Riêng
Takêv; Khêt Takêv
Ūddâr Méanchey; Khêt Ūddâr Méanchey

Miejscowości

'Ândong Méas
'Ândong Těk
'Ângkôr Borei
'Ângkôr Chey
'Ângkôr Réach
'Ângkrông
'Ânlóng Vêng
'Âor Chrôu
'Âor Cũm
'Âor Kăk
'Âor Reăng
'Âor Reăng Au
'Âor Rœssei
'Âor Smăch
'Âor Yadav
Aôral
'Ămpĭl
Ba Phnum
Bakan
Bakông
Banlŭng
Bântéay 'Ămpĕl
Bântéay Chhmar
Bântéay Méas
Bântéay Srei

Baray
Bâr Kêv
Băséth
Bătdămbăng
Bathéay
Băvél
Borei Chôlsar
Bôs Khnôr
Bôs Môn
Bôtŭm Sakôr
Châb
Châmbák
Châmkar Leu
Chângka
Chântréa
Char Chhuk
Chbar
Chbar Môn
Cheung Êk
Chey Sên
Chhêb
Chhlong
Chhuk
Chi Krêng
Chi Phôh

Chồâm Ksan
Chól Kiri
Chõng Chéach
Chõng Kǎl
Chõng Khnhiês
Chraõy Sdau
Chrey Bǎk
Chrey Viẽn
Chũm Kiri
Dák Dǎm
Dâm Dêk
Dâmbêr
Dâmnák Châng 'Áaeur
Dâng Tông
Dângkaô
Êk Phnum
Hăt Lék
Kâmchay Méar
Kâmpóng Cham
Kâmpóng Chhnǎng
Kâmpóng Léav
Kâmpóng Lêng
Kâmpóng Luõng
Kâmpóng Phlũk
Kâmpóng Roũ
Kâmpóng Sěla
Kâmpóng Spœ
Kâmpóng Svay
Kâmpóng Thum
Kâmpóng Trâbêk
Kâmpóng Trach
Kâmpóng Trǎlach
Kâmpôt
Kâmriêng
Kândiêng
Kândiêng Réay
Kâng Méas
Kânhchréach
Kânlœ Pir
Kaôh 'Ăndêt
Kaôh Chék
Kaôh Kapĩ
Kaôh Kér

Kaôh Kők
Kaôh Kõng
Kaôh Nhêk
Kaôh Thum
Kiẽn Svay
Kiri Sakôr
Kiri Vóng
Kirirôm
Kon Mũm
Kông Chey
Koũk Thlők Kraôm
Koũk Tráb
Kráchéh
Krâkôr
Krǎlǎnh
Kroch Chhmar
Krõng Kaôh Kõng
Krõng Kêb; Kêb
Ksém Ksan
Kulên
Léang Dai
Leuk Dêk
Lumphăt
Lvéa Êm
Maông Brœssei
Mémót
Més Thngôk
Mésang
Mĩttak Phéap
Mĩttǎphéap
Mkǎk
Mlu Prey
Mõndól Seima
Mõngkõl Borei
Moũng Rœssei
Mũkh Kâmpul
Pailĩn
Paôypêt
Péam Chi Kâng
Péam Chôr
Péam Krâsaôb
Péam Ōknha 'Ăngk
Péam Rô

Peuk	Rôttanak Môndól
Phnom Penh ; Phnum Pénh	Rôviêng
Phnum Krâvanh	Rumđuôl
Phnum Prœk	Sala Vîsa
Phnum Srok	Sâmbor
Phnum Sruôch	Samôki Méan Chey
Phum Srê M'âm	Sâmpông Chey
Phum Thum	Sâmpôulun
Pônhea Krêk	Sâmraông
Pônhea Lœ	Sâmraông Tông
Pônley	Sândan
Pouřsăt	S'ang
Prasat Sâmbor	Sângkê
Preăh Nét Preăh	Sângkê Sântôb
Preăh Sdach	Sântúk
Preăh Sihanúk [hist.: <i>Sihanoukville</i> ; <i>Kâmpông Saôm</i>]	Săsâr Sdăm
Preăh Ta Méak	Seirei Saôphoăn; Sisôphôn
Prêk 'Ănhchanh	Sên Mônouřôm
Prêk Barăng	Sésan
Prêk Bătchoăn Chum	Siêm Bok
Prêk Dăch	Siêm Pang
Prêk Khsách	Siêm Réab
Prêk Khsai Kha	Snuôl
Prêk Kôy	Sotêb
Prêk Phnuv	Srăh Chik
Prêk Prăsáp	Srê 'Ămbêl
Prêk Thmei	Srê Khtum
Prey Chăs	Srê Péang
Prey Chhôr	Srê Sbov
Prey Daeum Thnăeng	Srei Sănthôr
Prey Kâmbás	Srei Snâm
Prey Kri	Stăeng Tráng
Prey Lvéa	Stăeng Trêng
Prey Nób	Stăeng Hav
Prey Vêng	Stoũng
Puők	Suông
Réam	Svay 'Ăntôt
Rôliěr P'iěr	Svay Chék
Rôluôs	Svay Chrùm
Rôméanh	Svay Leu
Rôméas	Svay Luông
Rômunh	Svay Poũr
	Svay Riêng

Svay Sâ
Svay Sâr
Svay Téab
Ta Khmau
Ta Mœn
Ta Pung
Ta Séng
Ta Vêng Leu
Takêv
Tani
Tbêng
Tbêng Méan Chey
Thalabârivăt
Thmâ Băng
Thmâ Puők
Thpông
Tœk Mliêng

Tôn�é Bati
Trăm Kák
Trăpeăng Chõng
Trăpeăng Plūk
Trăpeăng Reăng
Trăpeăng Rœssei
Trăpeăng Sângkê
Treăng
Tréas
Trêng Trâyœng
Ủđông
Véal Mlu
Véal Rénh
Véal Vêng
Vĩreakchey
Voăsa
Vœn Sai

Krainy, regiony

Indochiny; Ęnduchẽn

Morza

Morze Południowochińskie; Sámốt Chẽn Khang
Tbong

Zatoki

Chhák Kâmpóng Saôm
Chhák Kaôh Kõng

Chhák Véal Rénh
Zatoka Tajlandzka; Chhung Sámốt Thai

Jeziora

Běng Chăk Péa
Běng Cheung Luõng
Běng Prêk Srâmaôch
Běng Thum
Běng Tôn�é Chhmar

Běng Véal Pôk
Běng Véal Sâmnaó
Běng Yălaôm
Tonle Sap; Běng Tôn�é Sab

Rzeki

Mekong; Tôn�é Mékôngk
Prêk Chhlong
Prêk Té
Stœng Chinĩt
Stœng Sên
Stœng Srêng

Tôn�é Basăk [*ujściowe ramię Mekongu*]
Tôn�é Kõng
Tôn�é Sab
Tôn�é San
Tôn�é Sré Pôk

Wodospady

Těk Thleák Busra
Těk Thleák Cha'ung
Těk Thleák Chrey Thum
Těk Thleák Kachanh
Těk Thleák Katieng
Těk Thleák Kbal Chhay

Těk Thleák Kirirôm
Těk Thleák Môngouôm
Těk Thleák Tatai
Těk Thleák Tæk Chhu
Těk Thleák Tuól Kôki

Wyspy

Kaôh Chrâlôh
Kaôh Kon
Kaôh Kông
Kaôh Røssei
Kaôh Rung
Kaôh Rung Sâmlæm
Kaôh Sêh

Kaôh Smäch
Kaôh Srâmaôch
Kaôh Ta Kiëv
Kaôh Tang
Kaôh Thmei
Kaôh Yâr

Grupy wysp, archipelagi

Kaôh Bâng Pahñ

Kaôh Polo Vai

Półwyspy

Półwysep Indochiński; Öbpäktivb Ênduchën

Przylądki

Chroüy Kaôh 'Ântay
Chroüy Kêb

Chroüy Samit
Chroüy Yéay Sên

Niziny, równiny

Nizina Kambodżańska; Dei Tumnéab
Kâmpüchéa

Wyżyny, płaskowyże

Khpông Réab Kirirôm

Góry

Chuôr Phnum Dângrêk
Góry Kardamonowe; Phnum Krâvanh

Phnum Dâmrei

Szczyty

Phnum Aôral
Phnum Bok Koũ

Phnum Chivít
Phnum Chrăng Krâhâm

Phnum Chrey Mlu
Phnum Krâchau
Phnum Kran
Phnum Namléar

Phnum Poŭng Pay
Phnum Sâmkaôh
Phnum Ta Mach
Phnum Tumpôr

Przełęcz

Chrâk Phnum Péch Nîl

Chrâk Phnum Preăh Prâlay

Obszary ochrony środowiska

Dên Chumrôk Săt Prey Aôral
Dên Chumrôk Săt Prey Bêng Pê
Dên Chumrôk Săt Prey Kulên Prum Tép
Dên Chumrôk Săt Prey Lum Phăt
Dên Chumrôk Săt Prey Péam Krâsaôb
Dên Chumrôk Săt Prey Phnum Namléar
Dên Chumrôk Săt Prey Phnum Preăh
Dên Chumrôk Săt Prey Phnum Sâmkôs
Dên Chumrôk Săt Prey Rôniëb Don Sâm

Dên Chumrôk Săt Prey Snuôl
Suôn Tésăphéap BânTéay Chhmar
Ũtyéan Chéat Bôtüm Sakôr
Ũtyéan Chéat Kêb
Ũtyéan Chéat Kirirôm
Ũtyéan Chéat Phnum Bokoũ
Ũtyéan Chéat Phnum Kulên
Ũtyéan Chéat Réam
Ũtyéan Chéat Vîreak Chey

Świątynie, miejsca kultu

Angkor Wat; 'Ăngkôr Voăt [w *Angkorze*]
Prasat 'Ăngkôr Borei [kolo 'Ăngkôr Borei]
Prasat 'Ăngkôr Thum [w *Angkorze*]
Prasat Ba Phnum [kolo *Ba Phnum*]
Prasat Bakan [kolo *Ta Séng*]
Prasat Bakông [w *Angkorze*]
Prasat Băksei Chămkřông [w *Angkorze*]
Prasat Banón [kolo *Kânłæ Pir*]
Prasat Bântéay Chhmar [kolo *Bântéay Chhmar*]
Prasat Bântéay Kdei [w *Angkorze*]
Prasat Bântéay Sâmřê [w *Angkorze*]
Prasat Bântéay Srei [w *Angkorze*]
Prasat Baphuôn [w *Angkorze*]
Prasat Bayoăn [w *Angkorze*]
Prasat Kaôh Kér [kolo *Kaôh Kér*]
Prasat Kũhănôkôr [kolo *Baray*]
Prasat Nôkôr Bachey [kolo *Kămpóng Cham*]
Prasat Phnum Băk Khêng [w *Angkorze*]
Prasat Phnum Kulên [w *Angkorze*]

Prasat Phnum Ta Mau [kolo *Tônłé Bati*]
Prasat Pônнарéay [kolo *Kămpóng Lêng*]
Prasat Preăh Khăn [w *Angkorze*]
Prasat Preăh Vihéar [kolo 'Ăngkrông]
Prasat Prêrub [w *Angkorze*]
Prasat Prey Nôkôr [kolo *Pônhea Krék*]
Prasat Sâmbor Prey Kũk [kolo *Prasat Sâmbor*]
Prasat Stêng [kolo *Kânłæ Pir*]
Prasat Ta Kêv [w *Angkorze*]
Prasat Ta Prôhm [w *Angkorze*]
Prasat Thmă Dôh [kolo *Tônłé Bati*]
Prasat Vîméan 'Ăakas [w *Angkorze*]
Prasat Voăt Êk [kolo *Bătdămbăng*]
Srebrna Pagoda; Preăh Vihéar Preăh Kêv [w
Phnom Pehn]
Voăt Săsăr Muôy Rôy [w *Sâmbor*]
Voăt Tônłé Bati [kolo *Tônłé Bati*]
Voăt Ũdông [kolo *Ũdông*]
Voăt Phnum [w *Phnom Pehn*]

Ruiny, zabytki kultury

Angkor; 'Ăngkôr

Preăh Bărômăréachveăng; Veăng [w *Phnom Pehn*]



LAOS

Lao

Język urzędowy: laotański. Nazewnictwo podano wyłącznie w uproszczonej transliteracji – dla nazw z obszaru Laosu nie stosuje się polskiej transkrypcji.

Tabela transliteracji alfabetu laotańskiego

ກ	k	ມ	m
ຂ	kh	ຢ	y
ຄ	kh	ຮ	r
ງ	ng	ລ	l
ຈ	ch	ວ	v ¹ , o ⁴ , ou ⁵
ສ	s	ຫ	h
ຊ	x	ອ	- ⁶ , - ⁷
ຢ ົ ³	gn ¹ , y ²	ຮ	h
ດ	d ¹ , t ²	ຳ	a
ຕ	t	ຳ	a
ຖ	th	ຳ	a
ທ	th	ຳ	i
ນ	n	ຳ	i
ບ	b ¹ , p ²	ຳ	u
ປ	p	ຳ	u
ຜ	ph	ຳ	ou
ຝ	f	ຳ	ou
ພ	ph	ຳ	é
ຟ	f	ຳ	é

ᄢ•	é	ᄢ•	ia
ᄢ•ᄢ	è	ᄢᄢᄢ	ua
ᄢᄢ•	è	ᄢᄢᄢ•	ua
ᄢ•	è	ᄢᄢᄢ	ua
ᄢᄢᄢ	ô	ᄢᄢᄢᄢ	oua
ᄢᄢ•	ô	ᄢᄢᄢᄢ•	oua
ᄢᄢ•	ô	ᄢᄢᄢ	oua
ᄢᄢᄢᄢ	o	ᄢᄢᄢᄢ	oua
ᄢᄢᄢᄢ•	o	ᄢᄢᄢᄢ•	ai
ᄢᄢᄢᄢ	o	ᄢᄢᄢᄢ	ai
ᄢᄢᄢᄢ•	o	ᄢᄢᄢᄢ	ao
ᄢᄢᄢᄢᄢ	eu	ᄢᄢᄢᄢ	am
ᄢᄢᄢᄢᄢ	eu	ᄢᄢᄢᄢ	-r
ᄢᄢᄢᄢᄢ	eu	ᄢᄢᄢᄢ	– ⁸
ᄢᄢᄢᄢᄢ	eu	ᄢᄢᄢᄢ	– ⁸
ᄢᄢᄢᄢᄢᄢ	ia	ᄢᄢᄢᄢ	– ⁸
ᄢᄢᄢᄢᄢᄢ	ia	ᄢᄢᄢᄢ	– ⁸
ᄢᄢᄢᄢᄢ	ia		

znak • oznacza dowolną spółgłoskę

¹ na początku sylaby

² na końcu sylaby

³ wariant zapisu stosowany na końcu sylaby, po ᄢᄢ oraz pomiędzy spółgłoskami

⁴ na końcu sylaby jeśli nie występuje po „i”

⁵ po „i”

⁶ na początku wyrazu pomija się

⁷ na początku sylaby wewnętrznej wyrazu oddaje się jako dywiz

⁸ znaki tonalne pomija się

Słowniczek terminologiczny nazw laotańskich

ban	miejsowość
bon sung	wyżyna, płaskowyż
dong	równina
houay	rzeka

kampheng nakhon	prefektura (dotyczy tylko Wientianu)
khetphiset	strefa specjalna (dotyczy tylko Xaisomboun)
khouèng	provincia
mènam	rzeka (na północy Laosu)
muang	miasto
muong	dystrykt
nam	rzeka (na północy Laosu)
nong	jezioro
phou	szczyt, góry
tham	jaskinia
xé	rzeka (na południu Laosu)

Jednostki administracyjne

Attapu; Khouèng Attapu	<i>Prefektura Wientian</i> ; Viangchan; Kampheng
Bokéo; Khouèng Bokéo	Nakhon Viangchan
Bolikhamsai; Khouèng Bolikhamsai	Saravane; Khouèng Saravane
Champasak; Khouèng Champasak	Savannakhét; Khouèng Savannakhét
Houaphan; Khouèng Houaphan	<i>Wientian</i> ; Viangchan; Khouèng Viangchan
Khammouan; Khouèng Khammouan	Xaignabouli; Khouèng Xaignabouli
Louang Namtha; Khouèng Louang Namtha	Xaisômboun; Khetphiset Xaisômboun
Louangphrabang; Khouèng Louangphrabang	Xékong; Khouèng Xékong
Oudômxai; Khouèng Oudômxai	Xieng Khouang; Khouèng Xieng Khouang
Phôngsali; Khouèng Phôngsali	

Miejscowości

Attapu	Ban Donxai
Ban Bo	Ban Fangdèng
Ban Bom Vang	Ban Gnômmarat Keo
Ban Boua	Ban Gnotnampo
Ban Boum Lao	Ban Hahong
Ban Boun Tai	Ban Hai
Ban Bungxai	Ban Hat
Ban Chakeuy Nua	Ban Hat Phek
Ban Changhouay	Ban Hatkai
Ban Chomphét	Ban Hatkipheung
Ban Dan	Ban Hatpakmut
Ban Donchay	Ban Hattôp
Ban Đông Tai	Ban Hiang
Ban Donko	Ban Hin Heup
Ban Dônkon	Ban Hinlat

Ban Hinsoung
Ban Houaxieng
Ban Houay
Ban Houay Khamteuy
Ban Houay Patat
Ban Houay Podang
Ban Houay Thang
Ban Houayhoy
Ban Houaymun
Ban Houaysot
Ban Houayxay
Ban Houei Khe
Ban Houei Lo
Ban Houyaythôn
Ban Hua Na
Ban Ilan
Ban Kadian
Ban Kamkok
Ban Kang
Ban Kapap
Ban Keng Kok
Ban Keng Mo Mi
Ban Kengcheng
Ban Kenggnang
Ban Kèngkabao
Ban Kèngkok
Ban Kengxai
Ban Kha
Ban Khamouan
Ban Khamphô
Ban Khamphuang
Ban Khekkong
Ban Kheun
Ban Khonxana
Ban Khopuay
Ban Klom Pho
Ban Kôkphao
Ban Kongmi
Ban Konlouang
Ban Konpok
Ban Kôn
Ban Kouan Louong
Ban Lakxao

Ban Laongam
Ban Laosa
Ban Len
Ban Leng
Ban Mai
Ban Mene
Ban Mone
Ban Mouang
Ban Mouang Cha
Ban Muang-Nan
Ban Muangcham
Ban Mun-Houamuang
Ban Na
Ban Na He
Ban Na Kam
Ban Na Kok
Ban Na Kout
Ban Na Mon
Ban Na Muong
Ban Na Thoua
Ban Na Uat
Ban Nachan
Ban Nacheng
Ban Nadou
Ban Nakang
Ban Nakay Nua
Ban Nake
Ban Nakha
Ban Nakham
Ban Nakhang
Ban Nakhem
Ban Nakhoun
Ban Nakokke
Ban Nalan
Ban Nalao
Ban Nam Kai
Ban Nam Kanne
Ban Nam Mieng
Ban Nam Pha
Ban Nam Tao
Ban Namcha
Ban Namkang
Ban Namngiap

Ban Namô Nua
Ban Namoun
Ban Nampang
Ban Nampông
Ban Namuang
Ban Namxông
Ban Nanai
Ban Nangeo
Ban Napa
Ban Nape
Ban Napha
Ban Naphô
Ban Naphongtiou
Ban Nasamliang
Ban Nasi
Ban Nathôm Khôk
Ban Nathon
Ban Nathong
Ban Navang Nua
Ban Naxaythong
Ban Naxon
Ban Naxou
Ban Ngon
Ban No Sen
Ban Nong Kha
Ban Nong-Ngom
Ban Nong Pao
Ban Nong Seng
Ban Nongbôk
Ban Nongboua
Ban Nonghêt
Ban Nongkeun
Ban Nongmek
Ban Nongphang
Ban Nongphu
Ban Nongset
Ban Nongseung
Ban Nongsim
Ban Nonseng
Ban Pachoung
Ban Pak Ham
Ban Pak-Hat
Ban Pak-Houaylai

Ban Pak Keng
Ban Pak Kham
Ban Pak-Leng
Ban Pak-Ou
Ban Pakdeut
Ban Pakha
Ban Pakxuang
Ban Paong
Ban Patxoum
Ban Phabo
Ban Phadeng
Ban Phahang
Ban Phakat
Ban Phakken
Ban Pham Khao
Ban Phanang
Ban Phanip
Ban Phansoung
Ban Phapông
Ban Phia
Ban Phiali
Ban Phianglouang
Ban Pho Khun
Ban Phokandong
Ban Phon
Ban Phônbôk
Ban Phou Nhot
Ban Phouhang
Ban Phoukhoun
Ban Pôm
Ban Poug
Ban Ralao
Ban Sa Pouk
Ban Saka
Ban Sala Fang
Ban Sale
Ban Sam Phan Na
Ban Sam Pong
Ban Samlian
Ban Samsao Gnai
Ban Sang
Ban Sanouk
Ban Sênkhan

Ban Senlouang
Ban Set
Ban Sida
Ban Sôngkon
Ban Sop Tialeng
Ban Sop Van
Ban Sôpchang
Ban Soppakoy
Ban Sôpphai
Ban Sôppheung
Ban Sôpsang
Ban Sôpthon
Ban Sou La Tao
Ban Soue
Ban Soung
Ban Talak
Ban Taling
Ban Tamgne
Ban Tamprin
Ban Tao
Ban Teung
Ban Thabók
Ban Thanoun
Ban Thapayi
Ban Thasi
Ban Thavay
Ban Then Ken
Ban Thom
Ban Thounla
Ban Tia
Ban Tian Sa
Ban Tôp
Ban Toumlan
Ban Toung Pak
Ban Tung
Ban Tung Noy
Ban Van Hô Nam
Ban Van Hom
Ban Vangkhong
Ban Vangphin
Ban Vangxoung
Ban Veun Nua
Ban Veune Thene

Ban Xakhe
Ban Xamkoang
Ban Xenkhalôk
Ban Xepian
Ban Xianghon
Ban Xiangvang
Ban Xot
Ban Xoutouat
Ban Y Lai
Ban Yao
Bolikhan
Boun Nua
Champasak
Dônghén
Louang Namtha
Louangphrabang
Mahaxai
Mounlapamók
Muang Beng
Muang Boten
Muang Giong
Muang Gnômmarat
Muang Hiam
Muang Hinboun
Muang Hongsa
Muang Houn
Muang Hounxianghoung
Muang Kao
Muang Kasi
Muang Kènthao
Muang Khammouan
Muang Khan
Muang Khi
Muang Không
Muang Khôngxedôn
Muang Khoua
Muang La
Muang Lakhonphéng
Muang Leuk
Muang Liap
Muang Long
Muang May
Muang Met

Muang Meung
Muang Mô
Muang Mok
Muang Na
Muang Ngeun
Muang Ngoy
Muang Nong
Muang Ou Nua
Muang Ou Tai
Muang Pak Lay
Muang Pakbeng
Muang Paktha
Muang Pakxong
Muang Pao
Muang Peu
Muang Phalan
Muang Phiang
Muang Phin
Muang Phônhong
Muang Phônsvan
Muang Phônthong
Muang Sanakham
Muang Sing
Muang Songkhon
Muang Soukhouma
Muang Soum
Muang Souy
Muang Sûng

Muang Thadua
Muang Thatèng
Muang Va
Muang Vangviang
Muang Vapi
Muang Xamteu
Muang Xamtong
Muang Xay
Muang Xépôn
Muang Xiang-Ngeun
Muang Xon
Muang Yo
Muang You
Muang Yut
Pakkading
Pakxan; Muang Pakxan
Pakxé
Phôngsali
Saravane
Savannakhét
Thaoboun; Ban Thaoboun
Tourakom
Vang Vieng
Viangxai
Wientian; Viangchan
Xaignabouli; Muang Xaignabouli
Xam Hua
Xiangkhoang

Krainy, regiony

Indochiny

Ang Nam Ngum

Houay Hét
Mekong; Mènam Khong
Nam Beng
Nam Et
Nam Fa
Nam Gnouang
Nam Ha

Jeziora

Nong Kai Ok

Rzeki

Nam Hinboun
Nam Houng
Nam Kading
Nam Khan
Nam Lik
Nam Long
Nam Ma

Nam Mat
Nam Mouan
Nam Neun
Nam Nga
Nam Ngum
Nam Nhiep
Nam Ou
Nam Phak
Nam Pouy
Nam Sam
Nam Séng
Nam Suang
Nam Tha
Nam Theun
Nam Xan

Nam Xong
Xé Bangfai
Xé Banghiang
Xé Champhon
Xé Dôn
Xé Kamon
Xé Khaman
Xé Kong
Xé Lanong
Xé Noy
Xé Pian
Xé Pôn
Xé Xangxoy
Xé Xou

Wodospady

Fane
Khone Phapheng
Kuang Si
Li Phi

Namsanam
Pha Suam
Xé Katamtok

Półwyspy

Półwysep Indochiński; Lèm Indouchin

Niziny, równiny

Viangchan

Savannakhét

Wyżyny, płaskowyże

Boloven
Kha Leung
Khammouane

Równina Dzbanów; Tran Ninh
Ta Hor

Góry

Góry Annamskie
Phou Asa
Phou Cô Pi
Phou Kotosan
Phou Phanang

Phou Soy
Phou Xang He
Phou Xiang Thong
Phouphamane
Sayphou Loyang

Szczyty

Phou Atouat

Phou Bia

Phou Den Din
Phou Kao
Phou Khao Khouay
Phou Leuy
Phou Miang
Phou Nam Pa

Phou Phaban
Phou Phakhao
Phou Pha Lam Phen
Phou Sam Sao
Phou Xao

Przełęcz

Deo Keo Nua

Deo Mu Gia

Jaskinie

Tham Konglor

Tham Ting

Obszary ochrony środowiska

Dong Amphan
Dong Houa Sao
Dong Phou Vieng
Hin Nammo
Nakai-Nam Theun
Nam Et
Nam Ha
Nam Kading
Nam Phouy
Nam Xam

Phou Den Di
Phou Hin Boun
Phou Khao Khouay
Phou Loei
Phou Phanang
Phou Xang He
Phou Xiang Tong
Xé Ban Nuan
Xé Pian
Xé Xap



MALEZJA

Malaysia

Język urzędowy: malajski.

Słowniczek terminologiczny nazw malajskich

api	ogień
atas	górnny
ayer	rzeka
bagan	przystań

baharu	nowy
baitju	mały
balango	port
banjaran	góry, łańcuch górski
barat	zachód, zachodni
barat daya	południowy zachód, południowo-zachodni
barat laut	północny zachód, północno-zachodni
barisan	łańcuch, pasmo górskie
baru	nowy
batang	rzeka
batu	skała, kamień
bawah	dolny
belantara	las
benteng	twierdza
besar	wielki, duży
betjo	mały
biara	klasztor
brang	rzeka
bukit	wzgórze, góra
daerah	dystrykt, okręg
danau	jezioro
dataran	równina
dataran tinggi	plaskowyż, wyżyna
gua	jaskinia
gua-gua	jaskinie
gunung	szczyt
gunung berapi	wulkan
hutan	las
intisari	główny, centralny
jalan	droga
jalan raya	droga główna
kampong	wieś, miejscowość
kepulauan	wyspy, archipelag, wyspa
kota	miasto
kuala	rzeka, ujście rzeki
landasan	kolej
lata	wodospad
laut	morze
legon	zatoka
lembah	dolina
lobang	cieśnina
luagan	jezioro

lubok	staw, jezioro
lubuk	zatoka, estuarium
maha	wielki
negeri	stan
padang	teren podmokły
pamah	nizina
pantai	plaża
parit	kanal
paya	bagno
pegunungan, pegunungan	góry
pelabuhan	zatoka
pinggir laut	wybrzeże
pulau	wyspa
puncak	szczyt
pusat	centrum, środek
rimba	las, puszcza
samudera	ocean, morze
selat	zatoka, kanał morski
selatan	południe, południowy
semenanjung	półwysep
sempit	cieśnina, przesmyk
sungai	rzeka
taman	park
taman negara	park narodowy
tanah	kraj, ziemia
tanah tinggi	wyżyna
tanjung, tanjong	przylądek
tasik, tasek	jezioro
teluk, telok	zatoka
terusan	kanal
timur	wschód, wschodni
timur daya	południowy wschód, południowo-wschodni
timur laut	północny wschód, północno-wschodni
tua	stary
ujung	przylądek
utara	północ, północny
wilayah persekutuan	terytorium federalne

Jednostki administracyjne

Johor; Negeri Johor; Negeri Johor Darul Ta'zim Kelantan; Negeri Kelantan; Negeri Kelantan
 Kedah; Negeri Kedah; Negeri Kedah Darul Aman Darul Naim

Kuala Lumpur; Wilayah Persekutuan Kuala Lumpur
Labuan; Wilayah Persekutuan Labuan
Malakka; Melaka; Negeri Melaka; Negeri Melaka Bandaraya Bersejarah
Negeri Sembilan; Negeri Sembilan Darul Khusus
Pahang; Negeri Pahang; Negeri Pahang Darul Makmur
Penang; Pulau Pinang; Negeri Pulau Pinang
Perak; Negeri Perak; Negeri Perak Darul Ridzuan

Perlis; Negeri Perlis; Negeri Perlis Indera Kayangan
Putrajaya; Wilayah Persekutuan Putrajaya
Sabah; Negeri Sabah; Sabah Negeri Di Bawah Bayu
Sarawak; Negeri Sarawak; Negeri Sarawak Bumi Kenyalang
Selangor; Negeri Selangor; Negeri Selangor Darul Ehsan
Terengganu; Negeri Terengganu; Negeri Terengganu Darul Iman

Miejscowości

Alor Gajah
Alor Setar
Ampang Jaya
Asajaya
Ayer Itam
Bachok
Bagan Datuk
Balik Pulau
Baling
Bandar Baharu
Bandar Permaisuri
Bareo
Batu Pahat
Bau
Beaufort
Belaga
Beluran
Bentong
Bera
Betong
Bintulu
Bota Perak
Bukit Mertajam
Butterworth
Cukai
Dalat
Daro
Gelugor
Georgetown
Gerik
Gua Musang

Ipoh
Jasin
Jeli
Jempol
Jerantut
Jitra
Johor Bahru
Julau
Kajang
Kangar
Kanowit
Kapit
Keluang
Keningau
Klang
Klang
Kota Belud
Kota Bharu
Kota Kinabalu
Kota Kinabatangan
Kota Marudu
Kota Raja
Kota Samarahan
Kota Tinggi
Kuah
Kuala Berang
Kuala Dungun
Kuala Kangsar
Kuala Klawang
Kuala Krai
Kuala Kubu Bharu

Kuala Lipis
Kuala Lumpur
Kuala Nerang
Kuala Penyu
Kuala Pilah
Kuala Rompin
Kuala Selangor
Kuala Terengganu
Kuamut
Kuantan
Kuching
Kudat
Kulim
Kunak
Labuan
Lahad Datu
Lawas
Lekir
Limbang
Lombong
Long Semado
Lubok Antu
Lumut
Lundu
Machang
Malakka; Melaka
Maran
Marang
Marudi
Matu
Meradong
Mersing
Miri
Mostyn
Muar
Mukah
Nibung Tebal
Padang Terap
Papar
Parit Buntar
Pasir Gudang
Pasir Mas
Pasir Puteh

Pekan
Penampang
Pendang
Pensiangan
Petaling Jaya
Pitas
Pontian Kecil
Port Dickson
Putrajaya
Ranau
Raub
Rawang
Rembau
Salak Tinggi
Sandakan
Saratok
Sarikei
Segamat
Sekudai
Selayang Baru
Sematan
Semporna
Sepang
Seremban
Serian
Shah Alam
Sibu
Sik
Simunjan
Sipitang
Song
Sri Aman
Subang Jaya
Sukau
Sungai Ara
Sungai Besar
Sungai Petani
Taiping
Tambunan
Tampin
Tanah Merah
Tanah Rata
Tapah

Tatau
Tawau
Telok Datok
Teluk Intan
Temerloh

Tenom
Tongod
Tuaran
Tumpat
Yan

Krainy, regiony

Indochiny; Indo-China
Malezja Wschodnia; Malaysia Timur

Malezja Zachodnia; Semenanjung Malaysia;
Malaysia Barat; Tanah Melayu

Morza

Morze Andamańskie; Laut Andaman
Morze Połudnowochińskie; Laut China Selatan

Morze Celebes; Laut Sulawesi; Laut Celebes
Morze Sulu; Laut Sulu

Zatoki

Pelabuhan Cowie
Teluk Bahang
Teluk Brunei
Teluk Datu
Teluk Kimanis
Teluk Labuk

Teluk Lahad Datu; Teluk Darvel
Teluk Marudu
Teluk Paitan
Teluk Sibuko
Zatoka Tajlandzka; Teluk Thailand

Cieśniny

Cieśnina Singapurska; Selat Singapura
Kuala Johor
Malakka; Selat Melaka
Selat Balabac
Selat Banggi Barat
Selat Banggi Selatan

Selat Cincin
Selat Johor
Selat Selatan
Selat Serasan
Selat Utara

Jezióra

Tasik Bera
Tasik Kenering

Tasik Kenyir
Tasik Temengor

Rzeki

Batang Baram
Batang Lupar
Batang Oya
Batang Rajang
Sungai Apoh
Sungai Bakong
Sungai Baleh

Sungai Balui
Sungai Bernam
Sungai Berok
Sungai Endau
Sungai Galas
Sungai Igan
Sungai Jabor

Sungai Johor
Sungai Kelang
Sungai Kelantan
Sungai Kerian
Sungai Kinabatangan
Sungai Kinta
Sungai Kuantan
Sungai Labuk
Sungai Langat
Sungai Lipis
Sungai Melaut
Sungai Muar
Sungai Muda
Sungai Mukah
Sungai Nenggiri
Sungai Padang

Sungai Padas
Sungai Pahang
Sungai Paka
Sungai Parak
Sungai Pulau
Sungai Sadong
Sungai Segama
Sungai Sugut
Sungai Sungkai
Sungai Tembeling
Sungai Terengganu
Sungai Teriang
Sungai Tinjar
Sungai Trusan
Sungai Tutoh
Sungai Yai

Wyspy

Borneo; Borneo, Kepulauan Borneo, Pulau

Borneo

Penang; Pulau Pinang

Pulau Aur

Pulau Babi Besar

Pulau Balambangan

Pulau Banggi

Pulau Besar

Pulau Bruit

Pulau Bum Bum

Pulau Bunting

Pulau Dayang Bunting

Pulau Jambongan

Pulau Kapas

Pulau Kelang; Pulau Klang

Pulau Ketam

Pulau Kukup

Pulau Labuan

Pulau Langkawi

Pulau Pangkor

Pulau Payar

Pulau Perhentian Besar

Pulau Redang

Pulau Sebatik

Pulau Sibul

Pulau Singa Besar

Pulau Tengah

Pulau Tenggul

Pulau Tiga

Pulau Timbun Mata

Pulau Tinggi

Pulau Tioman

Grupy wysp, archipelagi

Archipelag Malajski; Kepulauan Melayu

Kepulauan Langkawi

Archipelag Sundajski; Kepulauan Sunda; Pulau–
–Pulau Sunda

Wielkie Wyspy Sundajskie; Kepulauan Sunda
Besar

Półwyspy

Półwysep Indochiński; Indo-China

Półwysep Malajski; Semenanjung Melayu;
Semenanjung Tanah Melayu

Przylądki

Tanjung Atas; Tanjong Atas
Tanjung Baram; Tanjong Baram
Tanjung Bidadari; Tanjong Bidadari
Tanjung Budu; Tanjong Budu
Tanjung Cincin; Tanjong Cincin
Tanjung Datu; Tanjong Datu
Tanjung Gelang; Tanjong Gelang
Tanjung Hantu; Tanjong Hantu
Tanjung Inaruntong; Tanjong Inaruntong
Tanjung Jerijeh; Tanjong Jerijeh

Tanjung Labian; Tanjong Labian
Tanjung Nosong; Tanjong Nosong
Tanjung Pasir; Tanjong Pasir
Tanjung Piai; Tanjong Piai
Tanjung Samarang; Tanjong Samarang
Tanjung Sepang; Tanjong Sepang
Tanjung Simpangmangayau; Tanjong
Simpangmangayau
Tanjung Sirik; Tanjong Sirik
Tanjung Sugut; Tanjong Sugut

Wyżyny, płaskowyże

Dataran Tinggi Usun Apau

Wyżyna Camerona; Tanah Tinggi Cameron

Góry

Banjaran Bintang
Banjaran Brassey
Banjaran Dulit
Banjaran Maligan
Banjaran Tama Abu
Banjaran Timur

Banjaran Titiwangsa
Banjaran Witt
Góry Crockera; Banjaran Crocker
Pegunungan Hose
Pegunungan Iran
Pegunungan Kapuas Hulu

Szczyty

Bukit Batu
Bukit Batu Bora
Bukit Kanawang
Bukit Pagon
Bukit Tawai
Gunung Bar Gading
Gunung Batu Putih
Gunung Beremban
Gunung Besar
Gunung Bintang
Gunung Bubu
Gunung Chamah
Gunung Kinabalu

Gunung Korbu
Gunung Lawit
Gunung Ledang
Gunung Liang Timur
Gunung Lumaku
Gunung Magdalena
Gunung Mulu
Gunung Murud
Gunung Stong
Gunung Tahan
Gunung Tambuyukan
Gunung Trus Madi
Gunung Yong Yap

Jaskinie

Gua Harimau
Gua Kelam

Gua Kundu
Gua Rusa

Gua Tempurong
Gua Terang Bulan
Gua-gua Batu

Gua-gua Gomantong
Gua-gua Niah

Obszary ochrony środowiska

Taman Negara
Taman Negara Bako
Taman Negara Banjaran Crocker
Taman Negara Endau Rompin
Taman Negara Kinabalu
Taman Negara Loagan Bunut
Taman Negara Maludam

Taman Negara Mulu
Taman Negara Niah
Taman Negara Pegunungan Hose
Taman Negara Pulau Pinang
Taman Negara Pulong Tau
Taman Negara Talang Satang
Taman Negara Usun Apau



SINGAPUR

Singapore [*ang.*]

Xinjiapo [*chiń.*]

Singapura [*malaj.*]

Singappur (*trb.*), **Ciŋkappūr** (*trl.*) [*tamil.*]

Języki urzędowe: angielski, chiński, malajski, tamilski.

Nazewnictwo geograficzne występuje głównie w języku angielskim i malajskim.

Słownik terminologiczny nazw angielskich – zob. **Wielka Brytania**

Słownik terminologiczny nazw chińskich – zob. **Chiny**

Słownik terminologiczny nazw malajskich – zob. **Malezja**

Słownik terminologiczny nazw tamilskich – zob. **Sri Lanka**

Miejscowości

Singapur; Singapore [*ang.*]; Xinjiapo [*chiń.*];

Singapura [*malaj.*]; Singappur (*trb.*),

Ciŋkappūr (*trl.*) [*tamil.*]

Części miejscowości

Ang Mo Kio [*ang., malaj.*]; Hongmaoqiao
[*chiń.*]; An No Kijo (*trb.*), Āñ Mō Kiyō (*trl.*)
[*tamil.*]

Ayer Chawan [*ang., malaj.*]
Bedok [*ang., malaj.*]; Wuluo [*chiń.*]

Bishan [*ang., chiń., malaj.*]; Piszán (*trb.*), Pīṣāṇ (*trl.*) [*tamil.*]
 Boon Lay [*ang., malaj.*]; Wenli [*chiń.*]; Pun Le (*trb.*), Pūṇ Lē (*trl.*) [*tamil.*]
 Bukit Batok [*ang., malaj.*]; Wujibadu [*chiń.*]; Pukkit Patto (*trb.*), Pukkit Pättō (*trl.*) [*tamil.*]
 Bukit Merah [*ang., malaj.*]; Hongshan [*chiń.*]
 Bukit Panjang [*ang., malaj.*]; Wujibanrang [*chiń.*]; Pukkit Pańdzanel (*trb.*), Pukkit Pańcānel (*trl.*) [*tamil.*]
 Changi [*ang., malaj.*]; Zhangyi [*chiń.*]; Sangi (*trb.*), Cānki (*trl.*) [*tamil.*]
 Chinatown [*ang.*]; Niucheshui [*chiń.*]; Kreta Ayer [*malaj.*]; Sajnatawn (*trb.*), Caiṇāṭavun (*trl.*) [*tamil.*]
 Choa Chu Kang [*ang., malaj.*]; Caicuogang [*chiń.*]; Suwa Su Kan (*trb.*), Cuvā Cū Kān (*trl.*) [*tamil.*]
 Clementi [*ang., malaj.*]; Jinwentai [*chiń.*]; Kilimendi (*trb.*), Kiḷimeṇṭi (*trl.*) [*tamil.*]
 Geylang [*ang., malaj.*]; Yalong [*chiń.*]
 Ghim Moh [*ang., malaj.*]; Jinmao [*chiń.*]
 Hougang [*ang., chiń., malaj.*]; Hawkan (*trb.*), Havkān (*trl.*) [*tamil.*]
 Jalan Kayu [*ang., malaj.*]; Relanjiayou [*chiń.*]
 Jurong [*ang., malaj.*]; Yulang [*chiń.*]; Džuron (*trb.*), Jūrōn (*trl.*) [*tamil.*]
 Kallang [*ang., malaj.*]; Jialeng [*chiń.*]; Kalan (*trb.*), Kālān (*trl.*) [*tamil.*]
 Katong [*ang., malaj.*]; Jiadong [*chiń.*]
 Kranji [*ang., malaj.*]; Kelanzhi [*chiń.*]; Kirańdzi (*trb.*), Kirāñci (*trl.*) [*tamil.*]
 Lim Chu Kang [*ang., malaj.*]; Lincuoang [*chiń.*]
 Little India [*ang.*]; Xiao Yindu [*chiń.*]; Kutti Indija (*trb.*), Kutṭi Intiyā (*trl.*) [*tamil.*]
 Loyang [*ang., malaj.*]
 Mandai [*ang., malaj.*]
 Marine Parade [*ang., malaj.*]; Malin Bailie [*chiń.*]
 Pasir Panjang [*ang., malaj.*]; Baxi Banrang [*chiń.*]
 Pasir Ris [*ang., malaj.*]; Baxili [*chiń.*]; Pasir Ris (*trb.*), Pācir Ris (*trl.*) [*tamil.*]
 Paya Lebar [*ang., malaj.*]; Bayeliba [*chiń.*]; Paja Lebara (*trb.*), Pāya Lēpara (*trl.*) [*tamil.*]
 Punggol [*ang., malaj.*]; Bange [*chiń.*]; Pongol (*trb.*), Pokōl (*trl.*) [*tamil.*]
 Queenstown [*ang.*]; Nuhuangzhen [*chiń.*]
 Seletar [*ang., malaj.*]; Shilida [*chiń.*]
 Sembawang [*ang., malaj.*]; Sanbawang [*chiń.*]
 Serangoon [*ang., malaj.*]; Shilonggang [*chiń.*]; Sirangun (*trb.*), Cirāńkūn (*trl.*) [*tamil.*]
 Siglap [*ang., malaj.*]; Shiqina [*chiń.*]
 Tampines [*ang., malaj.*]; Danbinni [*chiń.*]
 Tanglin [*ang., malaj.*]
 Telok Blangah [*ang., malaj.*]; Zhiluo Bulanya [*chiń.*]
 Thomson [*ang.*]; Tangshen [*chiń.*]
 Toa Payoh [*ang., malaj.*]; Dabayao [*chiń.*]; To Pajo (*trb.*), Tō Payō (*trl.*) [*tamil.*]
 Tuas [*ang., malaj.*]; Dashi [*chiń.*]
 Ulu Pandan [*ang., malaj.*]
 Woodlands [*ang.*]; Wulan [*chiń.*]
 Yio Chu Kang [*ang., malaj.*]; Yangcuogang [*chiń.*]
 Yishun [*ang., malaj.*]; Yishun [*chiń.*]; Jiszun (*trb.*), Yiṣūn (*trl.*) [*tamil.*]

Morza

Morze Południowochińskie; South China Sea [*ang.*], Nan Hai [*chiń.*]; Laut China Selatan [*malaj.*]; Ten Sina Kadal (*trb.*), Ten Cīṇak Kaṭal (*trl.*) [*tamil.*]

Cieśniny

Cieśnina Singapurska; Singapore Strait [*ang.*], Selat Singapura [*malaj.*]
 Johor Strait [*ang.*]; Selat Johor [*malaj.*]
 Keppel Harbour [*ang.*]; Jibao Gangkou [*chiń.*]
 Kuala Johor [*ang., malaj.*]
Malakka; Strait of Malacca [*ang.*]; Malijija Haixia [*chiń.*]; Selat Melaka [*malaj.*]; Malakka Nirinaj (*trb.*), Malākkā Nīriṇai (*trl.*) [*tamil.*]
 Putri Narrows [*ang.*]
 Sebarok Channel [*ang.*]

Selat Ayer Merbau [*ang.*, *malaj.*]
Selat Jurong [*ang.*, *malaj.*]
Selat Pandan [*ang.*, *malaj.*]
Selat Pawai [*ang.*, *malaj.*]
Selat Pesek [*ang.*, *malaj.*]

Selat Sakra [*ang.*, *malaj.*]
Selat Sudong [*ang.*, *malaj.*]
Selat Tanjong Hakim [*ang.*, *malaj.*]
Serangoon Harbour [*ang.*]

Jeziora

Bedok Reservoir [*ang.*]; Wuluoxu Shuichi [*chiń.*]
Jurong Lake [*ang.*]; Yulang Hu [*chiń.*]
Kranji Reservoir [*ang.*]; Kelanzhixu Shuichi
 [*chiń.*]
Lower Peirce Reservoir [*ang.*]
MacRitchie Reservoir [*ang.*]; Mailizhixu Shuichi
 [*chiń.*]
Murai Reservoir [*ang.*]

Pandan Reservoir [*ang.*]
Poyan Reservoir [*ang.*]
Pulau Tekong Reservoir [*ang.*]
Sarimbun Reservoir [*ang.*]
Seletar Reservoir [*ang.*]
Sungai Seletar Reservoir [*ang.*]
Tengeh Reservoir [*ang.*]
Upper Peirce Reservoir [*ang.*]

Rzeki

Kallang River [*ang.*]; Jialeng He [*chiń.*]; Sungai
 Kalang [*malaj.*]
Singapore River [*ang.*]; Xinjiapo He [*chiń.*];
 Sungai Singapura [*malaj.*]
Sungai Bedok [*ang.*, *malaj.*]

Sungai Jurong [*ang.*, *malaj.*]
Sungai Pandan [*ang.*, *malaj.*]
Sungai Punggol [*ang.*, *malaj.*]
Sungai Serangoon [*ang.*, *malaj.*]
Sungai Tengah [*ang.*, *malaj.*]

Wyspy

Jurong Island [*ang.*]; Yulang Dao [*chiń.*]; Pulau
 Jurong [*malaj.*]
Kusu Island [*ang.*]; Guiyu [*chiń.*]; Pulau
 Tembakul [*malaj.*]
Pulau Bakau [*ang.*, *malaj.*]
Pulau Batu Puteh; Pedra Branca [*ang.*]; Bai Jiao
 [*chiń.*]; Pulau Batu Puteh [*malaj.*]
Pulau Brani [*ang.*, *malaj.*]; Bulani Dao [*chiń.*]
Pulau Bukom Kechil [*ang.*, *malaj.*]
Pulau Bukom; Pulau Bukom [*ang.*, *malaj.*];
 Maoguang Dao [*chiń.*]
Pulau Busing [*ang.*, *malaj.*]
Pulau Hantu; Ghost Island [*ang.*]; Handu Dao
 [*chiń.*]; Pulau Hantu [*malaj.*]
Pulau Pawai [*ang.*, *malaj.*]
Pulau Ponggol Barat [*ang.*, *malaj.*]
Pulau Ponggol Timor [*ang.*, *malaj.*]

Pulau Sakijang Bendera; Saint John's Island
 [*ang.*]; Shengyuehan Dao [*chiń.*]; Pulau
 Sakijang Bendera [*malaj.*]
Pulau Sakijang Pelepah; Lazarus Island [*ang.*];
 Pulau Sakijang Pelepah [*malaj.*]
Pulau Sebarok; Middle Island [*ang.*]; Pulau
 Sebarok [*malaj.*]
Pulau Seletar [*ang.*, *malaj.*]
Pulau Semakau [*ang.*, *malaj.*]
Pulau Senang [*ang.*, *malaj.*]
Pulau Serangoon; Coney Island [*ang.*]; Pulau
 Serangoon [*malaj.*]
Pulau Seringat [*ang.*, *malaj.*]
Pulau Sudong [*ang.*, *malaj.*]
Pulau Tekong Kechil [*ang.*, *malaj.*]; Xiao
 Deguang Dao [*chiń.*]
Pulau Tekong; Tekong Island [*ang.*]; Deguang
 Dao [*chiń.*]; Pulau Tekong [*malaj.*]

Pulau Tekukor [*ang.*, *malaj.*]
Pulau Ubin [*ang.*, *malaj.*]; Wumin Dao [*chiń.*];
Pulaw Ubin (*trb.*), Pulāv Upin (*trl.*) [*tamil.*]
Pulau Ular [*ang.*, *malaj.*]
Sentosa [*ang.*]; Shengtaosha [*chiń.*]; Sentosa;
Pulau Sentosa [*malaj.*]; Sentosa (*trb.*),
Senṭṭōsā (*trl.*) [*tamil.*]

Singapur; Singapore, Singapore Island [*ang.*];
Xinjiapo, Xinjiapo Dao [*chiń.*]; Singapura,
Pulau Singapura [*malaj.*]; Singappur (*trb.*),
Ciṅkappūr (*trl.*) [*tamil.*]

Grupy wysp, archipelagi

Archipelag Malajski; Malay Archipelago [*ang.*]; Sisters' Islands; The Sisters [*ang.*]; Zimei Dao
Malai Qundao [*chiń.*]; Kepulauan Melayu [*chiń.*]; Pulau Subar [*malaj.*]
[*malaj.*]; Malajat Tiwuhā (*trb.*), Malayāt
Tivukal (*trl.*) [*tamil.*]

Przylądki

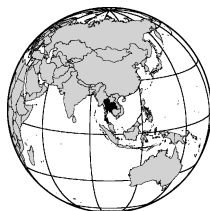
Tanjong China [*ang.*, *malaj.*] Tanjong Punggol [*ang.*, *malaj.*]
Tanjong Pagar [*ang.*, *malaj.*]; Danrong Bage
[*chiń.*]; Tańdzon Pahar (*trb.*), Tańcōn Pakār
(*trl.*) [*tamil.*]

Szczyty

Bukit Timah [*ang.*, *malaj.*]; Wujizhima [*chiń.*]

Obszary ochrony środowiska

Bukit Timah Nature Reserve [*ang.*]; Wujizhima Central Catchment Nature Reserve [*ang.*]
Tianran Baohuqu [*chiń.*] Sungei Buloh Wetland Reserve [*ang.*]



TAJLANDIA Prathet Thai

Język urzędowy: tajski. Nazewnictwo podano wyłącznie w uproszczonej transliteracji – dla nazw z obszaru Tajlandii nie stosuje się polskiej transkrypcji.

Tabela transliteracji alfabetu tajskiego

ก ก ข kh, k¹

ข	kh, k ¹
ค	kh, k ¹
ค	kh, k ¹
ฆ	kh, k ¹
ง	ng
จ	ch, t ¹
ฉ	ch, t ¹
ช	ch, t ¹
ซ	s, t ¹
ฌ	ch, t ¹
ญ	y, n ¹
ฎ	d, t ¹
ฏ	t
ฐ	th, t ¹
ฑ	th, d, t ¹
ฒ	th, t ¹
ณ	n
ด	d, t ¹
ต	t, t ¹
ถ	th, t ¹
ท	th, t ¹
ธ	th, t ¹
น	n
บ	b, p ¹
ป	p
ผ	ph, p ¹
ฝ	f, p ¹
พ	ph, p ¹
ฟ	f, p ¹
ภ	ph, p ¹
ม	m
ย	y
ร	r, n ¹
ล	l, n ¹
ว	w
ศ	s, t ¹
ษ	s, t ¹
ส	s, t ¹
ห	h

ฬ	l, n ¹
อ	o
ฮ	h
อะ	a
โอะ	a
ฮะ	a
อา	a
อร	an
อำ	am
อิ	i
อี	i
อุ	ue
อุ	ue
อุ	ue
อู	ue
อู	u
อู	u
เอะ	e
เเอ	e
เอ	e
แเอะ	ae
แเอ	ae
แเอ	ae
โอะ	o
โ	o
โ	o
เาะ	o
อ	o
เอะ	oe
เิ	oe
เเ	oe
เียะ	ia
เีย	ia
เือะ	uea
เือ	uea
ัวะ	ua
ัว	ua
ัว	ua

ใ.	ai	•วย	uai
ไ.	ai	•ิว	io
ัย	ai	เ็ว	eo
ไ.ย	ai	เ.ว	eo
•าย	ai	แ็ว	aeo
เ.า	ao	แ.ว	aeo
•าว	ao	เ็ยว	iao
•ย	ui	ฤ	rue, ri, roe
ไ.ย	oi	ฤา	rue
•อย	oi	ฤ	lue
เ.ย	oei	ภา	lue
เ็อย	ueai		

znak • oznacza dowolną spółgłoskę
¹ na końcu wyrazu

Słowniczek terminologiczny nazw tajskich

amphoe	dystrykt (jednostka administracyjna II rzędu); siedziba dystryktu
ang kep nam	zbiornik zaporowy
ao	zatoka
ban	wieś, osada
bon	górnny
buri	miasto
chaithale	wybrzeże
changwat	provincja (jednostka administracyjna I rzędu); siedziba prowincji
chong	cieśnina
chongkhao	przełęcz
doi	górn, szczyt
ea	rzeka
fang	wybrzeże
fang thale	wybrzeże
hat	plaża
hinsokhrok	rafa
huai	potok, strumień
huai mae	rzeka
huai nam	rzeka
hup khao	dolina

kao	stary
khao	góra, wzgórze
khapsamut	półwysep
khēt	dzielnica (w Bangkoku), obszar, strefa
khēt pongkan	obszar chroniony
khēt sa nguan	rezerwat
khēt sa nguan phan phuet lae sat	rezerwat przyrody
khlong	rzeka, kanał
kho khot	przesmyk
khun	pasmo górskie, łańcuch górski
king amphoe	subdystrykt (jednostka administracyjna II rzędu)
klang	środkowy, centralny
klong	kanał
ko	wyspa, wyspy
krung	miasto
laem	przylądek, półwysep
lam	rzeka
lam nam	rzeka
luang	żółty
mae	bieg rzeki
mae nam	wielka, szeroka rzeka (trudna do przebycia)
maha	wielki
mahasamut	ocean
mai	nowy
me	wielki
mong	miasto
muang	miasto; kraj
muban	wieś
muko	archipelag
nakhon	duże miasto
nam	rzeka
nam mae	rzeka
namtok	wodospad
non	wzgórze, pagórek
nong	jezioro
nuea	północny
pa	las
pak	ujście
phak	region, rejon, obszar
phanom	łańcuch górski
phuen phaendin tam	nizina
phukhao	góry, łańcuch górski
phukhaofai	wulkan
phum	las

phumprathet	kraina, ziemia
plak	bagno
prathet	kraj
samut	morze
sanambin	lotnisko
saphan	most
suan satharana	park miejski
tai	południowy
tawanok	wschodni
tawanok chiangnuea	północno-wschodni
tawanok Chiangtai	południowo-wschodni
tawantok	zachodni
tawantok chiangnuea	północno-zachodni
tawantok Chiangtai	południowo-zachodni
tha ruea	port
thale	laguna, morze
thalesap	jezioro
tham	grota, jaskinia
thang rotflai	kolej
thanon	droga
thi don	wyżyna
thio	góry, łańcuch górski
thirap	równina
thirapsung	płaskowyż
thit nuea	północ
thit tai	południe
thit tawanok	wschód
thit tawanok chiangnuea	północny wschód
thit tawanok Chiangtai	południowy wschód
thit tawantok	zachód
thit tawantok chiangnuea	północny zachód
thit tawantok Chiangtai	południowy zachód
thueak	góry, łańcuch górski
utthayan	park
utthayan haengchat	park narodowy
utthayan haengchat thangthalee	morski park narodowy
yai	główny
yot phukhao	wierzchołek, szczyt

Jednostki administracyjne

Amnat Charoen; Changwat Amnat Charoen	Buriram; Changwat Buriram
Ang Thong; Changwat Ang Thong	Chachoengsao; Changwat Chachoengsao
Bangkok ; Krung Thep Mahanakhon; Changwat Krung Thep Mahanakhon	Chai Nat; Changwat Chai Nat Chaiyaphum; Changwat Chaiyaphum

Chanthaburi; Changwat Chanthaburi
Chiang Mai; Changwat Chiang Mai
Chiang Rai; Changwat Chiang Rai
Chon Buri; Changwat Chon Buri
Chumphon; Changwat Chumphon
Kalasin; Changwat Kalasin
Kamphaeng Phet; Changwat Kamphaeng Phet
Kanchanaburi; Changwat Kanchanaburi
Khon Khaen; Changwat Khon Khaen
Krabi; Changwat Krabi
Lampang; Changwat Lampang
Lamphun; Changwat Lamphun
Loei; Changwat Loei
Lop Buri; Changwat Lop Buri
Mae Hong Son; Changwat Mae Hong Son
Maha Sarakham; Changwat Maha Sarakham
Mukdahan; Changwat Mukdahan
Nakhon Nayok; Changwat Nakhon Nayok
Nakhon Pathom; Changwat Nakhon Pathom
Nakhon Phanom; Changwat Nakhon Phanom
Nakhon Ratchasima; Changwat Nakhon
Ratchasima
Nakhon Sawan; Changwat Nakhon Sawan
Nakhon Si Thammarat; Changwat Nakhon Si
Thammarat
Nan; Changwat Nan
Narathiwat; Changwat Narathiwat
Nong Bua Lamphu; Changwat Nong Bua
Lamphu
Nong Khai; Changwat Nong Khai
Nonthaburi; Changwat Nonthaburi
Pathum Thani; Changwat Pathum Thani
Pattani; Changwat Pattani
Phangnga; Changwat Phangnga
Phatthalung; Changwat Phatthalung
Phayao; Changwat Phayao
Phetchabun; Changwat Phetchabun

Phetchaburi; Changwat Phetchaburi
Phichit; Changwat Phichit
Phitsanulok; Changwat Phitsanulok
Phra Nakhon Si Ayutthaya; Changwat Phra
Nakhon Si Ayutthaya
Phrae; Changwat Phrae
Phuket; Changwat Phuket
Prachin Buri; Changwat Prachin Buri
Prachuap Khiri Khan; Changwat Prachuap Khiri
Khan
Ranong; Changwat Ranong
Ratchaburi; Changwat Ratchaburi
Rayong; Changwat Rayong
Roi Et; Changwat Roi Et
Sa Kaeo; Changwat Sa Kaeo
Sakon Nakhon; Changwat Sakon Nakhon
Samut Prakan; Changwat Samut Prakan
Samut Sakhon; Changwat Samut Sakhon
Samut Songkhram; Changwat Samut Songkhram
Sara Buri; Changwat Sara Buri
Satun; Changwat Satun
Si Sa Ket; Changwat Si Sa Ket
Sing Buri; Changwat Sing Buri
Songkhla; Changwat Songkhla
Sukhothai; Changwat Sukhothai
Suphan Buri; Changwat Suphan Buri
Surat Thani; Changwat Surat Thani
Surin; Changwat Surin
Tak; Changwat Tak
Trang; Changwat Trang
Trat; Changwat Trat
Uthai Thani; Changwat Uthai Thani
Ubon Ratchathani; Changwat Ubon Ratchathani
Udon Thani; Changwat Udon Thani
Uttaradit; Changwat Uttaradit
Yala; Changwat Yala
Yasothon; Changwat Yasothon

Miejscowości

Amnat Charoen; Amphoe Amnat Charoen
Amphawa; Amphoe Amphawa
Ang Thong
Ao Luk; Amphoe Ao Luk

Arayaphrathet; Amphoe Arayaphrathet
At Samat; Amphoe At Samat
Bacho
Bamnet Narong; Amphoe Bamnet Narong

Ban Bung; Amphoe Ban Bung
Ban Chang
Ban Dan Lan Hoi; King Amphoe Ban Dan Lan
Hoi
Ban Dung; Amphoe Ban Dung
Ban Khai; Amphoe Ban Khai
Ban Khwao; Amphoe Ban Khwao
Ban Kruat; Amphoe Ban Kruat
Ban Laem; Amphoe Ban Laem
Ban Lat; Amphoe Ban Lat
Ban Mi; Amphoe Ban Mi
Ban Mo; Amphoe Ban Mo
Ban Na; Amphoe Ban Na
Ban Na San; Amphoe Ban Na San
Ban Phaeng; Amphoe Ban Phaeng
Ban Phaeo; Amphoe Ban Phaeo
Ban Phai; Amphoe Ban Phai
Ban Phraek; Amphoe Ban Phraek
Ban Phu; Amphoe Ban Phu
Ban Pong
Ban Rai; Amphoe Ban Rai
Ban Tak; Amphoe Ban Tak
Ban Thaen; King Amphoe Ban Thaen
Bang Bo; Amphoe Bang Bo
Bang Bua Thong; Amphoe Bang Bua Thong
Bang Kapi; Amphoe Bang Kapi
Bang Khen; Amphoe Bang Khen
Bang Khla; Amphoe Bang Khla
Bang Khon Thi; Amphoe Bang Khon Thi
Bang Khun Thian; Amphoe Bang Khun Thian
Bang Kruai; Amphoe Bang Kruai
Bang Lamung; Amphoe Bang Lamung
Bang Len; Amphoe Bang Len
Bang Mun Nak; Amphoe Bang Mun Nak
Bang Nam Prieo; Amphoe Bang Nam Prieo
Bang Pa Han; Amphoe Bang Pa Han
Bang Pa In; Amphoe Bang Pa In
Bang Pakong; Amphoe Bang Pakong
Bang Phae; Amphoe Bang Phae
Bang Phli; Amphoe Bang Phli
Bang Pla Ma; Amphoe Bang Pla Ma
Bang Rachan; Amphoe Bang Rachan
Bang Sai; Amphoe Bang Sai

Bang Saphan; Amphoe Bang Saphan
Bang Yai; Amphoe Bang Yai
Bangkok; Krung Thep Mahanakhon [*skrócona nazwa urzędowa*]; Krung Thep Mahanakhon
Amon Rattanakosin Mahinthara Ayutthaya
Mahadilok Phop Nopparat Ratchathani
Burirom Udom Ratchaniwet Mahasathan
Amon Phiman Awatan Sathit Sakkathattiya
Witsanu Kamprasit [*pełna nazwa oficjalna*];
Krung Thep [*popularna nazwa powszechnie stosowana*]
Banphot Phisai; Amphoe Banphot Phisai
Bo Phloi; King Amphoe Bo Phloi
Borabu; Amphoe Borabu
Bua Yai; Amphoe Bua Yai
Bung Kan; Amphoe Bung Kan
Buriram
Cha Am; Amphoe Cha Am
Cha Uat; Amphoe Cha Uat
Chachoengsao
Chae Hom; Amphoe Chae Hom
Chai Badan; Amphoe Chai Badan
Chai Yo; Amphoe Chai Yo
Chai Nat
Chaiya; Amphoe Chaiya
Chaiyaphum
Chakkarat; Amphoe Chakkarat
Chanthaburi; Amphoe Chanthaburi
Chatturat; Amphoe Chatturat
Chaturaphak Phiman; Amphoe Chaturaphak
Phiman
Chawang; Amphoe Chawang
Chian Yai; Amphoe Chian Yai
Chiang Dao; Amphoe Chiang Dao
Chiang Khan; Amphoe Chiang Khan
Chiang Mai; Muang Chiang Mai
Chiang Rai
Chiang Yun; Amphoe Chiang Yun
Chok Chai; Amphoe Chok Chai
Chom Bung; Amphoe Chom Bung
Chom Phra; Amphoe Chom Phra
Chom Thong; Amphoe Chom Thong
Chon Buri

Chon Daen; Amphoe Chon Daen
Chum Phae; Amphoe Chum Phae
Chum Phuang; Amphoe Chum Phuang
Chum Saeng; Amphoe Chum Saeng
Chumphon
Chumphon Buri; Amphoe Chumphon Buri
Damnoen Saduak; Amphoe Damnoen Saduak
Dan Khun Thot; Amphoe Dan Khun Thot
Dan Sai; Amphoe Dan Sai
Den Chai; Amphoe Den Chai
Det Udom; Amphoe Det Udom
Doem Bang Nang Buat; Amphoe Doem Bang
Nang Buat
Doi Saket; Amphoe Doi Saket
Don Chedi; Amphoe Don Chedi
Don Tum; Amphoe Don Tum
Fak Tha; Amphoe Fak Tha
Hang Chat; Amphoe Hang Chat
Hang Dong; Amphoe Hang Dong
Hankha; Amphoe Hankha
Hat Yai; Amphoe Hat Yai
Hot; Amphoe Hot
Hua Hin; Amphoe Hua Hin
Hua Sai; Amphoe Hua Sai
Huai Yot; Amphoe Huai Yot
In Buri; Amphoe In Buri
Kabin Buri; Amphoe Kabin Buri
Kaeng Khoi; Amphoe Kaeng Khoi
Kaeng Khro; Amphoe Kaeng Khro
Kalasin
Kamalasai; Amphoe Kamalasai
Kamphaeng Phet; Amphoe Kamphaeng Phet
Kamphaeng Saen; Amphoe Kamphaeng Saen
Kanchanaburi
Kanchanadit; Amphoe Kanchanadit
Kantang; Amphoe Kantang
Kantharalak; Amphoe Kantharalak
Kanthararom; Amphoe Kanthararom
Kapoe; Amphoe Kapoe
Kapong; Amphoe Kapong
Kaset Sombun; Amphoe Kaset Sombun
Kaset Wisai; Amphoe Kaset Wisai
Kathu; Amphoe Kathu

Kham Chai; Amphoe Kham Chai
Kham Khuan Kaeo; Amphoe Kham Khuan Kaeo
Kham Thale So; Amphoe Kham Thale So
Khanom; Amphoe Khanom
Khao Chai Son; Amphoe Khao Chai Son
Khaoi Yoi; Amphoe Khaoi Yoi
Khiri Rat Nikhom; Amphoe Khiri Rat Nikhom
Khlung Luang; Amphoe Khlung Luang
Khlung Thom; Amphoe Khlung Thom
Khok Samrong; Amphoe Khok Samrong
Khon Buri; Amphoe Khon Buri
Khon Khaen
Khon San; Amphoe Khon San
Khon Sawan; Amphoe Khon Sawan
Khong; Amphoe Khong
Khong Chiam; Amphoe Khong Chiam
Khuan Khanun; Amphoe Khuan Khanun
Khuang Nai; Amphoe Khuang Nai
Khukhan; Amphoe Khukhan
Khun Han; Amphoe Khun Han
Khun Yuam; Amphoe Khun Yuam
Klaeng; Amphoe Klaeng
Ko Kha; Amphoe Ko Kha
Ko Kho Khao; Amphoe Ko Kho Khao
Ko Lanta; Amphoe Ko Lanta
Ko Samui; Amphoe Ko Samui
Ko Si Chang; Amphoe Ko Si Chang
Ko Yao; Amphoe Ko Yao
Kosum Phisai; Amphoe Kosum Phisai
Kra Buri; Amphoe Kra Buri
Krabi; Amphoe Krabi
Kranuan; Amphoe Kranuan
Krasang; Amphoe Krasang
Krathum Baen; Amphoe Krathum Baen
Krok Phra; Amphoe Krok Phra
Kuchinarai; Amphoe Kuchinarai
Kui Buri; Amphoe Kui Buri
Kumphawapi; Amphoe Kumphawapi
Kusuman; Amphoe Kusuman
Kut Bak; Amphoe Kut Bak
Kut Chum; Amphoe Kut Chum
La Un; Amphoe La Un
Lahan Sai; Amphoe Lahan Sai

Lam Luk Ka; Amphoe Lam Luk Ka
Lam Plai Mat; Amphoe Lam Plai Mat
Lampang
Lamphun
Lan Saka; Amphoe Lan Saka
Lang Suan; Amphoe Lang Suan
Lap Lae; Amphoe Lap Lae
Lat Bua Luang; Amphoe Lat Bua Luang
Lat Krabang; Amphoe Lat Krabang
Lat Lum Kaeo; Amphoe Lat Lum Kaeo
Lat Yao; Amphoe Lat Yao
Li; Amphoe Li
Loei
Loeng Nok Tha; Amphoe Loeng Nok Tha
Lom Kao; Amphoe Lom Kao
Lom Sak; Amphoe Lom Sak
Lop Buri
Mae Chaem; Amphoe Mae Chaem
Mae Chan; Amphoe Mae Chan
Mae Hong Son
Mae Phrik; Amphoe Mae Phrik
Mae Ramat; Amphoe Mae Ramat
Mae Sariang; Amphoe Mae Sariang
Mae Sot; Amphoe Mae Sot
Mae Taeng; Amphoe Mae Taeng
Mae Tha; Amphoe Mae Tha
Maha Chanachai; Amphoe Maha Chanachai
Maha Rat; Amphoe Maha Rat
Maha Sarakham
Manorom; Amphoe Manorom
Min Buri; Amphoe Min Buri
Muang Sam Sip; Amphoe Muang Sam Sip
Mukdahan; Amphoe Mukdahan
Na Chuak; Amphoe Na Chuak
Na Kae; Amphoe Na Kae
Na Klang; King Amphoe Na Klang
Na Noi; Amphoe Na Noi
Na Thawi
Nakhon Chai Si; Amphoe Nakhon Chai Si
Nakhon Luang; Amphoe Nakhon Luang
Nakhon Nayok
Nakhon Pathom; Muang Nakhon Pathom
Nakhon Phanom

Nakhon Ratchasima
Nakhon Sawan
Nakhon Si Thammarat
Nakhon Thai; Amphoe Nakhon Thai
Nam Pat; Amphoe Nam Pat
Nam Phong; Amphoe Nam Phong
Nan
Nang Rong; Amphoe Nang Rong
Narathiwat
Ngao; Amphoe Ngao
Nikhom Pathana; Amphoe Nikhom Pathana
Non Sang; Amphoe Non Sang
Non Sung; Amphoe Non Sung
Non Thai; Amphoe Non Thai
Nong Bua; Amphoe Nong Bua
Nong Bua Daeng; King Amphoe Nong Bua
Daeng
Nong Bua Lamphu
Nong Chang; Amphoe Nong Chang
Nong Chok; Amphoe Nong Chok
Nong Han; Amphoe Nong Han
Nong Kha Yang; Amphoe Nong Kha Yang
Nong Khae; Amphoe Nong Khae
Nong Khaem; Amphoe Nong Khaem
Nong Khai
Nong Phok; King Amphoe Nong Phok
Nong Rua; Amphoe Nong Rua
Nong Saeng; Amphoe Nong Saeng
Nong Song Hong; Amphoe Nong Song Hong
Nong Sua; Amphoe Nong Sua
Nonthaburi
Omko; Amphoe Omko
Ongkharak; Amphoe Ongkharak
Pa Mok; Amphoe Pa Mok
Pa Sang; Amphoe Pa Sang
Pai; Amphoe Pai
Pak Chong; Amphoe Pak Chong
Pak Kret; Amphoe Pak Kret
Pak Phaneng; Amphoe Pak Phaneng
Pak Phayun; Amphoe Pak Phayun
Pak Phli; Amphoe Pak Phli
Pak Thong Chai; Amphoe Pak Thong Chai
Palian; Amphoe Palian

Pathiu; Amphoe Pathiu
 Pathum Thani
 Pathumrat; Amphoe Pathumrat
 Pattani
Pattaya; Phatthaya
 Phachi; Amphoe Phachi
 Phai Sali; Amphoe Phai Sali
 Phak Hai; Amphoe Phak Hai
 Phan Thong; Amphoe Phan Thong
 Phana; Amphoe Phana
 Phanat Nikhon; Amphoe Phanat Nikhon
 Phangnga; Muang Phangnga
 Phanna Nikhom; Amphoe Phanna Nikhom
 Phanom; King Amphoe Phanom
 Phanom Phrai; Amphoe Phanom Phrai
 Phanom Sarakham; Amphoe Phanom Sarakham
 Phanom Thuan; Amphoe Phanom Thuan
 Phasi Charoen; Amphoe Phasi Charoen
 Phato; King Amphoe Phato
 Phatthalung
 Phayakkhaphum Phisai; Amphoe
 Phayakkhaphum Phisai
 Phayao
 Phayuha Khiri; Amphoe Phayuha Khiri
 Phen; Amphoe Phen
 Phetchabun
 Phetchaburi
 Phibun Mangsahan; Amphoe Phibun Mangsahan
 Phichai; Amphoe Phichai
 Phichit; Amphoe Phichit
 Phimai; Amphoe Phimai
 Phitsanulok
 Pho Thong; Amphoe Pho Thong
 Phon; Amphoe Phon
 Phon Phisai; Amphoe Phon Phisai
 Phon Thong; Amphoe Phon Thong
 Photharam; Amphoe Photharam
 Phra Khanong; Amphoe Phra Khanong
 Phra Nakhon Si Ayutthaya; Ayutthaya
 Phra Phutthabat; Amphoe Phra Phutthabat
 Phra Pradaeng; Amphoe Phra Pradaeng
 Phrae; Amphoe Phrae
 Phran Kratai; Amphoe Phran Kratai
 Phrasaeng; Amphoe Phrasaeng
 Phrom Buri; Amphoe Phrom Buri
 Phrom Phiram; Amphoe Phrom Phiram
 Phu Khieo; Amphoe Phu Khieo
 Phu Kradung; Amphoe Phu Kradung
 Phuket
 Phun Phin; Amphoe Phun Phin
 Phutthaisong; Amphoe Phutthaisong
 Pla Pak; King Amphoe Pla Pak
 Prachantakham; Amphoe Prachantakham
 Prachin Buri
 Prachuap Khiri Khan
 Prakhon Chai; Amphoe Prakhon Chai
 Pran Buri; Amphoe Pran Buri
 Prasat; Amphoe Prasat
 Prathai; Amphoe Prathai
 Pua; Amphoe Pua
 Rangae
 Ranong
 Ranot; Amphoe Ranot
 Rasi Salai; Amphoe Rasi Salai
 Rat Burana; Amphoe Rat Burana
 Ratchaburi
 Rattanaaburi; Amphoe Rattanaaburi
 Rayong
 Roi Et
 Ron Phibun; Amphoe Ron Phibun
 Rong Kwang; Amphoe Rong Kwang
 Sa Kaeo; Amphoe Sa Kaeo
 Sadao
 Sahatsakhon; Amphoe Sahatsakhon
 Sai Buri
 Sai Noi; Amphoe Sai Noi
 Sai Yok; Amphoe Sai Yok
 Sakon Nakhon
 Sam Chuk; Amphoe Sam Chuk
 Sam Khok; Amphoe Sam Khok
 Sam Ko; Amphoe Sam Ko
 Sam Ngao; Amphoe Sam Ngao
 Sam Phran; Amphoe Sam Phran
 Samrong Thap; Amphoe Samrong Thap
 Samut Prakan
 Samut Sakhon

Samut Songkhram
San Kamphaeng; Amphoe San Kamphaeng
San Patong; Amphoe San Patong
Sankhaburi; Amphoe Sankhaburi
Sao Hai; Amphoe Sao Hai
Sara Buri
Sathing Phra; Amphoe Sathing Phra
Sattahip; Amphoe Sattahip
Satuk; Amphoe Satuk
Satun
Sawaeng Ha; Amphoe Sawaeng Ha
Sawang Arom; Amphoe Sawang Arom
Sawang Daen Din; Amphoe Sawang Daen Din
Sawankhalok; Amphoe Sawankhalok
Sawi; Amphoe Sawi
Seka; Amphoe Seka
Selaphum; Amphoe Selaphum
Sena; Amphoe Sena
Si Chon; Amphoe Si Chon
Si Khiu; Amphoe Si Khiu
Si Khoraphum; Amphoe Si Khoraphum
Si Maha Phot; Amphoe Si Maha Phot
Si Prachan; Amphoe Si Prachan
Si Racha; Amphoe Si Racha
Si Sa Ket
Si Samrong; Amphoe Si Samrong
Si Satchanalai; Amphoe Si Satchanalai
Si Sawat; Amphoe Si Sawat
Si Songkhram; Amphoe Si Songkhram
Sikao; Amphoe Sikao
Sing Buri
Somdet; King Amphoe Somdet
Song; Amphoe Song
Song Phi Nong; Amphoe Song Phi Nong
Songkhla; Amphoe Songkhla
Sop Prap; Amphoe Sop Prap
Sukhothai
Sung Men; Amphoe Sung Men
Sung Noen; Amphoe Sung Noen
Sungai Kolok; Amphoe Sungai Kolok
Suphan Buri
Surat Thani
Surin

Suwanaphum; Amphoe Suwanaphum
Ta Phraya; Amphoe Ta Phraya
Tak
Takhli; Amphoe Takhli
Takua Pa; Amphoe Takua Pa
Takua Thung; Amphoe Takua Thung
Taling Chan; Amphoe Taling Chan
Taphan Hin; Amphoe Taphan Hin
Tha Bo; Amphoe Tha Bo
Tha Chana; Amphoe Tha Chana
Tha Chang; Amphoe Tha Chang
Tha Khantho; Amphoe Tha Khantho
Tha Li; Amphoe Tha Li
Tha Maka; Amphoe Tha Maka
Tha Muang; Amphoe Tha Muang
Tha Pla; Amphoe Tha Pla
Tha Rua; Amphoe Tha Rua
Tha Sae; Amphoe Tha Sae
Tha Sala; Amphoe Tha Sala
Tha Song Yang; Amphoe Tha Song Yang
Tha Tako; Amphoe Tha Tako
Tha Tum; Amphoe Tha Tum
Tha U Then; Amphoe Tha U Then
Tha Wung; Amphoe Tha Wung
Tha Yang; Amphoe Tha Yang
Thai Muang; Amphoe Thai Muang
Thalang; Amphoe Thalang
Thanyaburi; Amphoe Thanyaburi
Thap Put; Amphoe Thap Put
Thap Sakae; Amphoe Thap Sakae
Thap Than; Amphoe Thap Than
That Phanom; Amphoe That Phanom
Thawat Buri; Amphoe Thawat Buri
Thoen; Amphoe Thoen
Thon Buri; Amphoe Thon Buri
Thung Song; Amphoe Thung Song
Thung Wa; King Amphoe Thung Wa
Trang
Trat; Amphoe Trat
Tron; Amphoe Tron
Uthai Thani
U Thong; Amphoe U Thong
Ubon Ratchathani

Udon Thani
Umphang; Amphoe Umphang
Uthum Phon Phisai
Uttaradit
Wang Chin; Amphoe Wang Chin
Wang Noi; Amphoe Wang Noi
Wang Saphung; Amphoe Wang Saphung
Wanon Niwat; Amphoe Wanon Niwat
Wapi Pathum; Amphoe Wapi Pathum
Warin Chamrap; Amphoe Warin Chamrap
Waritchaphum; Amphoe Waritchaphum

Wat Phleng; Amphoe Wat Phleng
Wat Sing; Amphoe Wat Sing
Wattana Nakhon; Amphoe Wattana Nakhon
Wiang Sa; Amphoe Wiang Sa
Wichian Buri; Amphoe Wichian Buri
Wiset Chai Chan; Amphoe Wiset Chai Chan
Yala
Yan Ta Khao; Amphoe Yan Ta Khao
Yang Talat; Amphoe Yang Talat
Yaring; Amphoe Yaring
Yasothon; Amphoe Yasothon

Regiony (ekonomiczne)

Tajlandia Północna; Phak Hnuea

Tajlandia Środkowa; Phak Klang

Tajlandia Północno-Wschodnia; Phak Isan; Phak
Tawan Ok Chiang Hnuea

Tajlandia Wschodnia; Phak Tawan Ok

Tajlandia Południowa; Phak Tai

Krainy, regiony

Indochiny; Indochin

Morza

Morze Andamańskie; Thale Andaman

Morze Południowochińskie; Thale Chintai

Zatoki

Ao Ban Don
Ao Bang Lamung
Ao Bang Prong
Ao Bang Saphan
Ao Bang Sare
Ao Bang Son
Ao Chalok Lam
Ao Hat Wai Nam
Ao Karon
Ao Khlong Chao
Ao Khoei
Ao Kong Kang
Ao Krabi
Ao Krung Thep
Ao Kun Thung
Ao Laem Son
Ao Luk
Ao Maha Chai

Ao Manao
Ao Nakhon
Ao Nang
Ao Noi
Ao Patong
Ao Phanang Tak
Ao Phangnga
Ao Phe
Ao Salak Phet
Ao Sam Muk
Ao Saphli
Ao Sawi
Ao Sikao
Ao Thong Ta Pan
Ao Thung Wua Laen
Ao Ton Sai
Ao Trat
Ao Wok Tum

Ao Yai
Thale Phuket

Thale Sap Songkhla
Zatoka Tajlandzka; Ao Thai

Cieśniny

Chong Ko Chang
Chong Ko Tao
Chong Pak Phra
Chong Phangan

Chong Salat Changchong
Chong Samui
Malakka; Chongkhaep Malaka

Jeziora

Ang Kep Nam Bang Lang
Ang Kep Nam Bang Phra
Ang Kep Nam Bhumiphol
Ang Kep Nam Chieo Lan
Ang Kep Nam Chulaphon
Ang Kep Nam Keang Krachan
Ang Kep Nam Khao Laem
Ang Kep Nam Kiu Lom
Ang Kep Nam Lam Pao
Ang Kep Nam Lam Phra Phloeng
Ang Kep Nam Mae Tub
Ang Kep Nam Nam Phung
Ang Kep Nam Nam Un
Ang Kep Nam Nong Han
Ang Kep Nam Phumiphon
Ang Kep Nam Si Nakharin
Ang Kep Nam Sirikit
Ang Kep Nam Sirinthon
Ang Kep Nam Srinakarin
Ang Kep Nam Ubonrat

Bung Ban Khok Si
Bung Boraphet
Bung Chuan
Bung Khong Long
Bung Sang
Bung Thung Yai
Kaeng Lawa
Nong Han
Nong Han Kumphawapi
Nong Kaphloeng
Nong Khai
Nong Kong Kaeo
Nong Malun
Nong Mat
Nong Ngan
Nong Samrong
Nong Taphong
Pran Buri
Thale Luang

Rzeki

Huai Bang Bat
Huai Bang I
Huai Bang Sai
Huai Chanot
Huai Chiang Nam
Huai Dom
Huai Hai
Huai Huat
Huai I Don
Huai Kamphok
Huai Kha Khaeng

Huai Khlong Khayang
Huai Lam Plai Mat
Huai Luang
Huai Mae Do
Huai Mae Mok
Huai Mae Ngat
Huai Mae Pa
Huai Mae Pai
Huai Mae Sung
Huai Mae Tham
Huai Mae Yot

Huai Nam Lai
Huai Nam Man
Huai Nam Rang
Huai Nam Un
Huai Pak Khu
Huai Phong
Huai Phrik
Huai Pla Hang
Huai Pong Khae
Huai Rat
Huai Samae Luang
Huai Samran
Huai Saneng
Huai Se Bok
Huai Takhrong
Huai Thap Than
Huai Thi Mu
Huai Thong
Huai Thrik
Huai Yang
Khlung Ban Phlang
Khlung Khlung
Khlung Krasieo
Khlung La Un
Khlung Le
Khlung Phan Thong
Khlung Phra Sathung
Khlung Phum
Khlung Po
Khlung Sai Buri
Khlung Suan Mak
Khlung Tanot
Khlung Thalo
Khlung Wang Chao
Khlung Yai
Khlung Yat
Kwai; Mae Nam Khwae Noi
Lam Chakkarat
Lam Chiang Krai
Lam Dom Noi
Lam Nam Bang
Lam Nam Chi
Lam Nam Mun

Lam Nam Yang
Lam Pao
Lam Phaniang
Lam Plai Mat
Lam Sae
Lam Se
Lam Siao Yai
Lam Sonthi
Lam Takhong
Mae Nam Bang Pakong
Mae Nam Bi Khi
Mae Nam Chanthaburi
Mae Nam Chi
Mae Nam Khwae Yai
Mae Nam Loei
Mae Nam Mae Klong
Mae Nam Moei
Mae Nam Mun
Mae Nam Nakhon Nayok
Mae Nam Nan
Mae Nam Pa Sak
Mae Nam Pak Phanang
Mae Nam Pattani
Mae Nam Phachi
Mae Nam Phet Buri
Mae Nam Phum Duang
Mae Nam Prachin Buri
Mae Nam Pran Buri
Mae Nam Songkhram
Mae Nam Suphan Buri
Mae Nam Tha Chin
Mae Nam Tun
Mae Nam Wang
Mae Nam Yom
Mekong; Mae Nam Khong
Menam; Mae Nam Ping [*w górnym biegu*]; Mae
Nam Chao Phraya [*w dolnym biegu*]
Nam Haeng
Nam Khan
Nam Loei
Nam Mae Chaem
Nam Mae Chan
Nam Mae Fang

Nam Mae Hang
Nam Mae Hin
Nam Mae Huat
Nam Mae Ing
Nam Mae Kham Mi
Nam Mae Kok
Nam Mae Lao
Nam Mae Li
Nam Mae Lop
Nam Mae Luang
Nam Mae Lui
Nam Mae Ngao
Nam Mae Pam
Nam Mae Suat
Nam Mae Taeng

Nam Mae Tha
Nam Mae Wang
Nam Mae Wong
Nam Mae Yuam
Nam Nan
Nam Pat
Nam Phak
Nam Phong
Nam Phrom
Nam Samun
Nam Tak Daet
Nam Wa
Nam Yao
Saluin; Nam Mae Salawin

Kanaly

Khlong Bang Thong Lang
Khlong Hok Wa
Khlong Maha Chai
Khlong Nakhon Nuang Khet
Khlong Prawet Buri Rom
Khlong Sanam Chai

Khlong Thi Sip Chet
Khlong Thi Sip Hok
Khlong Thi Sip Kao
Khlong Thi Sip Paet
Khlong Thi Yi Sip Et

Wodospady

Sun Ta Then
Huei Yang

Muaklek
Nang Rong

Bagna

Bung Kalo
Bung Mai
Nong Bung

Nong Kuiyasit
Nong Ta Ban

Wyspy

Ko Adang
Ko Ang Thong; Ko Hua Ta Lap
Ko Boi Noi
Ko Boi Yai
Ko Chang
Ko Chong Lat
Ko Chuak
Ko Chuang
Ko Dam Hok; Ko Ya Wa

Ko Dam Khwan; Ko Ba Da
Ko Hai
Ko Hang
Ko Hang Tao
Ko Hi
Ko Kam Nui
Ko Kam Yai
Ko Katen
Ko Khao Yai

Ko Khlui
Ko Khlum
Ko Kho Khao
Ko Khram Yai
Ko Klang
Ko Kolam
Ko Kra
Ko Kradan
Ko Kradat
Ko Kula
Ko Kut
Ko Lan
Ko Lanta Noi
Ko Lanta Yai
Ko Lao
Ko Li Bong
Ko Lin
Ko Lon
Ko Mae Ko
Ko Mai Phai
Ko Mai Si Yai
Ko Mak
Ko Maphrao
Ko Mattra
Ko Muk
Ko Nai Phut
Ko Nakha Noi
Ko Nakha Yai
Ko Nok Ta Phao
Ko Pha Ngao
Ko Pha Yam
Ko Phai
Ko Phaluai
Ko Phetra
Ko Phi Phi Don
Ko Phithak
Ko Phra Thong

Ko Phuket
Ko Po
Ko Pu
Ko Ra
Ko Racha Noi
Ko Racha Yai
Ko Raet
Ko Rang
Ko Rang Yai
Ko Rap
Ko Rawi
Ko Raya Ring
Ko Rok Nai
Ko Rok Nok
Ko Samae San
Ko Samet
Ko Samui
Ko Sattakut
Ko Si Chang
Ko Similan
Ko Sin Hai
Ko Sukon
Ko Surin Nua
Ko Surin Tai
Ko Ta La Beng
Ko Tachai
Ko Tanyong Uma
Ko Tao
Ko Tao Mo
Ko Tarutao
Ko Thalu
Ko Thung Thu
Ko Wai
Ko Wiang
Ko Yao Noi
Ko Yao Yai
Ko Yo

Grupy wysp, archipelagi

Ko Batang
Ko Lanta
Ko Phi Phi

Muko Similan
Muko Surin

Półwyspy

Półwysep Indochiński; Khapsamut Indochin

Półwysep Malajski; Khapsamut Malaya

Przylądki

Laem Hua Lan
Laem Khao Phra
Laem Khat
Laem Kho Kwang
Laem Mae Ramphung
Laem Nga
Laem Phak Bia
Laem Phatthaya
Laem Pu Chao

Laem Sok
Laem Sui
Laem Talumphuk
Laem Thaen
Laem Thap
Laem Thian
Laem Thong Lak
Laem Yai

Przesmyki

Kra; Kho Khot Kra

Nizniny, równiny

Nizina Menamu

Korat; Nakhon Rat Sina

Góry

Doi Luang Phrabang
Dong Phaya Yen
Góry Kardamonowe; Khao Banthat
Góry Tenaserimskie; Thueak Khao Tanao Si
Khun Luang
Khun Than

Khun Yai
Phukhao Andaman
Taneng Tong Dan
Thueak Khao Nakhon Si Thammarat
Thueak Khao Phanom Dong Rak
Thueak Khao Phetchabun

Szczyty

Doi Ang Khang
Doi Chang
Doi Ihthanon
Doi Khun Huai Fang
Doi Khun Khat
Doi Khun Loet
Doi Khun Tan Noi
Doi Ku Sathan
Doi Lang Ka
Doi Luang
Doi Mae Salong
Doi Mae Tho
Doi Mae Ya
Doi Pai Kit

Doi Pha Hom Pok
Doi Phi Pan Nam
Doi Soi Ma Lat
Doi Ta Chi
Doi That
Doi Wi Cho Lo
Khao Chamao
Khao Chom Phu
Khao Daen
Khao Kala
Khao Kam Phaeng
Khao Kha Khaeng
Khao Kho
Khao Laem

Khao Lang Kha Tuk
Khao Luang
Khao Mokochu
Khao Nam Khang
Khao Nam Yen
Khao Nom Sao
Khao Om Phai
Khao Phanom Bencha
Khao Plai Bang To
Khao Pu
Khao Rang
Khao Samun Waeng
Khao Soi Dao
Khao Sok
Khao Wang Takhian

Khao Wong
Khao Yai
Khuan Liap
Khun Huai Khok
Phu Kao
Phu Khat
Phu Kradung
Phu Luang
Phu Pha Man
Phu Phan
Phu Phan Kham
Phu Wiang
Sadaik Taung
Thiu Khao Phang Hoei

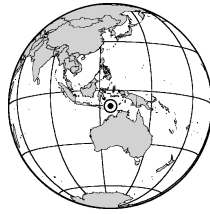
Przełęcz

Przełęcz Trzech Pagód; Phra Chedi Sam Ong

Obszary ochrony środowiska

Khet Sa Nguan Khao Khieo – Khao Chompu
Khet Sa Nguan Khao Soi Dae
Khet Sa Nguan Phu Luang
Khet Sa Nguan Thung Yai Naresuan
Utthayan Haengchat Doi Inthanon
Utthayan Haengchat Doi Suthep Poi
Utthayan Haengchat Erawan
Utthayan Haengchat Huai Nam Dung
Utthayan Haengchat Kaeng Krachon
Utthayan Haengchat Kaong Krung
Utthayan Haengchat Khao Laem
Utthayan Haengchat Khao Luang
Utthayan Haengchat Khao Pu Khao Ya
Utthayan Haengchat Khao Sok
Utthayan Haengchat Khao Yai
Utthayan Haengchat Khaoen Si Nakarin
Utthayan Haengchat Khlong Wang Chao
Utthayan Haengchat Mae Ping
Utthayan Haengchat Mae Wang
Utthayan Haengchat Mae Yom
Utthayan Haengchat Mu Ko Tarutao

Utthayan Haengchat Nam Nao
Utthayan Haengchat Namtok Chattakan
Utthayan Haengchat Namtok Mae Surin
Utthayan Haengchat Op Luang
Utthayan Haengchat Pang Sida
Utthayan Haengchat Phu Phan
Utthayan Haengchat Puchong Nayoi
Utthayan Haengchat Ramkhamhaeng
Utthayan Haengchat Sai Yok
Utthayan Haengchat Si Satchanalai
Utthayan Haengchat Tad Tone
Utthayan Haengchat Tai Rom Yen
Utthayan Haengchat Tarutao
Utthayan Haengchat Thang Bok Koroni
Utthayan Haengchat Thangthalaie Ao Phangnga
Utthayan Haengchat Thangthalaie Had
Noparatthara – Mu Ko Phi Phi
Utthayan Haengchat Thangthalaie Mu Ko Chang
Utthayan Haengchat Thap Lan
Utthayan Haengchat Thung Salaeng Luang
Utthayan Haengchat Wiang Kosai



TIMOR WSCHODNI
Timor-Leste [*portugalski*]
Timór-Leste [*tetum*]

Języki urzędowe: portugalski, tetum.

Słowniczek terminologiczny nazw portugalskich – zob. Portugalia

Słowniczek terminologiczny nazw tetum

ai laran	las
arkipélagu	archipelag
balu	środek
be	woda
be kolán	bagno
be matan	źródło
boot	duży
cidade	miasto
dalan	droga
distritu	dystrykt
fatu kuak	jaskinia
fatuk	skała
foho	góra
foun	nowy
ki'ik	mały
knua	osada, wieś
loro	słońce
loro lor	południe
loro rai	północ
loro sa'e	wschód
loron	dzień
loron monu	zachód
meti	rafa
mota	rzeka

mota ibun	ujście rzeki
naliun	jezioro
nusa	wyspa, wyspy
oseanu	ocean
rai, rain	ziemia, kraj
rai foho	góra
rai inus	przylądek
rai kaburbur	pagórek
rai lolon	pasmo górskie
rai suut	wulkan
rai tetuk	równina
rai tutun	szczyt
tai tetu	dolina
tasi	morze
tasi ibun	plaża
tasi inus	przylądek
to'os	ogród
tutun	szczyt
ue	woda
uit oan	mały

Jednostki administracyjne

Aileu, Distrito de Aileu [<i>port.</i>]; Aileu, Distritu Aileu [<i>tetum</i>]	Lautém, Distrito de Lautém [<i>port.</i>]; Lautein, Distritu Lautein [<i>tetum</i>]
Ainaro, Distrito de Ainaro [<i>port.</i>]; Ainaro, Distritu Ainaro; Ainaru, Distritu Ainaru [<i>tetum</i>]	Liquiçá, Distrito de Liquiçá [<i>port.</i>]; Likisá, Distritu Likisá [<i>tetum</i>]
Baucau, Distrito de Baucau [<i>port.</i>]; Baukau, Distritu Baukau [<i>tetum</i>]	Manatuto, Distrito de Manatuto [<i>port.</i>]; Manatutu, Distritu Manatutu [<i>tetum</i>]
Bobonaro, Distrito de Bobonaro [<i>port.</i>]; Bobonaru, Distritu Bobonaru [<i>tetum</i>]	Manufahi, Distrito de Manufahi [<i>port.</i>]; Manufahi, Distritu Manufahi [<i>tetum</i>]
Cova Lima, Distrito de Cova Lima [<i>port.</i>]; Kovalima, Distritu Kovalima [<i>tetum</i>]	Oecussi-Ambeno, Distrito de Oecussi-Ambeno; Oecussi, Distrito de Oecussi [<i>port.</i>]; Oe-Kusi Ambenu, Distritu Oe-Kusi Ambenu; Oe-Kusi, Distritu Oe-Kusi [<i>tetum</i>]
Dili ; Díli, Distrito de Díli [<i>port.</i>]; Dili, Distritu Dili [<i>tetum</i>]	Viqueque, Distrito de Viqueque [<i>port.</i>]; Vikeke, Distritu Vikeke [<i>tetum</i>]
Ermera, Distrito de Ermera [<i>port.</i>]; Ermera, Distritu Ermera [<i>tetum</i>]	

Miejscowości

Aileu [<i>port., tetum</i>]	Atabae [<i>port., tetum</i>]
Ainaro [<i>port.</i>]; Ainaru [<i>tetum</i>]	Atelari [<i>port.</i>]
Alas [<i>port., tetum</i>]	Atsabe [<i>port., tetum</i>]

Bagueia [*port.*]; Bagia [*tetum*]
 Balibo [*port.*]; Balibó [*tetum*]
 Barique [*port.*]; Barike [*tetum*]
 Baucau [*port.*]; Baukau [*tetum*]
 Bazartete [*port., tetum*]
 Beaco [*port.*]; Beacu [*tetum*]
 Betano [*port.*]
 Bobonaro [*port.*]; Bobonaru [*tetum*]
 Cailaco [*port.*]; Kailaku [*tetum*];
 Citrana [*port., tetum*]
 Com [*port.*]; Kom [*tetum*]
 Dare [*port.*]
Dili; Díli [*port.*]; Dili [*tetum*]
 Ermera [*port., tetum*]
 Fatu Maca [*port., tetum*]
 Fatuberliu [*port.*]; Fatu-Berliu [*tetum*]
 Fatululik [*port.*]; Fatu-Lulik [*tetum*]
 Fatumean [*port.*]; Fatu-Mean [*tetum*]
 Fohorem [*port.*]
 Gleno [*port.*]
 Hatólia [*port., tetum*]
 Hato Builico [*port.*]; Hatubuiliku [*tetum*]
 Hato-Udo [*port.*]; Hatu-Udu [*tetum*]
 Iliomar [*port., tetum*]
 Laclo [*port.*]; Lakló [*tetum*]
 Laclubar [*port.*]; Laklubar [*tetum*]
 Lacluta [*port., tetum*]
 Laga [*port., tetum*]
 Ililai [*port.*]
 Laleia [*port., tetum*]
 Laulara [*port.*]; Lau-Lara [*tetum*]
 Lautém [*port.*]; Lautein [*tetum*]
 Letefoho [*port.*]
 Liquiçá [*port.*]; Likisá [*tetum*]
 Liquidoe [*port.*]; Lekí-Doe [*tetum*]
 Lolotoe [*port.*]; Lolo-Toe [*tetum*]
 Lore [*port.*]
 Lospalos [*port., tetum*]
 Luro [*port., tetum*]
 Mainal [*port.*]
 Maliana [*port., tetum*]
 Manatuto [*port.*]; Manatutu [*tetum*]
 Mape-Zumalai [*port., tetum*]
 Maubara [*port., tetum*]
 Maubisse [*port.*]; Maubisi [*port.*]
 Maumeta [*port.*]
 Mehara [*port.*]
 Metinaro [*port., tetum*]
 Muapitine [*port.*]
 Nitibe [*port.*]; Nítibe [*tetum*]
 Oesilo [*port.*]; Oe-Silu [*tetum*]
 Ossu [*port., tetum*]
 Pante Macassar [*port.*]; Pante-Makasár [*tetum*]
 Passabe [*port.*]; Pásabe [*tetum*]
 Quelicai [*port.*]; Kelikai [*tetum*]
 Railaco [*port.*]; Railaku [*tetum*]
 Remexio [*port.*]; Remexiu [*tetum*]
 Same [*port., tetum*]
 Soibada [*port., tetum*]
 Suai [*port., tetum*]
 Tilomar [*port.*]; Tilomár [*tetum*]
 Turiscái [*port.*]; Turiskain [*tetum*]
 Tutuala [*port., tetum*]
 Uato Carabau [*port.*]; Watucarbau [*tetum*]
 Uatolari [*port.*]; Watulari [*tetum*]
 Vemasse [*port.*]; Vemasi [*tetum*]
 Venilale [*port.*]; Vinilale [*tetum*]
 Vera Cruz [*port., tetum*]
 Viqueque [*port.*]; Vikeke [*tetum*]

Morza

Morza Banda; Mar de Banda [*port.*]; Tasi Banda [*tetum*]
Morza Timor; Mar de Timor [*port.*]; Tasi Timór [*tetum*]
Morza Savu; Mar de Savu [*port.*]; Tasi Savu [*tetum*]

Ciešnjiny

Estreito de Ombai [*port.*]
 Estreito de Wetar [*port.*]

Jezióra

Lagoa Ira Lalaro [*port.*]

Rzeki

Ribeira Bé Lúliç [*port.*]; Beluik [*tetum*]

Ribeira de Lois [*port.*]

Ribeira de Seisal [*port.*]; Seikal [*tetum*]

Ribeira Lacro [*port.*]; Laklo [*tetum*]

Wyspy

Ilha de Ataúro [*port.*]; Ataúru [*tetum*]

Ilhéu de Jaco [*port.*]; Jaku [*tetum*]

Timor [*port.*]; Timór [*tetum*]

Grupy wysp, archipelagi

Archipelag Sundajski; Ilhas de Sonda [*port.*]

Archipelag Malajski; Arquipélago Malaio [*port.*]

Male Wyspy Sundajskie; Arquipélago das

Pequenas Ilhas Sonda [*port.*]

Przylądki

Ponta Carimbala [*port.*]

Ponta Aimoco Meno [*port.*]

Ponta Cutcha [*port.*]

Ponta Deilubun [*port.*]

Ponta Eromauco [*port.*]

Ponta Imá [*port.*]

Ponta Lalétec [*port.*]

Ponta Luturo Váti [*port.*]

Cabo Suai [*port.*]

Ponta Acrema [*port.*]

Ponta Liarua [*port.*]

Ponta Fatocopa [*port.*]

Szczyty

Monte Matabia [*port.*]

Monte do Mundo Perdido [*port.*]

Monte Tatamailau; Monte Ramelau [*port.*]; Foho

Tatamailau; Foho Ramelau [*tetum*]



WIETNAM

Việt Nam

Język urzędowy: wietnamski

Dla języka wietnamskiego używany jest rozszerzony alfabet łaciński zawierający następujące litery: Aa, Ăă, Ââ, Bb, Cc, Dđ, Đđ, Ee, Êê, Gg, Hh, Ii, Kk, Ll, Mm, Nn, Oo, Ôô, Ơơ, Pp, Qq, Rr, Ss, Tt, Uu, Uư, Vv, Xx, Yy. Dodatkowo dla słów obcego pochodzenia stosowane są litery Ff, Jj, Ww, Zz. Język wietnamski jest językiem tonalnym

posiadającym sześć tonów oddawanych przy każdej samogłosce znakami diakrytycznymi (pierwszy ton oddawany jest bez znaku), np.: Aa, Àà, Áá, Ăă, ãã, Aạ oraz Oo, Õõ, Óó, Ôô, Õõ, Ơơ. Znaki tonalne są integralnymi częściami litery i w piśmie wietnamskim nigdy nie są pomijane.

Uproszczone zasady wymowy wietnamskiej:

- *ă* wymawia się jak krótkie *a*
- *â* wymowa pośrednia pomiędzy *a* i *e*
- *ai, ay* wymawia się jak *aj*
- *ao* wymawia się jak *au*
- *c* wymawia się jak *k*
- *ch* wymawia się jak *ć*
- *d* wymawia się zależnościami od regionu jak *z* lub *j*
- *đ* wymawia się jak *d*
- *ê* wymowa zbliżona do *ej*
- *g* wymawia się jak *g*,
- *gi* wymawia się zależnościami od regionu jak *z* lub *j*
- *kh* wymawia się jak *kh* lub *ch*
- *ng* wymawia się jak nosowe *n*
- *nh* wymawia się jak *ń*
- *ô* wymawia się jak długie *o*, zbliżone do *ou*
- *ơ* wymowa pośrednia pomiędzy *o* i *e*
- *oa* wymowa zbliżona do *la*
- *ph* wymawia się jak *f*
- *qu* wymawia się jak *kw*
- *r* wymawia się w zależności od regionu jak *r* lub *z*
- *s* wymawia się w zależności od regionu jak *sz* lub *s*
- *th* wymawia się jak *th*
- *tr* wymowa zbliżona do *cz*
- *u* wymowa pośrednia pomiędzy *u* i *i*
- *x* wymawia się jak *s*
- *v* wymawia się w zależności od regionu jak *w* lub *j*
- *y* wymawia się jak długie *i* lub *j*

Słowniczek terminologiczny nazw wietnamskich

bắc	północ, północny
bãi	łowica, łacha
bãi tắm	plaża
bán đảo	półwysep
bé	mały
biển	morze
binh nguyên	równina
bờ	brzeg
cảng	port
cánh cung	góry, pasmo górskie

cánh đồng	pole
cao	górný, wysoki, wysokość
cao nguyên	płaskowyż, wyżyna
chùa	pagoda
cổ	stary
con suối	strumień
công viên	park
cũ	stary
cù lao	półwysep, wyspa
cửa	ujście rzeki, estuarium
cửa sông	ujście rzeki, estuarium
đà	rafa
đại	duży
đại dương	ocean
đại giang	duża rzeka
đầm	laguna
đầm lầy	bagno
đảo	wyspa
đất liền	ląd
đất nước	kraj
dãy núi	góry, pasmo górskie
đền	świątynia
đèo	przełęcz
địa điểm	miejsowość, rejon
đôi	wzgórze
động	jaskinia
đồng	pole, nizina
dòng	strumień
đông	wschód, wschodni
đồng bằng	delta
đồng lầy	bagno
đông-bắc	północno-wschodni, północny wschód
đông-nam	południowo-wschodni, południowy wschód
đường	droga
đường hàng hải	droga morska
đường sắt	kolej
eo biển	cieśnina
giang	rzeka
hạ	dolny
hải	morze, morski
hang	jaskinia
hồ	jezioro
hòn	wyspa
hòn đảo	wyspa
huyện	dystrykt

kênh	kanal
khối núi	masyw górski
khu	osiedle
khu bảo tồn thiên nhiên	rezerwat przyrody
làng	wieś
lãnh thổ	terytorium
lớn	wielki, duży
luồng	strumień
mặt trời	słońce
miền	kraina
mới	nowy
mũi	przylądek
mương	kanal
nam	południowy, południe
ngòi	mała rzeka, kanal (naturalny)
ngọn	szczyt, wierzchołek
nhà thờ	kościół
núi	góra, grzbiet
phía tây	zachodni, zachód
phương đông	północ, północny
phương nam	południe, południowy
quần đảo	archipelag, wyspy
rạch	mała rzeka, kanal
rừng	las
sân bay lớn	lotnisko
sơn	góra
sông	rzeka
tảng đá	skała
tây-bắc	północno-zachodni, północny zachód
tây-nam	południowo-zachodni, południowy zachód
thác	potok
thác nước	wodospad
thành phố	miasto
thị xã	miasteczko
thủ đô	stolica
thung lũng	dolina
tỉnh	provincia
trung	środek, środkowy
trung tâm	centralny, centrum
tu viện	klasztor

vàm	ujście rzeki
vịnh	zatoka
vùng	kraina, rejon, region, osiedle
vũng	zatoka
vụng	zatoka
vùng đồng bằng	nizina
vùng duyên hải	wybrzeże
vườn quốc gia	park narodowy
xã	wieś
xóm	osada
xứ	kraina

Jednostki administracyjne

An Giang; tỉnh An Giang	Ho Chi Minh ; Hồ Chí Minh; thành phố Hồ Chí Minh
Bà Rịa-Vũng Tàu; tỉnh Bà Rịa-Vũng Tàu	Minh
Bắc Giang; tỉnh Bắc Giang	Hoà Bình; tỉnh Hoà Bình
Bắc Kạn; tỉnh Bắc Kạn	Hung Yên; tỉnh Hưng Yên
Bạc Liêu; tỉnh Bạc Liêu	Khánh Hòa; tỉnh Khánh Hòa
Bắc Ninh; tỉnh Bắc Ninh	Kiên Giang; tỉnh Kiên Giang
Bến Tre; tỉnh Bến Tre	Kon Tum; tỉnh Kon Tum
Bình Định; tỉnh Bình Định	Lai Châu; tỉnh Lai Châu
Bình Dương; tỉnh Bình Dương	Lâm Đồng; tỉnh Lâm Đồng
Bình Phước; tỉnh Bình Phước	Lạng Sơn; tỉnh Lạng Sơn
Bình Thuận; tỉnh Bình Thuận	Lào Cai; tỉnh Lào Cai
Cà Mau; tỉnh Cà Mau	Long An; tỉnh Long An
Cần Thơ; thành phố Cần Thơ	Nam Định; tỉnh Nam Định
Cao Bằng; tỉnh Cao Bằng	Nghệ An; tỉnh Nghệ An
Đà Nẵng; thành phố Đà Nẵng	Ninh Bình; tỉnh Ninh Bình
Đắk Lắk; tỉnh Đắk Lắk; Đắc Lắc; Tỉnh Đắc Lắc	Ninh Thuận; tỉnh Ninh Thuận
Đắk Nông; tỉnh Đắk Nông; Đắc Nông; Tỉnh Đắc Nông	Phú Thọ; tỉnh Phú Thọ
Điện Biên; tỉnh Điện Biên	Phú Yên; tỉnh Phú Yên
Đồng Nai; tỉnh Đồng Nai	Quảng Bình; tỉnh Quảng Bình
Đồng Tháp; tỉnh Đồng Tháp	Quảng Nam; tỉnh Quảng Nam
Gia Lai; tỉnh Gia Lai	Quảng Ngãi; tỉnh Quảng Ngãi
Hà Giang; tỉnh Hà Giang	Quảng Ninh; tỉnh Quảng Ninh
Hà Nam; tỉnh Hà Nam	Quảng Trị; tỉnh Quảng Trị
Hà Tây; tỉnh Hà Tây	Sóc Trăng; tỉnh Sóc Trăng
Hà Tĩnh; tỉnh Hà Tĩnh	Sơn La; tỉnh Sơn La
Hải Dương; tỉnh Hải Dương	Tây Ninh; tỉnh Tây Ninh
Hajfong ; Hải Phòng; thành phố Hải Phòng	Thái Bình; tỉnh Thái Bình
Hanoi ; Hà Nội; thành phố Hà Nội	Thái Nguyên; tỉnh Thái Nguyên
Hậu Giang; tỉnh Hậu Giang	Thanh Hóa; tỉnh Thanh Hóa
	Thừa Thiên Huế; tỉnh Thừa Thiên Huế

Tiền Giang; tỉnh Tiền Giang
Trà Vinh; tỉnh Trà Vinh
Tuyên Quang; tỉnh Tuyên Quang

Vĩnh Long; tỉnh Vĩnh Long
Vĩnh Phúc; tỉnh Vĩnh Phúc
Yên Bái; tỉnh Yên Bái

Miejscowości

A Lưới
An Khê
An Lạc
An Phú
An Thành
Ap Rạch Soi
Áp Vĩnh An
Ayun Pa
Ba Bể
Ba Chẽ
Bà Rịa
Ba Tơ
Ba Tri
Ba Vì
Bắc Bình
Bắc Giang
Bắc Hà
Bắc Kạn
Bạc Liêu
Bắc Ninh
Bắc Sơn
Bắc Yên
Bảo Lạc
Bảo Lộc
Bát Xát
Bến Cầu
Bến Lức
Bến Tre
Biên Hoà
Bim Sơn
Bình Đại
Bồng Sơn
Buôn Mê Thuột
Cà Mau
Cái Bè
Cai Lậy
Cái Nước
Cái Răng

Cam Lộ
Cầm Phả
Cam Ranh
Cầm Thủy
Cầm Xuyên
Cần Đước
Cần Giuộc
Cần Thơ
Càng Long
Cao Bằng
Cao Lãnh
Cao Phong
Cát Bà
Cát Hải
Cầu Ngang
Châu Đốc
Châu Thành
Chi Lăng
Chợ Gạo
Chợ Lách
Chợ Mới
Chợ Vàm Xáng
Chơn Thành
Chư Prông
Chư Sê
Cờ Đỏ
Con Cuông
Côn Đảo
Cù Chi
Cửa Lò
Cùng Sơn
Đà Bắc
Đà Lạt
Đà Nẵng
Đạ Tẻh
Đăk Glei
Đăk Hà
Đăk Mil

Đăk Tô
Đầm Dơi
Đầm Hà
Dầu Tiếng
Dĩ An
Di Linh
Điện Biên
Diễn Châu
Diên Khánh
Đình Lập
Định Quán
Đô Lương
Đồ Sơn
Đoan Hùng
Đông Anh
Đông Hà
Đồng Hới
Đồng Triều
Đồng Xoài
Đức Hòa
Đức Linh
Đức Phổ
Đức Thọ
Đức Trọng
Dương Minh Châu
Duyên Hải
Ea Kar
Gia Định
Gia Lâm
Gia Lộc
Gia Nghĩa
Giá Rai
Gio Linh
Giồng Riềng
Giồng Trôm
Gò Công
Gò Dầu
Gò Quao
Hà Đông
Hà Giang
Hà Hoà
Hà Long; Hòn Gai
Hà Tiên

Hà Tĩnh
Hà Trung
Hải Dương
Haifong; Hải Phòng
Hàm Tân
Hanoi; Hà Nội
Hậu Lộc
Hiệp Hòa
Ho Chi Minh; Hồ Chí Minh; thành phố Hồ Chí Minh [hist.: *Sajgon*]
Hoà Bình
Hòa Thành
Hóc Môn
Hội An
Hòn Đất
Hớn Quản
Hồng Lĩnh
Hồng Ngự
Huế
Hưng Hà
Hưng Yên
Hương Khê
Hữu Lũng
K'Bang
Kế Sách
Kép
Khánh Hoà
Kiến An
Kiên Lương
Kiến Xương
Kon Plông
Kon Tum
Kông Chro
Kỳ Anh
Kỳ Sơn
La Gi
Lai Châu
Lai Vung
Làng Cay
Lang Chánh
Làng Phước Bửu
Lạng Sơn
Lao Bảo

Lào Cai
Lập Thạch
Lấp Vò
Lộc Bình
Lộc Ninh
Long Châu
Long Mỹ
Long Phú
Long Thành
Long Xuyên
Mai Châu
M'Đrăk
Mèo Vạc
Mô Cày
Mộ Đức
Mộc Châu
Mộc Hóa
Móng Cái
Mù Cang Chải
Mường Lát
Mường Lay
Mường Tè
Mỹ An
Mỹ Tho
Mỹ Xuyên
Na Hang
Năm Căn
Nam Định
Nam Kan
Nam Sách
Ngã Năm
Nga Sơn
Nghị Xuân
Nghĩa Lộ
Ngọc Lạc
Nguyên Bình
Nhà Bè
Nha Trang
Nho Quan
Ninh Bình
Ninh Giang
Ninh Hòa
Nông Cống

Núi Thành
Ô Môn
Phan Rang
Phan Thiết
Phong Điền
Phong Thổ
Phù Lộc
Phù Lý
Phù Mỹ
Phù Quốc; Dương Đông
Phù Thọ
Phù Xuyên
Phù Yên
Phúc Yên
Phụng Hiệp
Phước Bình
Phước Long
Pleiku; Plây Ku
Quảng Ngãi
Quảng Ninh
Quảng Trị
Quảng Xương
Qui Nhơn
Quốc Oai
Quỳ Châu
Quỳ Hợp
Qui Nhơn
Rạch Giá
Sa Đéc
Sa Pa
Sa Thầy
Sầm Sơn
Sinh Hồ
Sóc Sơn
Sóc Trăng
Sơn Dương
Sơn La
Sơn Tây
Sơn Tịnh
Sông Bé
Sông Cầu
Sông Công
Sông Mã

Tam Bình
Tam Điệp
Tam Dương
Tam Kỳ
Tân An
Tân Biên
Tân Châu
Tân Kỳ
Tân Phú
Tân Phước Khánh
Tân Trụ
Tánh Linh
Tây Ninh
Thái Bình
Thái Nguyên
Thanh Ba
Thanh Bình
Thanh Chương
Thanh Hà
Thanh Hóa
Thạnh Phú
Thanh Sơn
Thất Khê
Thọ Xuân
Thới Lai
Thốt Nốt
Thủ Dầu Một
Thủ Thừa
Thuận Châu
Thường Tín
Tiền Hải
Tiền Lãng
Tiền Yên
Tiểu Cần
Tĩnh Gia
Trà Cú
Trà Mi
Trà Ôn
Trà Vinh
Trạm Tầu

Trần Văn Thời
Trảng Bàng
Trảng Bom
Tri Tôn
Triệu Sơn
Tủa Chùa
Tuần Giáo
Tuy Hòa
Tuy Phước
Tuyên Quang
U Minh
Uông Bí
Vạn Ninh
Vị Thanh
Vị Xuyên
Việt Trì
Vinh
Vĩnh Bảo
Vĩnh Bình
Vĩnh Châu
Vĩnh Hưng
Vĩnh Long
Vĩnh Thạnh
Vĩnh Thuận
Vĩnh Yên
Võ Xu
Vũng Liêm
Vũng Tàu
Xã Gia Ray
Xã Long Hải
Xóm Cái Đồi Vàm
Xuân Lộc
Yên Bái
Yên Bình
Yên Châu
Yên Lạc
Yên Lập
Yên Minh
Yên Mỹ

Części miejscowości

Chợ Lớn [*dzielnica w Ho Chi Minh; hist.: Szolon*]

Regiony (ekonomiczne)

Region Deltę Mekongu; đồng bằng sông Cửu Long; vùng đồng bằng sông Cửu Long

Region Deltę Rzeki Czerwonej; đồng bằng sông Hồng; vùng đồng bằng sông Hồng

Region Płaskowyżu Centralnego; Tây Nguyên; vùng Tây Nguyên

Region Południowo-Wschodni; Đông Nam Bộ; vùng Đông Nam Bộ

Region Północno-Wschodni; Đông Bắc; vùng Đông Bắc

Region Północno-Zachodni; Tây Bắc; vùng Tây Bắc

Region Wybrzeża Południowo-Środkowego; Nam Trung Bộ; vùng Nam Trung Bộ

Region Wybrzeża Północno-Środkowego; Bắc Trung Bộ; vùng Bắc Trung Bộ

Krainy, regiony

Indochiny; Đông Dương

Morza

Morze Południowochińskie; biển Đông

Zatoki

bến Gôi

cửa Bạch Đằng

cửa Cung Hầu

cửa Đại

cửa Định An

cửa Hàm Luông

cửa Soirạp

cửa Sông Báy Hạp

cửa Tranh Đề

đầm Cầu Hai

đầm Nha Phu

đầm Thủy Tú

phá Tam Giang

vịnh Cam Ranh

vịnh Cây Đường

vịnh Đà Nẵng

vịnh Diên Châu

vịnh Hạ Long

vịnh Phan Thiết

vịnh Rạch Giá

vịnh Văn Phong

vũng An Hòa

vũng Dung Quất

vũng Gành Rái

vũng Làng Mai

vũng Phan Rang

vũng Phan Rí

vũng Xuân Đài

Zatoka Tajlandzka; vịnh Thái Lan

Zatoka Tonkińska; vịnh Bắc Bộ

Cieśniny

kinh Gành Dầu

Jeziora

đầm Ô Loan

đầm Trà Ô

hồ Ba Bể

hồ Cẩm Sơn

hồ Dầu Tiếng

hồ Đơn Dương

hồ Kè Gỗ

hồ Lắc

hồ Núi Cốc
hồ Phú Ninh
hồ Sông Đà

hồ Thác Bà
hồ Trị An
hồ Ya Ly

Rzeki

Ea Krông Kno
Mekong; Mê Công [*nazwa stosowana dla całej rzeki*]; Cửu Long [*nazwa stosowana dla dolnego biegu*]
Rzeka Czarna; sông Đà
Rzeka Czerwona; sông Hồng
Sajgon; sông Sài Gòn
sông Ba Lai [*ujściowe ramie Mekongu*]
sông Bằng Giang
sông Bé
sông Cả
sông Cài
sông Cháy
sông Chu
sông Cổ Chiên [*ujściowe ramie Mekongu*]
sông Con
sông Cửa Tiểu [*ujściowe ramie Mekongu*]
sông Đà Rằng
sông Đồng Nai
sông Gâm
sông Gianh
sông Hà Giao

sông Hàm Luông [*ujściowe ramie Mekongu*]
sông Hậu; Sông Hậu Giang [*ujściowe ramie Mekongu*]
sông Kỳ Cùng
sông La Ngà
sông Lô
sông Lục Ngạn
sông Mã
sông Mỹ Tho; Biển Cửa Đại [*ujściowe ramie Mekongu*]
sông Nhà Bè
sông Ông Đốc
sông Re
sông Thu Bồn
sông Vàm Cỏ
sông Vàm Cỏ Đông
sông Vàm Cỏ Tây
sông Vệ
sông Xê Xan
Tiền Giang; sông Tiền; sông Tiền Giang [*glówne ujściowe ramie Mekongu*]

Kanaly

kênh Bạc Liêu Cà Mau
kênh Nguyễn Văn Tiệp
kênh Quian Lộ Phụng Hiệp

kênh Vĩnh Tế
kênh Xà Nô

Wyspy

Côn Đảo
cù lao Chàm
cù lao Ré
cù lao Thu; đảo Phú Quý
đảo Ba Mùn
đảo Bạch Long Vĩ
đảo Cái Bàu
đảo Cái Chiên
đảo Cát Bà

đảo Cô Tô
đảo Cồn Cỏ
đảo Đầu Bè
đảo Hạ Mai
đảo Ngọc Vũng
đảo Phú Quốc
đảo Phú Quý
đảo Phước Hoàng
đảo Quan Lạn

đảo Thanh Lân
đảo Thê Vàng
đảo Thổ Chu
đảo Trà Bần
đảo Trần
đảo Vạn Cảnh
đảo Vĩnh Thục
hòn Bà
hòn Cau
hòn Chuối

hòn Hải
hòn Khoai
hòn Lớn
hòn Mát
hòn Mê
hòn Minh Hòa; hòn Nghệ
hòn Nam Du
hòn Rái
hòn Tre
hòn Tre Lớn

Grupy wysp, archipelagi

quần đảo An Thới
quần đảo Ba Lụa
quần đảo Cô Tô
quần đảo Côn Sơn

quần đảo Hải Tặc
quần đảo Long Châu
quần đảo Nam Du

Półwyspy

bán đảo Cà Mau
bán đảo Hòn Gốm
bán đảo Phước Mai

bán đảo Sơn Trà
Półwysep Indochiński; Đông Dương

Przylądki

Đá Đầu Rồng
mũi Ba Làng An
mũi Bàn Thang
mũi Cà Mau
mũi Cái Bàn
mũi Cam Linh
mũi Chân Mây Đông
mũi Đá Bạc
mũi Đà Nẵng
mũi Đá Trai
mũi Đá Vách
mũi Đại Lãnh

mũi Dinh
mũi Độc
mũi Đông Bắc
mũi Gành
mũi Kê Gà
mũi Lái
mũi Năm Trâm
mũi Né
mũi Ông Đội
mũi Ròn
mũi Vũng Tàu

Delty

Delta Mekongu; đồng bằng sông Mê Kông; đồng
bằng sông Cửu Long

Niziny, równiny

Nizina Trzcian; đồng Tháp Mười

Wyżyny, płaskowyże

cao nguyên Đắc Lắc; cao nguyên Đắc Lắc
cao nguyên Di Linh
cao nguyên Kon Tum

cao nguyên Lâm Viên
Plaskowyż Centralny; cao nguyên Trung Phần

Góry

cánh cung Ngân Sơn
cánh cung Sông Gâm
Góry Annamskie; dãy núi Trường Sơn

Hoàng Liên Sơn
Phu Lương
Tam Đảo

Szczyty

Bi Doup
Cham Chu
Chư Yang Sin
Đông Ấp Bia
Đông Ngải
Hòn Giu
Ngọc Linh
núi Am Vấp
núi Bà Đen

núi Bà Mu
núi Chúa
núi Lang Cung
núi Mang
Phan Xi Păng
Phu Sa Phin
Phu Xai Lai Leng
Tây Côn Lĩnh
Yan Doane

Przełęcz

đèo Bảo Lộc
đèo Cả
đèo Dền
đèo Giang
đèo Gió

đèo Kẹo Nưa
đèo Mụ Giạ
đèo Ngang
đèo Tay Chang

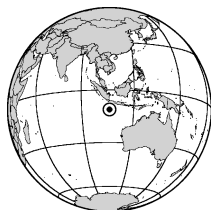
Obszary ochrony środowiska

đồng bằng sông Hồng
khu hệ đất ngập nước Bàu Sấu
vịnh Hạ Long
vườn quốc gia Ba Bể
vườn quốc gia Bạch Mã
vườn quốc gia Bái Tử Long
vườn quốc gia Bến En
vườn quốc gia Cát Bà
vườn quốc gia Cát Tiên
vườn quốc gia Chư Mom Ray

vườn quốc gia Cúc Phương
vườn quốc gia Hoàng Liên
vườn quốc gia Kon Ka Kinh
vườn quốc gia Phong Nha-Kẻ Bàng
vườn quốc gia Pù Mát
vườn quốc gia Tam Đảo
vườn quốc gia Vũ Quang
vườn quốc gia Xuân Sơn
vườn quốc gia Xuân Thủy
vườn quốc gia Yok Đôn

Ruiny, zabytki kultury

Mỹ Sơn [*ruiny świątyni hinduistycznych*
w prowincji Quảng Nam]



WYSPA BOŻEGO NARODZENIA (*austral.*)

Christmas Island

Język urzędowy: angielski

Słowniczek terminologiczny nazw angielskich – zob. Wielka Brytania

Miejscowości

Flying Fish Cove

Części miejscowości

Drumsite

Settlement

Poon Saan

Oceany

Ocean Indyjski; Indian Ocean

Zatoki

Flying Fish Cove

Smithson Bight

Wyspy

Wyspa Bożego Narodzenia; Christmas Island

Przylądki

Egeria Point

North West Point

North East Point

South Point

Wyżyny, płaskowyże

Northern Plateau

Southern Plateau

Szczyty

Irvine Hill

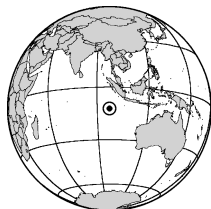
Ross Hill

Murray Hill

Obszary ochrony środowiska

Christmas Island National Park

Hosnies Spring



WSPY KOKOSOWE; WSPY KEELINGA (*austral.*)

Cocos (Keeling) Islands

Język urzędowy: angielski. Obiekty geograficzne oprócz nazw angielskich często mają nazwy również w miejscowej odmianie języka malajskiego (malajski Wysp Kokosowych).

Słowniczek terminologiczny nazw angielskich – zob. Wielka Brytania

Słowniczek terminologiczny nazw w języku malajskim Wysp Kokosowych

baria rafa

kampong osiedle

pulu wyspa

tanjong przylądek
telok zatoka

ujong przylądek

Miejscowości

Home Island [*ang.*]; *Bantam* [*malaj.*]

West Island [*ang.*]

Oceany

Ocean Indyjski; Indian Ocean [*ang.*]

Zatoki

North Lagoon [*ang.*]; Telok Jambu [*malaj.*]

South Lagoon [*ang.*]; Telok Kamping [*malaj.*]

Cieśniny

Port Refuge [*ang.*]

Western Entrance [*ang.*]; Alor Besar [*malaj.*]

Wspy

Direction Island [*ang.*]; Pulu Tikus [*malaj.*]

Home Island [*ang.*]

Horsburgh Island [*ang.*]; Pulu Luar [*malaj.*]

Północna Wyspa Keelinga; North Keeling Island
[*ang.*]

South Island [*ang.*]; Pulu Atas [*malaj.*]

West Island [*ang.*]; Pulu Panjang [*malaj.*]

Grupy wysp, archipelagi

Poludniowe Wyspy Keelinga; South Keeling
Islands [*ang.*]

Wyspy Kokosowe; **Wyspy Keelinga**; Cocos
(Keeling) Islands [*ang.*]

Przylądki

Ujong Tanjong [*ang., malaj.*]

Wreck Point [*ang.*]

Obszary ochrony środowiska

Pulu Keeling National Park [*ang.*]



WYSPY SP RATLY

Wyspy Spratly są terytorium o nieustalonym statusie. Do całego obszaru wysp roszczenia zgłaszają Chiny, Tajwan i Wietnam, do części obszaru zaś Brunei, Filipiny i Malesja. Kraje te zajmują kilkadziesiąt największych wysp i raf archipelagu.

Język urzędowy: brak. Dla wysp powszechnie stosowane jest nazewnictwo angielskie; wszystkie wyspy i rafy mają również nazwy chińskie i wietnamskie, a część z nich malajskie i w języku tagalskim.

Słowniczki terminologiczne – zob. Chiny, Filipiny, Malesja, Wielka Brytania, Wietnam

Morza

Morze Południowochińskie; South China Sea
[*ang.*]; Nan Hai [*chiń.*]; Laut China Selatan
[*malaj.*]; Dagat Timog Tsina; *Dagat Luson*
[*tagal.*]; biển Đông [*wiet.*]

Wyspy

Amboyna Cay [*ang.*]; Anbo Shazhou [*chiń.*];
Pulau Kecil Amboyna [*malaj.*]; Kalantiyaw
[*tagal.*]; đảo An Bang [*wiet.*]
Flat Island [*ang.*]; Feixin Dao, Antang Dao
[*chiń.*]; Patag [*tagal.*]; đảo Bình Nguyên [*wiet.*]
Itu Aba Island [*ang.*]; Taiping Dao [*chiń.*]; Ligaw
[*tagal.*]; đảo Ba Bình [*wiet.*]

Lankiam Cay [*ang.*]; Yangxin Shazhou [*chiń.*];
Panata [*tagal.*]; cón An Nhon [*wiet.*]
Loaita Island [*ang.*]; Nanyue Dao [*chiń.*]; Kota
[*tagal.*]; đảo Loại Ta [*wiet.*]
Namyit Island [*ang.*]; Hongxiu Dao [*chiń.*];
Binago [*tagal.*]; đảo Nam Yết [*wiet.*]

Nansham Island [*ang.*]; Mahuan Dao [*chiń.*];
Lawak [*tagal.*]; đảo Vĩnh Viễn [*wiet.*]
Northeast Cay [*ang.*]; Beizi Dao [*chiń.*]; Parola
[*tagal.*]; đảo Song Tử Đông [*wiet.*]
Sand Cay [*ang.*]; Dunqian Shazhou [*chiń.*]; đảo
Son Ca [*wiet.*]
Sin Cowe Island [*ang.*]; Jinghong Dao [*chiń.*];
Purok [*tagal.*]; đảo Sinh Tồn [*wiet.*]

Southwest Cay [*ang.*]; Nanzi Dao [*chiń.*]; Pugad
[*tagal.*]; đảo Song Tử Tây [*wiet.*]
Spratly Island [*ang.*]; Nanwei Dao [*chiń.*]; Lagos
[*tagal.*]; đảo Trường Sa [*wiet.*]
Thitu Island [*ang.*]; Zhongye Dao [*chiń.*]; Pagasa
[*tagal.*]; đảo Thị Tứ [*wiet.*]
West York Island [*ang.*]; Xiyue Dao [*chiń.*];
Likas [*tagal.*]; đảo Bến Lộc [*wiet.*]

Grupy wysp, archipelagi

South China Sea Islands; Nanhai Islands [*ang.*];
Nanhai Zhudao [*chiń.*]

Spratly; Spratly Islands; Spratly [*ang.*]; Nansha
Qundao [*chiń.*]; Kepulauan Spratly [*malaj.*];
Kalayaan [*tagal.*]; quần đảo Trường Sa [*wiet.*]

Rafy

Ardasier Reef [*ang.*]; Andu Tan; Xibo Jiao
[*chiń.*]; Terumbu Ubi [*malaj.*]; bãi Kiêu Ngư
[*wiet.*]
Barque Canada Reef [*ang.*]; Bai Jiao [*chiń.*];
Terumbu Perahu [*malaj.*]; Mascado [*tagal.*];
Thuyền Chài [*wiet.*]
Commodore Reef [*ang.*]; Siling Jiao [*chiń.*];
Terumbu Laksamana [*malaj.*]; Rizal [*tagal.*];
đá Công Đo [*wiet.*]
Cornwallis South Reef [*ang.*]; Hanhua Jiao
[*chiń.*]; đá Núi Le [*wiet.*]
Cuarteron Reef [*ang.*]; Huayang Jiao [*chiń.*]; đá
Châu-Viên [*wiet.*]
Discovery Great Reef [*ang.*]; Daxian Dao [*chiń.*];
Paredes [*tagal.*]; đá Lớn [*wiet.*]
East Reef; East London Reef [*ang.*]; Dong Jiao
[*chiń.*]; Silangan [*tagal.*]; đá Đông [*wiet.*]
Eldad Reef [*ang.*]; Anda Jiao [*chiń.*]; Beting
Burgai [*tagal.*]; đá Én Đất [*wiet.*]
Erica Reef [*ang.*]; Boji Jiao [*chiń.*]; Terumbu
Siput [*malaj.*]; đá Én Ca [*wiet.*]
Fiery Cross Reef [*ang.*]; Yongshu Jiao [*chiń.*];
Kagilingan [*tagal.*]; đá Chũ Thập [*wiet.*]
Gaven Reef [*ang.*]; Nanxun Jiao [*chiń.*]; đá
Gaven [*wiet.*]
Investigator Reef [*ang.*]; Yuya Jiao [*chiń.*];
Terumbu Peninjan [*malaj.*]; bãi Thám Hiểm
[*wiet.*]

Johnson Reef; Johnson South Reef [*ang.*]; Chigua
Jiao [*chiń.*]; đá Gạc Na [*wiet.*]
Louisa Reef [*ang.*]; Nantong Jiao [*chiń.*];
Terumbu Semarang Barat Kecil [*malaj.*]; đá
Louisa [*wiet.*]
Mariveles Reef [*ang.*]; Nanhai Jiao [*chiń.*];
Terumbu Mantanani [*malaj.*]; đá Kỳ Vân [*wiet.*]
Mischief Reef [*ang.*]; Meiji Jiao [*chiń.*]; đá Vành
Khăn [*wiet.*]
Pearson Reef [*ang.*]; Bisheng Dao [*chiń.*]; Hizon
[*tagal.*]; đảo Phan Vinh [*wiet.*]
Petley Reef [*ang.*]; Bolan Jiao [*chiń.*]; đá Núi Thi
[*wiet.*]
Pigeon Reef; Tennent Reef [*ang.*]; Wumie Jiao
[*chiń.*]; đá Tiên Nữ [*wiet.*]
Royal Charlotts Reef [*ang.*]; Huanlu Jiao [*chiń.*];
Terumbu Samarang Barat Besar [*malaj.*]; đá
Sắc Lốt [*wiet.*]
South Reef [*ang.*]; Nan Jiao [*chiń.*]; đá Nam
[*wiet.*]
Subi Reef [*ang.*]; Zhub Jiao [*chiń.*]; Zamora
[*tagal.*]; đá Xu Bi [*wiet.*]
Swallow Reef [*ang.*]; Danwan Jiao [*chiń.*];
Terumbu Layang Layang [*malaj.*]; đá Hoa Lau
[*wiet.*]
West Reef; West London Reef [*ang.*]; Xi Jiao
[*chiń.*]; bãi Đá Tây [*wiet.*]

