






Załącznik nr 7H do zarządzenia Nr Regionalnego Dyrektora Ochrony Środowiska
w Białymstoku z dnia
Mapy lokalizacji działań ochronnych

Działania dotyczące monitoringu stanu przedmiotów ochrony (działania nr 21, 22, 24, 26, 31, 32)

Legenda

-  Monitoring derkacza
-  Monitoring gąsiorka i jarzębatki
-  Monitoring cyranki i kropiatki
-  Monitoring błotniaka łąkowego
-  obszar Natura 2000 Bagno Wizna



Układ współrzędnych:
PL-1992

Źródło ortofotomapy:
Główny Urząd Geodezji
i Kartografii

