



Wydział Test

Pytanie 1

Punkty: 1,00

Właściwość miejscową organu administracji publicznej w sprawach dotyczących nieruchomości ustala się według:
Wybierz wszystkie poprawne:

- a. miejsca pobytu strony zainteresowanej
- b. zgodnego ustalenia stron
- c. miejsca zamieszkania właściciela nieruchomości
- d. miejsca położenia nieruchomości

Pytanie 2

Punkty: 1,00

W bazie danych ewidencyjnych oprócz konturu budynku ujawnia się obiekty budowlane trwale związane z budynkiem, takie jak:

Wybierz wszystkie poprawne:

- a. przejazd
- b. schody
- c. weranda
- d. podjazd dla osób niepełnosprawnych

Pytanie 3

Punkty: 1,00

Numery działek ewidencyjnych, które w wyniku zmiany granic obrębów znalazły się w granicach innego obrębu ewidencyjnego oznacza się:

Wybierz wszystkie poprawne:

- a. w postaci ułamków zwykłych, utworzonych w wyniku dodania do mianowników ułamków zwykłych, którymi dotychczas były oznaczone te działki, stałej wartości, stanowiącej krotność liczby 1000, niewykorzystanej dotychczas do numeracji działek ewidencyjnych w tym obrębie
- b. kolejnymi liczbami naturalnymi po dowolnym wykorzystanym numerze działki ewidencyjnej w obrębie ewidencyjnym
- c. kolejnymi liczbami naturalnymi po najwyższym wykorzystanym numerze działki ewidencyjnej w obrębie ewidencyjnym
- d. ułamków zwykłych, utworzonych w wyniku dodania do liczników ułamków zwykłych, którymi dotychczas były oznaczone te działki, stałej wartości, stanowiącej krotność liczby 1000

Pytanie 4

Punkty: 1,00

Działki gruntu wydzielone pod drogi publiczne: gminne, powiatowe, wojewódzkie, krajowe - z nieruchomości, której podział został dokonany na wniosek właściciela:

Wybierz wszystkie poprawne:

- a. stają się gruntami niehipotekowanymi
- b. są nabywane przez właściwe gminy, powiaty i województwa w formie aktów notarialnych
- c. przechodzą z mocy prawa odpowiednio na własność gminy, powiatu, województwa lub Skarbu Państwa z dniem, w którym decyzja zatwierdzająca podział stała się ostateczna albo orzeczenie o podziale prawomocne
- d. przechodzą z mocy prawa na własność Państwowego Funduszu Gruntów Pod Drogami z dniem, w którym decyzja zatwierdzająca podział stała się ostateczna albo orzeczenie o podziale prawomocne

Pytanie 5

Punkty: 1,00

Osobami prawnymi w rozumieniu ustawy Kodeks Cywilny są:

Wybierz wszystkie poprawne:

- a. urzędy gmin
- b. urzędy marszałkowskie
- c. urzędy wojewódzkie
- d. Skarb Państwa

Pytanie 6

Punkty: 1,00

Jakie budynki wykazuje się w ewidencji gruntów i budynków?

Wybierz wszystkie poprawne:




- a. budynki w budowie

- b. wolno stojące garaże o powierzchni zabudowy do 35 m²
- c. budynki, które wymagają geodezyjnej inwentaryzacji powykonawczej
- d. budynki projektowane

Pytanie **7**
Punkty: 1,00

Który obiekt przedstawia plac gier i zabaw:

Wybierz wszystkie poprawne:

- a. 
- b. 
- c. wszystkie odpowiedzi są poprawne
- d. 

Pytanie **8**
Punkty: 1,00

Źródłami powszechnie obowiązującego prawa są:

Wybierz wszystkie poprawne:

- a. rozporządzenia
- b. zarządzenia
- c. udzielane przez organy pełnomocnictwa
- d. ustawy

Pytanie **9**
Punkty: 1,00

Sieć uzbrojenia terenu to:

Wybierz wszystkie poprawne:

- a. podziemne przewody elektroenergetyczne
- b. urządzenia melioracji szczegółowych
- c. nadziemne urządzenia wodociągowe
- d. podziemne budowle, które w rozumieniu przepisów o statystyce publicznej nie są budynkami

Pytanie **10**
Punkty: 1,00

Do podstawowych obowiązków kierownika budowy należy:

Wybierz wszystkie poprawne:

- a. zapewnienie geodezyjnego wytyczenia obiektu
- b. potwierdzanie faktycznie wykonanych robót budowlanych
- c. kontrolowanie rozliczeń budowy na żądanie inwestora
- d. prowadzenie dokumentacji budowy

Pytanie **11**
Punkty: 1,00

Starosta:

Wybierz wszystkie poprawne:

- a. może zarządzić przeprowadzenie modernizacji ewidencji gruntów i budynków wyłącznie na obszarze całej jednostki ewidencyjnej
- b. może zarządzić przeprowadzenie modernizacji ewidencji gruntów i budynków na obszarze obejmującym część zurbanizowaną w danym obrębie ewidencyjnym
- c. nie może zarządzić przeprowadzenie modernizacji ewidencji gruntów i budynków na poszczególnych obrębach ewidencyjnych
- d. może zarządzić przeprowadzenie modernizacji ewidencji gruntów i budynków na poszczególnych obrębach ewidencyjnych

Informacje zawarte w ewidencji gruntów i budynków podlegają aktualizacji z urzędu, jeżeli zmiany wynikają z :

Wybierz wszystkie poprawne:

Pytanie **12**

Punkty: 1,00

- a. odpisów europejskich poświadczeń spadkowych
- b. przepisów prawa
- c. odpisów aktów poświadczenia dziedziczenia
- d. zawiadomienia o nowych wpisach w dziale II księgi wieczystej

Pytanie **13**

Punkty: 1,00

Obowiązek stosowania legalnych jednostek miar dotyczy między innymi:

Wybierz wszystkie poprawne:

- a. wykonywania pomiarów
- b. przyrządów pomiarowych
- c. innych przyrządów niż pomiarowe
- d. wyrażania wartości wielkości fizycznych

Pytanie **14**

Punkty: 1,00

Dla przewodów sieci elektroenergetycznej wyróżnia się następujące typy przewodów:

Wybierz wszystkie poprawne:

- a. najniższego napięcia
- b. podwyższonego średniego napięcia
- c. wysokiego napięcia
- d. najwyższego napięcia

Pytanie **15**

Punkty: 1,00

Informacje zawarte w operacie ewidencyjnym udostępniane są w formie:

Wybierz wszystkie poprawne:

- a. tylko wypisów i wrysów, kopii dokumentów
- b. tylko wypisów, wrysów, kopii dokumentów, plików komputerowych
- c. tylko wypisów i wrysów
- d. wypisów, wrysów, kopii dokumentów, plików komputerowych, usług sieciowych

Pytanie **16**

Punkty: 1,00

Ze względu na wymaganą dokładność określenia położenia punktów szczegółów terenowych wyróżnia się I, II i III grupę szczegółów terenowych, do grupy III nie są zaliczone szczegóły:

Wybierz wszystkie poprawne:

- a. odkrywki glebowe dla potrzeb gleboznawczej klasyfikacji gruntów
- b. sztuczne zbiorniki wodne
- c. zieleńce
- d. oddziały leśne na obszarach lasów i parków narodowych

Pytanie **17**

Punkty: 1,00

Członków wojewódzkiej komisji dyscyplinarnej do spraw odpowiedzialności zawodowej w dziedzinie geodezji i kartografii, w tym jej przewodniczącego, powołuje:

Wybierz wszystkie poprawne:

- a. Główny Geodeta Kraju w drodze zarządzenia
- b. wojewoda w drodze decyzji
- c. wojewoda w drodze zarządzenia
- d. wojewódzki inspektor nadzoru geodezyjnego i kartograficznego w drodze postanowienia

Pytanie **18**

Punkty: 1,00

Wzory klauzul urzędowych, którymi opatruje się dokumenty i materiały przeznaczone dla podmiotu, na rzecz którego wykonawca prac geodezyjnych wykonał prace geodezyjne:

Wybierz wszystkie poprawne:

- a. określone są w załączniku do rozporządzenia w sprawie organizacji i trybu prowadzenia państwowego zasobu geodezyjnego i kartograficznego
- b. nie są określone przepisem prawa
- c. określone są przez właściwy organ obsługujący zgłoszenie prac geodezyjnych

- d. określone są przez Głównego Geodetę Kraju

Pytanie **19**

Punkty: 1,00

Do wykonywania geodezyjnych pomiarów sytuacyjnych i wysokościowych z wykorzystaniem technik satelitarnych GNSS wykorzystuje się:

Wybierz wszystkie poprawne:

- a. tylko system stacji referencyjnych ASG-EUPOS
- b. dowolny system stacji referencyjnych
- c. systemy stacji referencyjnych, jeżeli dane określające położenie tych stacji włączone zostały do zasobu, a serwisy tych systemów zapewniają osiągnięcie określonych przepisami dokładności określenia położenia szczegółów terenowych
- d. system stacji referencyjnych ASG-EUPOS

Pytanie **20**

Punkty: 1,00

Mapa zasadnicza:

Wybierz wszystkie poprawne:

- a. nie zawiera danych z ewidencji gruntów i budynków (np. granice i numery działek)
- b. zawiera dane o podziemnym, naziemnym i nadziemnym uzbrojeniu terenu
- c. nie zawiera danych o zagospodarowaniu terenu (np. ulicach, drzewach, obiektach rzeźbie terenu)
- d. zawiera informacje o właścicielu nieruchomości

Pytanie **21**

Punkty: 1,00

Do zakresu działania gminy należą:

Wybierz wszystkie poprawne:

- a. wszystkie sprawy publiczne i niepubliczne o znaczeniu lokalnym
- b. wszystkie sprawy publiczne o znaczeniu lokalnym, niezastrzeżone ustawami na rzecz innych podmiotów
- c. wszystkie sprawy publiczne i niektóre niepubliczne o znaczeniu lokalnym
- d. wszystkie sprawy publiczne o znaczeniu lokalnym

Pytanie **22**

Punkty: 1,00

Zawiadomienie o czynnościach podjętych w celu ustalenia przebiegu granic działek ewidencyjnych oprócz danych adresowych podmiotu, zawiera następujące informacje:

Wybierz wszystkie poprawne:

- a. pouczenie o konieczności posiadania dokumentu umożliwiającego ustalenie tożsamości osoby biorącej udział w tych czynnościach
- b. oznaczenie działek ewidencyjnych, których czynności będą dotyczyć
- c. dzień, godzinę i miejsce rozpoczęcia tych czynności
- d. pouczenie o konieczności posiadania dokumentu umożliwiającego stwierdzenie prawa nabycia nieruchomości

Pytanie **23**

Punkty: 1,00

Geodezyjny pomiar sytuacyjny wykonuje się w sposób zapewniający określenie położenia szczegółu terenowego względem punktów poziomej osnowy geodezyjnej lub pomiarowej, z dokładnością nie mniejszą niż:

Wybierz wszystkie poprawne:

- a. 0,10 m – w przypadku szczegółów terenowych I grupy
- b. 0,20 m – w przypadku szczegółów terenowych II grupy
- c. 0,30 m – w przypadku szczegółów terenowych III grupy
- d. 0,15 m – w przypadku szczegółów terenowych II grupy

Pytanie **24**

Punkty: 1,00

Odległość granicy pasa drogowego od zewnętrznej krawędzi nasypu dla dróg ekspresowych powinna wynosić:

Wybierz wszystkie poprawne:

- a. co najmniej 2 m
- b. co najmniej 3 m
- c. co najmniej 0,75m
- d. co najmniej 4 m

Pytanie **25**

Punkty: 1,00

Ewidencja gruntów i budynków obejmuje dane podmiotowe dotyczące:

Wybierz wszystkie poprawne:

- a. gruntów
- b. adresów zameldowania na pobyt stały albo siedziby podmiotów
- c. lokali
- d. daty nabycia prawa własności

Pytanie **26**

Punkty: 1,00

Poprzez pojęcie tyczenia rozumiemy:

Wybierz wszystkie poprawne:

- a. postawienie pikiet z wbiciem palika drewnianego
- b. wskazanie w terenie punktów mające na celu pokazanie usytuowania obiektu /ów
- c. czynności zmierzające do opracowania współrzędnych punktów geodezyjnych
- d. zespół czynności polegających na wyznaczeniu i oznaczeniu położenia w terenie elementów niezbędnych do realizacji projektu obiektu budowlanego

Pytanie **27**

Punkty: 1,00

Organ administracji publicznej, kierując sprawę do mediacji, odracza rozpatrzenie sprawy na okres:

Wybierz wszystkie poprawne:

- a. do 30 dni
- b. do 7 dni
- c. do jednego miesiąca
- d. do dwóch miesięcy

Pytanie **28**

Punkty: 1,00

Kto znaki graniczne niszczy, uszkadza, usuwa, przesuwa lub czyni niewidocznymi albo fałszywie wystawia:

Wybierz wszystkie poprawne:

- a. podlega karze ograniczenia wolności albo pozbawienia wolności do lat 5
- b. podlega grzywnie, podlega karze ograniczenia wolności albo pozbawienia wolności do lat 2
- c. nie podlega grzywnie
- d. podlega karze pozbawienia wolności do 3 lat

Pytanie **29**

Punkty: 1,00

Dopłaty uczestnikom scalenia są wypłacane ze środków powiatu jednorazowo w terminie:

Wybierz wszystkie poprawne:

- a. 2 miesięcy po zakończeniu scalenia
- b. 1 miesiąca po zakończeniu scalenia
- c. 6 miesięcy po zakończeniu scalenia
- d. 3 miesięcy po zakończeniu scalenia

Pytanie **30**

Punkty: 1,00

W toku postępowania administracyjnego organ wydaje:

Wybierz wszystkie poprawne:

- a. zaświadczenia
- b. postanowienia
- c. orzeczenia
- d. decyzje

Pytanie **31**

Punkty: 1,00

Poła powierzchni zabudowy budynków przewidzianych do ujawnienia w ewidencji gruntów i budynków:

Wybierz wszystkie poprawne:

- a. podaje się w metrach kwadratowych z precyzją zapisu do 1 m²
- b. podaje się w arach z precyzją zapisu do 1 m²

- c. oblicza się na podstawie danych archiwalnych
- d. oblicza się na podstawie numerycznego opisu konturu tych budynków

Pytanie **32**

Punkty: 1,00

Materiały zasobu w postaci nieelektronicznej przyjęte do państwowego zasobu geodezyjnego i kartograficznego przetwarzają się sukcesywnie do postaci dokumentów elektronicznych nie dłużej niż:

Wybierz wszystkie poprawne:

- a. do dnia 31 grudnia 2023 r.
- b. do dnia 31 grudnia 2022 r.
- c. do dnia 31 grudnia 2024 r.
- d. do dnia 31 grudnia 2021 r.

Pytanie **33**

Punkty: 1,00

Treść mapy ewidencyjnej stanowią:

Wybierz wszystkie poprawne:

- a. punkty osnowy geodezyjnej
- b. nazwy ulic i placów
- c. punkty graniczne
- d. kontury budynków

Pytanie **34**

Punkty: 1,00

Główny Geodeta Kraju jest organem wiodącym w zakresie między innymi następujących tematów danych przestrzennych:

Wybierz wszystkie poprawne:

- a. geologia
- b. obszary chronione, rozumiane jako obszary wyznaczone lub zarządzane w ramach prawa międzynarodowego, europejskiego prawa wspólnotowego lub prawa państw członkowskich Wspólnot Europejskich
- c. jednostki statystyczne
- d. jednostki administracyjne, rozumiane jako jednostki zasadniczego podziału terytorialnego kraju

Pytanie **35**

Punkty: 1,00

Krajowy rejestr urzędowy podziału terytorialnego kraju:

Wybierz wszystkie poprawne:

- a. jest prowadzony w systemie teleinformatycznym
- b. jest prowadzony w formie analogowej
- c. prowadzi Główny Geodeta Kraju
- d. nosi skróconą nazwę TERYT

Pytanie **36**

Punkty: 1,00

Przez rejestr publiczny rozumie się między innymi:

Wybierz wszystkie poprawne:

- a. wykaz służący do realizacji zadań publicznych, prowadzony przez podmiot publiczny
- b. ewidencję służącą do realizacji zadań publicznych, prowadzoną przez podmiot publiczny
- c. rejestr służący do realizacji zadań publicznych, prowadzony przez podmiot publiczny
- d. spis służący do realizacji zadań publicznych, prowadzony przez podmiot publiczny

Pytanie **37**

Punkty: 1,00

Dokumenty i materiały przeznaczone dla podmiotu, na rzecz którego wykonawca prac geodezyjnych wykonał prace geodezyjne, sporządzane w postaci nieelektronicznej opatruje się klauzulą urzędową zawierającą:

Wybierz wszystkie poprawne:

- a. identyfikator ewidencyjny operatu technicznego
- b. podpis osoby reprezentującej organ prowadzący zasób
- c. datę przyjęcia operatu technicznego do zasobu
- d. sumę kontrolną dokumentu elektronicznego według algorytmu SHA-2 (SHA-256)

Pytanie **38**

Punkty: 1,00

Mapa zasadnicza udostępniana jest z państwowego zasobu geodezyjnego i kartograficznego w postaci:

Wybierz wszystkie poprawne:

- a. rastrowej
- b. drukowanej
- c. wektorowej
- d. dowolnej

Pytanie **39**

Punkty: 1,00

Klasę bazową podstawowej osnowy geodezyjnej wysokościowej tworzą:

Wybierz wszystkie poprawne:

- a. punkty wyznaczone metodą niwelacji trygonometrycznej
- b. punkty wyznaczone techniką precyzyjnej niwelacji geometrycznej
- c. punkty krajowej części sieci niwelacyjnej Europy niewłączone do klasy fundamentalnej
- d. punkty wyznaczone metodą niwelacji satelitarnej

Pytanie **40**

Punkty: 1,00

W zależności od stopnia zdolności do ochrony informacji niejawnych o klauzuli „poufne” lub wyższej, wydaje się odpowiednio następujące rodzaje świadectwa bezpieczeństwa przemysłowego:

Wybierz wszystkie poprawne:

- a. drugiego stopnia
- b. trzeciego stopnia
- c. pierwszego stopnia
- d. czwartego stopnia

Pytanie **41**

Punkty: 1,00

Powiatową bazę GESUT aktualizuje się:

Wybierz wszystkie poprawne:

- a. niezwłocznie, ale nie później niż w ciągu miesiąca od uzyskania materiałów, wyników, danych lub informacji
- b. na bieżąco, na podstawie danych dostępnych w usługach sieciowych z krajowych baz GESUT
- c. niezwłocznie, ale nie później niż 30 dni od uzyskania materiałów, wyników, danych lub informacji
- d. raz w miesiącu, na podstawie danych dostępnych w usługach sieciowych z powiatowych baz GESUT

Pytanie **42**

Punkty: 1,00

Odmowa przyjęcia do zasobu geodezyjnego kartograficznego materiałów sporządzonych w ramach wykonanej pracy geodezyjnej przyjmuje postać:

Wybierz wszystkie poprawne:

- a. decyzji administracyjnej o odmowie
- b. zarządzenia o odmowie
- c. informacji na piśmie o odmowie oraz o możliwości odwołania do wojewódzkiego inspektora nadzoru geodezyjnego i kartograficznego
- d. informacji o odmowie oraz o przekazaniu dokumentacji do weryfikacji do wojewódzkiego inspektora nadzoru geodezyjnego i kartograficznego

Pytanie **43**

Punkty: 1,00

Rada Infrastruktury Informacji Przestrzennej działa przy:

Wybierz wszystkie poprawne:

- a. Ministrze właściwym do spraw budownictwa, planowania i zagospodarowania przestrzennego oraz mieszkalnictwa
- b. Głównym Urzędzie Geodezji i Kartografii
- c. Głównym Geodeci Kraju
- d. Prezesie Rady Ministrów

Pytanie **44**

Punkty: 1,00

Przechowywanie kopii zabezpieczających baz danych zbiorów danych przestrzennych infrastruktury informacji przestrzennej, prowadzonych odpowiednio przez organy administracji geodezyjnej i kartograficznej szczebla wojewódzkiego i powiatowego, należy do zadań:

Wybierz wszystkie poprawne:

- a. wojewódzkiego inspektora nadzoru geodezyjnego i kartograficznego
- b. Głównego Geodety Kraju
- c. geodety województwa
- d. marszałka województwa

Pytanie **45**

Punkty: 1,00

Wybierz oznaczenia stosowane do oznaczenia rodzaju nawierzchni jezdni na mapie zasadniczej:

Wybierz wszystkie poprawne:

- a. zw - zwarta
- b. bt - bardzo twarda
- c. mb - masa bitumiczna
- d. gr - grząska

Pytanie **46**

Punkty: 1,00

Statut Głównemu Urzędowi Geodezji i Kartografii nadaje:

Wybierz wszystkie poprawne:

- a. Rada Ministrów w drodze rozporządzenia
- b. minister właściwy w sprawach budownictwa, planowania i zagospodarowania przestrzennego i mieszkalnictwa w drodze rozporządzenia
- c. Prezes Rady Ministrów w drodze rozporządzenia
- d. Minister Inwestycji i Rozwoju w drodze rozporządzenia

Pytanie **47**

Punkty: 1,00

Pierwszy człon identyfikatora ewidencyjnego materiału zasobu jest:

Wybierz wszystkie poprawne:

- a. skrótem PL
- b. czterocyfrową liczbą
- c. literą C, W lub P
- d. identyfikatorem TERYT

Pytanie **48**

Punkty: 1,00

Trwała stabilizacja punktów granicznych może nastąpić:

Wybierz wszystkie poprawne:

- a. w każdym przypadku
- b. na koszt zainteresowanych podmiotów
- c. na wniosek kierownika prac geodezyjnych
- d. z inicjatywy zainteresowanych podmiotów

Pytanie **49**

Punkty: 1,00

Wznowienie znaków granicznych to:

Wybierz wszystkie poprawne:

- a. to samo co podział nieruchomości
- b. to odrębna procedura, służąca przywróceniu na gruncie znaków uprzednio ustalonych, które zostały przesunięte, uszkodzone lub zniszczone
- c. to samo co rozgraniczenie
- d. to samo co wyznaczenie punktów granicznych ujawnionych uprzednio w EGiB

Pytanie **50**

Punkty: 1,00

Władzę wykonawczą w Rzeczypospolitej Polskiej sprawują:

Wybierz wszystkie poprawne:

- a. Prezydent Rzeczypospolitej Polskiej

- b. sądy
- c. Sejm
- d. Rada Ministrów

Pytanie **51**

Punkty: 1,00

Geodezyjny pomiar wysokościowy wykonuje się z dokładnością nie mniejszą niż:

Wybierz wszystkie poprawne:

- a. 0,05m - dla pikiet markowanych w terenie
- b. 0,05m - dla obiektów budowlanych
- c. 0,1m - dla urządzeń budowlanych
- d. 0,1m - dla mierzonych elektromagnetycznie podziemnych obiektów sieci uzbrojenia terenu

Pytanie **52**

Punkty: 1,00

Pracami przygotowawczymi na terenie budowy są:

Wybierz wszystkie poprawne:

- a. zagospodarowanie terenu budowy wraz z budową tymczasowych obiektów
- b. wytyczenie geodezyjne obiektów w terenie
- c. wykonanie niwelacji terenu
- d. wykonanie przyłączy do sieci infrastruktury technicznej na potrzeby budowy

Pytanie **53**

Punkty: 1,00

Dane zgromadzone w powiatowej bazie geodezyjnej ewidencji sieci uzbrojenia terenu (GESUT) aktualizuje się między innymi:

Wybierz wszystkie poprawne:

- a. niezwłocznie po uzyskaniu danych lub informacji niezbędnych do tej aktualizacji, jednak nie później niż w terminie 30 dni od dnia, w którym zakończyła się narada koordynacyjna
- b. niezwłocznie po uzyskaniu danych lub informacji niezbędnych do tej aktualizacji, jednak nie później niż w terminie 30 dni od dnia przekazania ich przez podmiot władający siecią uzbrojenia terenu
- c. w cyklach miesięcznych
- d. niezwłocznie po uzyskaniu danych lub informacji niezbędnych do tej aktualizacji, jednak nie później niż w terminie 14 dni od pozyskania ich z innego rejestru publicznego

Pytanie **54**

Punkty: 1,00

Ochronie podlegają:

Wybierz wszystkie poprawne:

- a. budowle triangulacyjne
- b. znaki geodezyjne
- c. urządzenia zabezpieczające znaki geodezyjne
- d. punkty graniczne

Pytanie **55**

Punkty: 1,00

Jakim kolorem uwidacznia się na mapie porównania z terenem elementy do usunięcia:

Wybierz wszystkie poprawne:

- a. niebieskim
- b. zielonym
- c. czerwonym
- d. żółtym

Pytanie **56**

Punkty: 1,00

Dział II-O księgi wieczystej zawiera:

Wybierz wszystkie poprawne:

- a. wpisy dotyczące własności i użytkowania wieczystego
- b. wpisy ograniczeń w rozporządzaniu prawem
- c. oznaczenie numerów działek ewidencyjnych
- d. oznaczenie nieruchomości

Pytanie **57**

Punkty: 1,00

Materiały przyjęte do zasobu w postaci elektronicznej przetwarzają się niezwłocznie do dokumentu elektronicznego zapisanego w formacie:

Wybierz wszystkie poprawne:

- a. gml
- b. pdf
- c. shp
- d. uzgodnionym z wykonawcą prac geodezyjnych

Pytanie **58**

Punkty: 1,00

Właściciel nieruchomości, na której znajdują się znaki geodezyjne jest obowiązany:

Wybierz wszystkie poprawne:

- a. niezwłocznie zawiadomić właściwego starostę o zagrożeniu przez nie bezpieczeństwem życia
- b. nie dokonywać czynności powodujących zniszczenie tych znaków
- c. niezwłocznie zawiadomić właściwego marszałka o przemieszczeniu tych znaków
- d. niezwłocznie zawiadomić właściwego marszałka o uszkodzeniu tych znaków

Pytanie **59**

Punkty: 1,00

Materiałom gromadzonym w państwowym zasobie geodezyjnym i kartograficznym nadawany jest identyfikator składający się z:

Wybierz wszystkie poprawne:

- a. trzech członów oddzielonych kropkami
- b. pięciu członów oddzielonych kropkami
- c. czterech członów oddzielonych kropkami
- d. dwóch członów oddzielonych kropkami

Pytanie **60**

Punkty: 1,00

Droga powiatowa (w rozumieniu ustawy o drogach publicznych) powinna spełniać wymagania techniczne i użytkowe określone dla następujących klas:

Wybierz wszystkie poprawne:

- a. L
- b. Z
- c. GP
- d. G