

4  
**ZARZĄDZENIE NR ..... /17**  
**REGIONALNEGO DYREKTORA OCHRONY ŚRODOWISKA**  
**W KRAKOWIE**

z dnia 16 lutego ..... 2017 r.

**w sprawie wyznaczenia szlaków udostępnionych dla ruchu pieszego i dróg  
udostępnionych dla ruchu pojazdów w rezerwacie przyrody „Las Lipowy Obrożyska”**

Na podstawie art. 15 ust. 1 pkt. 15 i pkt. 18 ustawy z dnia 16 kwietnia 2004 r. o ochronie przyrody (Dz. U. z 2016 r. poz. 2134 oraz z 2017 r. poz. 60 i 132) zarządza się, co następuje:

§ 1. W rezerwacie przyrody „Las Lipowy Obrożyska”, zwanym dalej „rezerwatem”, wyznacza się szlaki udostępnione dla ruchu pieszego, wskazane w załączniku graficznym do zarządzenia.

§ 2. 1. W rezerwacie wyznacza się drogę udostępnioną dla ruchu pojazdów służących do prowadzenia gospodarki leśnej w lasach zarządzanych przez Nadleśnictwo Piwniczna.  
2. Droga, o której mowa w ust. 1 jest wskazana w załączniku graficznym do zarządzenia.

§ 3. Zarządzenie wchodzi w życie z dniem podpisania.



Regionalny  
Dyrektor Ochrony Środowiska  
w Krakowie  
mgr Rafał Rostecki

## UZASADNIENIE

Na podstawie art. 15 ust. 1 pkt 15 ustawy z dnia 16 kwietnia 2004 r. o ochronie przyrody ruch pieszy, rowerowy, narciarski może się odbywać po rezerwacie wyłącznie po szlakach wyznaczonych przez regionalnego dyrektora ochrony środowiska. Na podstawie art. 15 ust. 1 pkt. 18 tej ustawy regionalny dyrektor ochrony środowiska może wskazać drogi, niebędące drogami publicznymi, przeznaczone dla ruchu pojazdów.

Rezerwat przyrody „Las Lipowy Obrożyska” został utworzony zarządzeniem Ministra Leśnictwa i Przemysłu Drzewnego z dnia 24 grudnia 1957 r. w sprawie uznania za rezerwat przyrody (M. P. z 1958 r. Nr 6, poz. 35). Aktualnie obowiązującym aktem normatywnym ustalającym granice rezerwatu i cele jego ochrony jest zarządzenie Regionalnego Dyrektora Ochrony Środowiska w Krakowie z dnia 3 lutego 2017 r. w sprawie powiększenia rezerwatu przyrody „Las Lipowy Obrożyska” (Dz. Urz. Woj. Małop. z 6.02.2017 r. poz. 953). Celem ochrony rezerwatu jest *„zachowanie ze względów naukowych fragmentu lasu będącego pozostałością pierwotnych lasów grądowych z lipą drobnolistną w Karpatach”*.


W rezerwacie istnieje ścieżka przyrodnicza, dzięki której można poznawać naturalne fragmenty lasu grądowego z dominującym udziałem lipy drobnolistnej. Część z nich objęta jest ochroną ścisłą. Początek ścieżki ma miejsce przy parkingu położonym pomiędzy rezerwatem przyrody a drogą wojewódzką nr 971. Stąd wznosząc się po stromym stoku trasa ścieżki prowadzi pod szczyt Mikowej Góry, obchodzi go od północno-zachodniej strony, a następnie schodzi w dolinę Milickiego Potoku do drogi dolinowej, która jest wykorzystywana przez Nadleśnictwo Piwniczna do prowadzenia gospodarki leśnej w drzewostanach rosnących zlewni Milickiego Potoku. Od tego miejsca ścieżka zatacza pętlę i dochodzi do wcześniej opisywanego odcinka ścieżki. Przy ścieżce znajdują się przystanki w formie tablic, na których znajdują się opisy charakterystycznych dla rezerwatu zbiorowisk roślinnych i stanowisk gatunków zwierząt. Ścieżka ma długość około 3 km.

Droga, o której mowa powyżej jest jedynym szlakiem transportowym, umożliwiającym dojazd i prowadzenie racjonalnej gospodarki leśnej w drzewostanach pozostających w gospodarczym użytkowaniu. Jest wykorzystywana okresowo, podczas wykonywania prac związanych z pielęgnacją, hodowlą i ochroną drzewostanów. Stąd wynika konieczność jej wyznaczenia i udostępnienia dla ruchu pojazdów przez teren rezerwatu przyrody. Z tej drogi mogą korzystać wyłącznie pojazdy Nadleśnictwa Piwniczna i pojazdy wykorzystywane przez wykonawcę prac leśnych zleconych przez Nadleśnictwo Piwniczna.





W celu ochrony środowiska przyrodniczego rezerwatu przed zagrożeniami generowanymi przez ruch pojazdów, drogę należy utrzymywać w dobrym stanie technicznym, a ruch pojazdów maksymalnie ograniczyć w okresie wegetacyjnym.

SZLAKI I DROGI W REZERWACIE PRZYRODY "LAS LIPOWY OBROŻYSKA"

*zuzumie do zam-  
czenia Nr 4/14  
2 16.02.2017.*



**Objaśnienia**

-  granica rezerwatu przyrody
-  szlaki udostępnione dla ruchu pieszego
-  droga udostępniona dla ruchu pojazdów
-  granice wydziałów



Układ współrzędnych: PL-1992  
 ortofotomapa, GUGiK, aktualność 2015 r.  
 działki ewidencji gruntów, ARMiR, aktualność 2012 r.  
 oddziały i wydziałenia leśne, Bank Danych o Lasach,  
 aktualność 17 XI 2015 r.

*GLEBOWY TRZEŚCIELISTA  
 27.01.2017  
 Sawa*

