

UNOWOCZEŚNIAMY  
rolnictwo i obszary wiejskie



Agencja Restrukturyzacji  
i Modernizacji Rolnictwa

# eWniosekPlus

- zmiany wdrożone w ramach  
PRSK/RE/DZ na kampanię 2021

- Zmiany **wdrożone** we wrześniu 2020
- Zmiany **wdrażane** w roku 2021

## eWniosekPlus - zmiany wdrożone we wrześniu 2020

- Dodanie sprawdzenia pokrywania geometrii powierzchni niekoszonych z kampanii bieżącej z powierzchnia niekoszoną Kampanii N-1
- Zawężenie wyboru wariantów uzależnione od przypisanej do niego rośliny
- Modyfikacja wydruku materiału graficznego
  - Dodanie ostoi przyrody
  - Dodanie skali oraz prezentacji kierunków świata

## eWniosekPlus - zmiany wdrażane w 2021

- Modyfikacja wywołania pola *Zakres koszenia* dla wariantów 4.6 i 5.6 PRSK
- Dodanie wnioskowania o wariant 3.1 w ramach Dobrostanu zwierząt
- Dodanie załącznika *Oświadczenie o braku zmian w planie poprawy dobrostanu zwierząt*
- Dodanie do przeglądu wniosku wyrażenia zgody w zakresie „prosiąt dobrostanowych”

## eWniosekPlus - zmiany wdrożone we wrześniu 2020

Dodanie sprawdzenia pokrywania geometrii powierzchni niekoszonych z kampanii bieżącej z powierzchnią niekoszoną Kampanii 2020



Błędne położenie powierzchni niekoszonych.  
Narysowana powierzchnia pokrywa się z  
powierzchnią niekoszoną w poprzednim roku.

Chcę dociąć automatycznie.

SKORYGUJ

Chcę sama/sam edytować kształt geometrii.

EDYTUJ

Narysowana przeze mnie geometria jest prawidłowa.

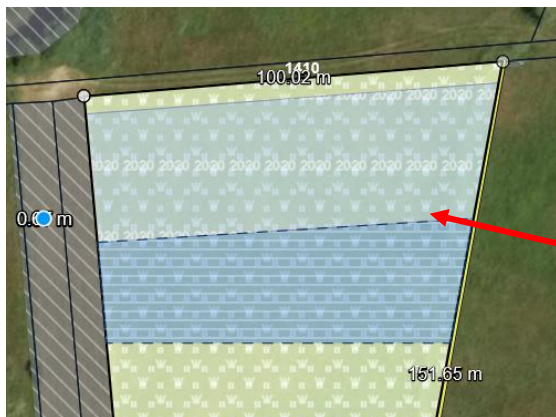
POZOSTAW BEZ ZMIAN

Usuń narysowaną geometrię.

USUŃ

## eWniosekPlus - zmiany wdrożone we wrześniu 2020

Dodanie sprawdzenia pokrywania geometrii powierzchni niekoszonych z kampanii bieżącej z powierzchnią niekoszoną Kampanii 2020



Błędne położenie powierzchni niekoszonych.  
Narysowana powierzchnia pokrywa się z  
powierzchnią niekoszoną w poprzednim roku.

Chcę dociąć automatycznie.

SKORYGUJ

Chcę sama/sam edytować kształt geometrii.

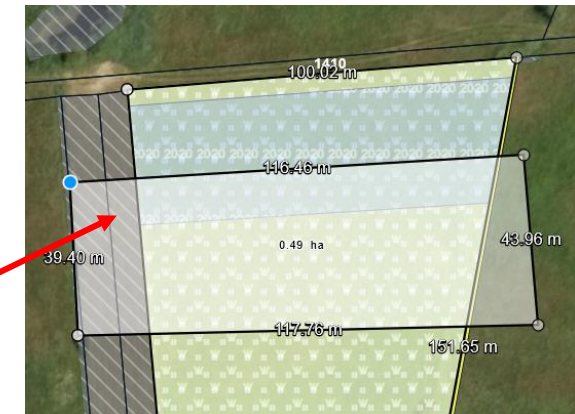
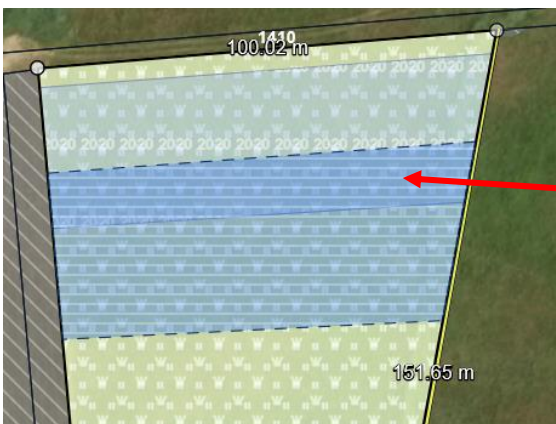
EDYTUJ

Narysowana przeze mnie geometria jest prawidłowa.

POZOSTAW BEZ ZMIAN

Usuń narysowaną geometrię.

USUŃ



# eWniosekPlus - zmiany wdrożone we wrześniu 2020

UNOWOCZEŚNIAMY  
rolnictwo i obszary wiejskie

Dodanie sprawdzenia pokrywania geometrii powierzchni niekoszonych z kampanii bieżącej z powierzchnią niekoszoną Kampanii 2020

Kreator wniosku o płatności 2021

WNIOSEK      MAPA

The screenshot shows a map of agricultural land with various parcels. A red box highlights an error message in the bottom right corner of the map area. The error message reads: "Wyrysowana w ramach uprawy TUZ o powierzchni 1.76 geometria gruntów niekoszonych pokrywa się z geometrią gruntów niekoszonych z ubiegłego roku." The map also shows other parcels with numbers like 1444, 1445, 1446, 1447, 1448, 1449, 1450, 1451, 1452, 1453, 1454, 1455, 1456, 1458, 1459, 1460. A scale bar indicates 20 m. The bottom navigation bar has "Wróć do WNIOSKU" and "Idź do PODSUMOWANIA →".

PEG\_TUZ\_C\_OC (powierzchnia trwałych użytków zielonych wrażliwych pod względem środowiskowym) ujętych w danych referencyjnych.

- Na działce referencyjnej 260804\_5.0020.550 wyrysowano / zgłoszono uprawy TUZ i/lub TUZ\_C, dla których łączna powierzchnia jest mniejsza od wartości PEG\_TUZ\_C\_OC (powierzchnia trwałych użytków zielonych wrażliwych pod względem środowiskowym) ujętych w danych referencyjnych.
- Dla działki rolnej A1 z zadeklarowanym wariantem pakietu 4 lub 5 nie został określony sposób użytkowania.
- Dla działki rolnej B1 z zadeklarowanym wariantem pakietu 4 lub 5 nie został określony sposób użytkowania.
- Wyrysowana w ramach uprawy TUZ o powierzchni 1.76 geometria gruntów niekoszonych pokrywa się z geometrią gruntów niekoszonych z ubiegłego roku.**

Wróć do WNIOSKU      Idź do PODSUMOWANIA →

Błąd informacyjny w zakresie pokrywania geometrii powierzchni niekoszonych nie blokuje wystania wniosku.

# eWniosekPlus - zmiany wdrożone we wrześniu 2020

UNOWOCZEŚNIAMY  
rolnictwo i obszary wiejskie

Zawężenie wyboru wariantów uzależnione od przypisanej do niego rośliny.

W przypadku PRSK zgodnie z załącznikiem nr 4, a w przypadku pakietu 1 – także z uprawami wymienionymi w ust. 1a załącznika nr 2 rozporządzenia rolno-środowiskowo-klimatycznego.

Kreator wniosku o płatności 2021

WNIOSEK MAPA PODSUMOWANIE

Roślina uprawna  
jęczmień ozimy

Wnoskowane płatności  
JPO + 1 inna

Uprawa ekologiczna

Wariant PRSK  
1.1  
2.1

Jeżeli została zadeklarowana uprawa w ramach PRSK, to aplikacja wskazuje jaki wariant/pakiet w ramach tej uprawy można oznaczyć

Wróć do WNIOSKU

Idź do PODSUMOWANIA

# eWniosekPlus - zmiany wdrożone we wrześniu 2020

UNOWOCZEŚNIAMY  
rolnictwo i obszary wiejskie

Zawężenie wyboru wariantów uzależnione od przypisanej do niego rośliny.

Kreator wniosku o płatności 2021

Kreator wniosku o płatności 2021

WNIOSEK

Roślina uprawna  
pszenica ozima

Wnioskowane płatności  
JPO + 1 inna

Uprawa ekologiczna

Wariant PRSK  
2.1

Wróć do  
WNIOSKU

Lp.	Uprawy w rozumieniu art. 44 rozporządzenia nr 1307/2013	Rodzaje lub gatunki roślin	Grupa upraw
1	jęczmień jary	jęczmień jary	zboża
	jęczmień ozimy	jęczmień ozimy	
	kukurydza	kukurydza cukrowa, kukurydza pękająca, kukurydza woskowata, kukurydza zwyczajna	
	owies	owies bizantyjski, owies nagi (nagoziarnisty jary), owies siewny, owies szorstki	
	pszenica jara	pszenica orkisz – jara, pszenica płaskurka – jara, pszenica samopsza – jara, pszenica twarda – jara, pszenica zwyczajna – jara	
pszenica ozima	pszenica orkisz – ozima, pszenica płaskurka – ozima, pszenica samopsza – ozima, pszenica twarda – ozima, pszenica zwyczajna – ozima		

WNIOSEK

Roślina uprawna  
pszenica zwyczajna ozima

Wnioskowane płatności  
JPO + 1 inna

Uprawa ekologiczna

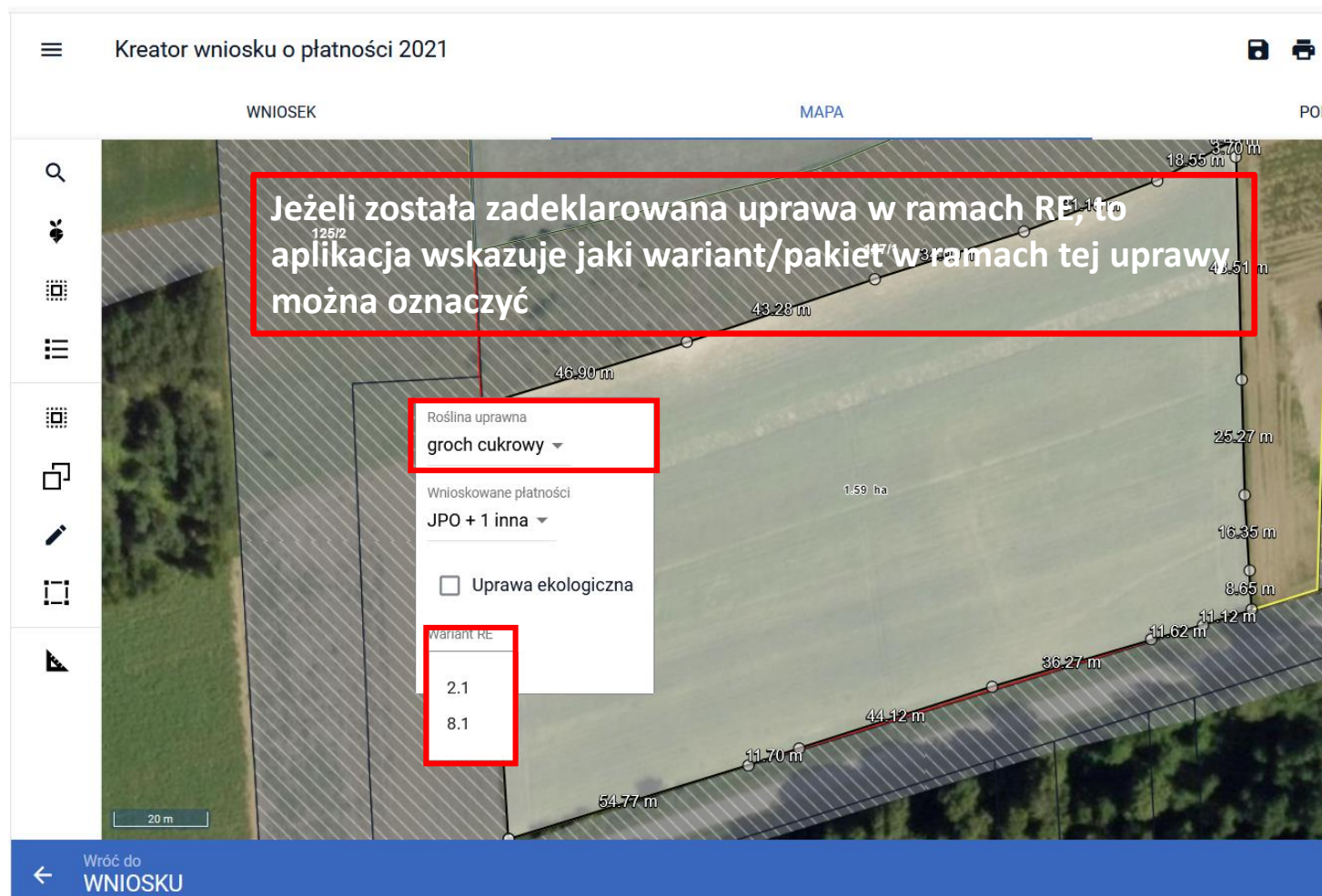
Wariant PRSK  
1.1  
2.1  
6.1  
6.2

Wróć do  
WNIOSKU

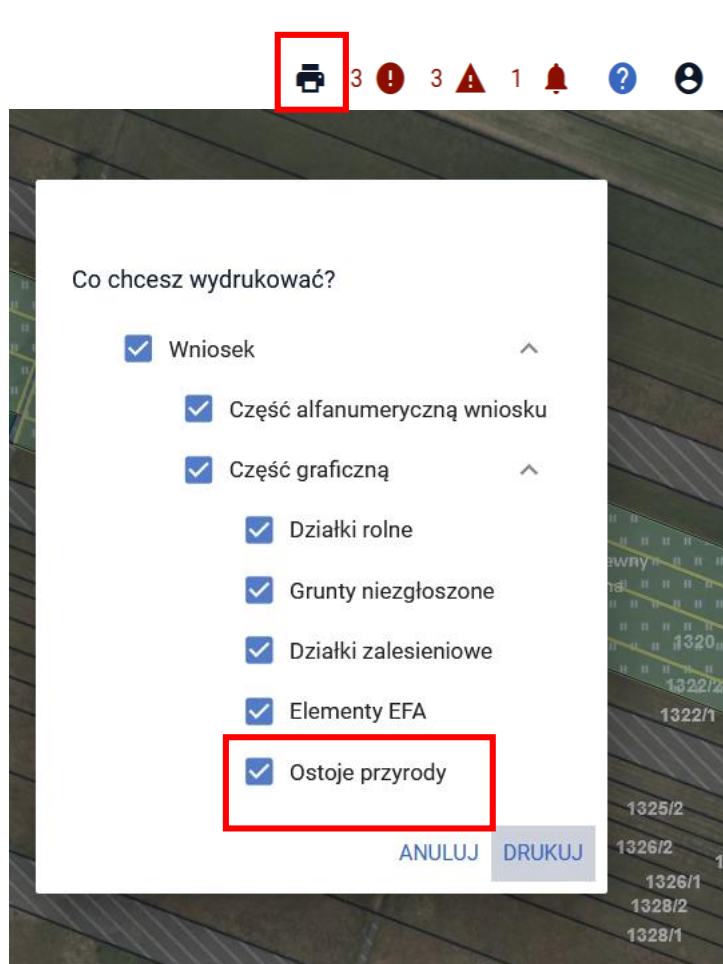


Zawężenie wyboru wariantów uzależnione od przypisanej do niego rośliny

W przypadku RE zgodnie z załącznikiem nr 4 rozporządzenia ekologicznego.



### Modyfikacja wydruku materiału graficznego



- Dodanie wydruku ostoji przyrody
- Dodanie skali oraz prezentacji kierunków świata

Ostoje przyrody	
OP1 - Żywopłot	
OP2 - Zadrzewienie grupowe	
OP3 - Zadrzewienie liniowe	
OP4 - Miedze śródpolne	
OP5 - Oczka wodne	
OP6 - Drzewa wolnostojące	
OP7 - Rowy	
OP8 - Głazy	

### Modyfikacja wywołania pola Zakres koszenia dla wariantów 4.6 i 5.6 PRSK

Kreator wniosku o płatności 2021

WNIOSEK MAPA

MAPA

WNIOSEK

G2 PRSK (TUZ) Powierzchnia: 0,68 ha Wariant PRSK: 4.6.2

Gatunek rośliny uprawnej: TUZ  
Numer wariantu: 4.6.2  
Zakres koszenia: niewymagane  
cała powierzchnia

Uwagi (opcjonalnie) 0 / 450

Położenie działki rolnej

Działka referencyjna  
260804\_5.0021.127/1

Powierzchnia  
0,68 ha

G JPO 1.10 ha  
G2 PRSK 0.68 ha

Wariant PRSK 4.6.2

Wniosek o płatności JPO + 1 inna

TUZ cenny

Uprawa ekologiczna

Sposób użytkowania

Wybierz

Wybierz

Wróć do WNIOSKU

Idź do MAPY

Określenie zakresu koszenia: „Niewymagane” lub „Cała powierzchnia” w przypadku deklaracji wariantu 4.6.2 lub 5.6.2 PRSK, gdzie ekspert przyrodniczy, wskaże w danym roku iż cała działka będzie koszona lub cała ma pozostać niekoszona, jest możliwe bez podawania sposobu użytkowania działki rolnej (kośny/kośno-pastwiskowy). W takich przypadkach nie należy rysować geometrii powierzchni niekoszonej.

# eWniosekPlus - zmiany wdrażane w 2021

## Dodanie wnioskowania o wariant 3.1 w ramach Dobrostanu zwierząt

☰ Kreator wniosku o płatności 2021

WNIOSEK MAPA PODSUMOWANIE

pakietu 5

pakietu 6

Płatność ekologiczna (PROW 2014-2020)

Płatności dobrostanowe

Płatność dobrostanowa (PROW 2014-2020)

Pakiet 1. Dobrostan świń

Pakiet 2. Dobrostan krów

Pakiet 3. Dobrostan owiec

Wg danych pobranych z systemu IRZ w swoim gospodarstwie nie posiadasz zwierząt, które mogą kwalifikować się do przyznania płatności w zakresie Dobrostanu owiec

wariant 3.1 Dobrostan owiec - zwiększona powierzchnia w budynkach

w tym przyznanie kosztów transakcyjnych w ramach:

pakietu 3

Płatności zalesieniowe

Pomoc na zalesianie (PROW 2007-2013) – wniosek o wypłatę

Idź do MAPY →

## eWniosekPlus - zmiany wdrażane w 2021

Dodanie wnioskowania o wariant 3.1 w ramach Dobrostanu zwierząt

Kreator wniosku o płatności 2021

WNIOSEK MAPA PODSUMOWANIE

pakietu 4  
 pakietu 5  
 pakietu 6

Płatności dobrostanowe

Płatność dobrostanowa (PROW 2014-2020)

Pakiet 3. Dobrostan owiec

wariant 3.1 Dobrostan owiec - zwiększona powierzchnia w budynkach

w tym przyznanie kosztów transakcyjnych w ramach:

Kreator wniosku o płatności 2021

WNIOSEK MAPA PODSUMOWANIE

Płatność ONW 12,23 ha

Powierzchnie deklarowane do płatności rolnośrodowiskowych

Grupa upraw	Pakiet / wariant	Łączna powierzchnia deklarowana
Płatność rolno-środowiskowo-klimatyczna (PROW 2014-2020)	2.1	6,95 ha

Pamiętaj, że w przypadku realizacji wariantu 2.1 płatności PRSK zobowiązany jesteś do utrzymania powierzchni w odniesieniu do której podjęte zostało zobowiązanie w pierwszym roku wnioskowania o ww. płatność nie więcej niż 15% w każdym roku.

Zawniioskowano o płatność dobrostanową w ramach pakietu Dobrostan owiec, a nie wskazano żadnego wariantu.

OK

Załączniki  
Brak załączników do wniosku.

Rozbieżności

Lista rozbieżności z obsługiwanego wniosku  
Brak zgłoszonych rozbieżności.

Lista rozbieżności z poprzednich wniosków  
Rozwiń panel w celu pobrania rozbieżności z poprzednich wniosków.

Potwierdzam poprawność danych

← Wróć do MAPY WYŚLIJ WNIOSEK

Wybór pakietu DZ bez wyboru wariantu – powoduje blokadę wystąpienia wniosku.



## eWniosekPlus - zmiany wdrażane w 2021

### Dodanie wnioskowania o wariant 3.1 w ramach Dobrostanu zwierząt

☰ Kreator wniosku o płatności 2021

WNIOSEK MAPA

Płatność ekologiczna (PROW 2014-2020)

Płatności dobrostanowe

Płatność dobrostanowa (PROW 2014-2020)

Pakiet 1. Dobrostan siew

Pakiet 2. Dobrostan krów

Pakiet 3. Dobrostan owie

wariant 3.1 Dobrostan zwierząt

w tym przyznanie kosztów transportu

Płatności zalesieniowe

System, na podstawie danych z podsystemu IRZ zweryfikuje, czy posiadasz w swoim gospodarstwie zwierzęta danego gatunku. Operacja ta może zająć chwilę. Czy chcesz kontynuować ?

ANULUJ KONTYNUUJ

8 5

ustalono, iż do tej pory nie wyrażono zgody na otrzymywanie z ARiMR powiadomień w formie e-mail i / lub SMS. Wskazana zgoda w znaczący sposób ułatwia nam kontakt i pozwala dzięki temu usprawnić obsługę wniosków. Aby wyrazić zgodę, przejdź do panelu "Moje konto" i w sekcji „Konfiguracja powiadomień” wyraż zgodę na otrzymywanie powiadomień. Pamiętaj także o wyrażeniu zgody/zgod na przetwarzanie danych osobowych podczas wysyłania wniosku w sekcji „Oświadczenia i zobowiązania.”

2021-03-15 00:00  
W ramach obsługi wniosku na rok 2020 stwierdzono zawyżenie zadeklarowanej powierzchni na działce/działkach I. Granice stwierdzonych głównych działek rolnych są dostępne w zakładce Mapa po włączeniu warstwy Geometria stwierdzona działek rolnych z kampanii 2020

2021-03-15 00:00  
W ramach obsługi wniosku na rok 2021 posiadasz potencjalną możliwość wnioskowania o przyznanie płatności z tytułu dobrostanu zwierząt ze względu na fakt posiadania zwierząt w siedzibie stada z grupy owce

## Dodanie wnioskowania o wariant 3.1 w ramach Dobrostanu zwierząt

Kreator wniosku o płatności 2021

WNIOSEK MAPA PODSUMOWANIE

Płatność ekologiczna (PROW 2014-2020)

Płatności dobrostanowe

Płatność dobrostanowa (PROW 2014-2020)

Pakiet 1. Dobrostan świń

Pakiet 2. Dobrostan krów

Pakiet 3. Dobrostan owiec

Wg danych pobranych z systemu IRZ w swoim gospodarstwie nie posiadasz zwierząt, które mogą kwalifikować się do przyznania płatności w zakresie Dobrostanu owiec

wariant 3.1 Dobrostan owiec - zwiększona powierzchnia w budynkach

w tym przyznanie kosztów transakcyjnych w ramach:

Idź do MAPY →

Komunikat w kolorze czerwonym informujący, że rolnik w swoim gospodarstwie nie posiada zwierząt, które kwalifikują się do przyznania płatności w ramach wnioskowanego pakietu.

Kreator wniosku o płatności 2021

WNIOSEK MAPA PODSUMOWANIE

w tym przyznanie kosztów transakcyjnych

Płatności dobrostanowe

Płatność dobrostanowa (PROW 2014-2020)

Pakiet 1. Dobrostan świń

Pakiet 2. Dobrostan krów

Pakiet 3. Dobrostan owiec

Wg danych pobranych z systemu IRZ w swoim gospodarstwie posiadasz zwierzęta, które mogą kwalifikować się do przyznania płatności w zakresie Dobrostanu owiec

wariant 3.1 Dobrostan owiec - zwiększona powierzchnia w budynkach

w tym przyznanie kosztów transakcyjnych w ramach:

Idź do MAPY →

Komunikat w kolorze zielonym informujący, że rolnik w swoim gospodarstwie posiada zwierzęta, które kwalifikują się do przyznania płatności w ramach wnioskowanego pakietu.

# eWniosekPlus - zmiany wdrażane w 2021

## UNOWOCZEŚNIAMY rolnictwo i obszary wiejskie

### Dodanie załącznika Oświadczenie o braku zmian w planie poprawy dobrostanu zwierząt

Kreator wniosku o płatności 2021

WNIOSEK MAPA

Oświadczam, że gospodarstwo rolne lub jego część jest zarządzane zgodnie z ustawą o rolnictwie ekologicznym i rezygnuję z wymogów zazielenienia

Przejęcie zobowiązań

Przejęcie zobowiązania rolno-  
 Przejęcie zobowiązania ekolo  
 Przejęcie zobowiązania zalesi

Działki referencyjne  
Całkowita powierzchnia kwalifikowalna do płat

Działki rolne

Zazielenienie

Załączniki  
Brak załączników do wniosku.  
**DODAJ ZAŁĄCZNIK**

Rozbi

oświadczenie o braku

Z117 - Oświadczenie o braku zmian w planie DZ

ZAMKNIJ OKNO PRZEŚLIJ PLIK ZAŁĄCZNIKA

O-4/622

Imię i nazwisko / pełna nazwa<sup>1)</sup> rolnika

Numer dokumentu (wypełnia pracownik ARiMR)

Numer identyfikacyjny rolnika

Znak sprawy (wypełnia pracownik ARiMR)

#### OŚWIADCZENIE <sup>2)</sup> o braku zmian w planie poprawy dobrostanu zwierząt

Oświadczam, że w planie poprawy dobrostanu zwierząt złożonym w roku poprzednim, nie zaszyły zmiany w zakresie niżej wskazanych informacji<sup>3)</sup>:

w przypadku realizacji wariantu 1.1. Dobrostan loch – zwiększona powierzchnia w budynkach

maksymalnej liczby loch i maksymalnej liczby świń (bez prosiąt nieodsadzonych), które ze względu na wymogi wariantu mogą przebywać jednocześnie w danym gospodarstwie rolnym.

Dodatkowo oświadczam, że:

lochy nie są utrzymywane w systemie jarmowym

lochy są utrzymywane w systemie jarmowym przez okres nie dłuższy niż 8 dni w okresie okolopородowym<sup>4)</sup>

w przypadku wariantu 1.2. Dobrostan tuczników – zwiększona powierzchnia w budynkach

maksymalnej liczby warchlaków i tuczników i maksymalnej liczby świń (bez prosiąt nieodsadzonych), które ze względu na wymogi wariantu mogą przebywać jednocześnie w gospodarstwie rolnym

w przypadku wariantu 2.2. Dobrostan krów mlecznych utrzymywanych grupowo – zwiększona powierzchnia w budynkach

maksymalnej liczbie krów mlecznych, które ze względu na wymogi wariantu mogą przebywać jednocześnie w gospodarstwie rolnym

w przypadku wariantu 2.3. Dobrostan krów mamek

wielkości (w m<sup>2</sup>) posiadanych zewnętrznych powierzchni bytowych (pastwisk, okólników lub wybiegów) przeznaczonych, (...) dla krów mamek, cieląt, jalołek i opasów o masie ciała do 300 kg w typie użytkowym mięsnym lub w typie użytkowym kombinowanym użytkowanych w kierunku mięsnym

Oświadczam, że znane mi są skutki składania fałszywych oświadczeń, wynikające z art. 297 § 1 i § 2 Kodeksu karnego (Dz. U. z 2020 r., poz. 1444, z późn. zm.).

Data i czytelny podpis rolnika/osoby upoważnionej do reprezentowania rolnika



## Oświadczenie o wyrażeniu zgody w zakresie „prosiąt dobrostanowych”

OŚWIADCZENIA I ZOBOWIĄZANIA

... przetrwania zalesienia wykonanego na gruncie, lub zalesienia występującego na gruncie wskutek sukcesji naturalnej, zgodnie z wymogami planu zalesienia, przez 5 lat od dnia złożenia wniosku o przyznanie pierwszej premii pielęgnacyjnej oraz utrzymania zalesienia wykonanego na gruncie, przez 12 lat od dnia złożenia wniosku o przyznanie pierwszej premii zalesieniowej.

- Oświadczenie o dokonaniu zmiany podjętego zobowiązania rolno-środowiskowo-klimatycznego (PROW 2014-2020).
- Oświadczam, że wyrażam zgodę na udostępnienie przez ARIMR moich danych teleadresowych potencjalnym nabywcom „prosiąt dobrostanowych”.
- Wyrażam zgodę na przetwarzanie przez Agencję Restrukturyzacji i Modernizacji Rolnictwa z siedzibą w Warszawie, Al. Jana Pawła II nr 70, 00-175 Warszawa (adres do korespondencji: ul. Poleczki 33, 02-822 Warszawa), jako administratora danych, moich danych osobowych podanych w zakresie szerszym, niż jest to wymagane na podstawie przepisów obowiązującego prawa, oznaczonych w formularzu wniosku o przyznanie płatności na rok 2021, jako „dane nieobowiązkowe” w celu ułatwienia i przyspieszenia kontaktu ze mną w sprawach dotyczących przyznawania płatności, z wykorzystaniem

ANULUJ AKCEPTUJE WYŚLIJ WNIOSEK →

Podgląd wniosku o płatności 2021

WNIOSEK

WYŚWIETL POWIERZCHNIE REFERENCYJNE DLA WSZYSTKICH DZIAŁEK EKSPORTUJ DO CSV

Działki rolne	Liczba działek: 18
Zazielenienie	
Podsumowanie powierzchni	
Załączniki	Liczba załączników: 2
Rozbieżności	

OŚWIADCZENIA I ZGODY

- Oświadczenie o dokonaniu zmiany podjętego zobowiązania rolno-środowiskowo-klimatycznego (PROW 2014-2020).
- Oświadczam, że wyrażam zgodę na udostępnienie przez ARIMR moich danych teleadresowych potencjalnym nabywcom „prosiąt dobrostanowych”.
- Wyrażam zgodę na przetwarzanie przez Agencję Restrukturyzacji i Modernizacji Rolnictwa z siedzibą w Warszawie, Al. Jana Pawła II nr 70, 00-175 Warszawa (adres do korespondencji: ul. Poleczki 33, 02-822 Warszawa), jako administratora danych, moich danych osobowych podanych w zakresie szerszym, niż jest to wymagane na podstawie przepisów obowiązującego prawa, oznaczonych w formularzu wniosku o przyznanie płatności na rok 2021, jako „dane nieobowiązkowe” w celu ułatwienia i przyspieszenia kontaktu ze mną w sprawach dotyczących przyznawania płatności, z wykorzystaniem podanego przeze mnie poniżej numeru telefonu.

Oświadczenie o wyrażeniu zgody w zakresie „prosiąt dobrostanowych” w wysłanym wniosku - w zakładce WNIOSEK w sekcji OŚWIADCZENIA I ZGODY.

UNOWOCZEŚNIAMY  
rolnictwo i obszary wiejskie



Agencja Restrukturyzacji  
i Modernizacji Rolnictwa

Instrukcja wypełniania wniosku w aplikacji eWniosekPlus, filmy instruktażowe, komunikaty, najczęściej zadawane pytania jak również inne materiały informacyjne są zamieszczane na stronie internetowej ARiMR:

<https://www.arimr.gov.pl/dla-beneficjenta/system-teleinformatyczny-arimr-wniosek-przez-internet/ewniosekplus.html>

Zachęcamy do odwiedzania naszej strony internetowej.

---

www.arimr.gov.pl

UNOWOCZEŚNIAMY  
rolnictwo i obszary wiejskie



Agencja Restrukturyzacji  
i Modernizacji Rolnictwa

Dziękuję za uwagę

*Prezentacja przygotowana w Departamencie Płatności Bezpośrednich ARiMR*

---

[www.arimr.gov.pl](http://www.arimr.gov.pl)