

ZARZĄDZENIE Nr8.....

REGIONALNEGO DYREKTORA OCHRONY ŚRODOWISKA W WARSZAWIE

z dnia 19 kwietnia 2021 r.

w sprawie ustanowienia zadań ochronnych dla rezerwatu przyrody Wydma Mołozewska

Na podstawie art. 22 ust. 2 pkt 2 ustawy z dnia 16 kwietnia 2004 r. o ochronie przyrody (Dz. U. z 2020 r. poz. 55, 471 i 1378) zarządza się, co następuje:

§ 1. Ustanawia się na pięć lat zadania ochronne dla rezerwatu przyrody Wydma Mołozewska, zwanego dalej „rezerwatem”.

§ 2. Identyfikację i ocenę istniejących i potencjalnych zagrożeń wewnętrznych i zewnętrznych rezerwatu oraz sposoby eliminacji lub ograniczania tych zagrożeń i ich skutków określa załącznik nr 1 do zarządzenia.

§ 3. 1. Opis sposobów ochrony czynnej ekosystemów rezerwatu, z podaniem rodzaju, rozmiaru i lokalizacji poszczególnych zadań, określa tabela, stanowiąca załącznik nr 2 do zarządzenia.

2. Lokalizację zadań ochronnych określa mapa, stanowiąca załącznik nr 3 do zarządzenia.

§ 4. Obszar rezerwatu objęty jest ochroną czynną.

§ 5. Nadzór nad wykonaniem zarządzenia powierza się Zastępcy Regionalnego Dyrektora Ochrony Środowiska w Warszawie, Regionalnemu Konserwatorowi Przyrody.

§ 6. Traci moc Zarządzenie Nr 40 Regionalnego Dyrektora Ochrony Środowiska w Warszawie z dnia 29 lipca 2016 r. w sprawie ustanowienia zadań ochronnych dla rezerwatu przyrody „Wydma Mołozewska”.

§ 7. Zarządzenie wchodzi w życie z dniem podpisania.

Regionalny Dyrektor
Ochrony Środowiska
w Warszawie

Arkadiusz Siembida

Załącznik nr 1 do Zarządzenia Nr
Regionalnego Dyrektora Ochrony Środowiska w Warszawie
z dnia *19. kwietnia* 2021 r.

Identyfikacja i ocena istniejących i potencjalnych zagrożeń wewnętrznych i zewnętrznych rezerwatu oraz sposoby ich eliminacji lub ograniczania tych zagrożeń i ich skutków.

Identyfikacja i ocena istniejących i potencjalnych zagrożeń wewnętrznych i zewnętrznych	Rodzaj zagrożenia	Sposoby eliminacji lub ograniczania zagrożeń wewnętrznych i zewnętrznych i ich skutków
<p>Sukcesja wtórna drzew i krzewów powodująca zanik siedlisk, legowisk, zerowisk oraz miejsc jesiennej i wiosennej koncentracji ptaków związanych z terenami otwartymi i doliny/ Bugu, powodująca również pogorszenie stanu zachowania siedlisk przyrodniczych będących przedmiotami ochrony w obszarze Natura 2000 Ostroja Nadbużańska PLH140011, takich jak: 2330 – wydmy sfóldkowe z murawami napiaskowymi oraz 6120 – ciepłolubne, sfóldkowe murawy napiaskowe.</p>	<p>Istniejące Zewnętrzne Wewnętrzne</p>	<p>Prowadzenie kontrolowanego wypasu bydła. Usuwanie drzew i krzewów wraz z usunięciem pozyskanej biomasy poza teren rezerwatu.</p>
<p>Drapieżnictwo powodujące zmniejszenie liczebności populacji ptaków, w szczególności gniazdujących na ziemi.</p>	<p>Istniejące Wewnętrzne</p>	<p>Podjęcie działań, w ramach których można prowadzić redukcję populacji zwierząt, w szczególności lisów z chwila, kiedy ich liczebność będzie zagroźać zachowaniu na właściwym poziomie populacji ptaków.</p>
<p>Poszczenie oraz niszczenie legów i siedlisk gatunków ptaków, rozczyszczanie siedlisk gatunków roślin przez pojazdy uczesniczące w rajdach terenowych. Zanieczyszczanie rezerwatu.</p>	<p>Istniejące Wewnętrzne</p>	<p>Wybudowanie ogrodzenia uniemożliwiającego organizację rajdów terenowych. Sprzątanie rezerwatu.</p>





Sposoby ochrony czynnej ekosystemów, z podaniem rodzaju, rozmiaru i lokalizacji poszczególnych zadań

Rodzaj działań ochronnych	Zakres działań ochronnych	Lokalizacja działań ochronnych			
		Powiat	Gmina	Obręb ewidencyjny	Działki ewidencyjne
Wypas bydła	Działanie ochronne zmierzające do ograniczenia postępującej sukcesji wtórnej muraw napiaskowych, polegające na prowadzeniu kontrolowanego, ekstensywnego wypasu bydła. Wypas należy prowadzić w miesiącach maj – wrzesień, przy czym ilość wypasanych zwierząt w danym miesiącu nie może przekroczyć: 10 dużych jednostek przeliczeniowych inwentarza (DJP) w maju, 20 DJP w miesiącach czerwiec – sierpień i 25 DJP we wrześniu.				
Usuwanie drzew i krzewów	Działanie ochronne zmierzające do ograniczenia postępującej sukcesji wtórnej muraw na terenie rezerwatu, polegające na wycinaniu i wycianianiu równo z powierzchnią gruntu samosiewów drzew i krzewów, głównie wierzby, sosny, topoli osiki oraz brzoź wraz z usuwaniem pozyskanej biomasy poza granice rezerwatu. Prace należy prowadzić na powierzchni 79 ha w terminie od początku października do końca lutego.				
Eliminacja populacji lisa	Działanie ochronne mające na celu całkowitą eliminację z obszaru rezerwatu populacji lisów poprzez ich odstrzał oraz stosowanie preparatów odstraszających.				
Usuwanie śmieci	Działanie ochronne obejmujące usuwanie z terenu rezerwatu śmieci.				
Budowa i remont ogrodzenia	Działanie ochronne, w ramach którego można co roku remontować istniejące ogrodzenie lub wykonywać nowe. Konstrukcja ogrodzenia powinna umożliwiać migrację drobnej fauny.	Sokolowski	Jabłonna Lacka	Mołóżew - Wieś	507 i 508

Lokalizacja zadań ochronnych



Legenda

-  Granica rezerwatu
-  Granica działek ewidencyjnych
-  Wypas bydła. Usuwanie drzew i krzewów.
-  Budowa i remont ogrodzenia

0 100 200 300 400 m



Układ współrzędnych płaskich
prostokątnych PL 1992
Aktualność podkładu kartograficznego:
1) podział na działki ewidencyjne wg
stanu na rok 2015;
2) ortofotomapa: GUGIK usługa
przeglądania: 4 lipca 2018 r.

Uzasadnienie

Zadania ochronne rezerwatu zostały opracowane na podstawie przepisów art. 22 ustawy z dnia 16 kwietnia 2004 r. o ochronie przyrody. Ochrona środowiska przyrodniczego wymaga podejmowania działań w sposób ciągły, szczególnie w przypadku zajścia sytuacji, w której może dojść do pogorszenia stanu wyznaczonego dla rezerwatu celu ochrony. Ustawa o ochronie przyrody przewiduje dla rezerwatów przyrody możliwość sporządzenia zadań ochronnych, które w swoim założeniu mają charakter tymczasowy i zawarta w nich regulacja, w świetle zredagowanych zapisów tego artykułu, odnosi się tylko i wyłącznie do najważniejszych i najbardziej pilnych, z punktu widzenia ochrony przyrody, działań.

Zakres prac zaplanowanych w projekcie zadań ochronnych został dostosowany do zasobów, tworów i składników przyrody, walorów krajobrazowych oraz wartości kulturowych rezerwatu.

W rezerwacie nie wyznacza się obszarów, na których można wykonywać polowania, o których mowa w art. 15 ust. 1 pkt 4 ustawy o ochronie przyrody.

W rezerwacie nie wyznacza się miejsc połowu ryb i innych organizmów wodnych, o których mowa w art. 15 ust. 1 pkt 14 ustawy o ochronie przyrody.

W rezerwacie nie wskazuje się obszarów ochrony ścisłej i krajobrazowej, o której mowa w art. 22 ust. 3 pkt 4 ustawy o ochronie przyrody. Cały obszar rezerwatu obejmuje się ochroną czynną. Z uwagi na zniekształcenie zbiorowisk rezerwatu jakie może wystąpić po zaprzestaniu wypasu bydła nie należy w nim wyznaczać obszarów ochrony ścisłej.

Status prawny rezerwatu został określony zarządzeniem Ministra Ochrony Środowiska i Zasobów Naturalnych z dnia 18 lutego 1987 r. w sprawie uznania za rezerwat przyrody (M.P. poz. 54). Funkcjonuje on w obrocie prawnym, jako forma ochrony przyrody, w celu zachowania lęgowych stanowisk rzadkich gatunków ptaków oraz miejsc koncentracji ptaków w okresie jesienno-zimowo-wiosennym.

Rezerwat pokrywa się powierzchniowo z obszarem Natura 2000 Dolina Dolnego Bugu PLB140001 i Ostoja Nadbużańska PLH140011, dla których ustanowiono plany zadań ochronnych w formie zarządzenia Regionalnego Dyrektora Ochrony Środowiska w Warszawie, Regionalnego Dyrektora Ochrony Środowiska w Białymstoku i Regionalnego Dyrektora Ochrony Środowiska w Lublinie z dnia 1 października 2014 r. w sprawie ustanowienia planu zadań ochronnych dla obszaru Natura 2000 Dolina Dolnego Bugu PLB140001 (Dz. Urz. Woj. Maz. poz. 9006) i zarządzenia Regionalnego Dyrektora Ochrony Środowiska w Warszawie, Regionalnego Dyrektora Ochrony Środowiska w Białymstoku i Regionalnego Dyrektora

Ochrony Środowiska w Lublinie z dnia 5 września 2014 r. w sprawie ustanowienia planu zadań ochronnych dla Obszaru Natura 2000 Ostoja Nadbużańska PLH140011 (Dz. Urz. Woj. Maz. poz. 8654). W projekcie niniejszych zadań ochronnych uwzględniono zakres planu zadań ochronnych dla obszaru Natura 2000 Ostoja Nadbużańska PLH140011, który zakłada przeprowadzenie działania obejmującego ograniczenie lub eliminację procesów sukcesji, poprzez wycinanie i karczowanie podrostu drzew, w celu poprawy stanu siedliska wydm śródlądowych z murawami napiaskowymi 2330.

Szczególnymi walorami rezerwatu są cechy krajobrazu tworzonego przez mozaikę ekosystemów wodnych, leśnych i łąkowych, różnorodność florystyczna i faunistyczna rezerwatu, duże zróżnicowanie siedlisk na względnie małej powierzchni oraz oddalenie od dużych aglomeracji miejskich i źródeł zanieczyszczeń. Problemem na terenie rezerwatu jest naturalna sukcesja terenów otwartych.

Dla zachowania siedlisk oraz związanych z nimi gatunków zwierząt i roślin niezbędne jest zastosowanie działań ochrony czynnej niedopuszczających do zarośnięcia otwartych powierzchni. Ponadto, aby ograniczyć negatywne skutki wynikające z antropopresji należy ustawić płot odgradzający rezerwat od graniczącej z nim drogi. Podstawowym celem stawianym zadaniom ochronnych jest:

- 1) poprawa jakości siedlisk, poprzez powstrzymanie procesu zaniku występujących w rezerwacie otwartych terenów wydm śródlądowych oraz muraw napiaskowych, stanowiących jednocześnie łągowiska, żerowiska oraz miejsca jesiennej i wiosennej koncentracji ptaków związanych z terenami otwartej doliny Bugu;
- 2) przeciwdziałanie drapieżnictwu prowadzącemu do pogorszenia stanu ochrony ptaków będących celem ochrony rezerwatu;
- 3) uniemożliwienie organizacji rajdów terenowych;
- 4) bieżące usuwanie śmieci.
- 5) umożliwienie prowadzenia ekstensywnego wypasu bydła na obszarach będących w przeszłości pastwiskami oraz usuwanie samosiewów drzew i krzewów, w celu zatrzymania procesu naturalnej sukcesji, w efekcie czego utrzymane zostaną miejsca łąkowe, żerowiska oraz miejsca jesiennej i wiosennej koncentracji ptaków związanych z terenami otwartymi w dolinach nizinnych rzek.

Ocena Skutków Regulacji (OSR)

1. Cel wprowadzenia zarządzenia.

Celem wprowadzenia zarządzenia jest wypełnienie delegacji ustawowej zawartej w art. 22 ust. 2 pkt 2 ustawy z dnia 16 kwietnia 2004 r. o ochronie przyrody.

2. Podmioty, na które oddziałuje akt normatywny.

Projekt zarządzenia będzie oddziaływał na Regionalnego Dyrektora Ochrony Środowiska w Warszawie, jako wykonującego zadania ochronne.

3. Konsultacje.

Projekt zarządzenia nie podlega konsultacjom.

4. Wpływ regulacji na sektor finansów publicznych, w tym budżet państwa i budżet jednostek samorządu terytorialnego.

Wejście w życie przedmiotowego zarządzenia nie pociągnie za sobą żadnych dodatkowych skutków finansowych zarówno dla budżetu państwa jak i dla jednostek samorządu terytorialnego.

5. Wpływ regulacji na rynek pracy.

Zapisy w projekcie zarządzenia nie będą miały wpływu na rynek pracy.

6. Wpływ regulacji na konkurencyjność gospodarki i przedsiębiorczości, w tym na funkcjonowanie przedsiębiorstw.

Projektowana regulacja nie będzie miała wpływu na konkurencyjność wewnętrzną i zewnętrzną gospodarki, w tym na funkcjonowanie przedsiębiorstw.

7. Wpływ regulacji na sytuację i rozwój regionalny.

Projektowana regulacja nie ma wpływu na sytuację i rozwój regionalny.

8. Ocena pod względem zgodności z prawem Unii Europejskiej.

Regulacja objęta przedmiotowym zarządzeniem jest objęta prawem Unii Europejskiej. Zarządzenie swym zakresem obejmuje:

1) teren objęty ochroną w ramach Europejskiej Sieci Ekologicznej Natura 2000 na podstawie dyrektywy Rady 92/43/EWG z dnia 21 maja 1992 r. w sprawie ochrony siedlisk przyrodniczych oraz dzikiej fauny i flory, jako obszary mające znaczenie dla Wspólnoty Ostoja Nadbużańska PLH140011;

2) teren objęty ochroną w ramach Europejskiej Sieci Ekologicznej Natura 2000 na podstawie dyrektywy Parlamentu Europejskiego i Rady 2009/147/WE z dnia 30 listopada 2009 r. w sprawie ochrony dzikiego ptactwa, jako specjalny obszar ochrony ptaków Dolina Dolnego Bugu PLB140001.

Projekt zarządzenia jest zgodny z prawem Unii Europejskiej.