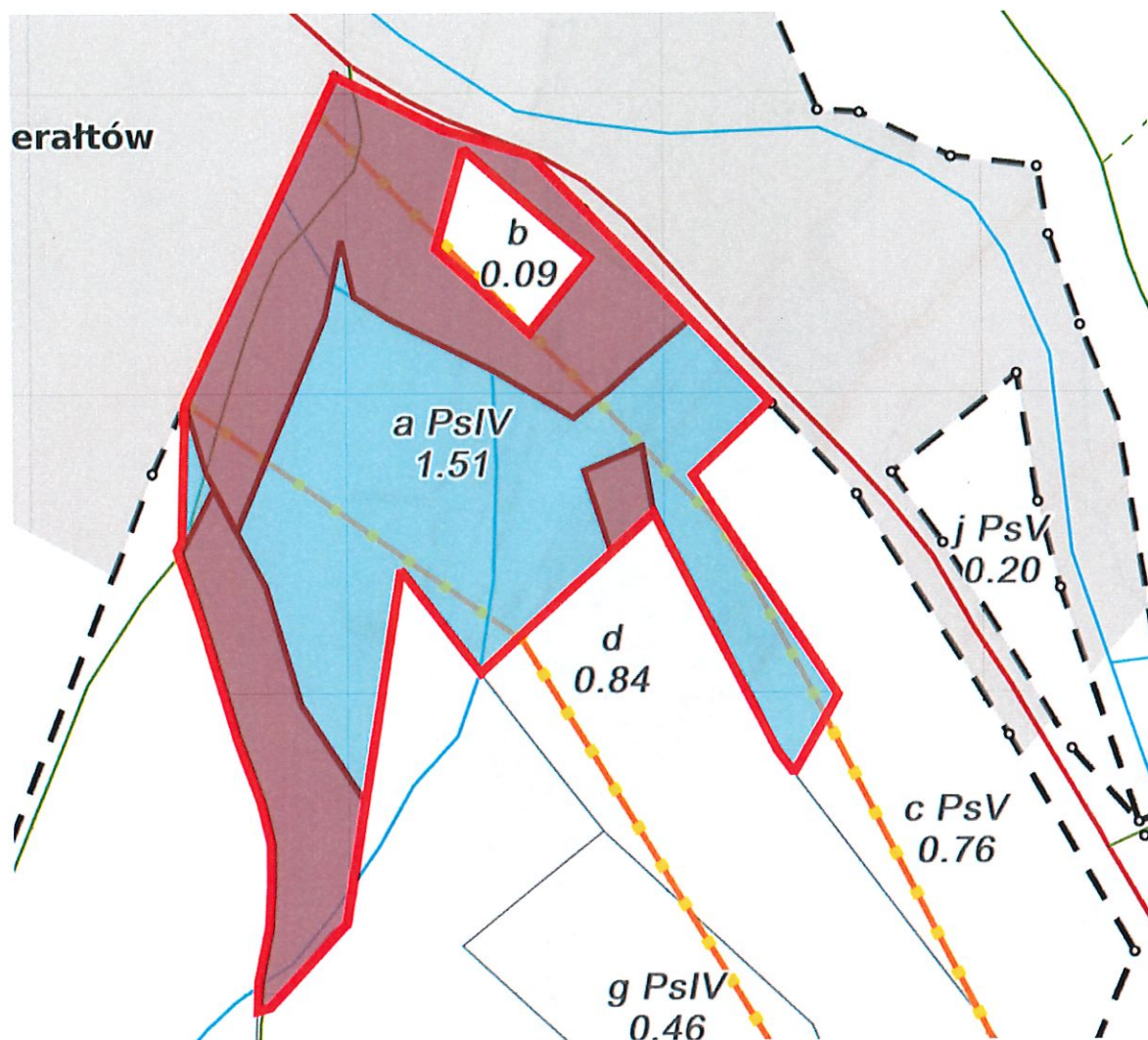




Załącznik nr 2 - mapy przedstawiające zasięg przestrzenny planowanych działań ochronnych.

Adres wydzielenia: 13-23-1-04-185-a-00

Powierzchnia koszenia: 0,62 ha

Obszar Natura 2000 Góry Białskie i Grupa Śnieżnika PLH 020016



-  granica wydzielenia
-  powierzchnia manipulacyjna

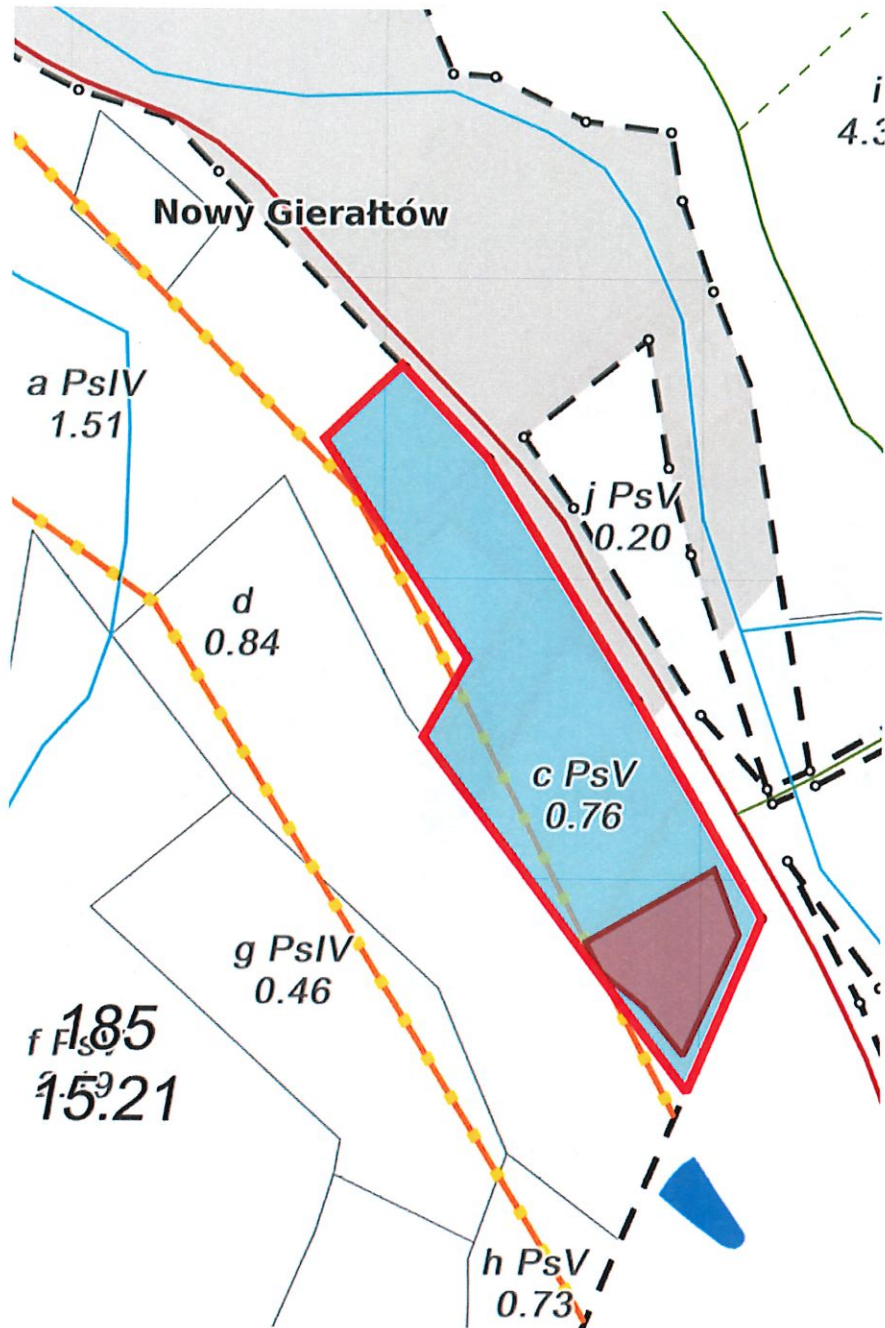
*Handwritten initials*



*Handwritten signature*

Adres wydzielenia: 13-23-1-04-185-c-00

Powierzchnia koszenia: 0,56 ha

Obszar Natura 2000 Góry Białskie i Grupa Śnieżnika PLH 020016



-  granica wydzielenia
-  powierzchnia manipulacyjna

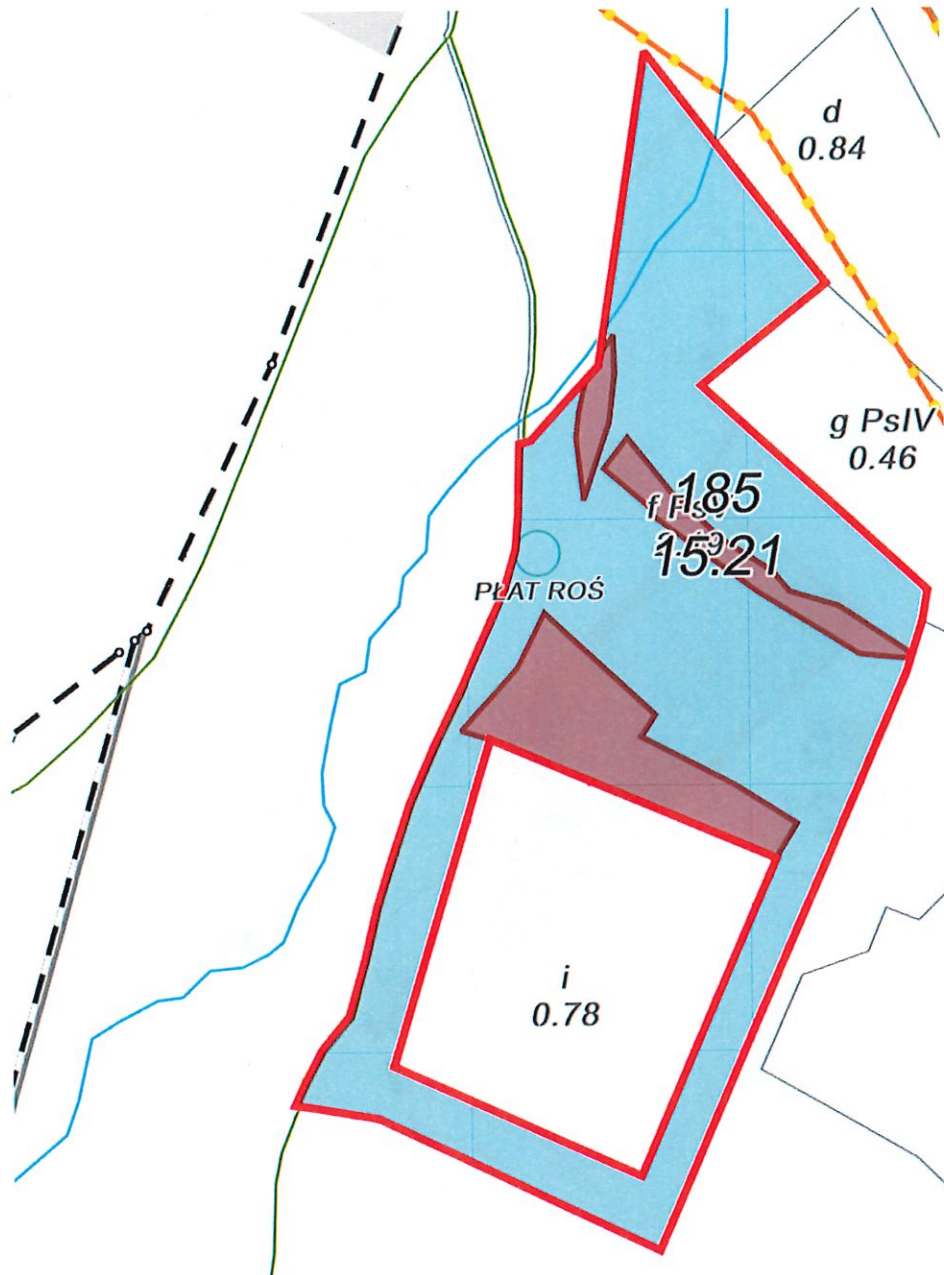
MS





Adres wydzielenia: 13-23-1-04-185-f-00

Powierzchnia koszenia: 1,59 ha

Obszar Natura 2000 Góry Białskie i Grupa Śnieżnika PLH 020016



-  granica wydzielenia
-  powierzchnia manipulacyjna

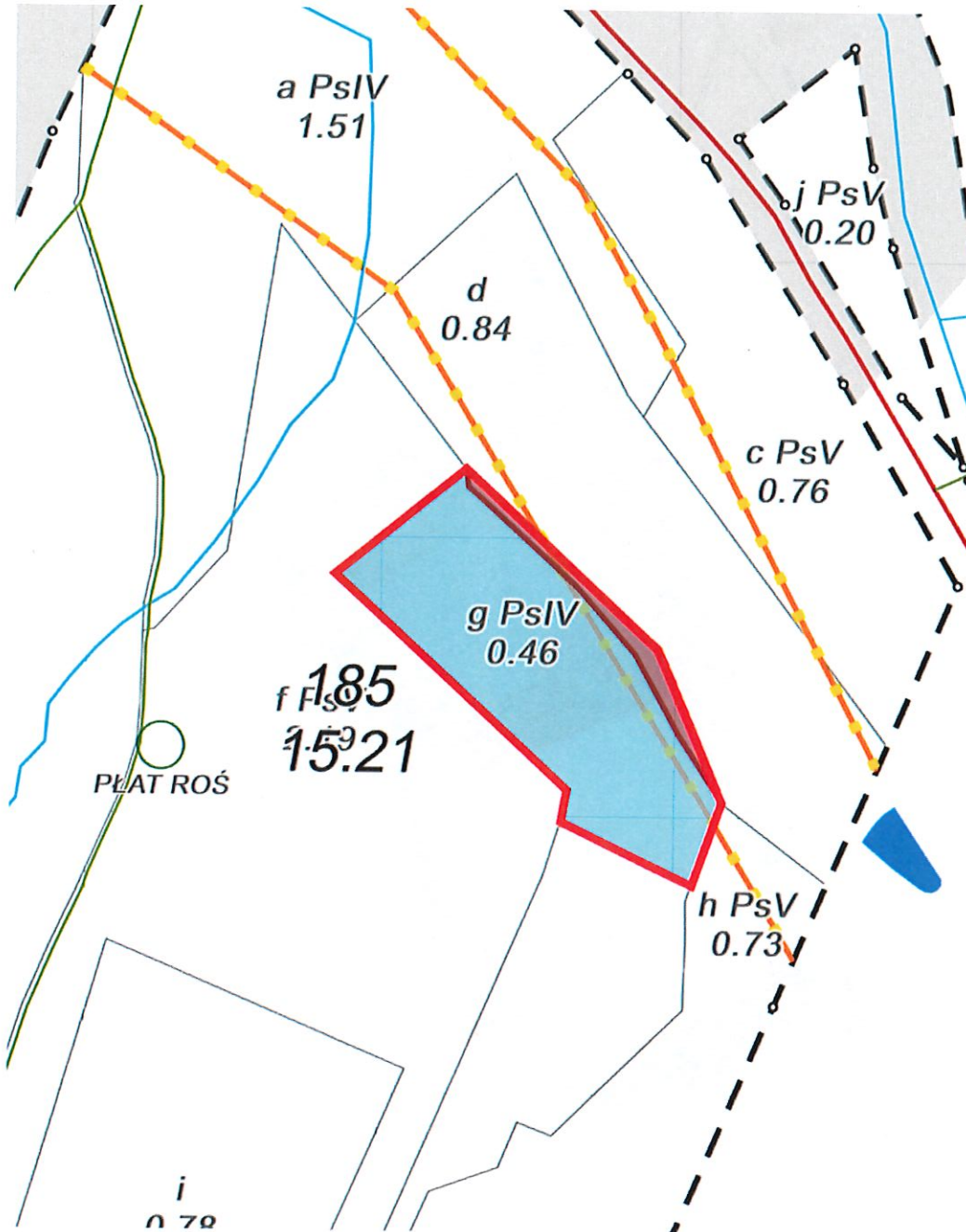




Adres wydzielenia: 13-23-1-04-185-g-00

Powierzchnia koszenia: 0,35 ha

Obszar Natura 2000 Góry Białskie i Grupa Śnieżnika PLH 020016



granica wydzielenia



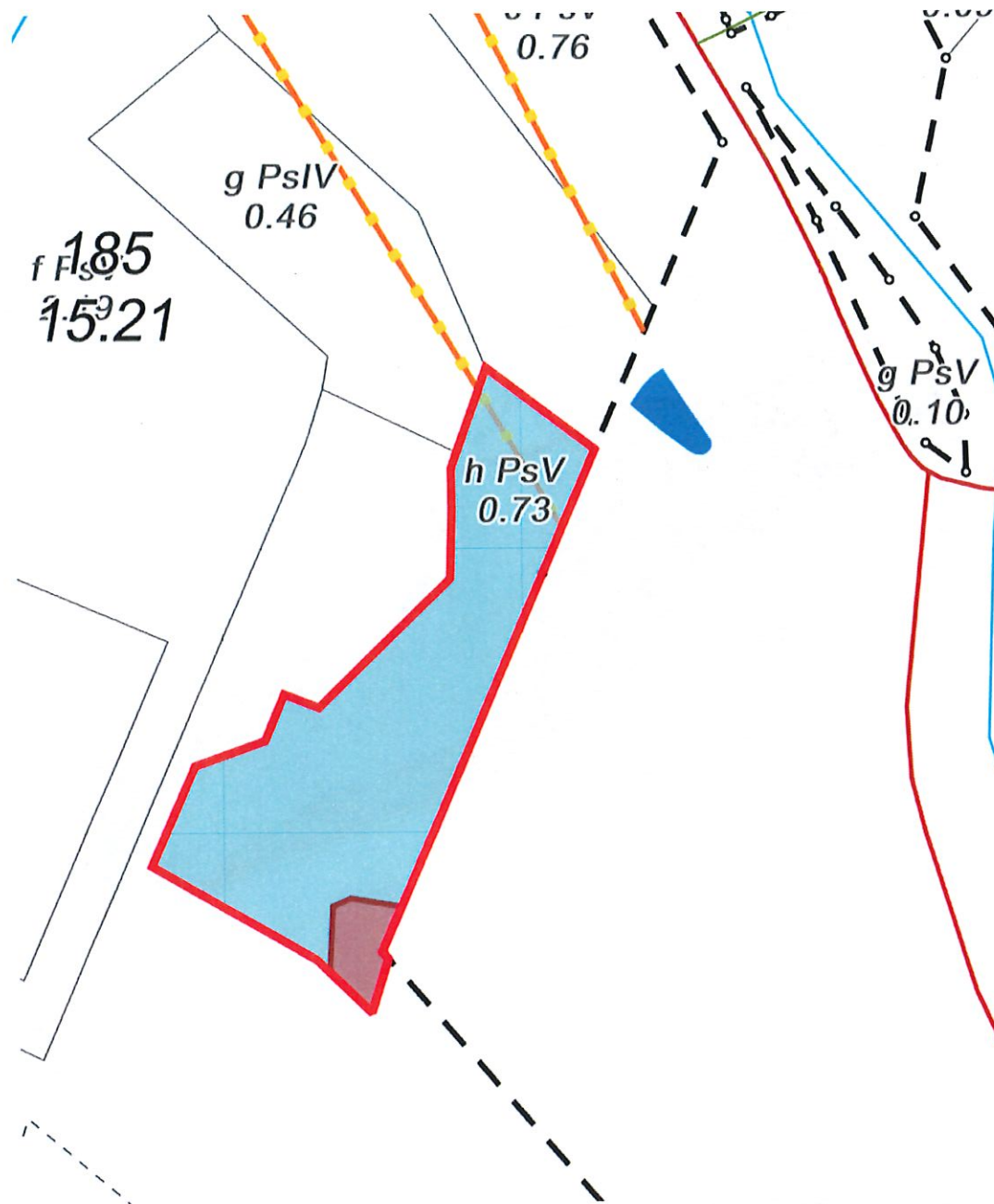
powierzchnia manipulacyjna



78

Adres wydzielenia: 13-23-1-04-185-h-00

Powierzchnia koszenia: 0,59 ha

Obszar Natura 2000 Góry Białskie i Grupa Śnieżnika PLH 020016



-  granica wydzielenia
-  powierzchnia manipulacyjna

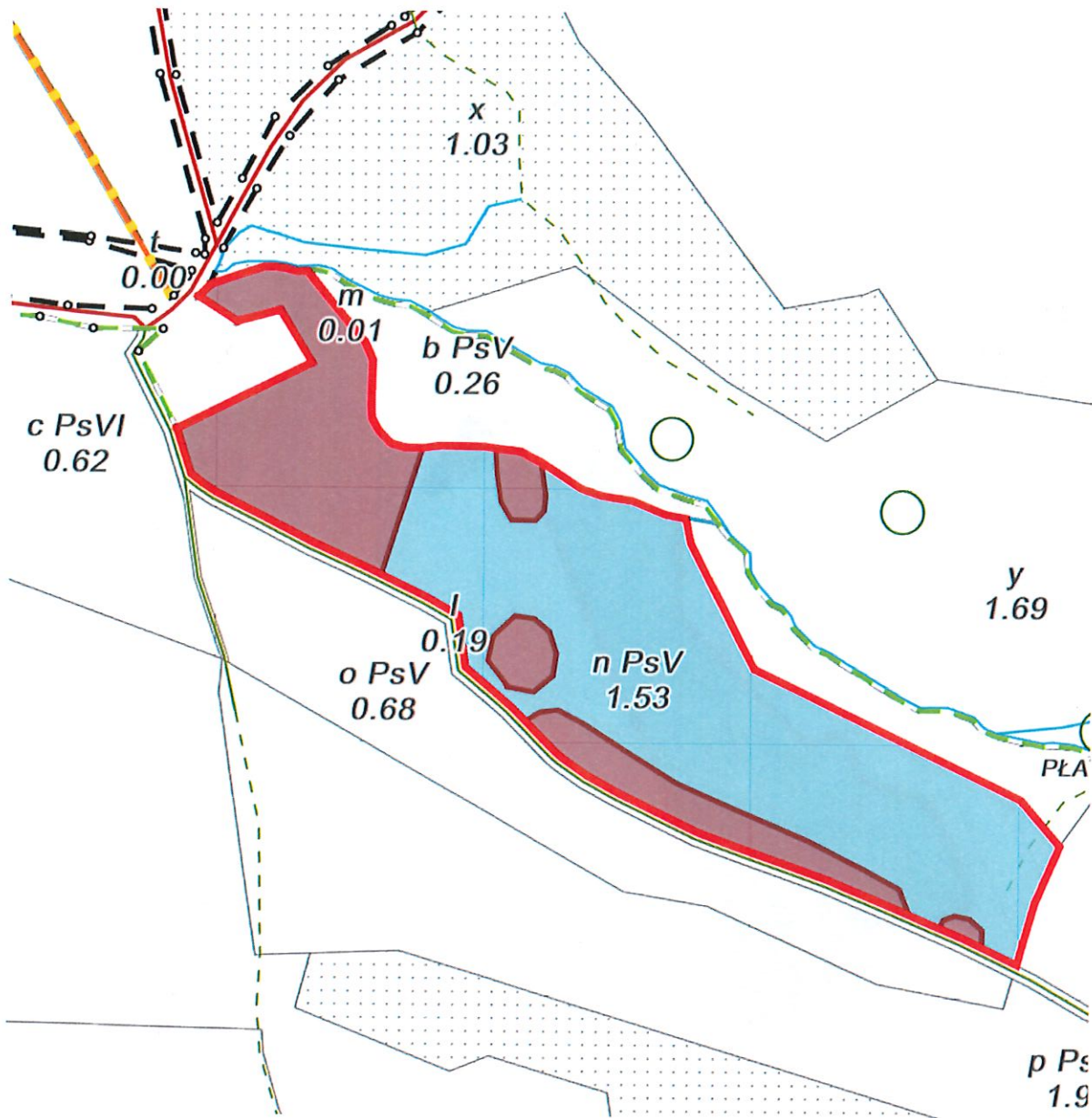
3 d

Handwritten signature

Adres wydzielenia: 13-23-1-05-238-n-00

Powierzchnia koszenia: 0,85 ha

Obszar Natura 2000 Góry Bialskie i Grupa Śnieżnika PLH 020016



granica wydzielenia



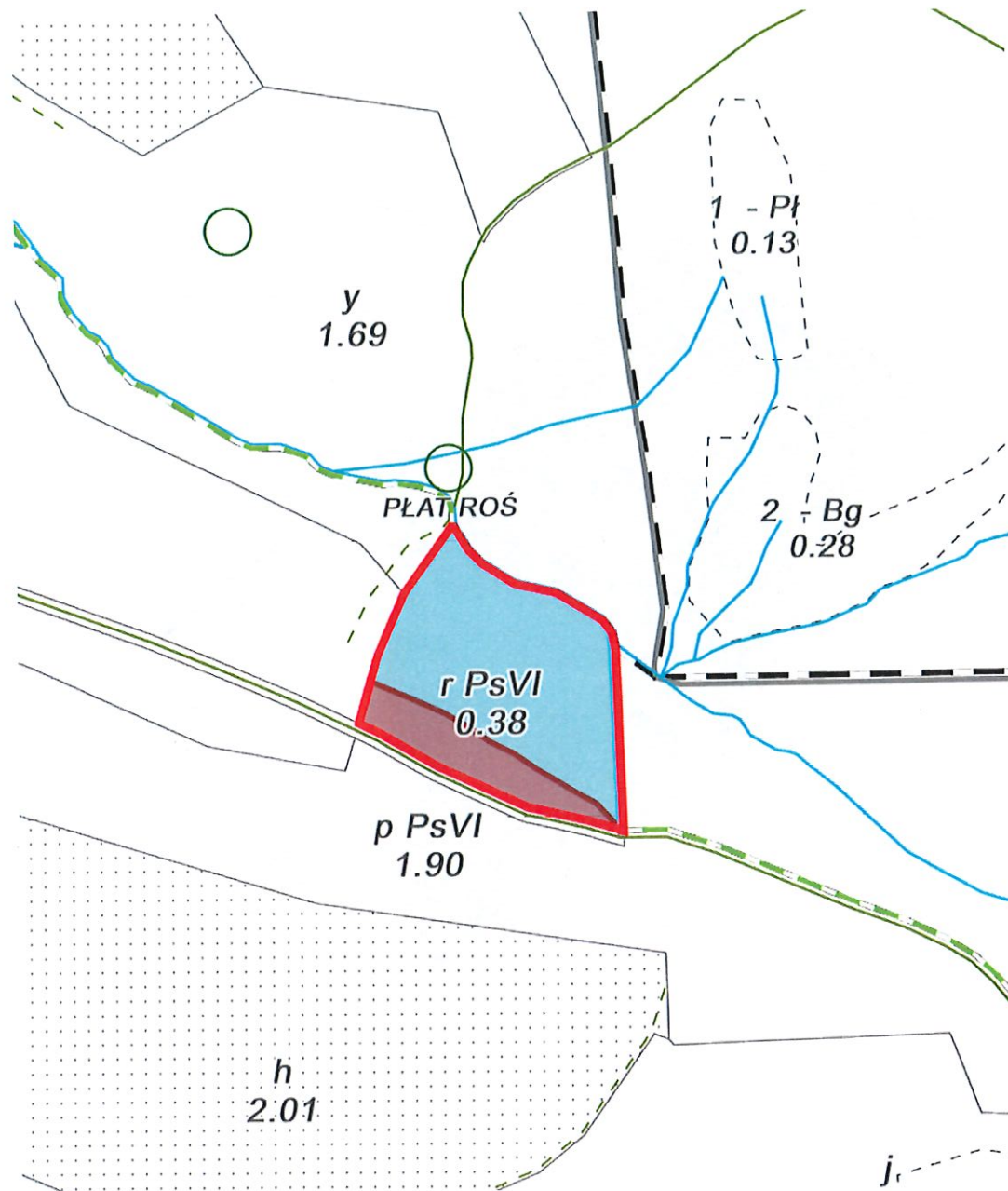
powierzchnia manipulacyjna





Adres wydzielenia: 13-23-1-05-238-r-00

Powierzchnia koszenia: 0,25 ha

Obszar Natura 2000 Góry Białskie i Grupa Śnieżnika PLH 020016



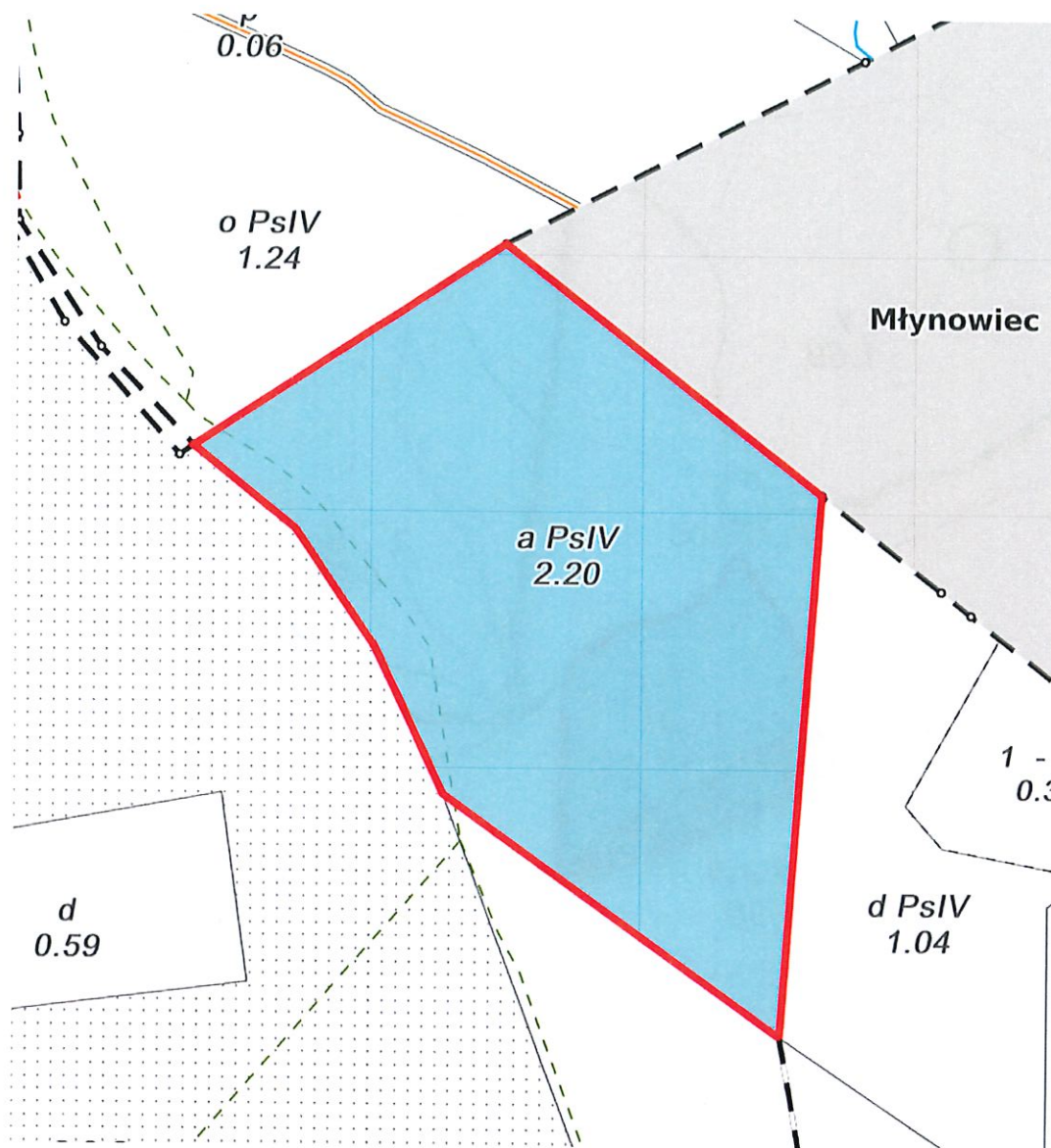
-  granica wydzielenia
-  powierzchnia manipulacyjna



Adres wydzielenia: 13-23-1-05-292-a-00

Powierzchnia koszenia: 1,80 ha

Obszar Natura 2000 Góry Bialskie i Grupa Śnieżnika PLH 020016



granica wydzielenia



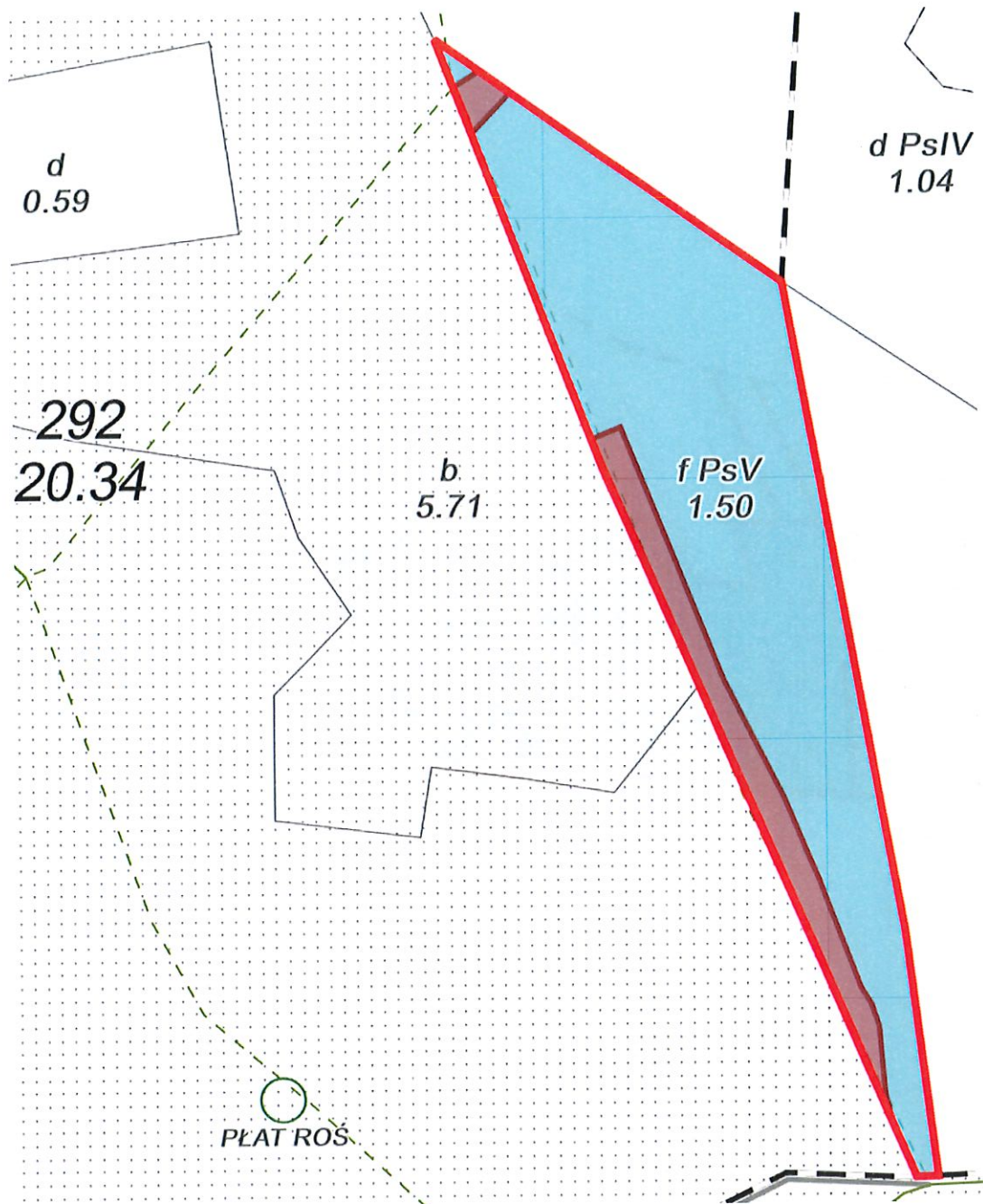
powierzchnia manipulacyjna





Adres wydzielenia: 13-23-1-05-292-f-00

Powierzchnia koszenia: 1,13 ha

Obszar Natura 2000 Góry Białskie i Grupa Śnieżnika PLH 020016

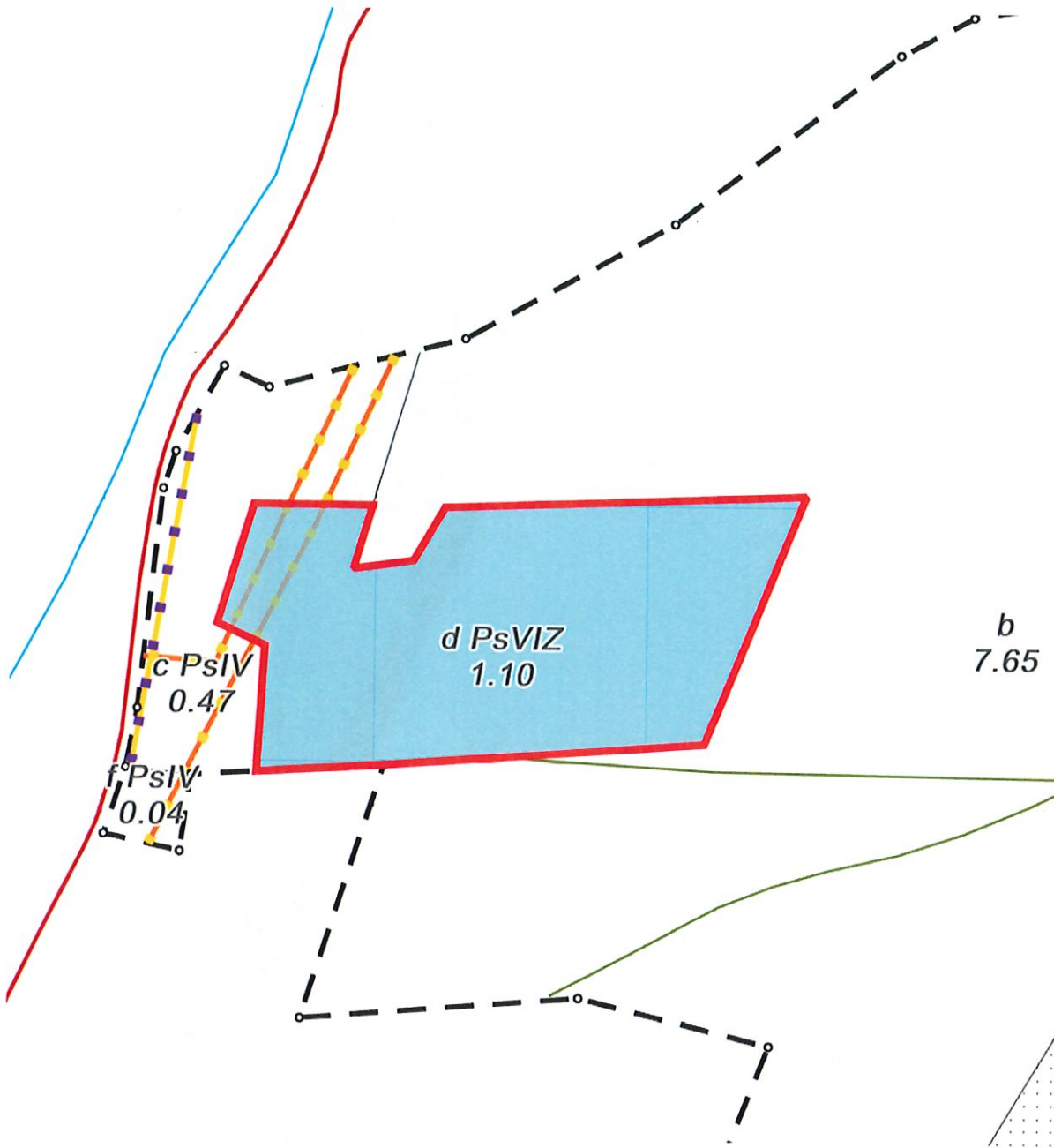




-  granica wydzielenia
-  powierzchnia manipulacyjna

Adres wydzielenia: 13-23-1-06-163-d-00

Powierzchnia koszenia: 0,93 ha

Obszar Natura 2000 Góry Białskie i Grupa Śnieżnika PLH 020016

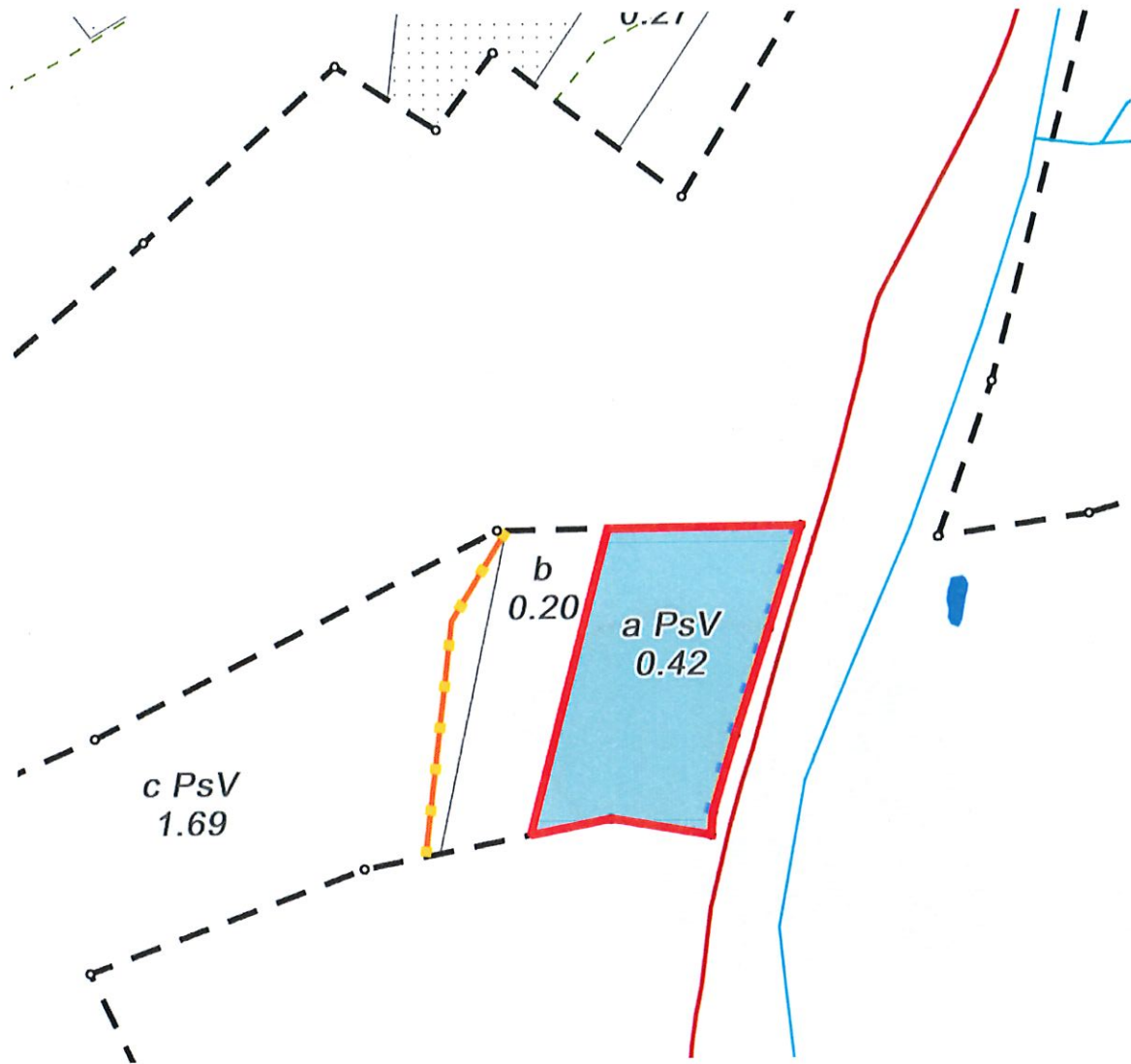




-  granica wydzielenia
-  powierzchnia manipulacyjna

Adres wydzielenia: 13-23-1-06-181-a-00

Powierzchnia koszenia: 0,35 ha

Obszar Natura 2000 Góry Białskie i Grupa Śnieżnika PLH 020016



-  granica wydzielenia
-  powierzchnia manipulacyjna

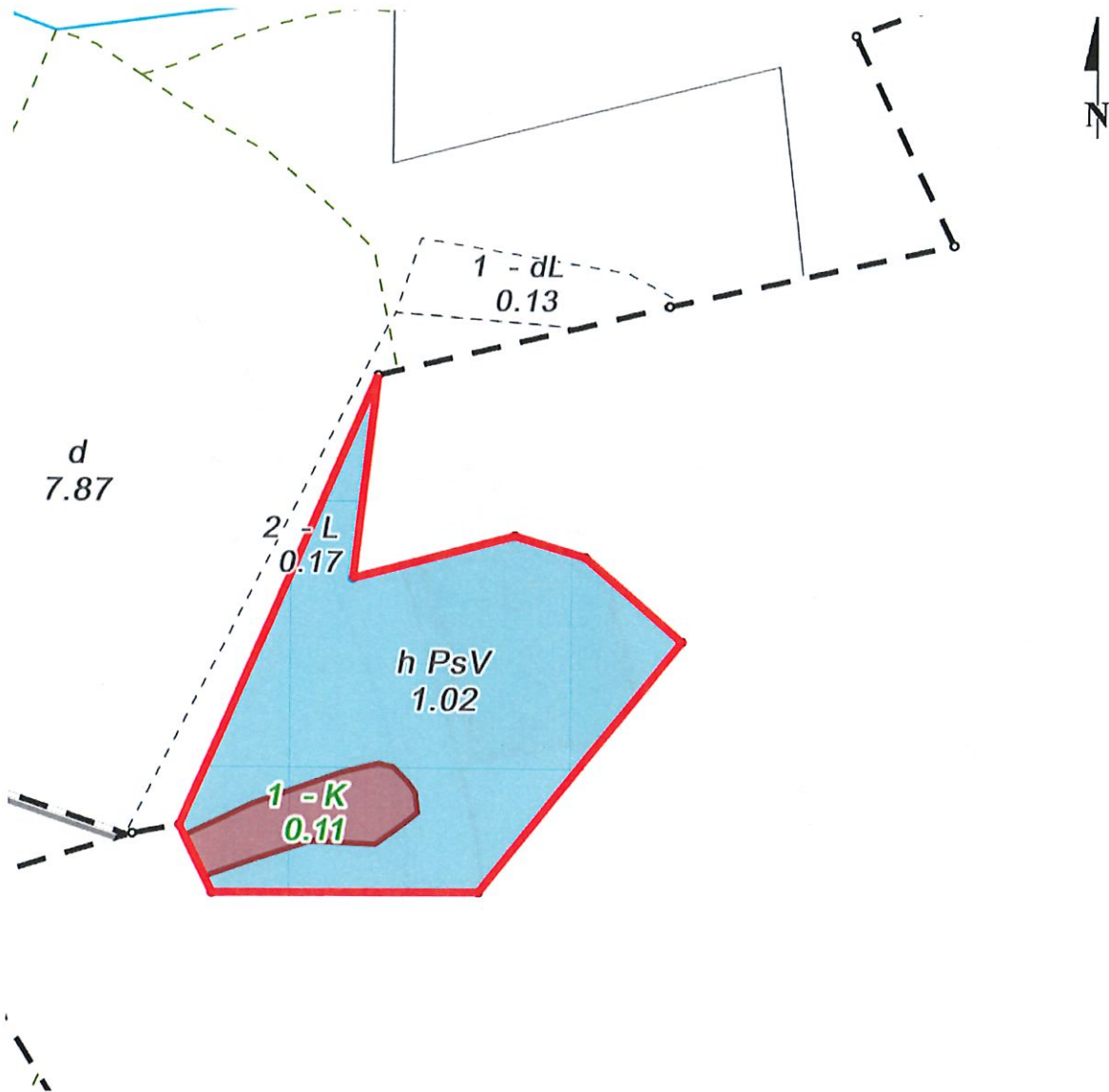






Adres wydzielenia: 13-23-1-06-181-h-00

Powierzchnia koszenia: 0,77 ha

Obszar Natura 2000 Góry Bialskie i Grupa Śnieżnika PLH 020016



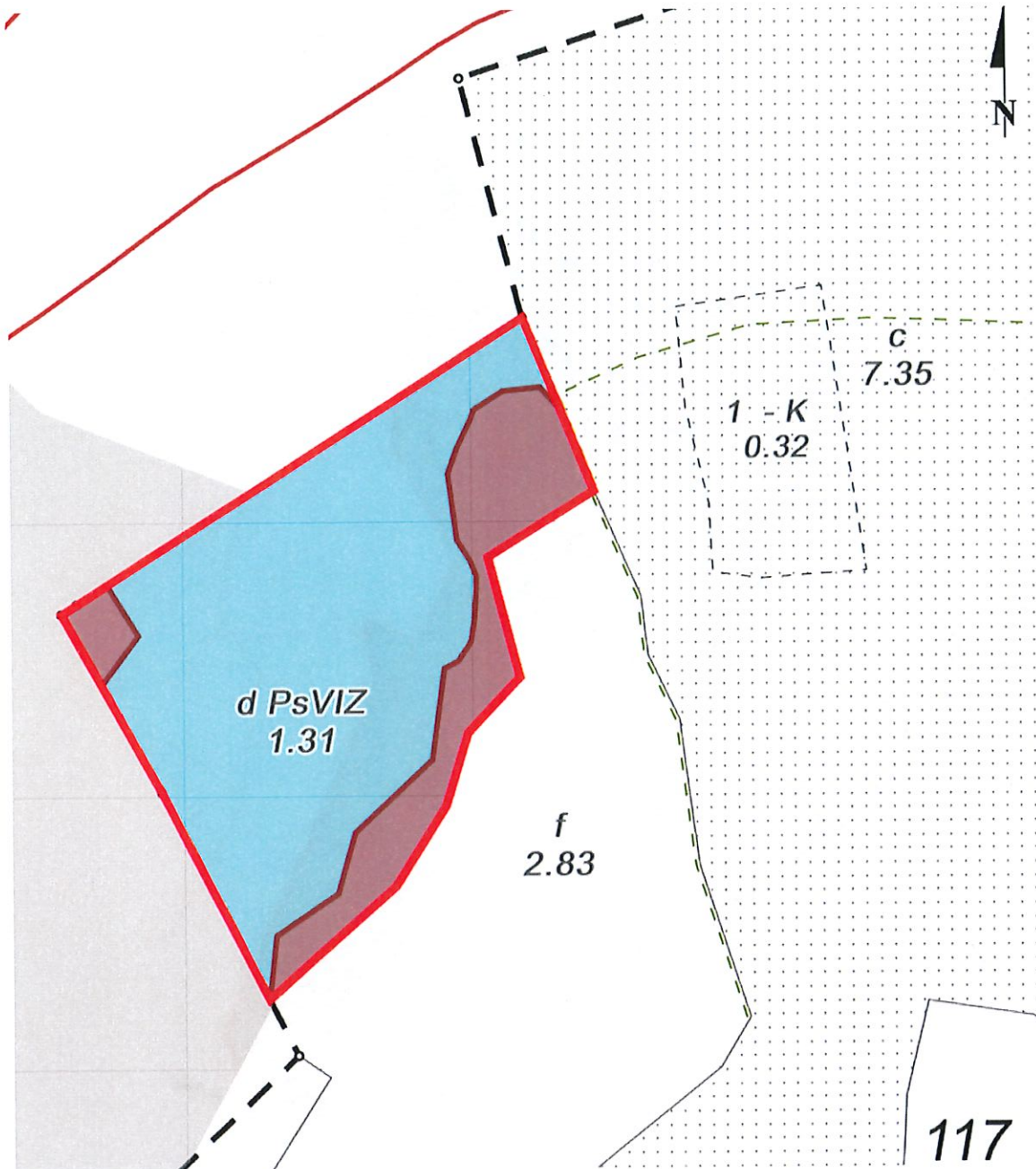
-  granica wydzielenia
-  powierzchnia manipulacyjna





Adres wydzielenia: 13-23-2-11-117-d-00

Powierzchnia koszenia: 0,85 ha

Obszar Natura 2000 Góry Białskie i Grupa Śnieżnika PLH 020016

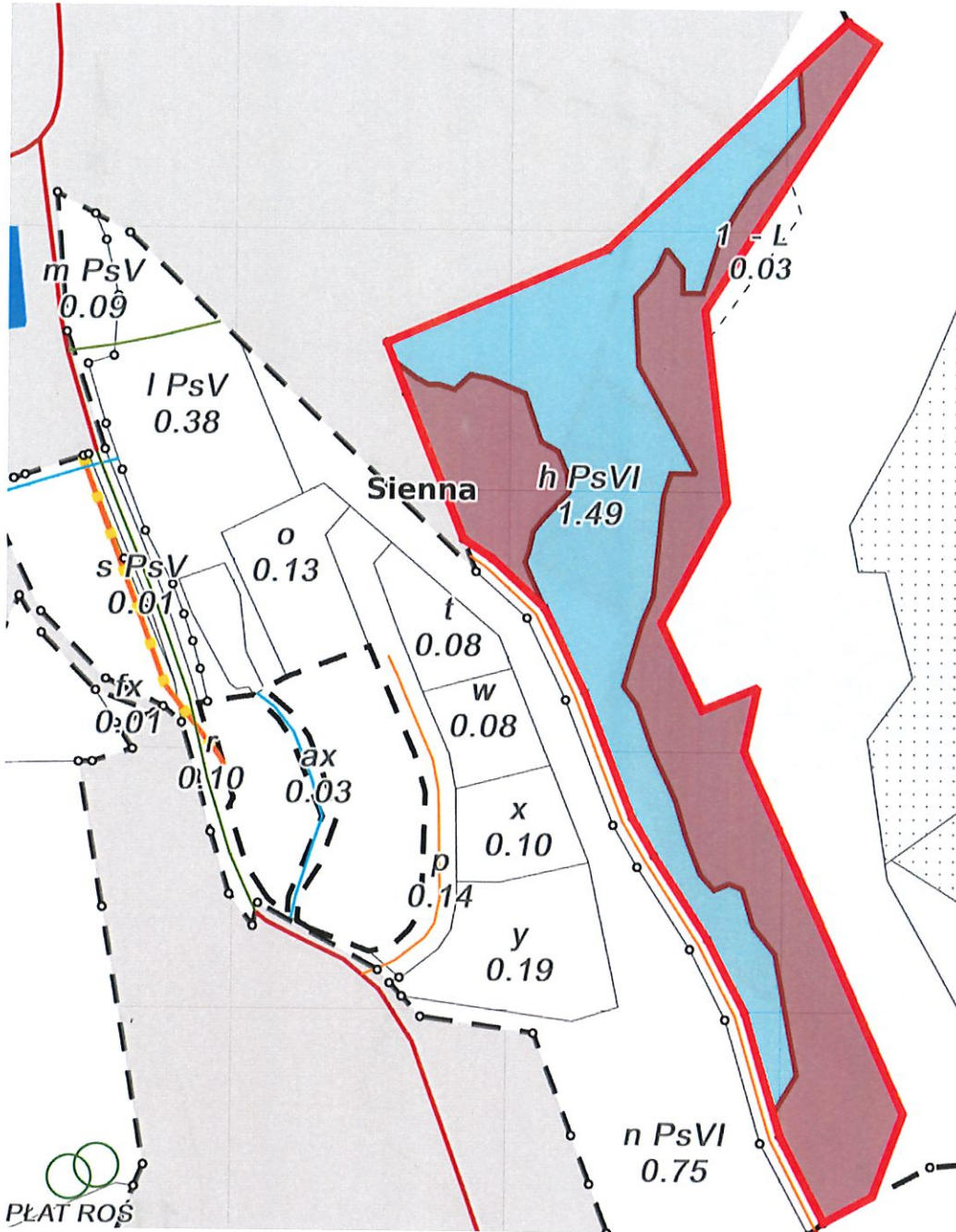


-  granica wydzielenia
-  powierzchnia manipulacyjna

Adres wydzielenia: 13-23-2-11-117-h-00

Powierzchnia koszenia: 0,57 ha

Obszar Natura 2000 Góry Bialskie i Grupa Śnieżnika PLH 020016



granica wydzielenia



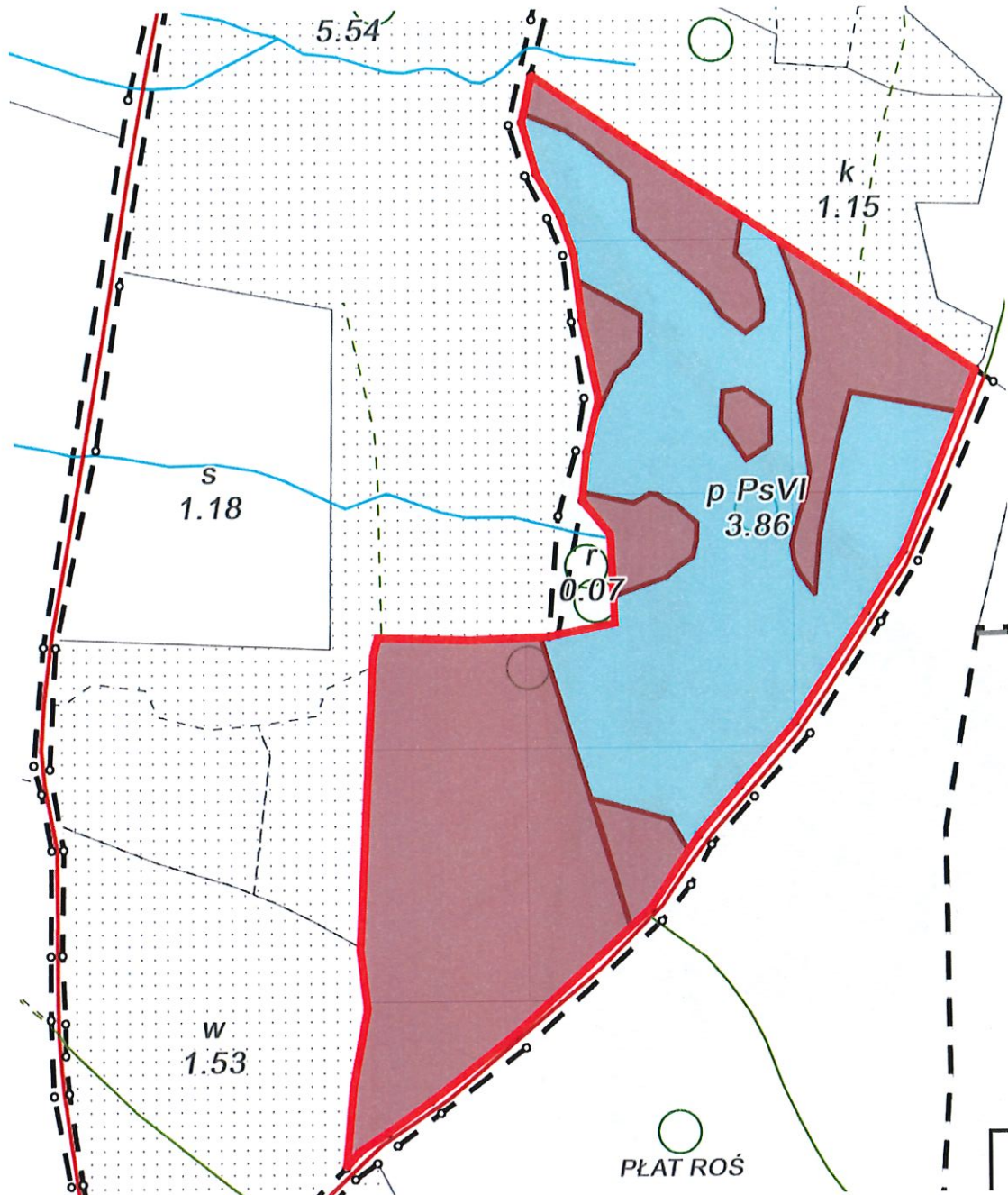
powierzchnia manipulacyjna





Adres wydzielenia: 13-23-1-17-234-p-00

Powierzchnia koszenia: 1,32 ha

Obszar Natura 2000 Góry Białskie i Grupa Śnieżnika PLH 020016



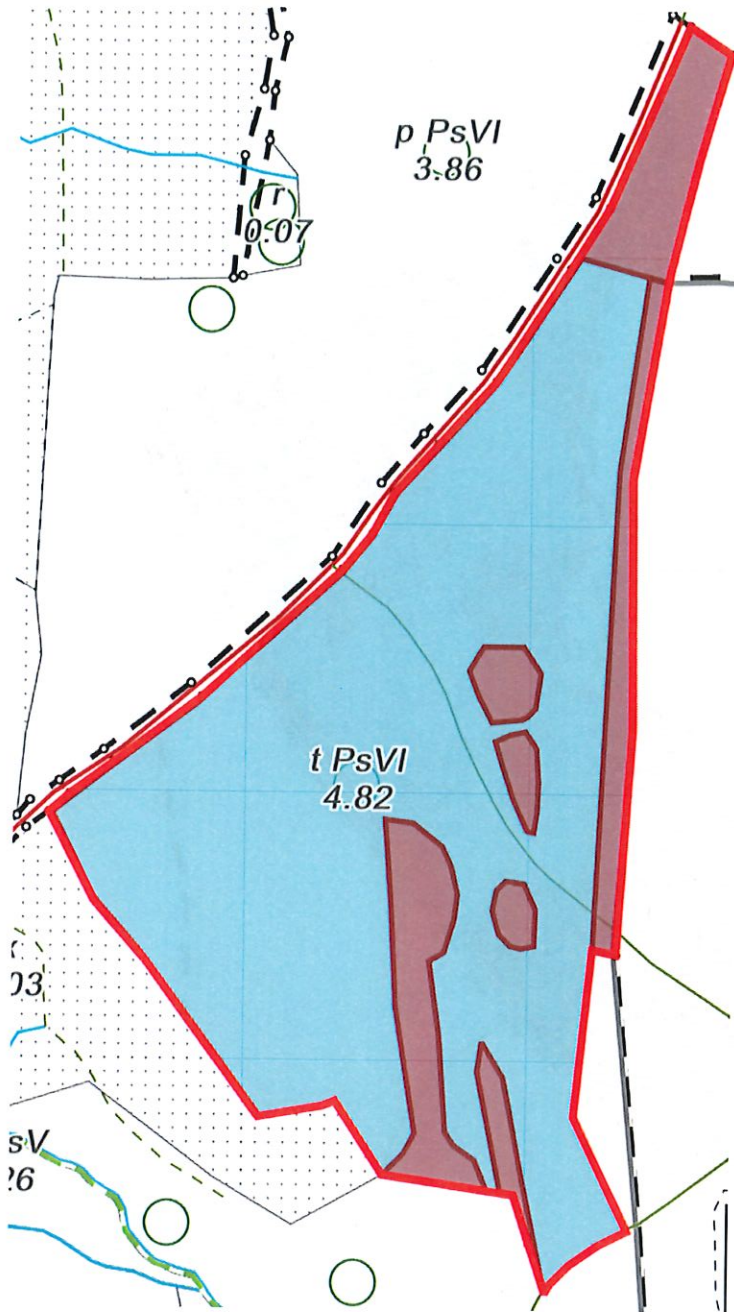
-  granica wydzielenia
-  powierzchnia manipulacyjna





Adres wydzielenia: 13-23-1-17-234-t-00

Powierzchnia koszenia: 3,38 ha

Obszar Natura 2000 Góry Bialskie i Grupa Śnieżnika PLH 020016



-  granica wydzielenia
-  powierzchnia manipulacyjna

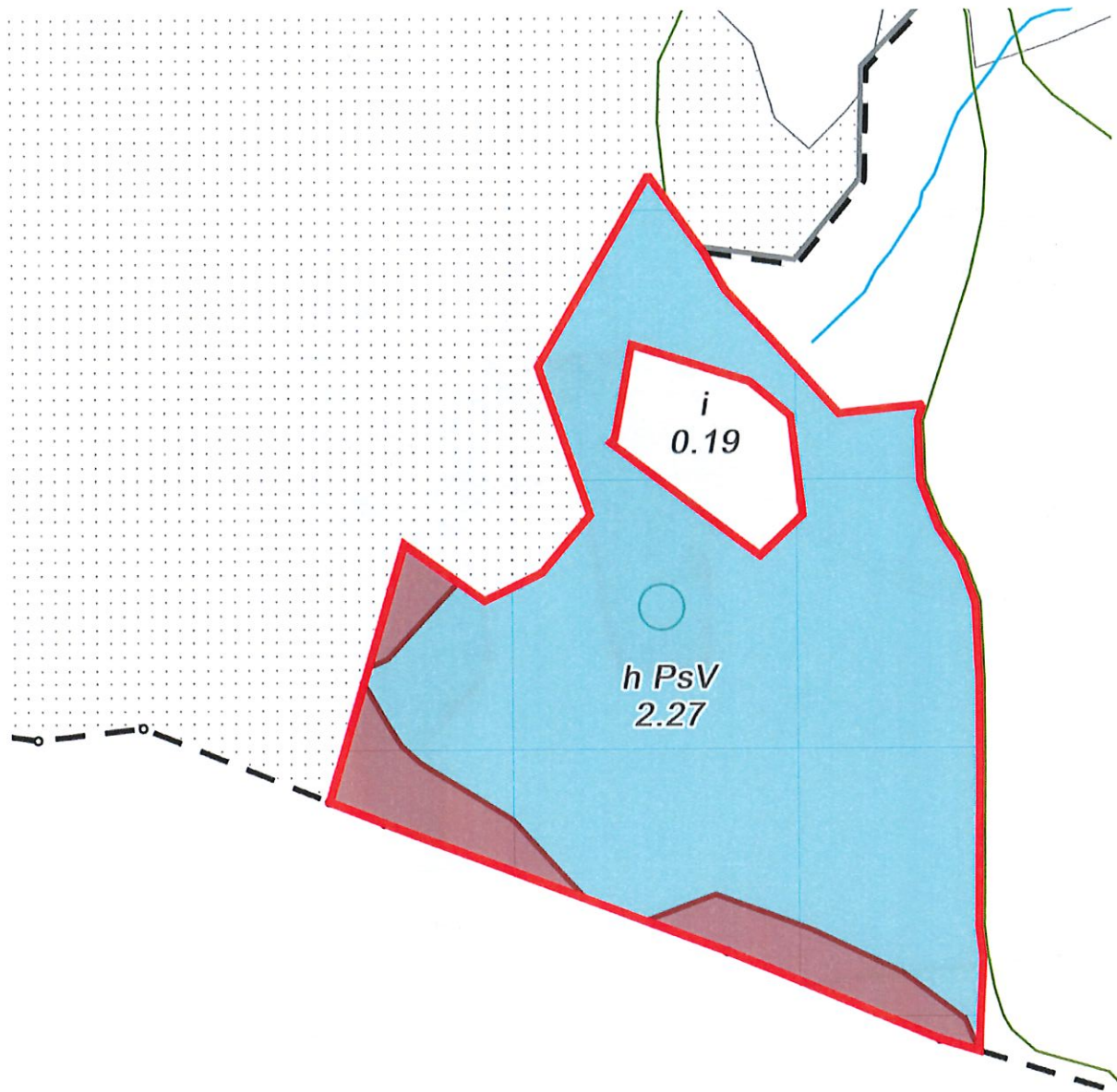
7 8



Adres wydzielenia: 13-23-2-10-61-h-00

Powierzchnia koszenia: 1,70 ha

Obszar Natura 2000 Pasma Krowiarki PLH 020019



granica wydzielenia



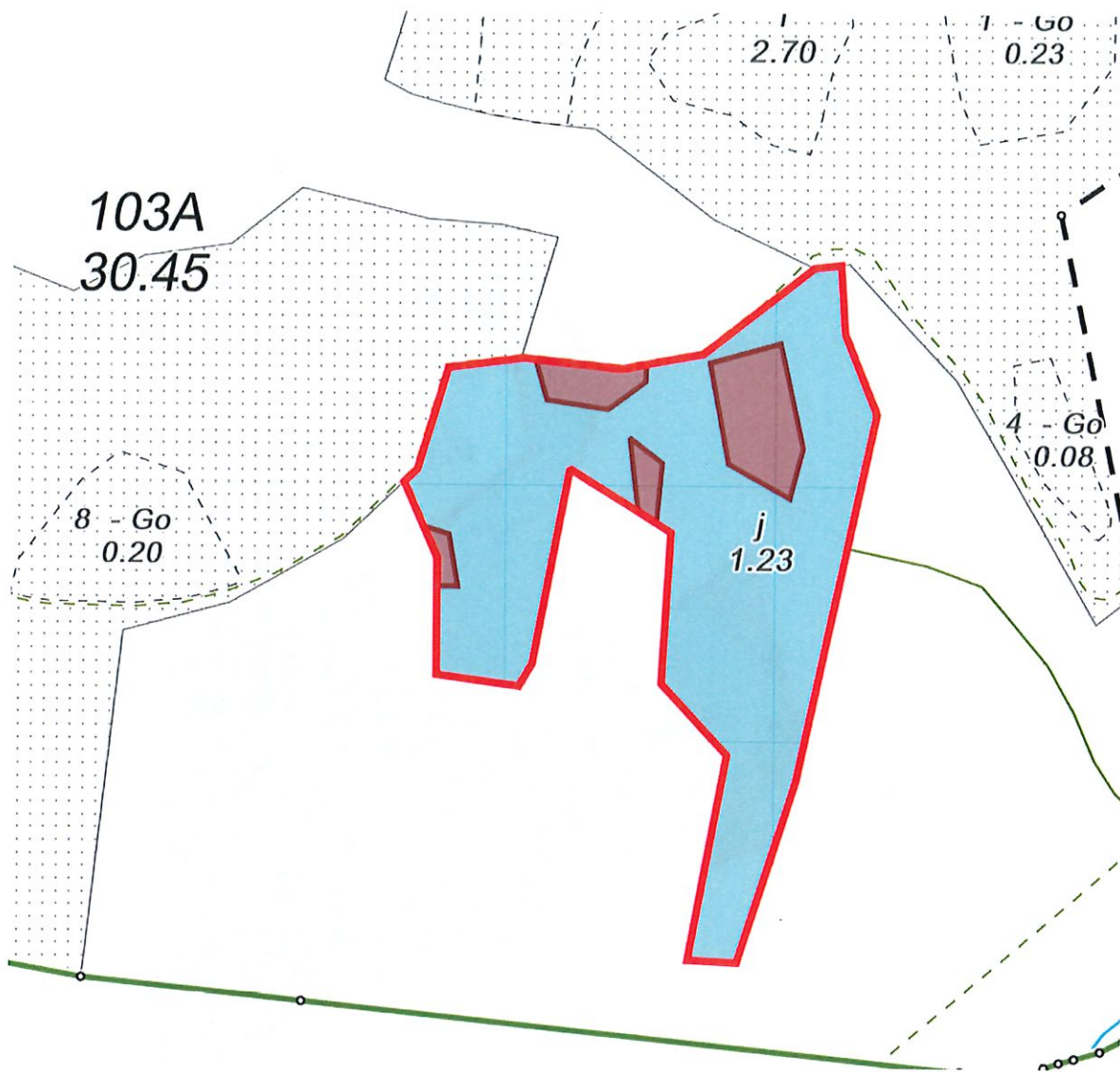
powierzchnia manipulacyjna



Adres wydzielenia: 13-23-2-10-103A-j-00

Powierzchnia koszenia: 0,93 ha

Obszar Natura 2000 Pasma Krowiarki PLH 020019



granica wydzielenia





powierzchnia manipulacyjna

Adres wydzielenia: 13-23-2-10-104-h-00

Powierzchnia koszenia: 1,06 ha

Obszar Natura 2000 Pasma Krowiarki PLH 020019

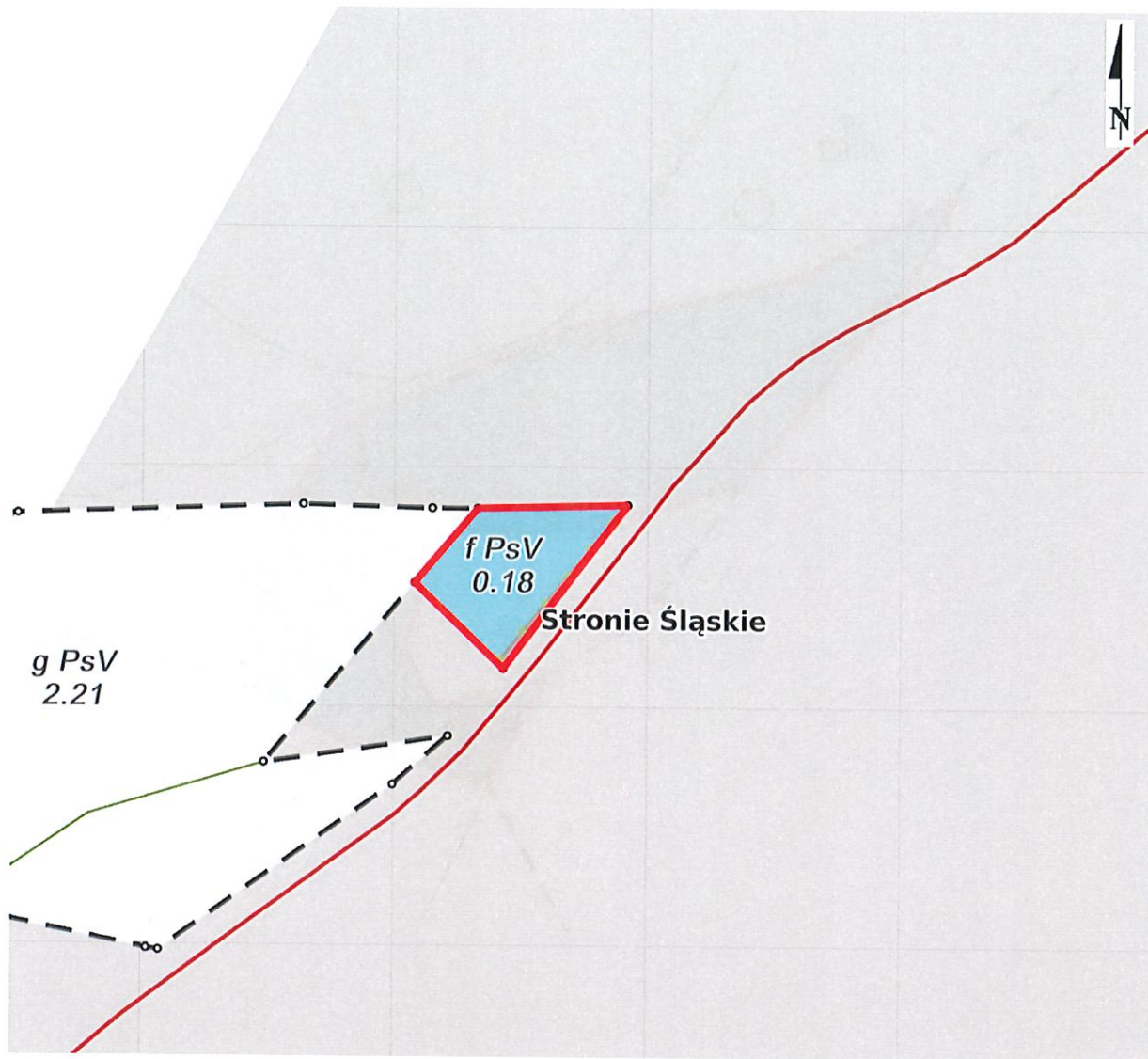


-  granica wydzielenia
-  powierzchnia manipulacyjna

Adres wydzielenia: 13-23-2-11-106-f-00

Powierzchnia koszenia: 0,15 ha

Obszar Natura 2000 Pasma Krowiarki PLH 020019



granica wydzielenia



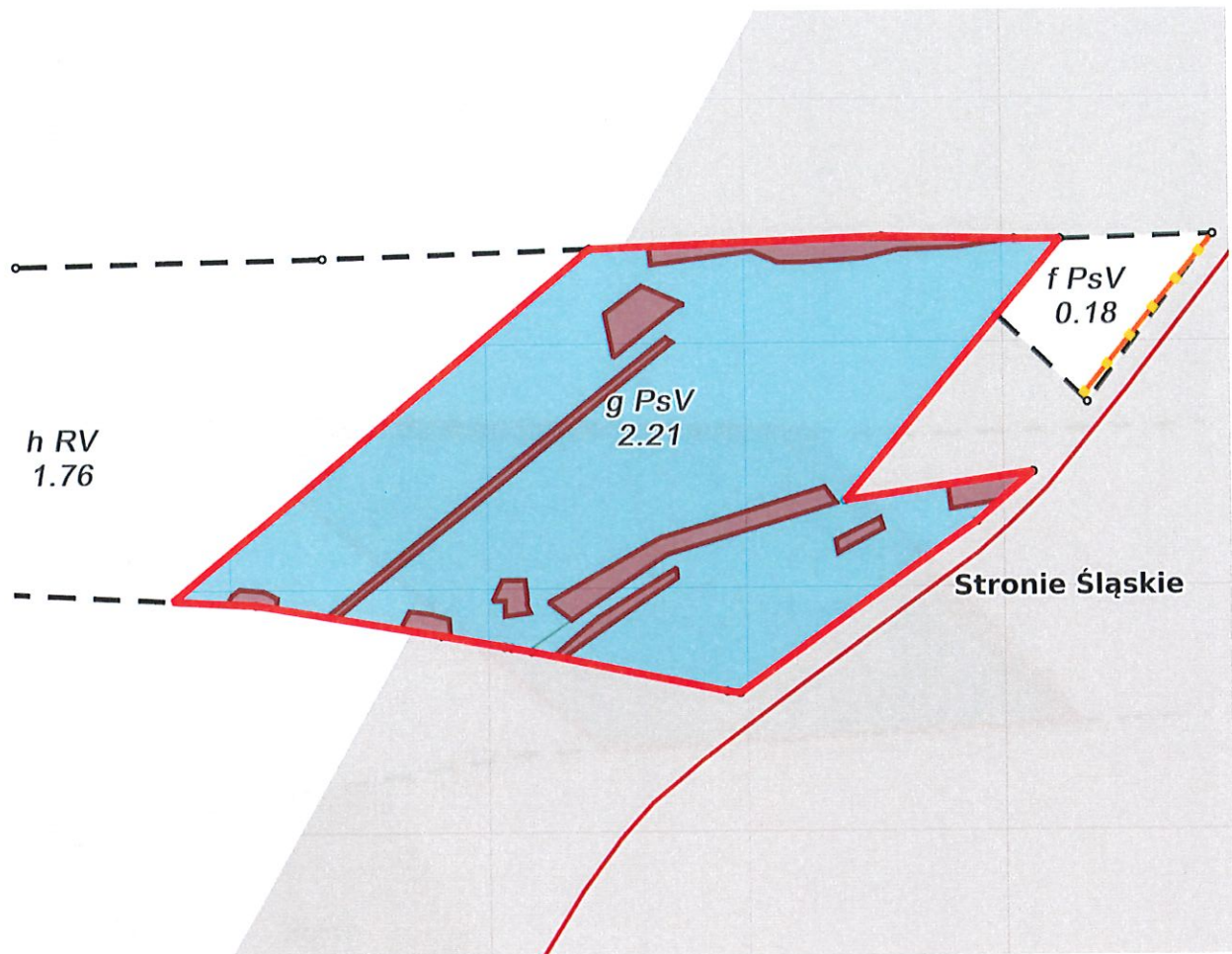
powierzchnia manipulacyjna





Adres wydzielenia: 13-23-2-11-106-g-00

Powierzchnia koszenia: 1,61 ha

Obszar Natura 2000 Pasma Krowiarki PLH 020019



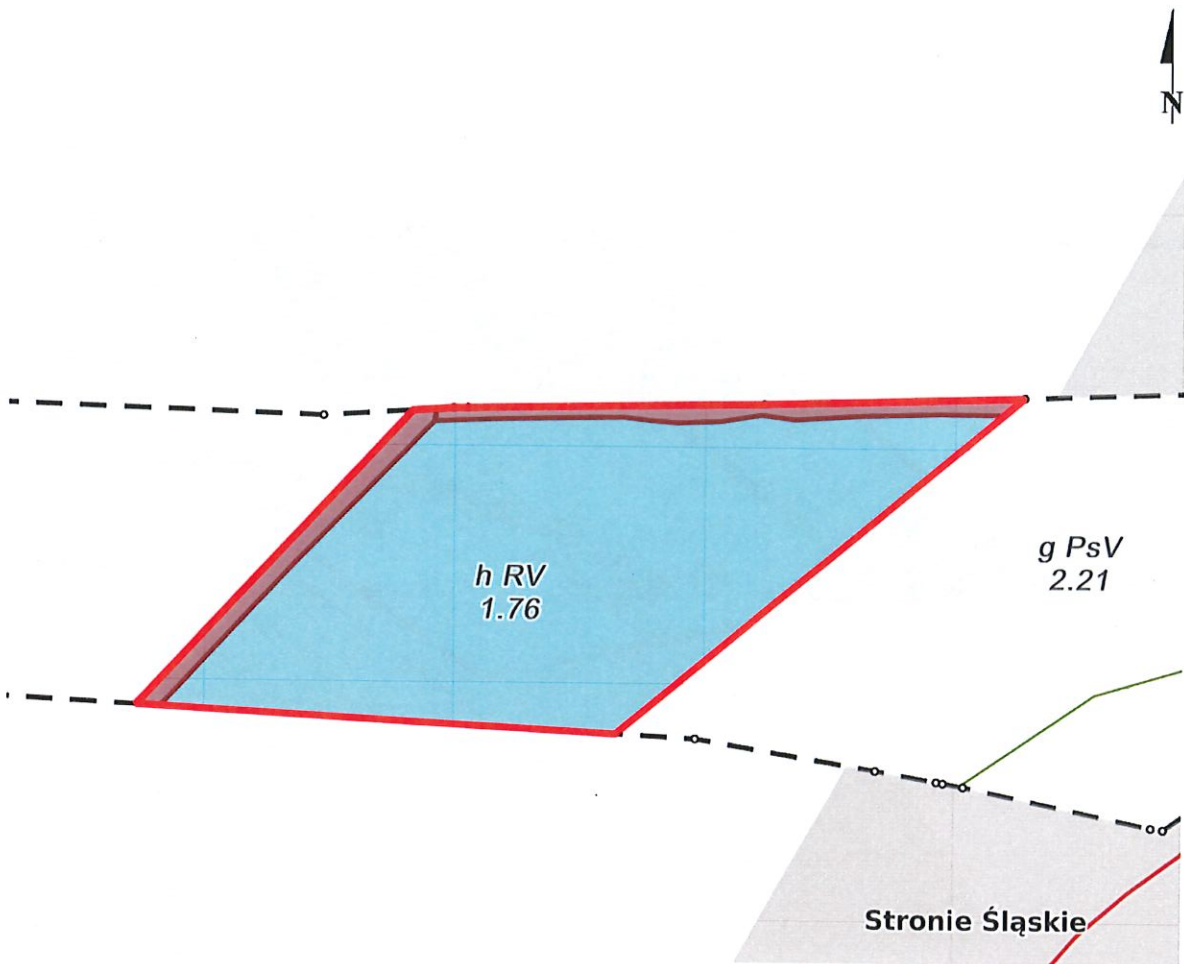
-  granica wydzielenia
-  powierzchnia manipulacyjna





Adres wydzielenia: 13-23-2-11-106-h-00

Powierzchnia koszenia: 1,36 ha

Obszar Natura 2000 Pasma Krowiarki PLH 020019

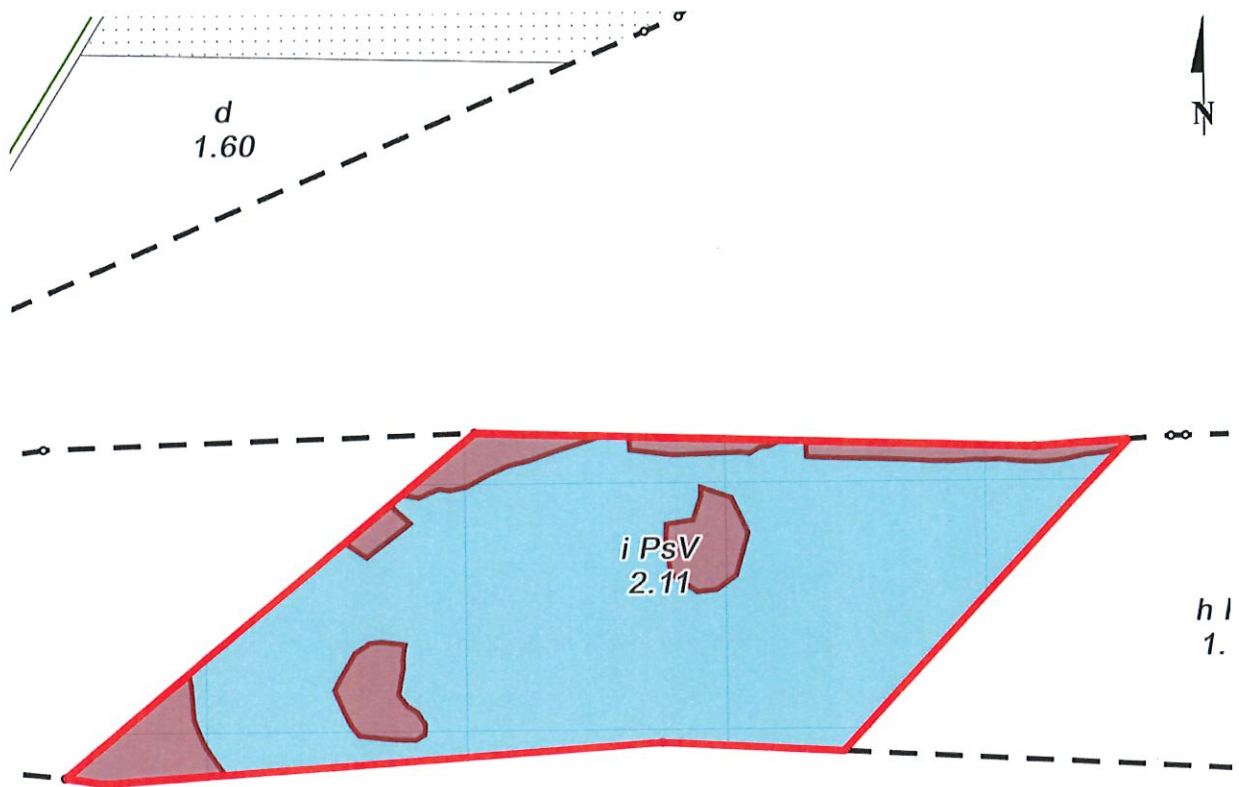




-  granica wydzielenia
-  powierzchnia manipulacyjna

Adres wydzielenia: 13-23-2-11-106-i-00

Powierzchnia koszenia: 1,48 ha

Obszar Natura 2000 Pasma Krowiarki PLH 020019



-  granica wydzielenia
-  powierzchnia manipulacyjna

STARSZY SPECJALISTA  
MŁOŻBY LEŚNEJ  
Jarosław Młynarczyk

Zastępca Nadleśniczego  
Ewelina Buchodolska

NADLEŚNICZY  
Nadleśnictwo  
Łądek Zdrój  
Łukasz Pogorzecki