



**MAZOWIECKI
URZĄD WOJEWÓDZKI
W WARSZAWIE**

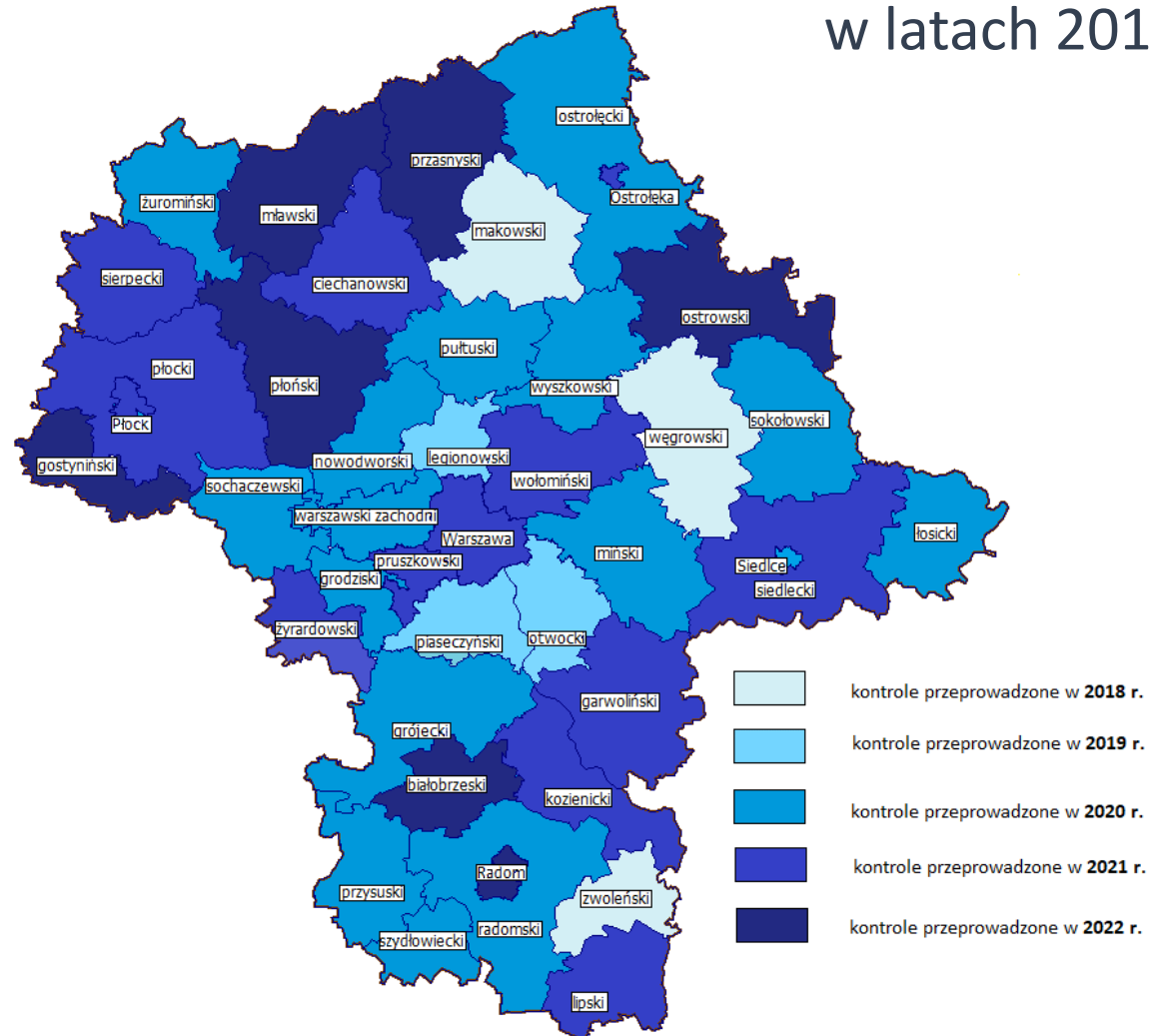
Stan e-usług i cyfryzacji zasobu na podstawie ustaleń kontroli

Warszawa, 21 października 2022 r.



MAZOWIECKI
URZĄD WOJEWÓDZKI
W WARSZAWIE

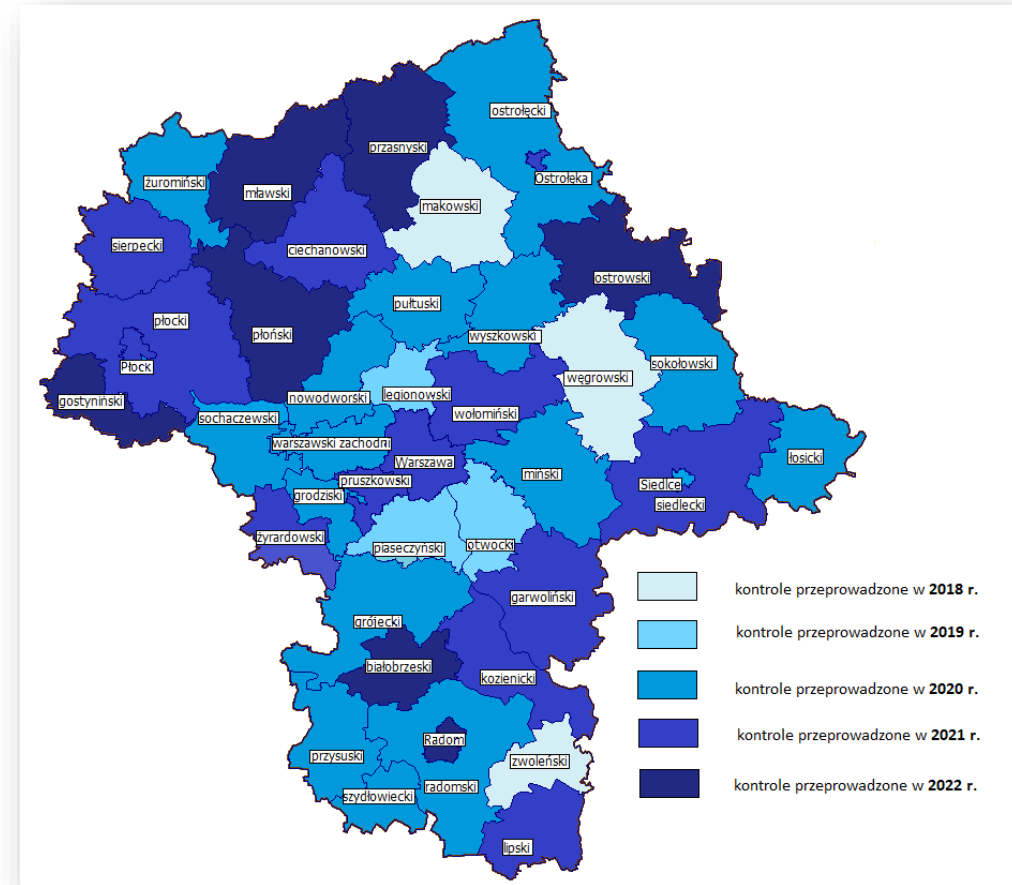
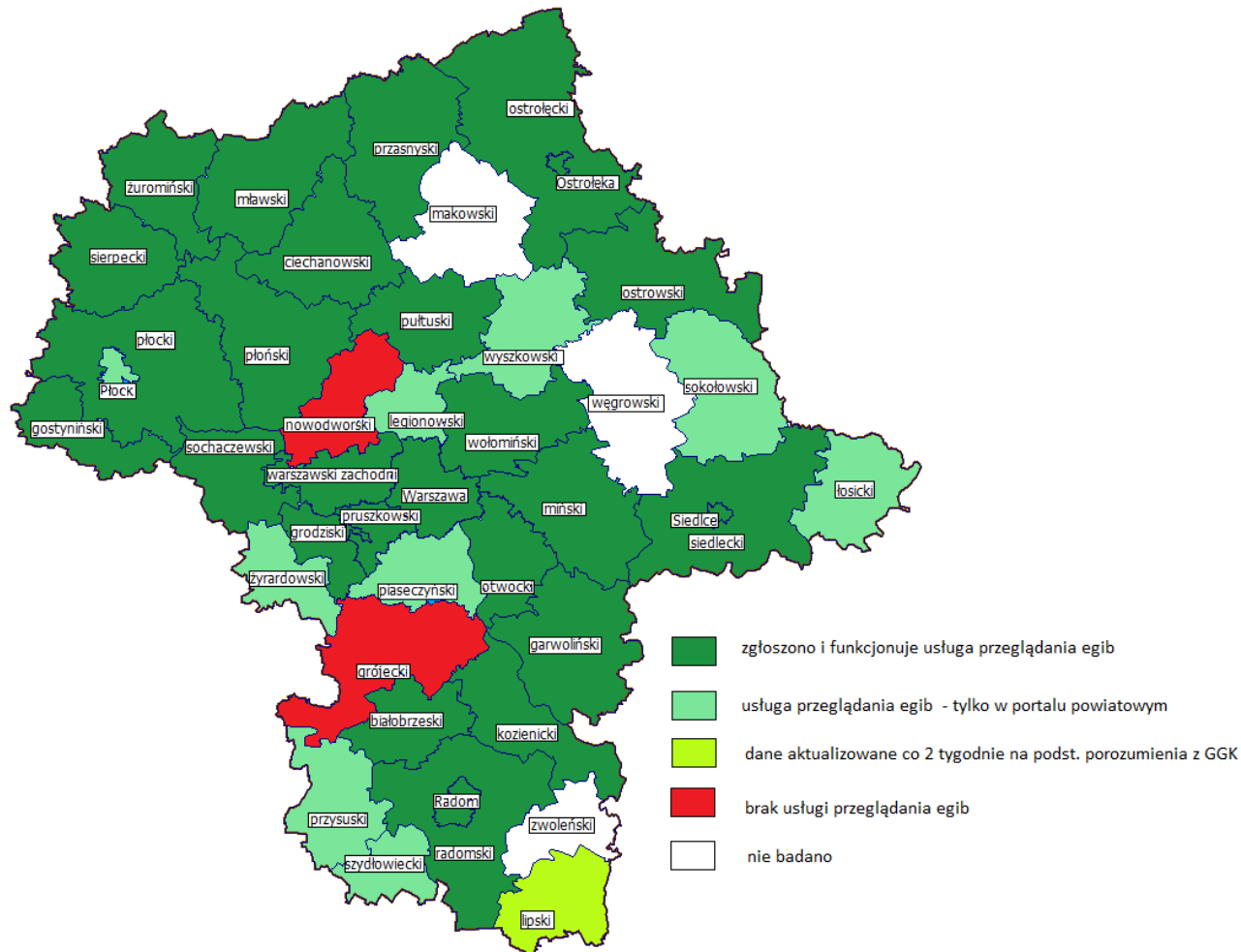
Kontrole MWINGiK z zakresu cyfryzacji przeprowadzone w latach 2018-2022





MAZOWIECKI
URZĄD WOJEWÓDZKI
W WARSZAWIE

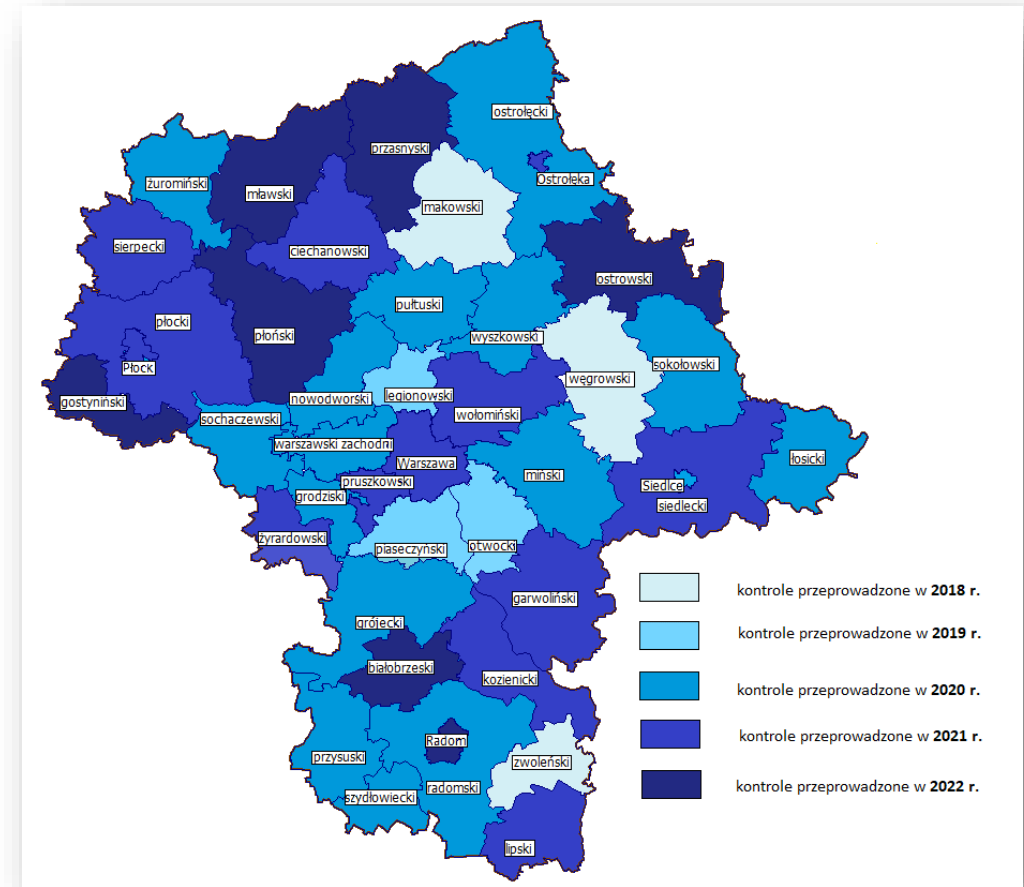
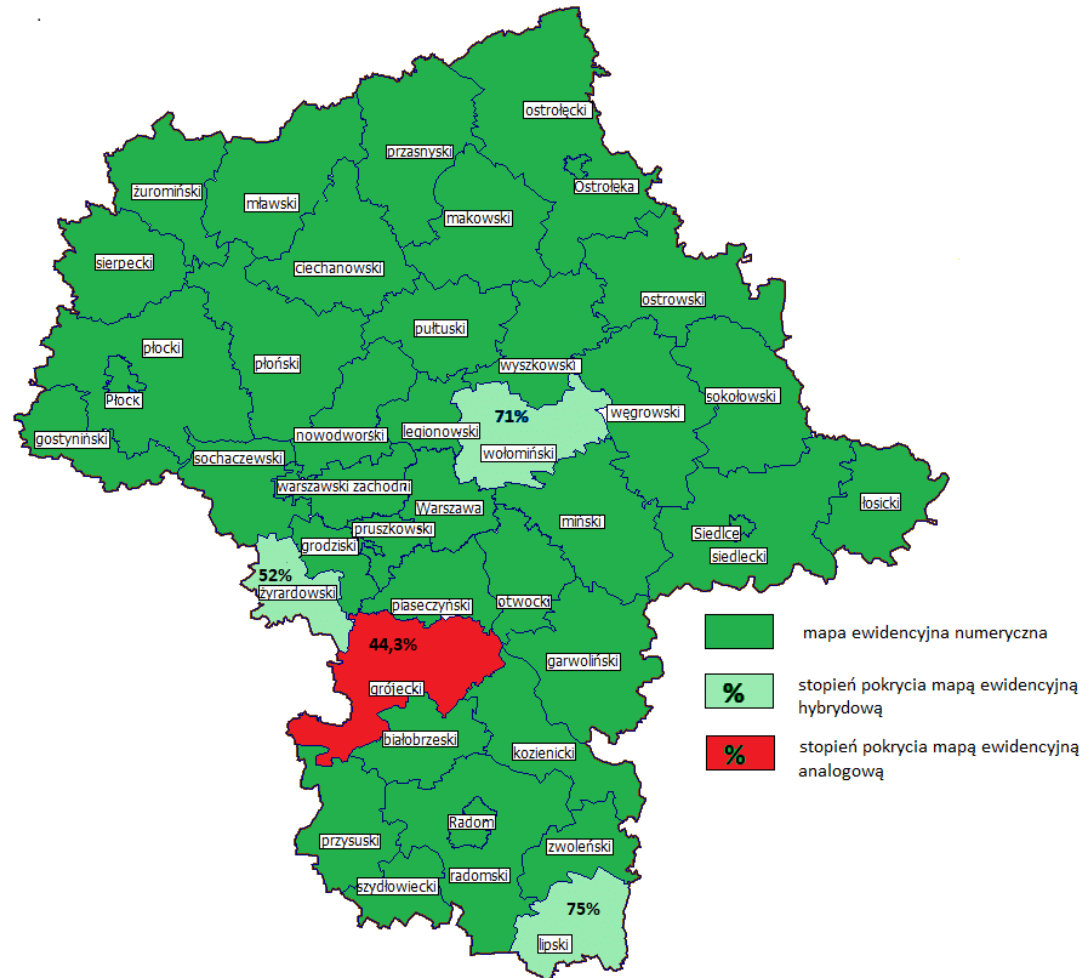
Stan usługi przeglądania dla danych egib.





MAZOWIECKI
URZĄD WOJEWÓDZKI
W WARSZAWIE

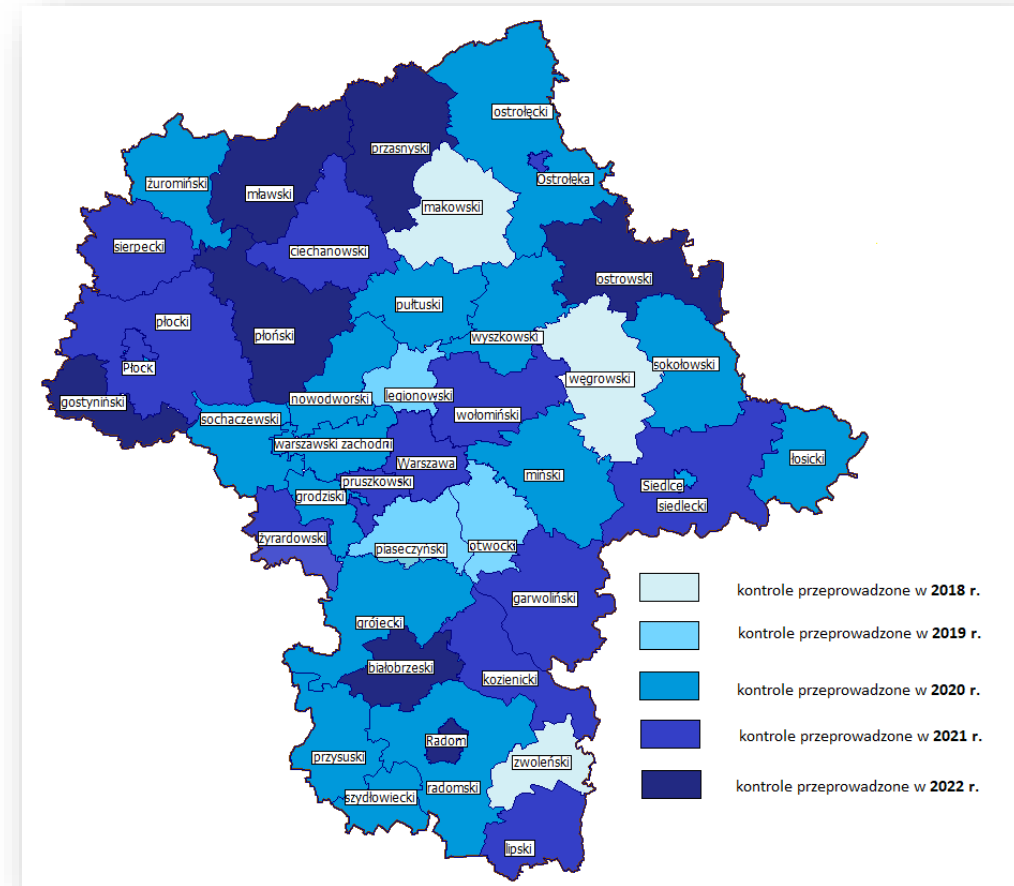
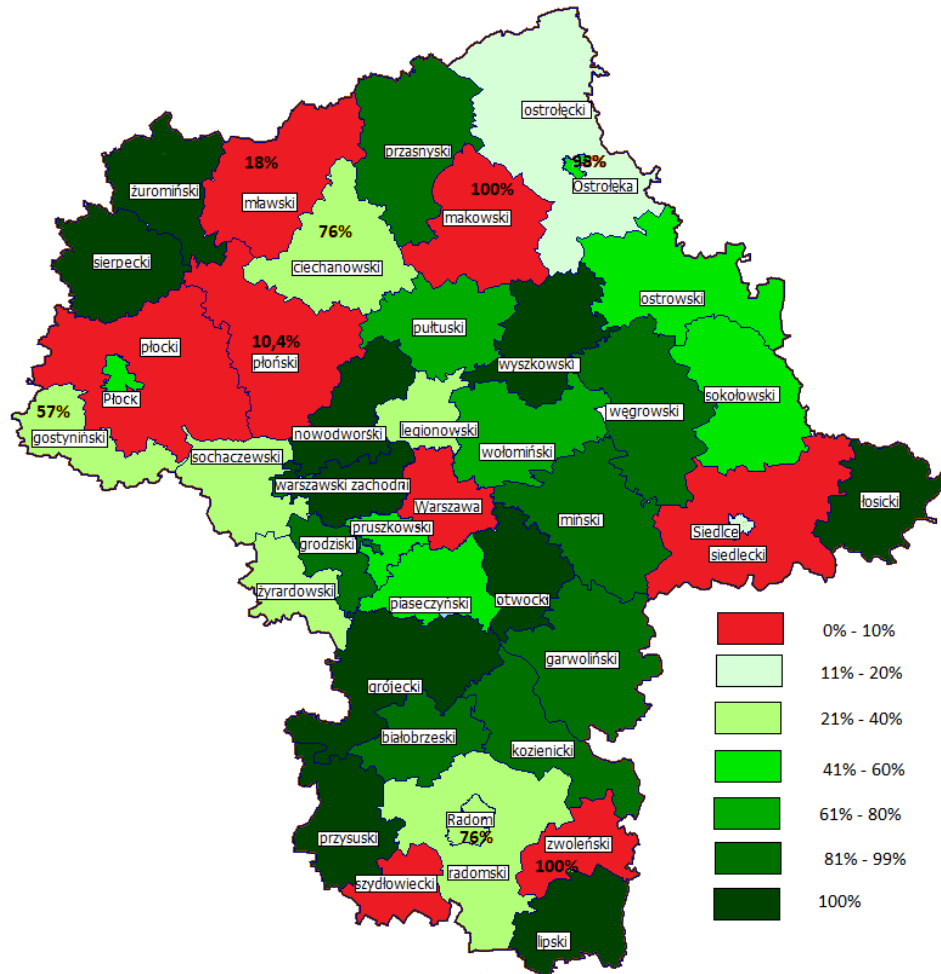
Stan cyfryzacji materiałów kartograficznych (map ewidencyjnych)





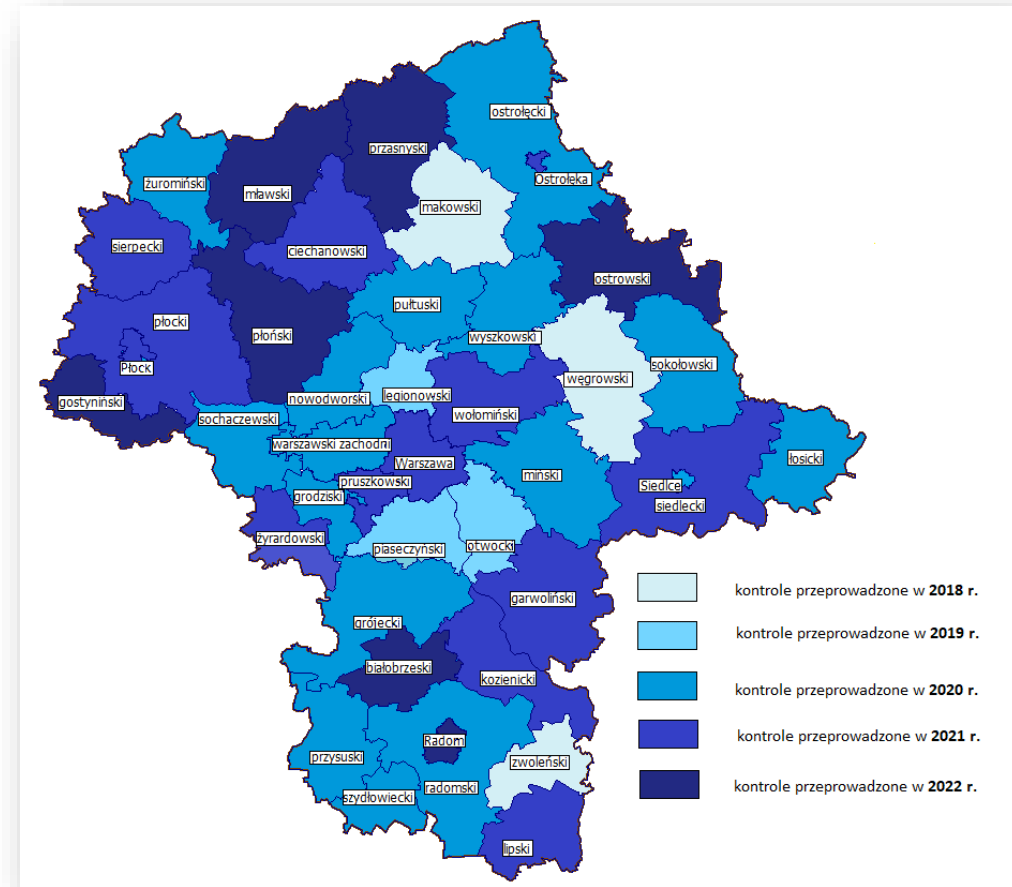
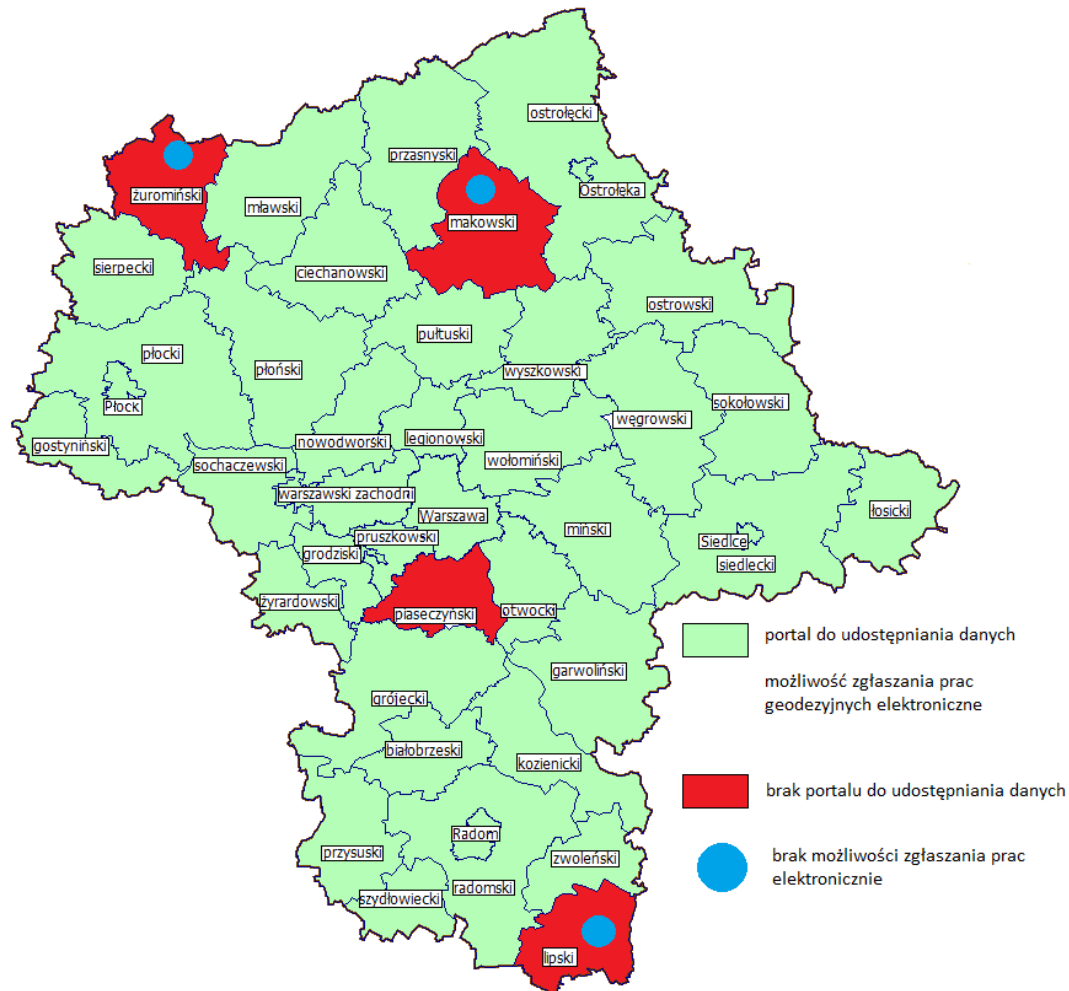
MAZOWIECKI
URZĄD WOJEWÓDZKI
W WARSZAWIE

Stan cyfryzacji operatów archiwalnych





Stan systemu do prowadzenia zasobu (§8 rozporządzenia w sprawie zasobu)

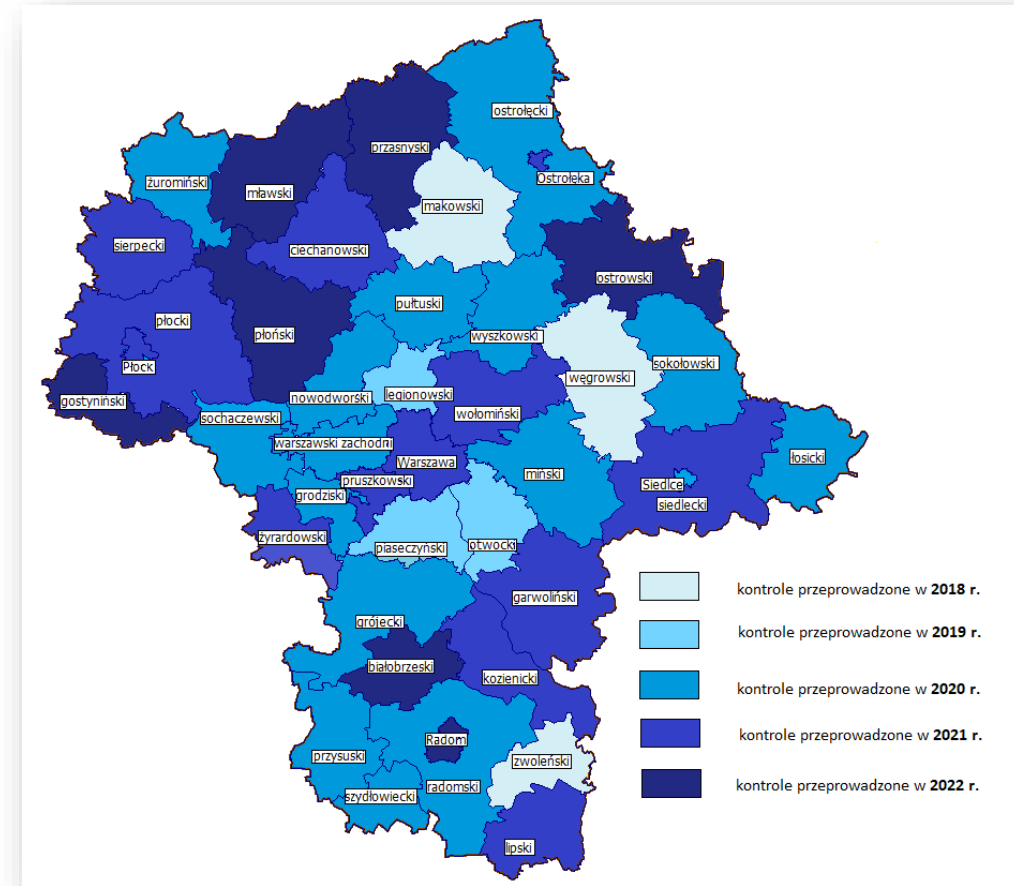
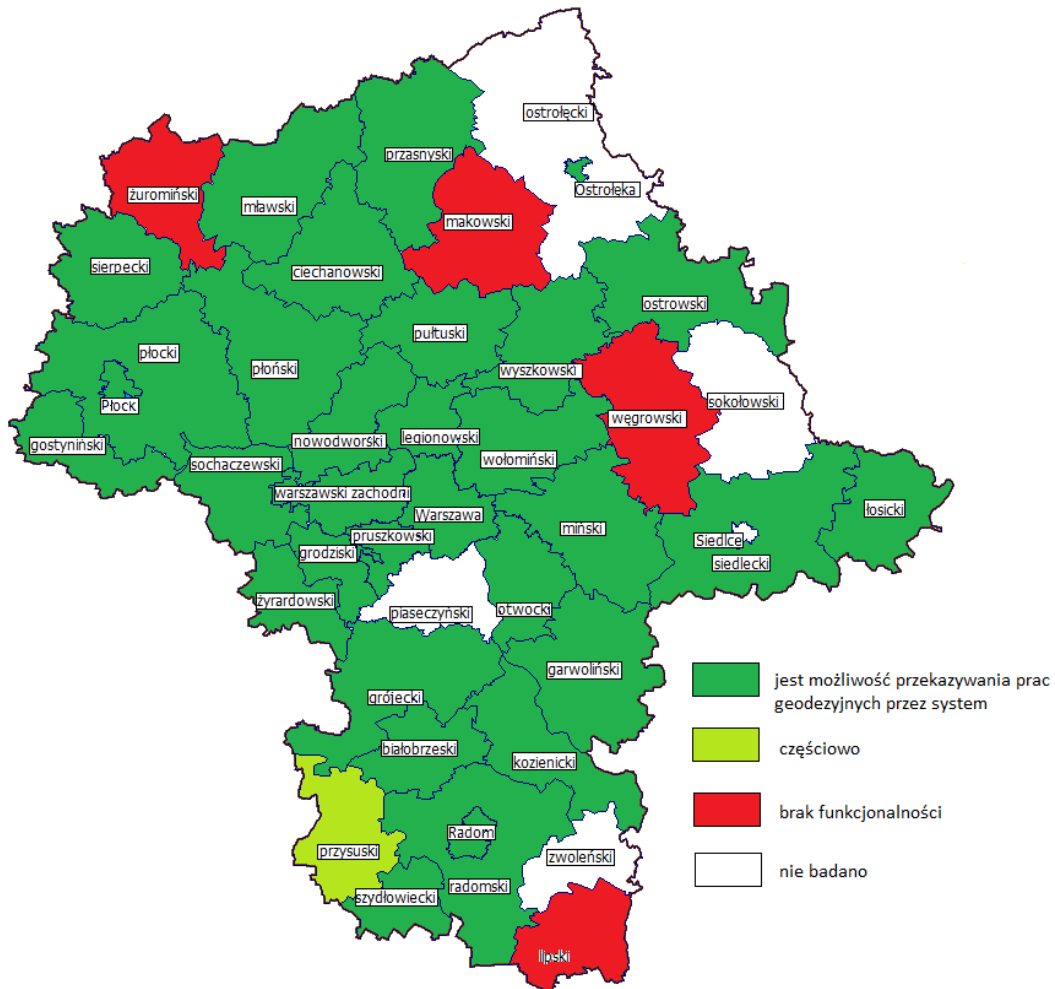


- Wdrożenie systemu do prowadzenia zasobu – 100 % województwa mazowieckiego
- Możliwość zgłaszania prac geodezyjnych elektronicznie.
- Portal do udostępniania danych



MAZOWIECKI
URZĄD WOJEWÓDZKI
W WARSZAWIE

Stan e-usług dla wykonawców prac geodezyjnych (§ 12 ust. 1 rozporządzenia w sprawie zasobu)

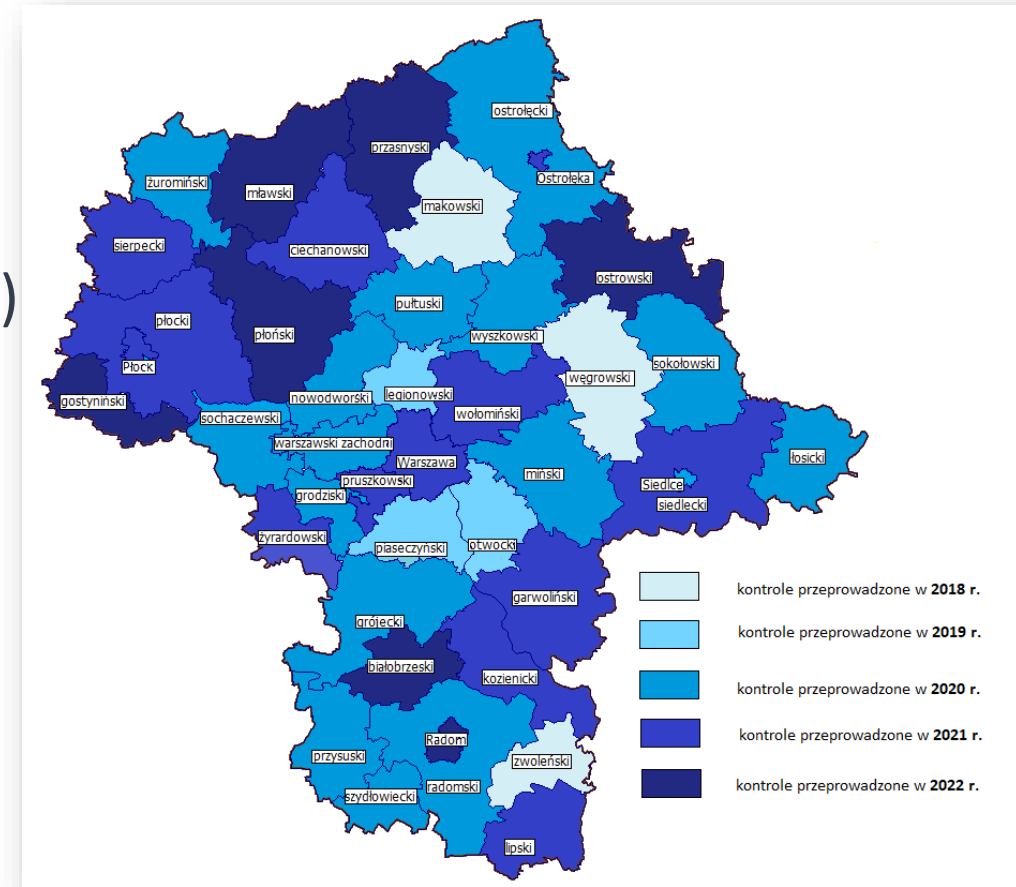
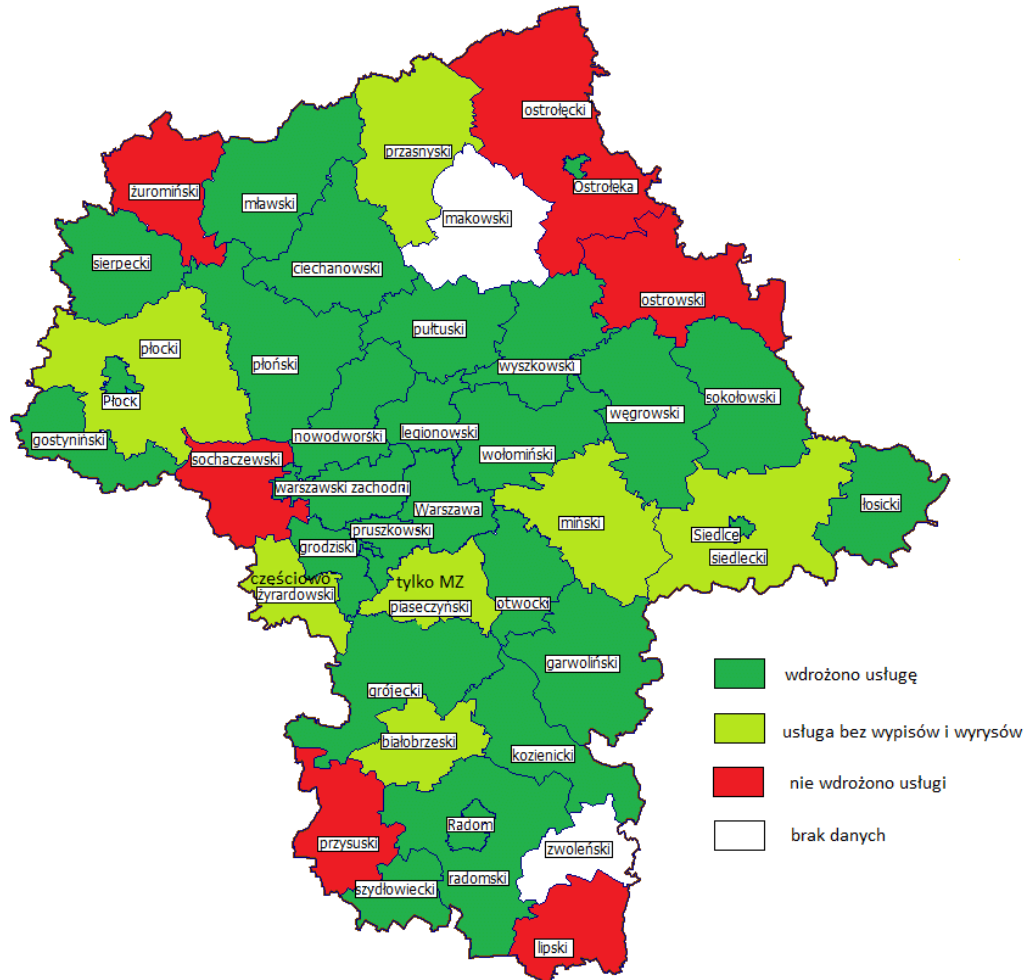


Możliwość przekazywania wyników prac geodezyjnych elektronicznie.



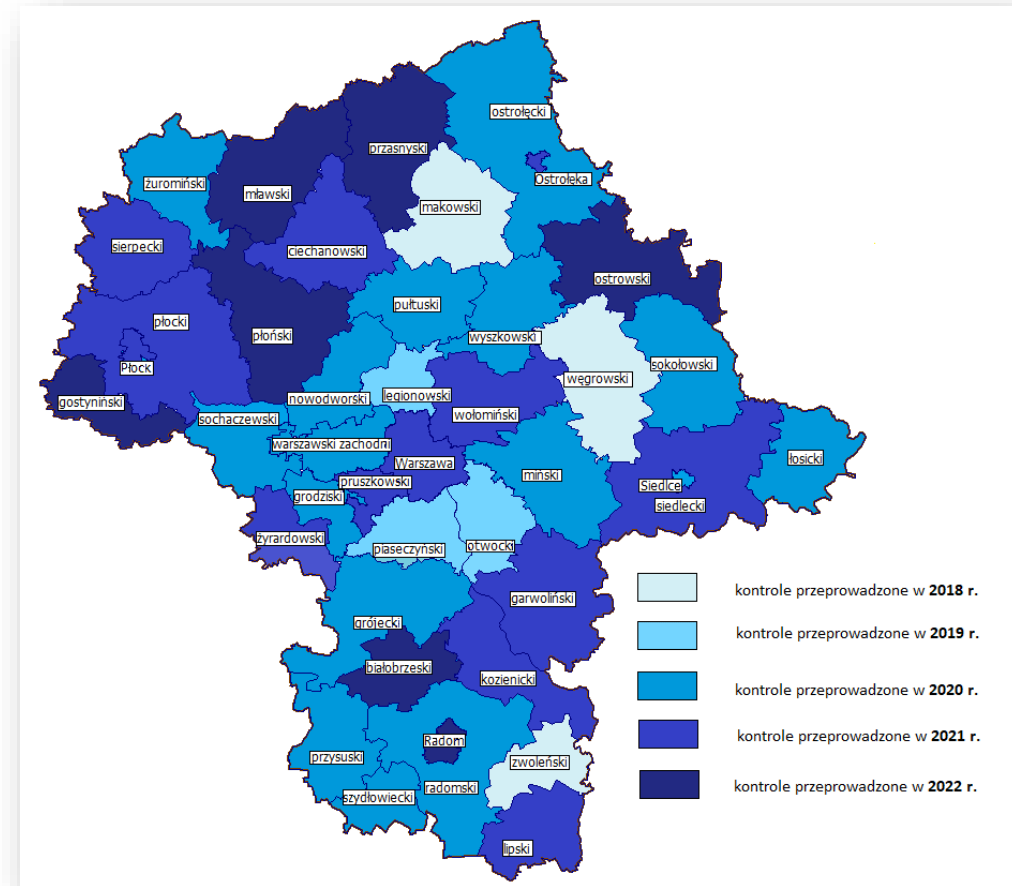
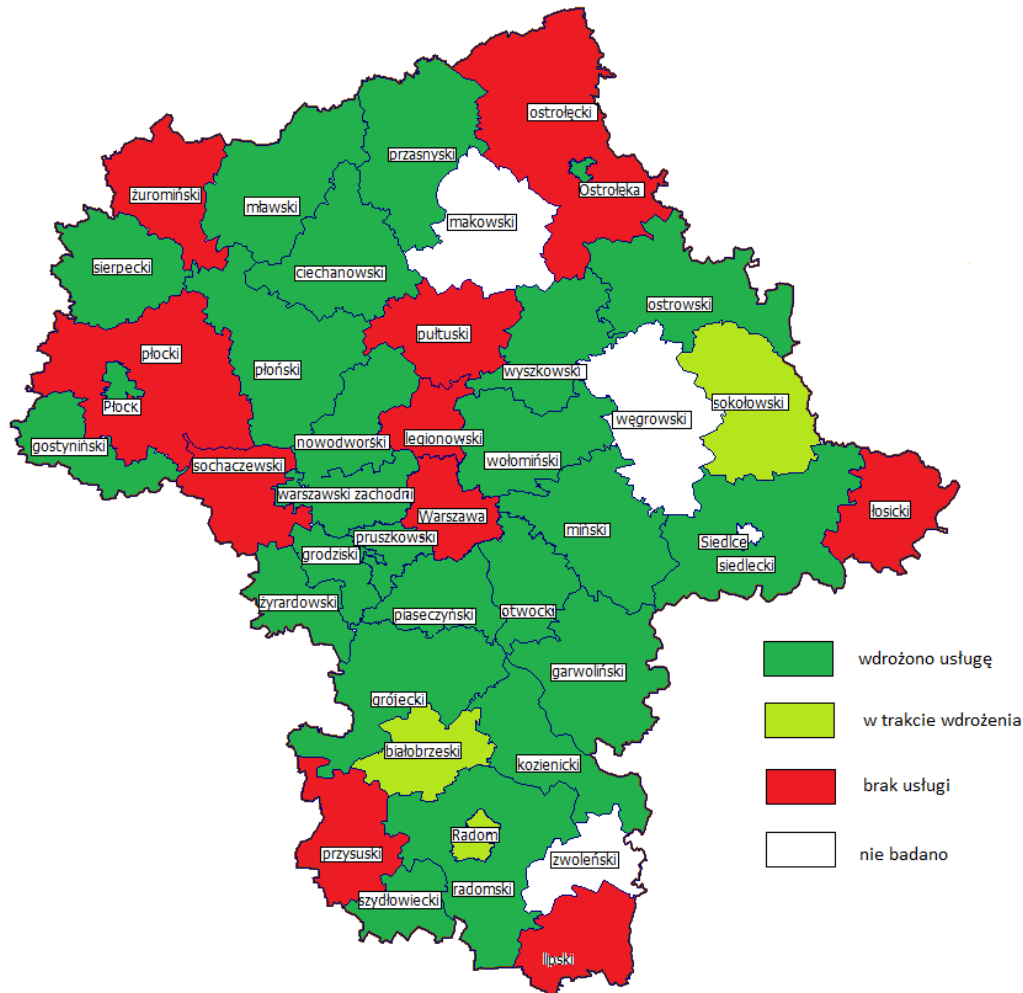
MAZOWIECKI
URZĄD WOJEWÓDZKI
W WARSZAWIE

Stan e-usług udostępniania materiałów zasobu dla obywateli (§12 ust. 1 rozporządzenia w sprawie zasobu)





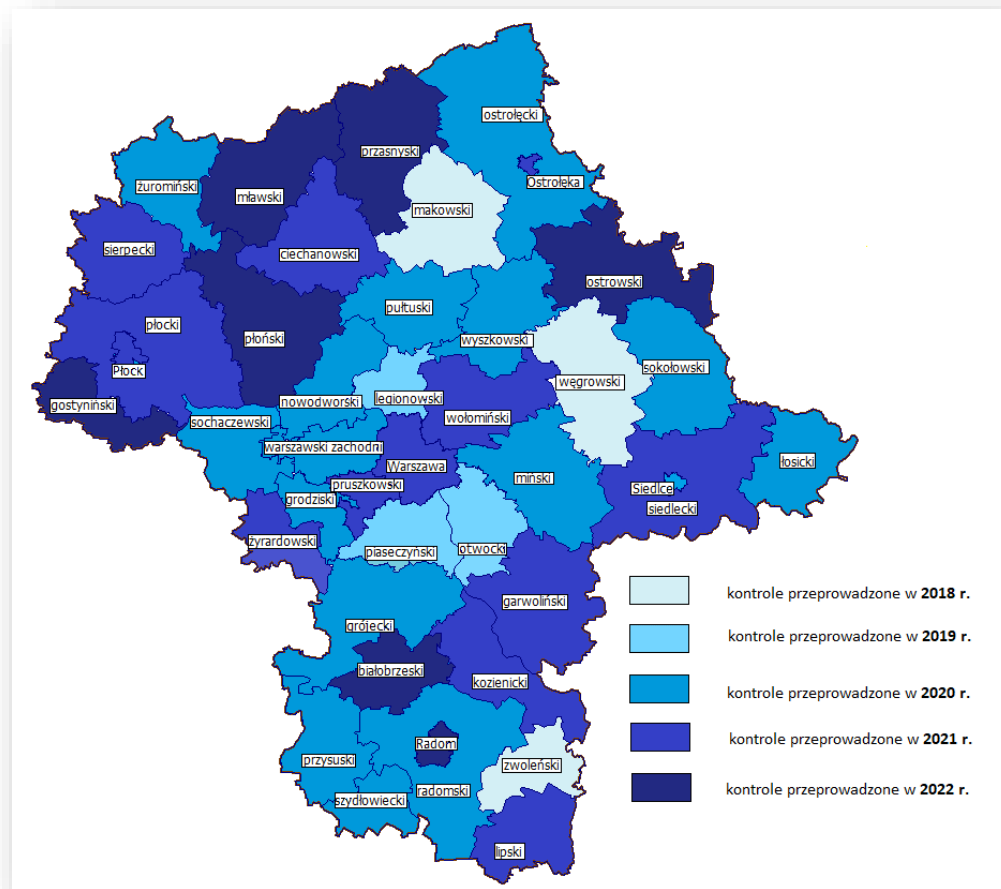
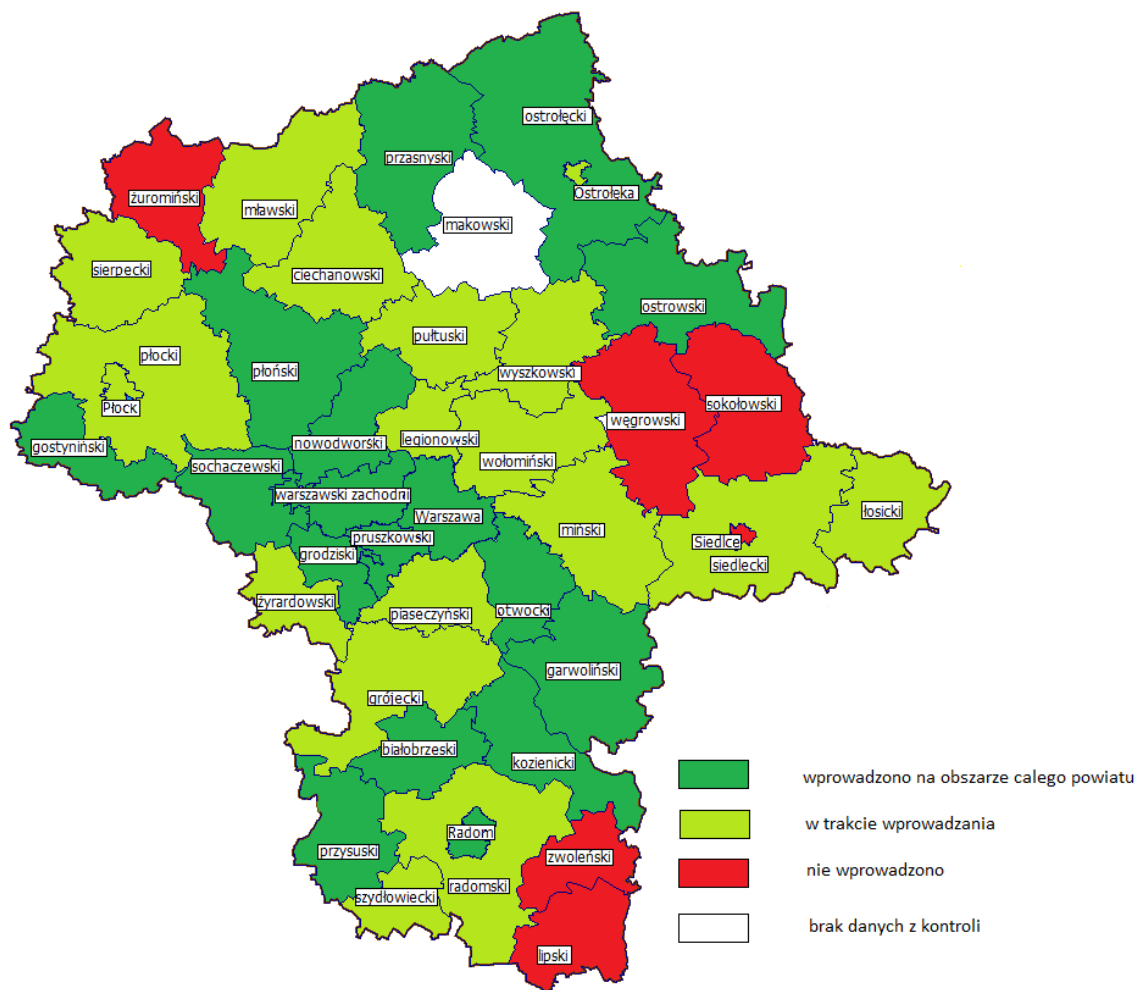
Stan e-usług obsługi narad koordynacyjnych





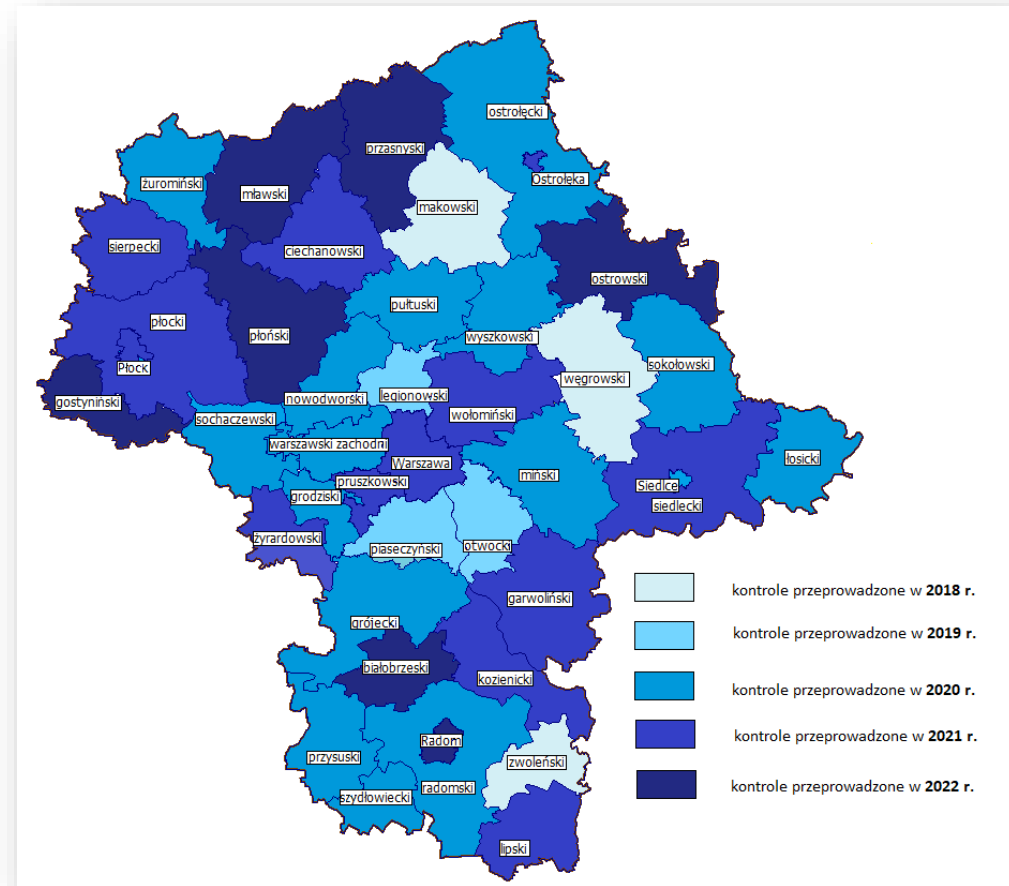
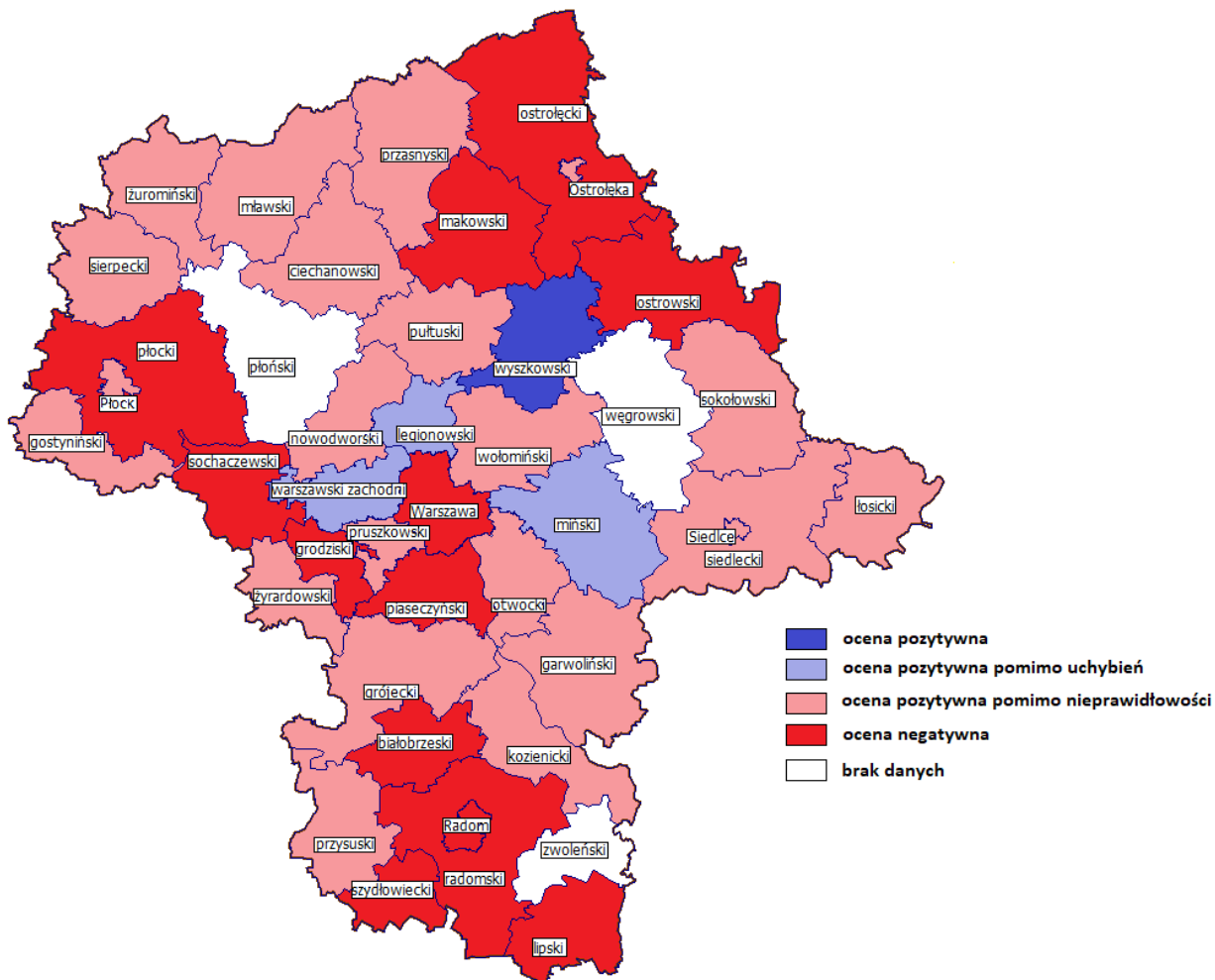
MAZOWIECKI
URZĄD WOJEWÓDZKI
W WARSZAWIE

Stan wdrożenia układu wysokościowego PL-EVRF2007-NH





Wyniki kontroli jakości danych ewidencji gruntów



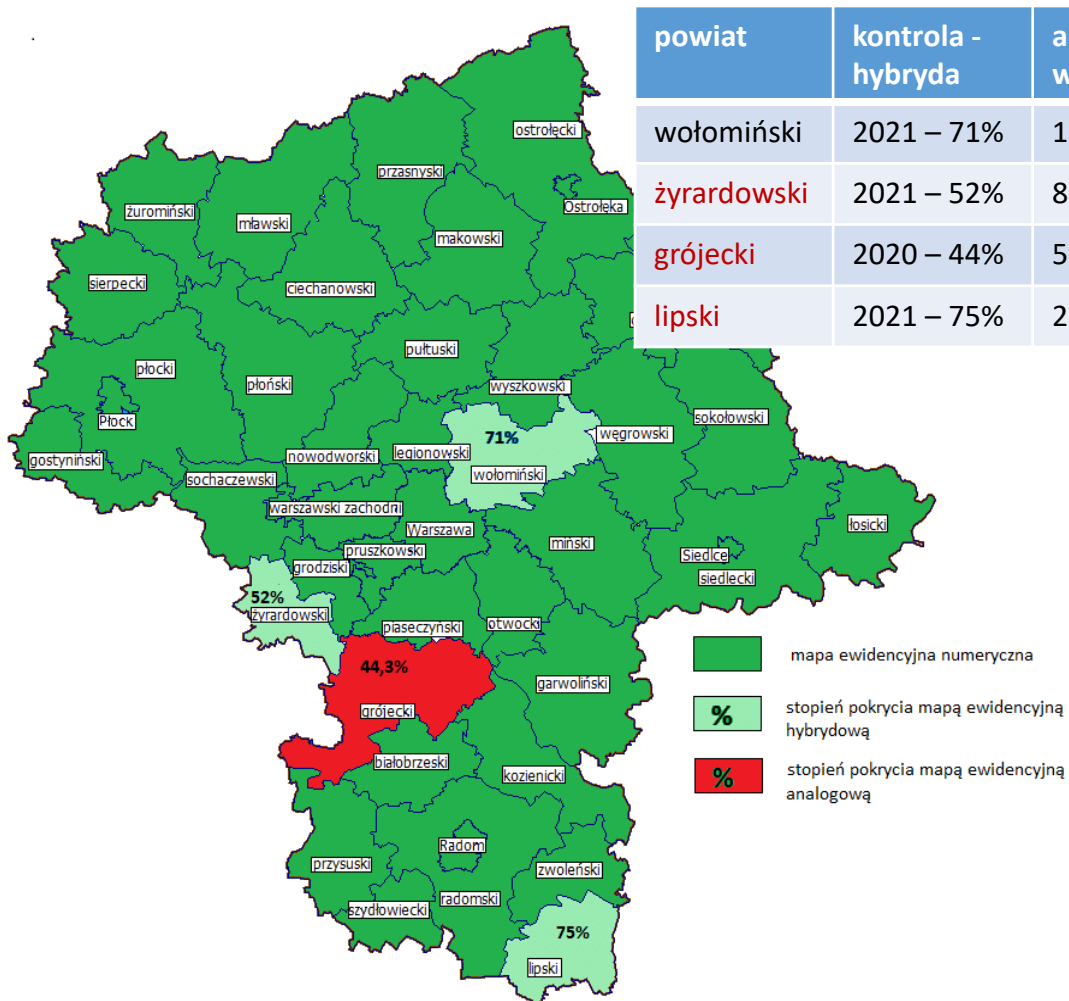


MAZOWIECKI
URZĄD WOJEWÓDZKI
W WARSZAWIE

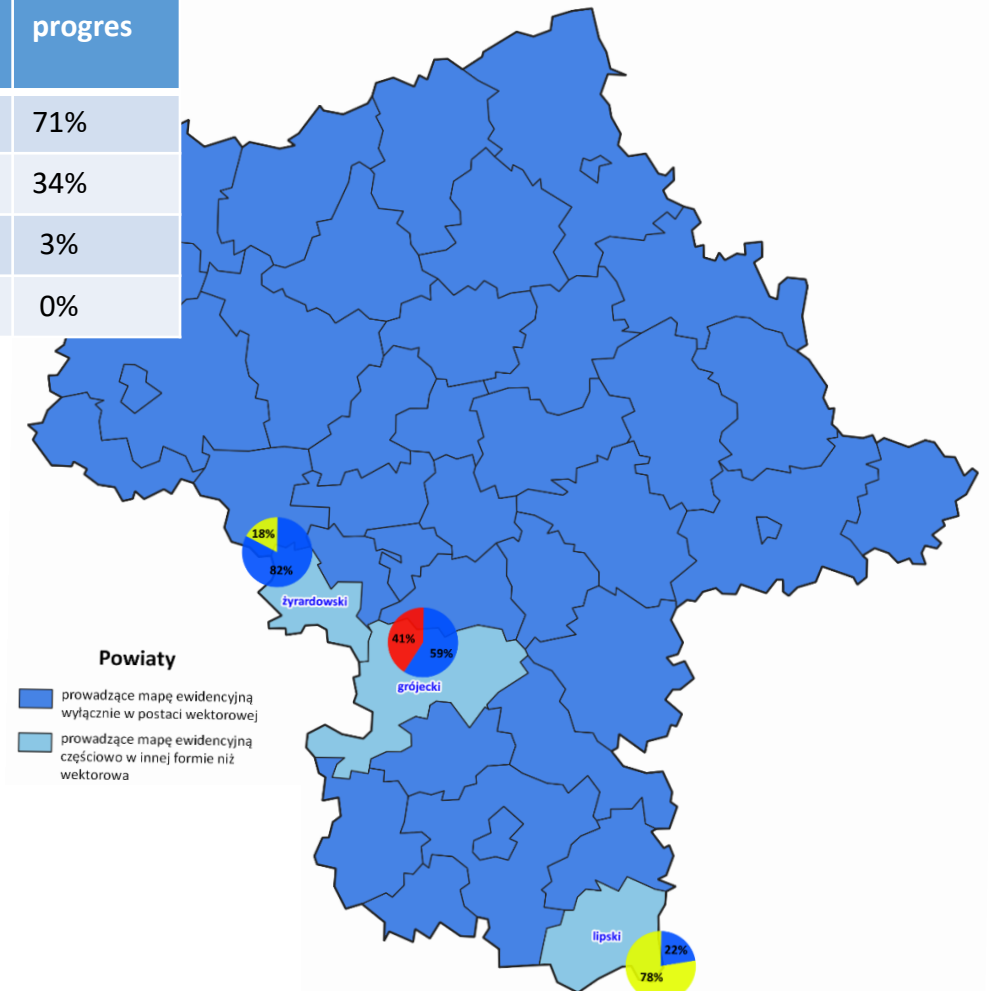
Porównanie wyników kontroli oraz wyników ankiet i sprawozdań



Stan cyfryzacji map ewidencyjnych na podstawie kontroli i na podstawie ankiet

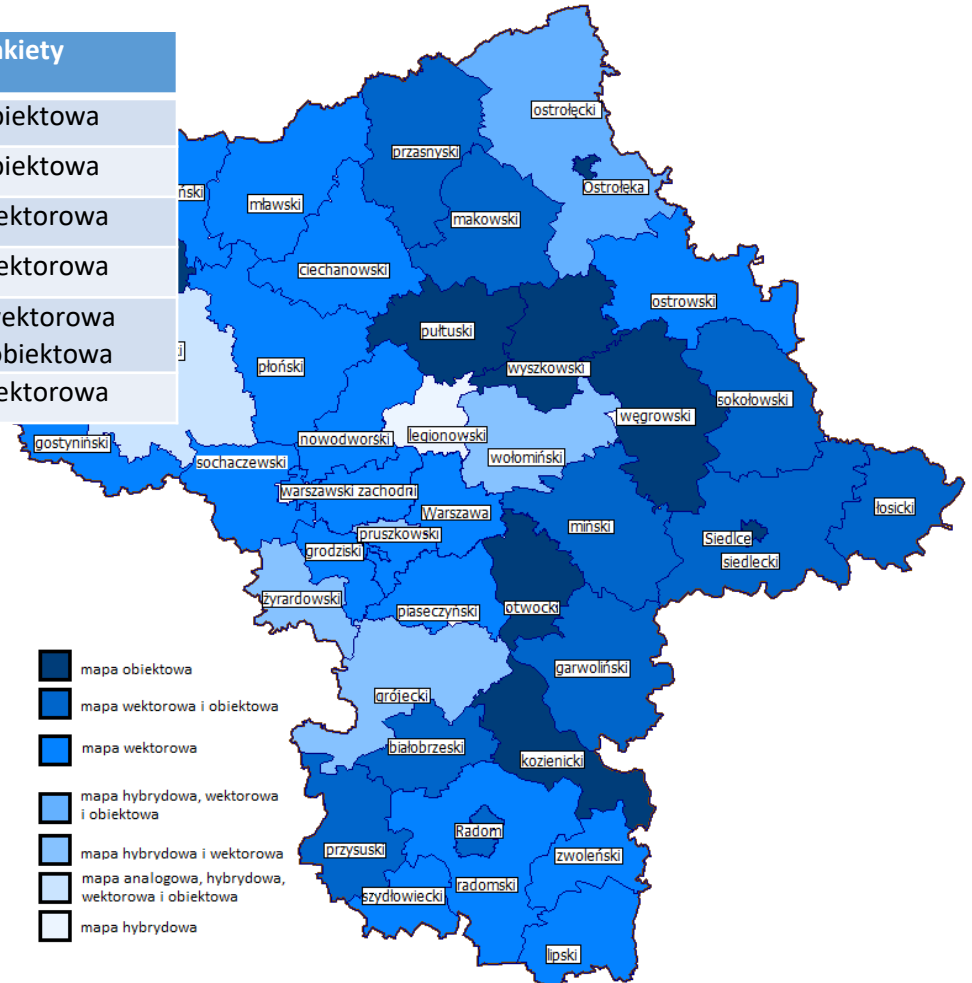
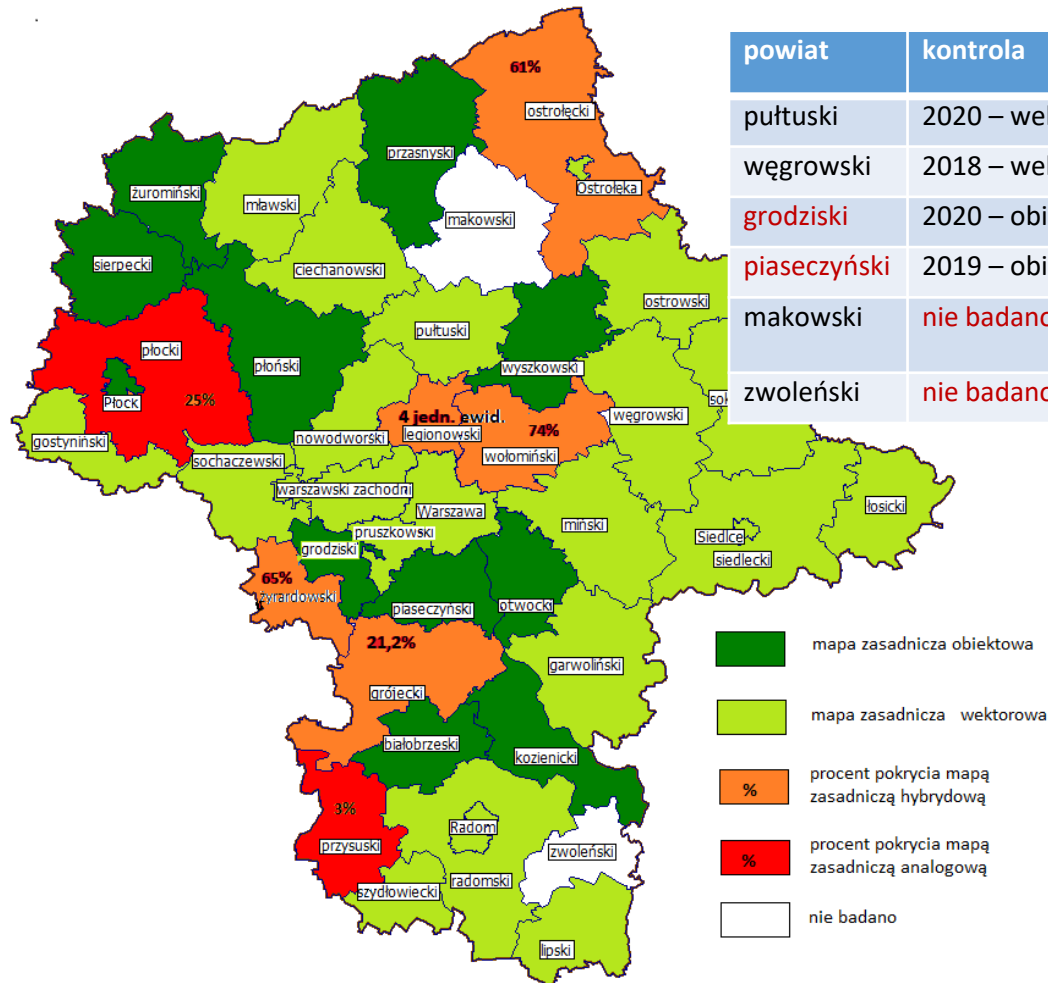


powiat	kontrola - hybryda	ankiety - wektor	progres
wołomiński	2021 – 71%	100%	71%
żyrdowski	2021 – 52%	82%	34%
grójecki	2020 – 44%	59%	3%
lipski	2021 – 75%	22%	0%



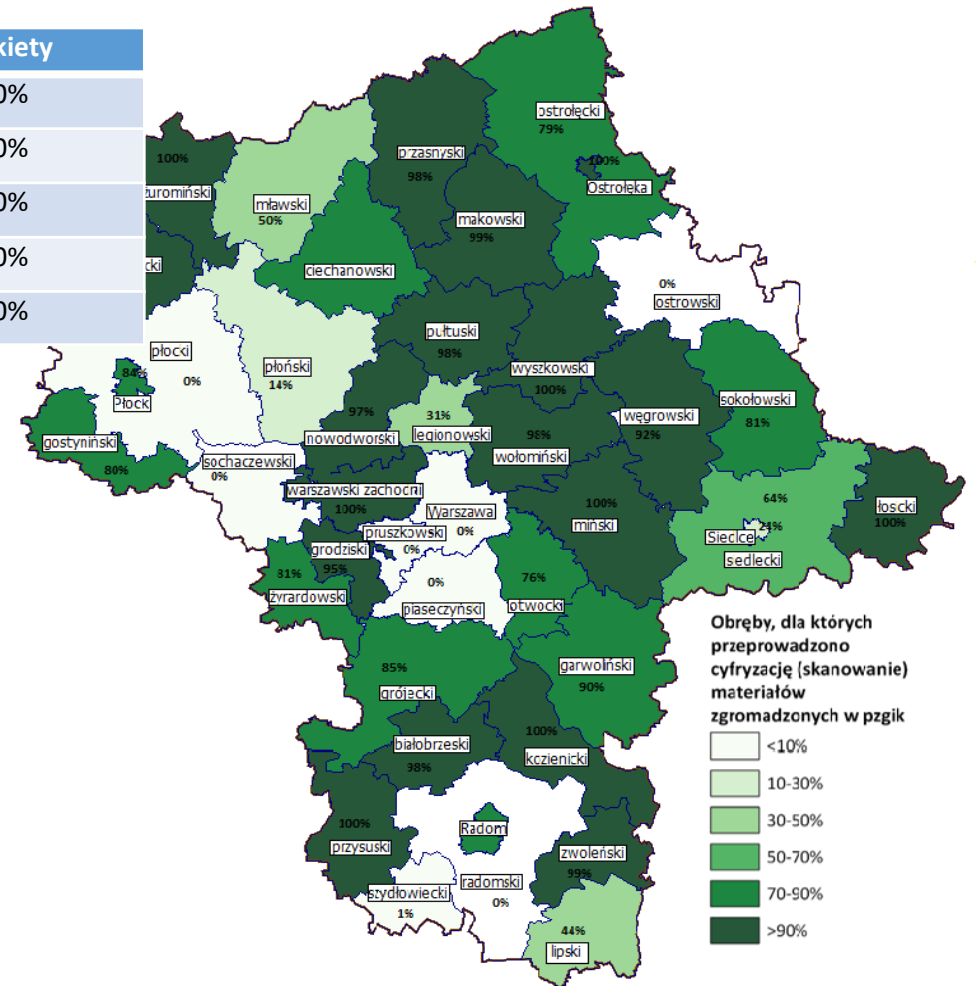
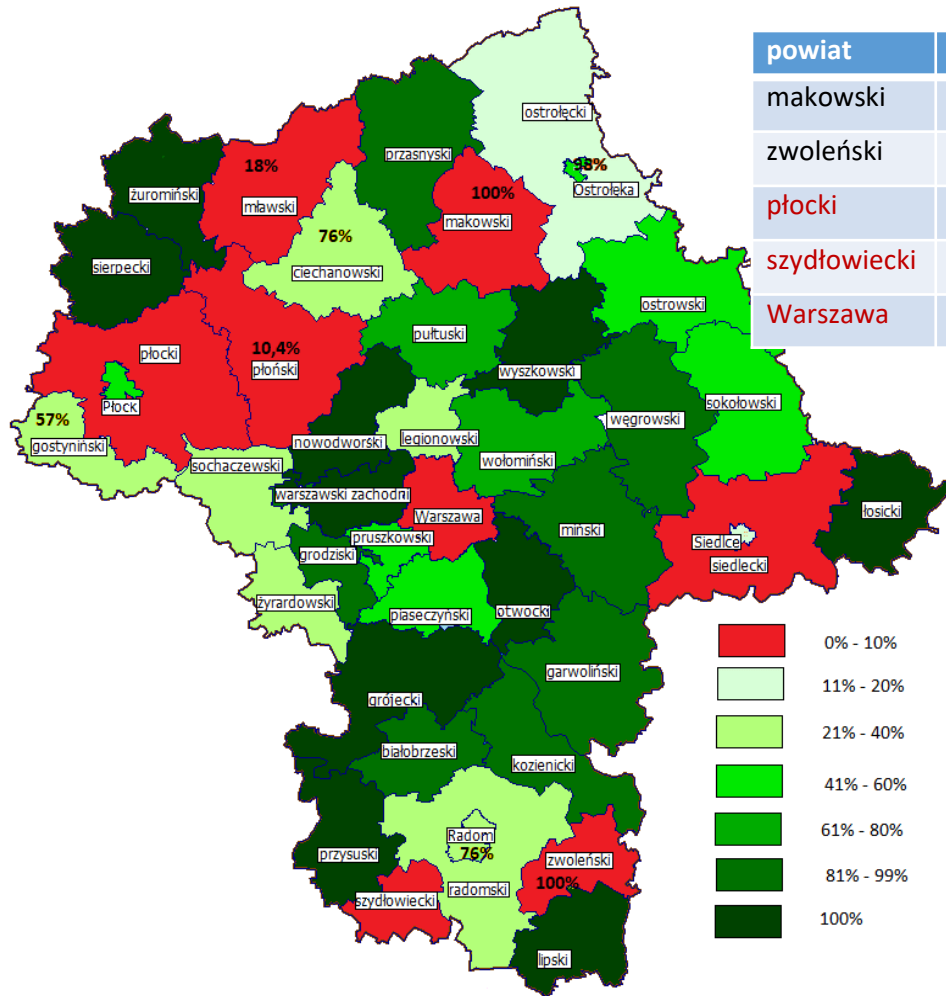


Stan cyfryzacji map zasadniczych na podstawie kontroli i na podstawie ankiet





Stan cyfryzacji operatów archiwalnych na podstawie kontroli i na podstawie ankiet

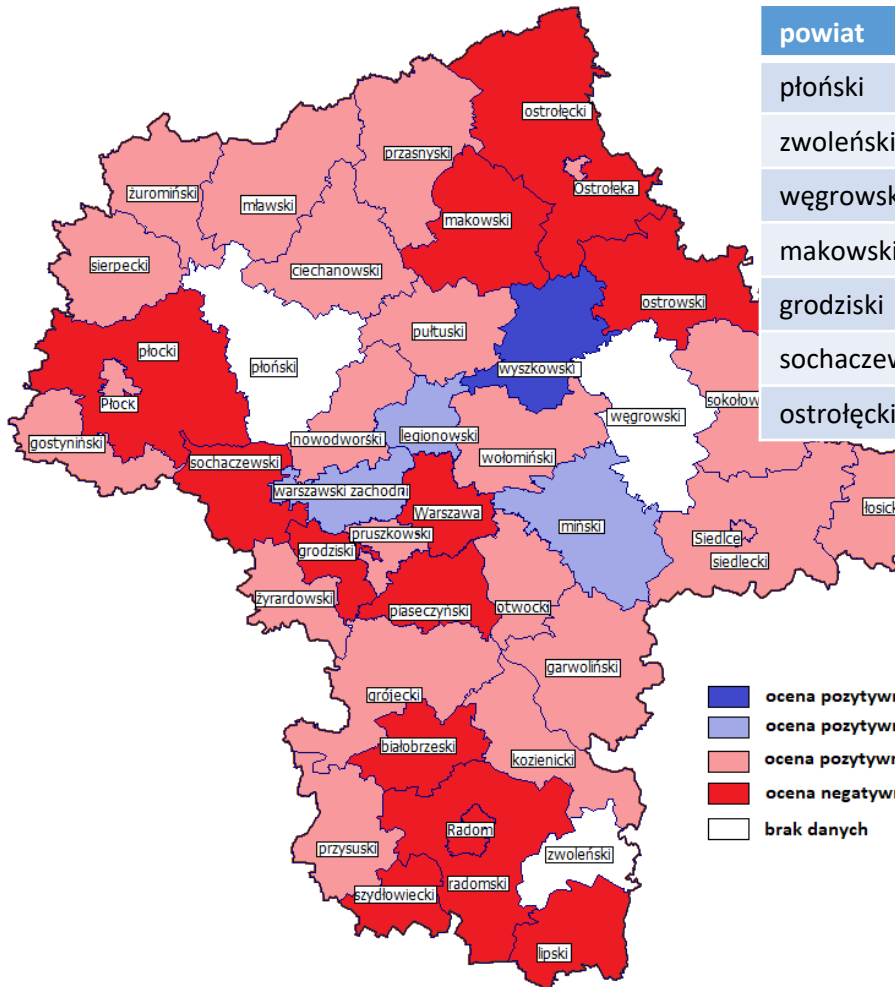




Wyniki kontroli jakości danych ewidencji gruntów

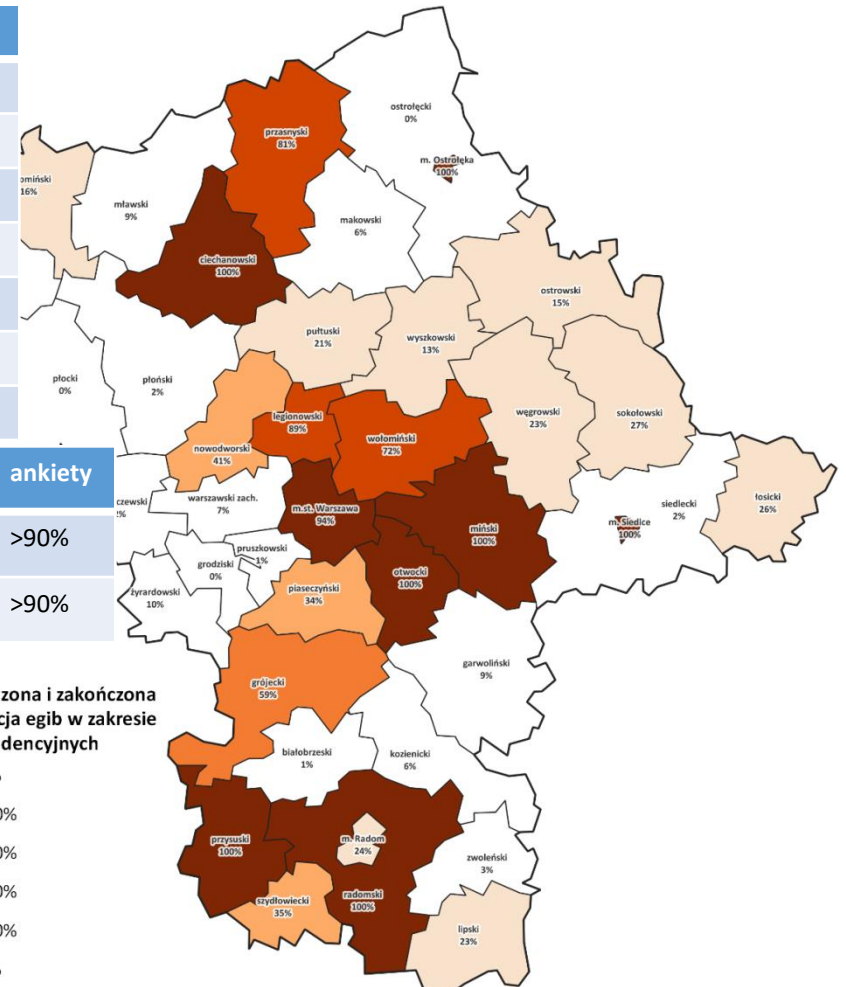
oraz

Modernizacja egib w zakresie działek na podstawie ankiet



powiat	kontrola	ankiety
płoński	brak danych	<10%
zwoleński	brak danych	<10%
węgrowski	brak danych	10-30%
makowski	2018 negatywna	<10%
grodziski	2020 negatywna	<10%
sochaczewski	2020 negatywna	<10%
ostrołęcki	2020 negatywna	<10%

powiat	kontrola	ankiety
radomski	2020 negatywna	>90%
Warszawa	2021 negatywna	>90%





MAZOWIECKI
URZĄD WOJEWÓDZKI
W WARSZAWIE

Tłumaczenia negatywnych wyników kontroli:

- brak środków w budżecie,
- niewystarczający stan kadrowy.

często idą w parze z:

- brakiem podejmowania działań w celu pozyskania dodatkowych środków
np.: występowanie do samorządów gmin o dofinansowanie prac modernizacyjnych
- brakiem planu kompleksowych działań mających na celu podniesienie jakości danych egib,
w tym **harmonogramu** przeprowadzenia modernizacji egib.

Harmonogram winien być oparty nie tylko na analizie **zakresu prac** planowanych do przeprowadzenia w poszczególnych obrębach lecz także na **gradacji priorytetów** w tym zakresie, w tym ustalenia **kryteriów wyboru** kolejności modernizowania obrębów powiatu.



**MAZOWIECKI
URZĄD WOJEWÓDZKI
W WARSZAWIE**

Dziękuję za uwagę.

**Ewelina Kułakowska
Główny Specjalista**

**Jolanta Przedlacka
Kierownik Oddziału**

**Oddział Nadzoru nad Organami Administracji Geodezyjnej i Kartograficznej
– zamiejscowy
Wydział Geodezji**

**Mazowiecki Urząd Wojewódzki w Warszawie
pl. Bankowy 3/5
00-950 Warszawa**