








Nazwa inwestycji:  
"Modernizacja linii 400 kV Słupsk - arnowiec  
na odcinku SE Słupsk - st. nr 353"

Tytuł rysunku:  
Określenie granic terenu objętego wnioskiem o  
wydanie decyzji o ustaleniu lokalizacji  
strategicznej inwestycji

Data:  
11.2023

Oświadczam, że załącznik został przygotowany na  
aktualnej kopii mapy zasadniczej pozyskanej z  
państwowego zasobu geodezyjnego i  
kartograficznego zgodnie z licencją nr:  
GK.6642.2441.2023\_2212\_CL2 wydanej przez  
Starostwo Powiatowe w Słupsku

Legenda

-  O istniejącej linii 400 kV Słupsk - arnowiec
-  Granica terenu objętego wnioskiem o wydanie  
decyzji o ustaleniu lokalizacji strategicznej  
inwestycji w zakresie sieci przesyłowej
-  Obszar, w stosunku do którego decyzja o  
ustaleniu lokalizacji strategicznej inwestycji w  
zakresie sieci przesyłowej ma wywołać skutek,  
o którym mowa w art. 22 ust. 1, w tym obszar  
objęty zakazem i nakazem, o którym mowa w  
art. 22 ust. 2 (ograniczenie sposobu korzystania  
z nieruchomości na czas nieokreślony)
-  Obszar, w stosunku do którego decyzja o  
ustaleniu lokalizacji strategicznej inwestycji w  
zakresie sieci przesyłowej ma wywołać skutek,  
o którym mowa w art. 22 ust. 1 i ust. 5, w tym  
obszar objęty zakazem i nakazem, o którym  
mowa w art. 22 ust. 2 (ograniczenie sposobu  
korzystania z nieruchomości na czas określony)
-  Granice działek objętych tymi wnioskami
-  Słup do modernizacji (numer 222)
-  Słup istniejący

225/5

Załącznik nr 1 ark. 10  
do decyzji Wojewody Pomorskiego  
nr WI-III.747.1.33.2023.NS