

LEGENDA	
	Wzrost drzew w terenie
	Wzrost drzew w planie
	Wzrost drzew w planie i w terenie
	Wzrost drzew w planie i w terenie, linie

ARKUSZ NR 3 (3 z 12)
MAPA DO CEŁÓW PROJEKTOWYCH
1:500

Województwo: POMORSKIE
Powiat: wejherowski
Gmina: Choczewo
Olsztynek 0016
Działka nr: 290/4, 311, 319/2, 337/1, 346 I inne
ID: GD.6646.259.2024
UKŁAD 2000, H (PL-EVRF2007-N1)

ZESPÓŁ UZGADNIANIA DOKUMENTACJI PROJEKTOWEJ
STAROSTWA POWIATOWEGO W
zakresie opracowania mapy wydobytej projektowane
urządzenia uzgodnione w ZUDP - zgodnie z treścią mapy

14862211
14862212
14862213
14862214
14862215

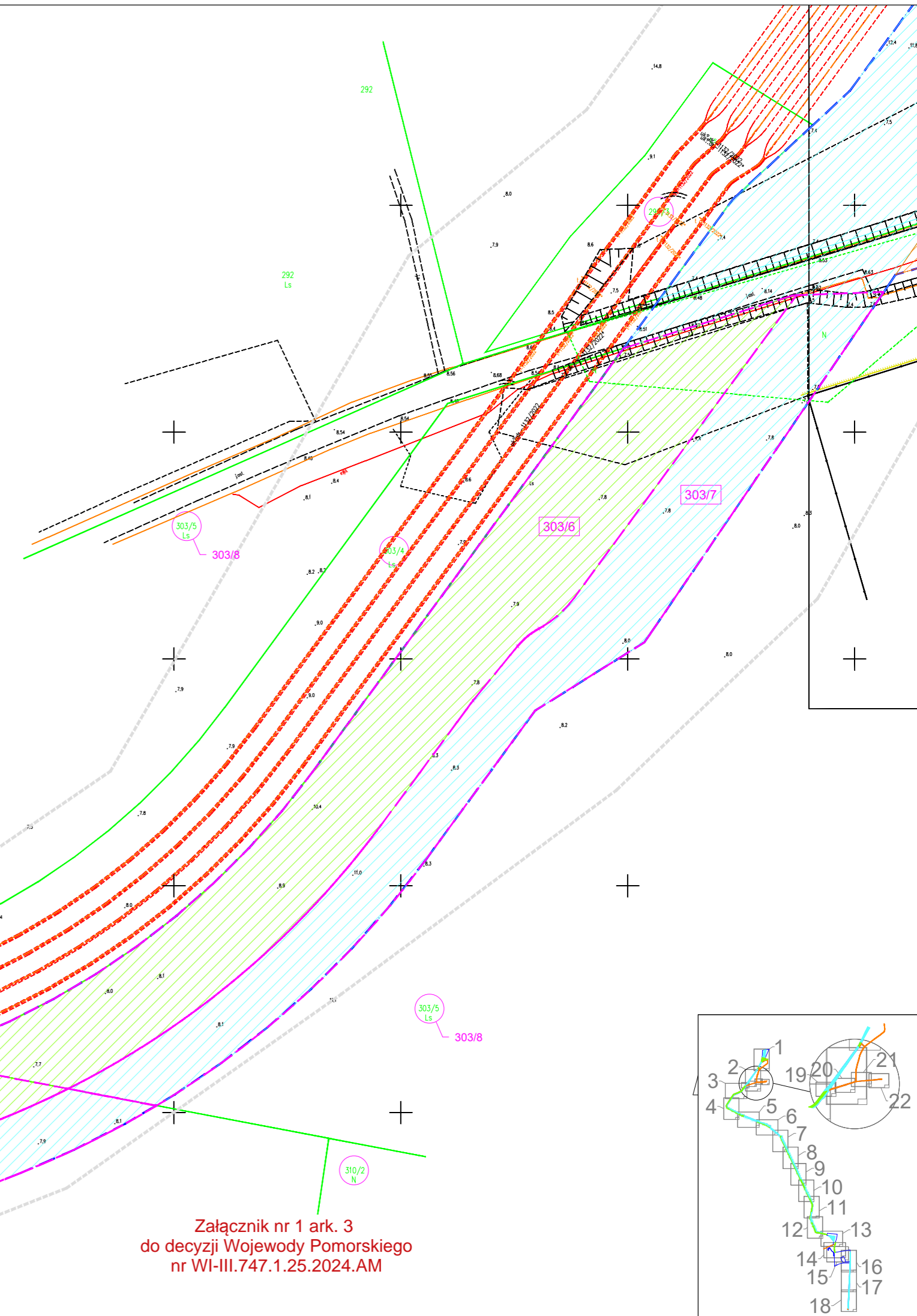
Załącznik nr 1 do decyzji o ustaleniu lokalizacji strategicznej inwestycji w zakresie oporządzenia mapy wydobytej projektowane urządzenia uzgodnione w ZUDP - zgodnie z treścią mapy

Geodeta uprawniony Jarosław Marcyniak
ul. Zwirnowa 21, 84-240-Reda
ul. Zwirnowa 21, 84-240-Reda
ul. Zwirnowa 21, 84-240-Reda
ul. Zwirnowa 21, 84-240-Reda

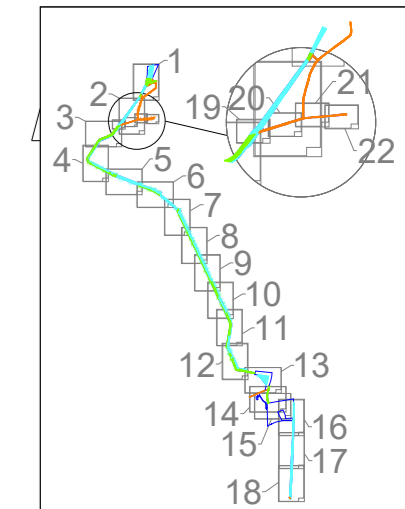
Geodeta uprawniony Jarosław Marcyniak
ul. Zwirnowa 21, 84-240-Reda
ul. Zwirnowa 21, 84-240-Reda
ul. Zwirnowa 21, 84-240-Reda
ul. Zwirnowa 21, 84-240-Reda

w zakresie opracowania nie badano
danych Ksiąg Wieczystych
w zakresie służebności gruntowych

Signed by /
Podpisano przez:
Jarosław
Kazimierz
Marcyniak
Date / Data:
2024-02-12 07:33

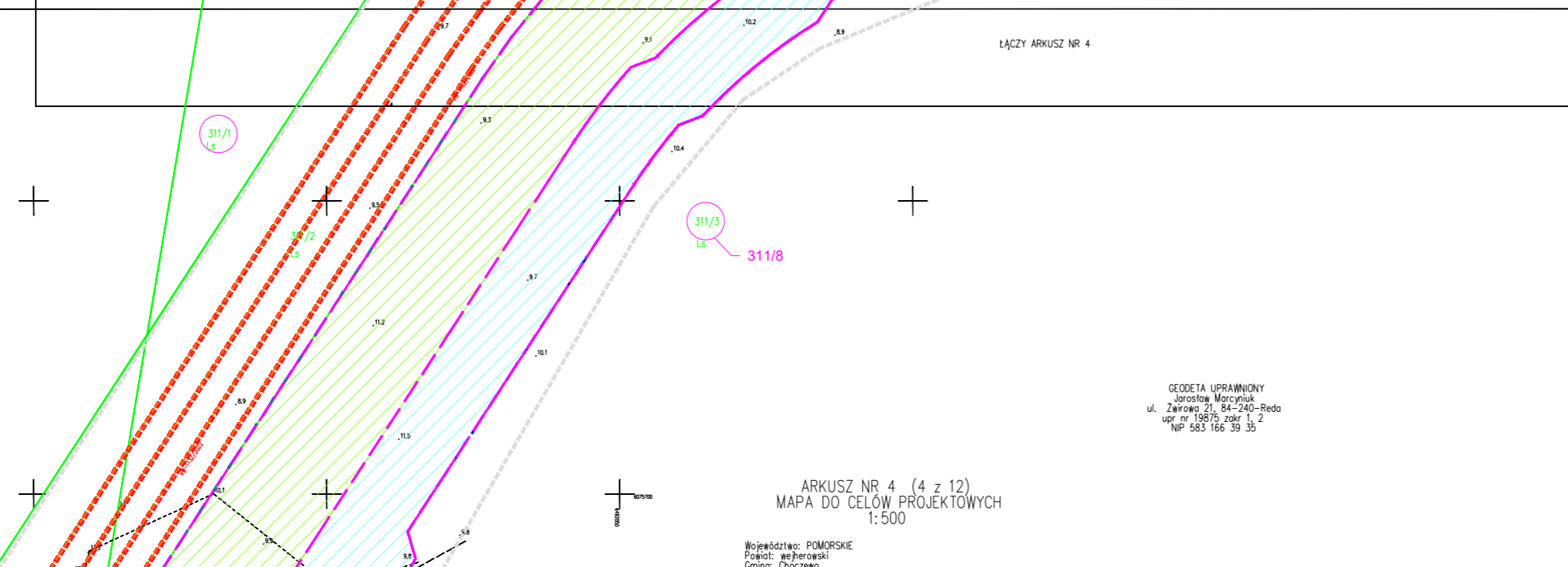


Załącznik nr 1 ark. 3
do decyzji Wojewody Pomorskiego
nr WI-III.747.1.25.2024.AM



Legenda	
	- obszar, w stosunku do którego decyzja o ustaleniu lokalizacji strategicznej inwestycji w zakresie sieci przesyłowej ma wywołać skutek, o którym mowa w art. 22 ust. 5, w związku z art. 22 ust. 1 ustawy z dn. 24 lipca 2015 r. o przygotowaniu i realizacji strategicznych inwestycji w zakresie sieci przesyłowych
	- obszar, w stosunku do którego decyzja o ustaleniu lokalizacji strategicznej inwestycji w zakresie sieci przesyłowej ma wywołać skutek, o którym mowa w art. 22 ust. 1, w tym obszarze objętego zakazem lub nakazem, o którym mowa w art. 22 ust. 2 pkt 1 i 2 ustawy z dnia 24 lipca 2015 r. o przygotowaniu i realizacji strategicznych inwestycji w zakresie sieci przesyłowych
	- obszar, w stosunku do którego decyzja o ustaleniu lokalizacji strategicznej inwestycji w zakresie sieci przesyłowej ma wywołać skutek, o którym mowa w art. 23 ust. 1a ustawy z dn. 24 lipca 2015 r. o przygotowaniu i realizacji strategicznych inwestycji w zakresie sieci przesyłowych
	- linia rozgraniczająca teren inwestycji, które stanowią linie podziału nieruchomości, zgodnie z art. 19 ust. 1 Ustawy
	- granica terenu objętego wnioskiem
	- numer działki objętej wnioskiem;
	- nowy numer działki w związku z jej podziałem
	- dzialka nie objęta podziałem (tj. zmiana z 290/4 na 290/7)

Imię i nazwisko	Specjalizacja	Nr uprawnień
Projektant: mgr inż. Bartosz Giza	Instalacyjna w zakresie sieci, instalacji i urządzeń elektrycznych i elektroenergetycznych	PDL/0067/POOE/12
Sprawdzający: mgr inż. Marcin Maksymik	Instalacyjna w zakresie sieci, instalacji i urządzeń elektrycznych i elektroenergetycznych	POM/0308/PWBE/17
Nazwa obiektu budowlanego: Budowa infrastruktury przesyłowej energii elektrycznej z Morskiej Farmy Wiatrowej BC-Wind do Krajowego Systemu Elektroenergetycznego		
Nazwa rysunku: Projekt zagospodarowania terenu		
Numer projektu: 2022_061 Format: A2 Skala: 1:1000 Data utworzenia: 2024.09.20 Data sprawdzenia: 2024.09.20		Nr rysunku: BC-MFW-DRA Arkusz: 3/22



ARKUSZ NR 4 (4 z 12)
MAPA DO CEŁÓW PROJEKTOWYCH
1:500

Województwo: POMORSKIE
Powiat: wejherowski
Gmina: Choczewo
Olsztynek 0016
Działka nr: 290/4, 311, 319/2, 337/1, 346 I inne

Geodeta uprawniony Jarosław Marcyniak
ul. Zwirnowa 21, 84-240-Reda
ul. Zwirnowa 21, 84-240-Reda
ul. Zwirnowa 21, 84-240-Reda
ul. Zwirnowa 21, 84-240-Reda