



# BIULETYN geograficzny

POLSKIEGO TOWARZYSTWA GEOGRAFICZNEGO \* NR 1

S t y c z e ń 1 9 5 2

N A Z W Y G E O G R A F I C Z N E

ważniejszych jednostek

polityczno - administracyjnych świata

ooooo

St. Leszczycki - L. Ratajski - J. Koczy

Zespół przy Katedrze Geografii Ekonomicznej  
Instytutu Geograficznego U.W., Warszawa.

**Publikacja udostępniona dzięki uprzejmości i za zgodą dyrekcji  
Instytutu Geografii i Przestrzennego Zagospodarowania  
Polskiej Akademii Nauk**

© Copyright by the Institute of Geography and Spatial Organization,  
Polish Academy of Sciences, Warszawa, Poland.

St. Leszczycki-L. Ratajski-J. Koczy

Zespół geografii ekonomicznej-politycznej  
Instytutu Geograficznego U.W.

### NAZWY GEOGRAFICZNE WAŻNIEJSZYCH JEDNOSTEK POLITYCZNO-ADMINISTRACYJNYCH ŚWIATA.

Wielokrotnie był wysuwany postulat ujednoczenia polskich nazw geograficznych dla celów informacyjnych, dla wydawnictw, radia, a w szczególności dla prasy, dla celów szkolnych, oraz dla powszechnych wydawnictw kartograficznych. Aby go spełnić powołano w 1951 r. przy Polskim Towarzystwie Geograficznym, Komisję Nazw Geograficznych. W skład tej Komisji obok geografów zrzeszonych w Polskim Towarzystwie Geograficznym, oraz językoznawców weszli przedstawiciele Ministerstwa Oświaty, Ministerstwa Szkół Wyższych i Nauki, oraz Głównego Urzędu Pomiarów Kraju. Przed Komisją na pierwszy plan wysunęło się zadanie ustalenia polskich nazw geograficznych dla "Powszechnego Atlasu Geograficznego" wydawanego przez Główny Urząd Pomiarów Kraju. Jest to bardzo poważne zadanie jeśli się zważy, że chodzi tu o ustalenie około 80.000 nazw, które zostaną umieszczone na mapach wspomnianego atlasu.

Ponieważ prace nad ich ustaleniem będą trwać dłuższy okres czasu, przeto dla zaspokojenia pilnych, aktualnych potrzeb postanowiono niezależnie od systematycznych prac Komisji nad nazewnictwem atlasu ustalić szereg polskich nazw geograficznych najczęściej używanych, dotyczących jednostek polityczno-administracyjnych, większych miast, jednostek administracyjnych drugiego rzędu, pewną ilość najpowszechniejszych nazw fizjograficznych, nazw ludów i plemion, oraz nazw dotyczących terminologii geograficznej.

Prace nad ustaleniem polskich nazw geograficznych rozpoczęto od najbardziej potrzebnych nazw jednostek polityczno-administracyjnych. W tym celu została opracowana kartoteka tych nazw w Instytucie Geograficznym Uniwersytetu Warszawskiego przez zespół w skład którego weszli: Prof. S. Leszczycki oraz asystenci mgr. Lech Ratajski i Ob. Joachim Koczy. Nazwy te były przedstawione na posiedzeniu Komisji Nazw Geograficznych P.T.G. w dniu 18 października 1951 r. i przez tę Komisję zatwierdzone jako nazwy nadające się do powszechnego użytku. Nazwy, ~~na~~ do których nie osiągnięto jednomyślności zostały pominięte w niniejszym wykazie i będą rozpatrzone na następnym posiedzeniu, dlatego czytelnik może w poniżej podanym zestawieniu znaleźć pewne luki jak np. brak podziału Chińskiej Republiki Ludowej na prowincje i obszary autonomiczne.

Ustalenie nazw jednostek polityczno-administracyjnych musiało być poprzedzone ustaleniem samych jednostek i dlatego opracowano również aktualny podział polityczny świata, przyjmując za podstawę kontynenty ze względów geograficznych. Aktualny podział polityczny świata posiada znaczenie praktyczne dla różnych celów statystycznych, gromadzenia materiałów w kartotekach, dla porządkowania map, ilustracji i książek według katalogów regionalnych i tp. Podział polityczny świata ustalono na dzień 1.X.1951 r., późniejsze zmiany (np. sprawa Sudanu, Libii) nie zostały w nim uwzględnione.

Podział polityczny świata opracowano na podstawie następujących źródeł:

- a. Wielka Encyklopedia Radziecka 1951 r. tomy 1-5,
- b. Wielka Encyklopedia Radziecka I wydanie, tom. - ZSRR,
- c. Hübnera Weltstatistik wyd. 73, 1939r.
- d. Strany Mira 1946r.
- e. Statesman's Yearbook 1951r.
- f. Encyklopedie géographique de poche 1950r.
- g. Panorama du monde 1949r.
- h. Calendario Atlante de Agostini 1951r.
- i. Encyclopaedia of Extra-european Countries - Orbis
- j. Otis W. Freeman - Geography of the Pacific. 1951r.
- k. Keesing's contemporary archives do dnia 1.X.1951r.

Wyzyskano też następujące atlasy:

- a. E. Romer - Atlas Powszechny /II wyd./, Mały atlas geograficzny 15 wyd. - 1951r., Polityczny atlas kieszonkowy.
- b. W. Nałkowski - Wielki Atlas Geograficzny 1895-1906.
- c. Neuer Weltatlas - wyd. Agostini - Novara 1950r.
- d. Atlante Geopolitico Universale - 1950r.
- e. Encyclopaedia Britannica World Atlas - 1949 r.
- f. Atlas Internationale Larousse - 1950r.
- g. Atlasy szkolne radzieckie, czeskie, holenderskie, szwedzkie; atlasy angielskie szkolne dla Afryki.

Na podstawie powyższych źródeł wyróżniono 187 jednostek polityczno-administracyjnych pierwszego rzędu, do których zaliczono państwa suwerenne, t.zw. niezależne, zależne, kolonie, protektoraty, obszary powiernicze oraz obszary będące po zarządzie międzynarodowym lub okupowane albo dzierżawione przez inną władzę polityczną. Podstawą do wyróżnienia jednostek było: członkostwo ONZ, fakt zgłoszenia danego kraju na członka ONZ, członkostwo w Międzynarodowych Organizacjach współpracujących ściśle z ONZ lub będących jej agendami, fakt utrzymywania stosunków dyplomatycznych z innymi państwami, fakt posiadania konstytucji, statutu lub odpowiedniej ustawy zasadniczej, fakt istnienia odrębnego rządu, parlamentu, którego kompetencje odnosiły się do konkretnie określonego terytorium. Dla podziału kontynentów na jednostki polityczno-administracyjne przyjęto więc podstawę formalno-prawną, która nie zawsze odpowiada faktycznemu powiązaniu i uzależnieniu poszczególnych jednostek od silniejszych gospodarczo i militarnie państw imperialistycznych. Wątpliwości tego rodzaju zostały częściowo uwzględnione w uwagach przy nazwach poszczególnych jednostek.

W wykazie tym umieszczono również niektóre jednostki administracyjno-polityczne drugiego rzędu, posiadające autonomię lub pewne cechy autonomicznej administracji względnie odrębne położenie geograficzne /np. wyspy, eksklawy/. Jednostek takich wymieniono 263, pomijając obwody i prowincje w Chinach, stany w Brazylii, Meksyku, Wenezueli i Stanach Zjednoczonych Ameryki, prowincje w Kanadzie i t.p., mimo, że posiadają one pewne cechy auto-

nomii.

W ten sposób ustalono polskie nazwy geograficzne dla 450 jednostek polityczno-administracyjnych, co - jak wspomniano - ustala równocześnie aktualny podział polityczny świata z punktu widzenia formalno-prawnego.

Wiele trudności nastręczyło ustalenie baz i dzierżaw Stanów Zjednoczonych Ameryki rozproszonych na Pacyfiku., wokół Ameryki i w innych częściach świata. Pewna część wymienionych baz i dzierżaw przejętych faktycznie i oficjalnie przez Stany Zjednoczone Ameryki na dłuższy okres czasu /np. 99 lat/ podano w wykazie, wychodząc z założenia, że są to obszary znajdujące się w dyspozycji Stanów Zjednoczonych Ameryki, a więc pod ich polityczną władzą. Jednakże nie jest to lista kompletna, dla szeregu bowiem obiektów brak jest bliższych dokumentarnych danych.

Opracowany podział polityczny świata ma jeszcze dodatkowe znaczenie, ponieważ uwzględnia wszystkie /dostępne/ powojenne zmiany graniczne aż do dnia 1.X.1951r.

Ponieważ pod tym względem istnieje wiele błędów i nieścisłości w różnych atlasach powojennych przeto, aby zapobiec niektórym wątpliwościom co do rozmieszczenia jednostek, do broszury niniejszej dołączono 4 mapy: 1/. Mapę obszaru Morza Karaibskiego. 2/. Mapę północno-zachodniej Afryki. 3/. Mapę państw arabskich i 4/ Mapę Oceanii, na których podano aktualny stan granic polityczno-administracyjnych. Ma to szczególne znaczenie dla Oceanii oraz półwyspu Arabskiego, dla których podział polityczny jest podawany rozmaicie, przeważnie nieściśle, a nawet często błędnie np. prowadzenie nieistniejącej granicy Protektoratu Adenu linią prostą od Jemenu do płw.Katar, lub włączanie Maroka Hiszpańskiego do kolonii Sahara Hiszpańska i t.p.

Pewnych trudności nastręczyło również możliwe ścisłe wykreślenie granic kontynentów. Ponieważ nie zawsze dało się poprowadzić granicę tak, aby granica fizyczna pokrywała się z polityczną, podział na kontynenty przeprowadzono raz granicą fizyczną, innym razem - administracyjną, opierając się na dotychczasowych dostępnych źródłach oraz monograficznych opracowaniach.

W ten sposób przyjęto następujące granice kontynentów:

Dla Europy granicę przeprowadzono cieśniną Gibraltarską, Morzem Śródziemnym, włączając Maltę i Pantellerię do Europy, Morzem Egejskim, tak że Dodekanez i Sporady Południowe /razem tworzące "Wyspy Egejskie"/ zaliczono do Azji, następnie Dardanelami i Bosforem, Morzem Czarnym do granicy turecko-radzieckiej, granicą radziecką do M.Kaspijskiego, granicą Kazachstanu i wschodnią granicą obszaru gospodarczego Uralu do Morza Karskiego i głębią tego morza, omijając ze wschodu Nową Ziemię, do bieguna półn.

Granicę azjatycko-afrykańską poprowadzono głębią Zatoki Adeńskiej, cieśniną Bab el Mandeb, włączając wysepkę Perim do Azji, a Sokotrę do Afryki, następnie środkiem M.Czerwonego i kanałem Sueskim. Do Afryki włączono W-y Czagos, Kerguelen, Nw.Amsterdam, Seszele i inne na Oceanie Indyjskim oraz W-y Kanaryjskie i Azory, Maderę, na Oceanie Atlantyckim.

Na skutek takich granic pewne jednostki polityczno-administracyjne podzielone zostały na dwie części, leżąc w dwóch

częściach świata. Azory, Madera, W-wy Kanaryjskie i Presidios leżą w Afryce, chociaż stanowią prowincje państw europejskich Portugalii i Hiszpanii. Egipski półw. Synaj leży w Azji, greckie W-wy Egejskie też znalazły się w Azji, Wyspa Sokotra leży w Afryce, należąc politycznie do Adenu. Zakaukaskie Republiki Z.S.R.R. i część Turcji znalazły się w Europie.

Granicę między Azją, Ameryką i Oceanią poprowadzono przez wody mórz i oceanów w ten sposób, by nie rozcinać archipelagów, tworzących odrębne jednostki administracyjne np. cała Indonezja w Azji, a Nw.Gwinea Holenderska w Oceanii. Wyspę Clipperton /mimo położenia u wybrzeży Ameryki Środkowej/ zaliczono do Oceanii. Wyspę Wielkąnocną, należącą do Chili włączono do Ameryki Płd., a W-wy Bonin i Volcano - do Azji. Granicę azjatycko-pn.-amerykańską poprowadzono również w ten sposób, aby nie rozcinać granic politycznych.

Wreszcie granicę pomiędzy Ameryką Środkową i Południową poprowadzono głęboko w Morzu Karaibskim, a następnie granicą polityczną kolumbijsko-panamską. W ten sposób do Ameryki Południowej zaliczono W-wy Curacao, Trinidad i Tobago, natomiast w Ameryce Środkowej pozostało terytorium kolumbijskie San Andres.

Nazwy jednostek polityczno-administracyjnych ułożone w dwóch kolumnach I i II rzędu, przy czym nazwy jednostek I rzędu ułożono alfabetycznie w obrębie kontynentów, bez względu na stopień suwerenności danej jednostki oraz jej charakter formalno-prawny.

Na tych podstawach opracowano poniżej podany podział polityczny świata. Wyrazem przeprowadzonych rozważań jest również trzecia kolumna wykazu, w której starano się bliżej określić charakter formalno-prawny wymienionych jednostek I rzędu. W kilku wypadkach, w których określenie podane w tej kolumnie okazało się niewystarczające, uzupełniono je uwagami w przypisach.

Opierając się na ustalonym podziale politycznym, przystąpiono do opracowania nazw geograficznych dla wszystkich jednostek polityczno-administracyjnych. Starano się przyjmować nazwy dotąd najczęściej używane w polskiej literaturze i kartografii a więc nazwy spolszczone, lub już przyswojone, świadczące o historii kultury polskiej, bogactwie języka, przy czym brano pod uwagę zarówno używanie jej w wymowie jak i pisowni, łatwość tworzenia form pochodnych przymiotnikowo, używanych lub odnoszących się do mieszkańców danego kraju np. Brazylia, brazylijski, Brazylijczyk. Uwzględniono także nazwy używane w powojennych aktach urzędowych polskich /np. Dziennik Ustaw R.P., Monitor Polski/, w oficjalnych wydawnictwach /np. Min. Spraw Zagranicznych/ oraz w opublikowanych umowach międzynarodowych.

Dla ustalenia właściwych nazw opracowano kartotekę dla każdej jednostki, w której zestawiono nazwy używane: 1/ w pisowni i słownikach Polskiej Akademii Umiejętności jako nazwę obowiązującą. 2/ w „Słowniku Ortograficznym Języka Polskiego” M. Arcta, 3/ w atlasach wydawanych przez E. Romera /Atlas Powszechny, Polityczny Atlas Kieszonkowy, Mały Atlas Geograficzny - łącznie do 15-go wydania/, 4/ w „Słowniku geograficznym” E. Maliszewskiego i B. Olszewic 5/ w „Słowniku Geograficznym” J. Staszewskiego oraz 6/ w pismach i atlasie W. Nałkowskiego. Jednakowe powtarzanie się

nazwy w wymienionych źródłach było dostatecznym powodem, aby daną nazwę przyjąć bez zmian. Niezależnie od tego w kartotekę wpisano nazwy w języku oficjalnym narodowym / w wypadku alfabetu niełacińskiego transkrybowane/ dla państw niezależnych, a w języku urzędowym władzy politycznej dla obszarów zależnych oraz w językach: rosyjskim, angielskim, francuskim, niemieckim, włoskim, hiszpańskim, czeskim, a często także w językach narodów żyjących w sąsiedztwie. Miało to szczególne znaczenie dla nazw bardziej obcych w Polsce /np. wysp Oceanii/, gdyż pozwoliło na wybór nazwy, która by jaknajmniej różniła się od oficjalnego brzmienia, a jednocześnie jak najbardziej była zbliżona do nazw najoczęściej używanych w różnych językach. Na podstawie tak opracowanej kartoteki dokonywano doboru nazw, które zamieszczono w załączonym wykazie.

Na skutek przyjęcia powyższych zasad w wielu nazwach dla ich spolszczenia i zbliżenia do polskiej wymowy wprowadzono odpowiednią pisownię np. "k" zamiast "c" /Monako, Makau i tp./, "gw" zamiast "gu" w nazwach pochodzenia hiszpańskiego /Gwatemala/ oraz "w" zamiast "v" /Wietnam, Salvador/. Nie przeprowadzono jednak tej zasady konsekwentnie ponieważ Komisja Nazw Geograficznych P.T.G. stanęła na stanowisku, że nie należy zmieniać pisowni szeregu nazw geograficznych, które były powszechnie używane w postaci oficjalnej i brak im dotychczas prób tworzenia form polskich np. Costa Rica, Puerto Rico.

Na ogół utrzymano wszystkie nazwy geograficzne podane w słownikach i pisowni P.A.U. z wyjątkiem trzech najbardziej różniących, a mianowicie: Syjam /zaproponowano Siam - jak Sierra Leone/, Hawaje /Hawaje/, rezerwując nazwę Hawaje dla oznaczenia tylko głównej wyspy Guatemala /Gwatemala/.

Przy opracowaniu starano się przestrzegać następujących ogólniejszych zasad:

- 1/. Dla odróżnienia nazwy jednostki polityczno-administracyjnej od nazwy miasta /stolicy/, rzeki lub innego obiektu geograficznego starano się dla jednostki politycznej przyjąć nazwę odmienną np. Algierie /Alger/, Tunezja /Tunis/, Nigeria /Niger/ i tp.
- 2/. Nazwy wysp i mniejszych terytoriów, noszących imiona świętych i świąt pozostawiono w miejscowym języku urzędowym -- /władzy politycznej/, z wyjątkiem kilku powszechnie przyjętych w języku polskim np. W. Wielkanocna, W. Św. Heleny i tp.
- 3/. Nazwom utworzonym od nazwisk dano końcówkę polską np. Ziemia Grahama, W. Wrangla, W-y Cooka i tp.

- 4/ Nazwy /np.wysp Kolonii itp./ nie posiadające tradycyjnie używanej nazwy polskiej pozostawiono w brzmieniu języka urzędowego na danym terenie, a zwłaszcza jeżeli nazwa ta powtarzała się niezmiennie w różnych innych językach, np.Nauru, Norfolk, Papua itp., natomiast o ile nazwa ta ma najrozmaitsze brzmienie w różnych językach i jest do pewnego stopnia tłumaczeniem nazwy starej lub obecnie urzędowej, stosowano również tłumaczenie na język polski np.W-y Zawietrzne, W-y Zielonego Przylądka, W-y Powarzystwa, W-y Lojalności itp.
- 5/ Terminy fizjograficzne tylko wtedy uwzględniono w nazwie o ile dalsza jej część miała postać dzierżawczą np.W-y Zielonego Przylądka, ale Fidżi, Hawaje, Bermudy itp.
- 6/ Terminy określające formę prawno-polityczną stosowano tylko w wypadku odróżnienia dwóch rozmaitych form politycznych odnoszących się do tej samej nazwy, np.Kolonia Aden i Protektorat Aden, Kolonia Kenia i Protektorat Kenia itp.
- 7/ W wypadku gdy nazwa fizjograficzna nadaje nazwę jednostce politycznej większej niż określony tą nazwą obiekt, wtedy dla uniknięcia błędności pojęć, opuszczano w nazwie politycznej określenie fizjograficzne tej nazwy, np.nazwa geograficzna wyspy jest W.Sw. Heleny, ale jednostka polityczna obejmująca szereg wysp, ma nazwę Sw.Heleny.
8. Oznaczenie stron świata w nazwie podawano zawsze na drugim miejscu, np.Rodezja Północna, Bengalia Wschodnia itp.
9. Oznaczenie przynależności politycznej w nazwie dwuczłonowej podawano na drugim miejscu, w nazwie zaś więcej członowej na początku, np.Somali Brytyjskie, ale Francuska Afryka Zachodnia
10. Skróty dla określeń geograficznych przyjęto następujące:  
W= wyspa, W-y=wyspy, Z.=ziemia, Arch.=archipelag, Wlk.=wielki, Mł.=mały, Śr.=środkowy, Nw.=nowy, Str.=stary, Pn.=północny, Pd.=południowy, Zach.=zachodni, Wsch.=wschodni.

Opierając się na powyższych założeniach sporządzono niżej podany wykaz nazw jednostek polityczno-administracyjnych, który został w dniu 18 października 1951r. przez Komisję Nazw Geograficznych Polskiego Towarzystwa Geograficznego jednomyślnie uchwalony. Dalsze wykazy polskich nazw geograficznych są w toku opracowywania.

Użyte w tekście skróty:

Adm.-administracja	Hol.-holenderski
Belg.-belgijski	międz.-międzynarodowy
Br.-brytyjski	Org.-organizacja
Ces.-cesarstwo	okup.-okupacja
cz.-część	Port.-portugalski
czł.-członek	Pos.-posiadłość
Dep.-departament	Pow.-powiernicze
Dom.-dominium	Prot.-protektorat
Eg.-egipski	Prow.-prowincja
Fr.-francuski	Rep.-republika
Hiszp.-hiszpański	St.Zj.-Stany Zjednoczone Ameryki
k.-kandydat	Sułt.-sułtanat
kol.-kolonia	Szejk.-szejkostwo
kr.-królestwo	Ter.-terytorium
ks.księstwo	Wł.-włoski
	zam.-zamorski



A f r y k a

- |  |                      |
|--|----------------------|
| 1. Abisynia  | Ces.-czł.ONZ         |
| 2. Afryka Południowo-Zachodnia <sup>1/</sup>       | Ter.pow.Zw.Pd.Afr.   |
| 3. Algeria   |                      |
| a. Dep.: Alger Konstantyna,<br>/Constantine/, Oran | Fr.dep.zam.          |
| b. Terytoria Południowe                            | Pos.Fr.              |
| 4. Angola <sup>2/</sup>                            | Kol.Port.            |
| 5. Basuto <sup>3/</sup>                            | Prot.Br.-Kr.         |
| 6. Beczuaana <sup>3/</sup>                         | Prot.Br.-Kr.         |
| 7. Egipt <sup>4/</sup>                             | Kr.-czł.ONZ          |
| 8. Erytrea <sup>5/</sup>                           | Ter.pow.ONZ-okup.Br. |
| 9. Francuska Afryka Równikowa:                     | Pos.Fr.              |
| a. Czad  |                      |
| b. Gabon   |                      |
| c. Kongo Srednie                                   |                      |
| d. Ubangi-Szari                                    |                      |
| 10. Francuska Afryka Zachodnia:                    | Pos.Fr.              |
| a. Dahomej   |                      |
| b. Gwinea Francuska                                |                      |
| c. Maurytania                                      |                      |
| d. Nigeria Francuska                               |                      |
| e. Senegal   |                      |
| f. Sudan Francuski                                 |                      |
| g. Wolta Górna                                     |                      |
| h. Wybrzeże Kości Słoniowej                        |                      |
| 11. Gambia: a. Kolonia                             | Kol.Br.              |
| b. Protektorat                                     | Prot.Br.             |
| 12. Gwinea Hiszpańska <sup>6/</sup>                | Kol.Hiszp.           |
| 13. Gwinea Portugalska <sup>7/</sup>               | Kol.Port.            |
| 14. Kamerun Brytyjski <sup>8/</sup>                | Ter.pow.-Br.         |
| 15. Kamerun Francuski <sup>9/</sup>                | Ter.pow.-Fr.         |
| 16. Kenia: <sup>10/</sup> a. Kolonia               | Kol.Br.              |
| b. Protektorat                                     | Prot.Br.             |
| 17. Kongo Belgijskie                               | Kol.Belg.            |

- |  |   |
|--|---|
| 18. Liberia  | Rep.-czł.ONZ                                    |
| 19. Libia: 11/<br>a/ Cyrenajka<br>b/ Fezzan<br>c/ Trypolitania   | Ter.pow.ONZ<br>okup.Br.<br>okup.Fr.<br>okup.Br. |
| 20. Madagaskar 12/   | Pos.Fr.   |
| 21. Maroko Francuskie  | Prot.Fr.-Sułt.                                  |
| 22. Maroko Hiszpańskie 13/<br>a/ Protektorat Terytorium<br>Północne<br>b/ Protektorat Terytorium<br>Południowe<br>c/ Ifni. | Port.Hiszp.-Sułt.                               |
| 23. Mauritius 14/  | Kol.Br.   |
| 24. Mozambik   | Kol. <sup>2</sup> ort.                          |
| 25. Niasa 15/  | Prot.Br.  |
| 26. Nigeria /Brytyjska/ 16/<br>a/ Kolonia<br>b/ Protektorat  | Kol.Br.<br>Prot.Br.                             |
| 27. Reunion  | Dep.zam.Fr.                                     |
| 28. Rodezja Południowa 15/   | Kol.Br.   |
| 29. Rodezja Północna 15/   | Kol.Br.   |
| 30. Ruanda - Urundi 17/  | Ter.pow.Belg.                                   |
| 31. Sahara Hiszpańska:<br>a/ Rio de Oro<br>b/ Sekia el Hamra   | Kol.Hiszp.                                      |
| 32. Seszele 18/  | Kol.Br.   |
| 33. Sierra Leone:<br>a/ Kolonia<br>b/ Protektorat  | Kol.Br.<br>Prot.Br.                             |
| 34. Somali Brytyjskie  | Prot.Br.  |
| 35. Somali Francuskie 19/  | Pos.Fr.   |
| 36. Somali Włoskie 20/   | Ter.Pow.Wł.                                     |
| 37. Sudan Anglo-egipski 21/  | Kondominium Br.-Eg.                             |
| 38. Swazi 3/   | Prot.Br.  |
| 39. Sw.Helena /Kolonia/ 22/  | Kol.Br.   |
| 40. Tanganika 10/, 23/   | Ter.pow.Br.                                     |

- 24/  
41. Tanger 25/  
42. Togo Brytyjskie  
43. Togo Francuskie  
44. Tunezja /Tunia/  
45. Uganda 10/  
46. W-y Św. Tomasza i Książęca  
47. W-y Zielonego Przylądka  
48. Zanzibar 26/  
49. Złote Wybrzeże:  
    a/. Kolonia  
    b/. Aszanti  
    c/. Terytorium Północne  
50. Związek Południowej Afryki  
    a/. Kraj Przylądkowy 27/  
    b/. Natal  
    c/. Orania  
    d/. Transwal

Strefa międzynarod.

Ter.pow. - Br.

Ter.pow. - Fr.

Prot.Fr.

Prot.Br.

Kol.Port.

Kol.Port.

Prot.Br. - Sułt.

Kol.Br.

Prot.Br.

Prot.Br.

Dom.Br. - czł.ONZ

xx

xx

xx

Aden /cz.Afr./  
    a/. Sokotra 28/

Prot.Br.

Hiszpania 29/ /cz.Afr./

    a/. Presidios

    b/. W-y Kanaryjskie

Ter.Hiszp.

Prow.Hiszp.

Portugalia /cz.Afr./

    a/. Azory 30/

    b/. Madera

Prow.Port.

Prow.Port. - Funchal

- 
- 1/. W roku 1949 została samowolnie wcielona do Związku Południowej Afryki i ma swoich przedstawicieli w parlamencie związkowym, fakt wcielenia nie został zaakceptowany przez Radę Powierniczą ONZ.
  - 2/. Do Angoli przynależy administracyjnie terytorium Kabinda na północ od ujścia Kongo.
  - 3/. Basuto, Beczuana i Swazi są wspólnie zarządzane przez Wysokiego Komisarza w Makefingu.
  - 4/. W wyniku podziału Palestyny włączono do Egiptu terytorium wokół miasta Gaza. Terytorium Audża el-Hafir jest sporne z Izraelem. Terytoria na wschód od Kanału Sueskiego /Synaj i nowo przyłączone/ stanowią część azjatycką Egiptu.
  - 5/. Od roku 1941 jest okupowana przez wojska brytyjskie. Na podstawie uchwały ONZ ma być do 15.IX.1952r. sfederowana z Abisynią.

6. Składa się z terytorium Rio Muni na lądzie stałym oraz z wysp: Fernando Po, Annebon, Corisco, Elobey Wlk. i Mł. i inne.
7. Do Gwinei Port. należą W-y Bissagos.
8. Od dnia 10.VII.1919 mandat Ligi Narodów włączony później samowolnie do administracji Nigerii.
9. W roku 1911 Francja odstąpiła Niemcom część terytorium o pow. ok. 280.000 km<sup>2</sup>, które włączyli oni do Kamerunu. W roku 1919 Kamerun stał się mandatem Ligi Nar. pod administracją Francji, która poprzednio przekazała terytorium z powrotem z niego wyłączyła, wcielając do Francuskiej Afryki Równikowej.
10. Dnia 1.I.48 r. utworzono Wysoką Komisję Afryki Wschodniej, posiadającą swoje Zgromadzenie Ustawodawcze i sprawującą władzę nad Kenią, Tanganiką i Ugandą.
11. Terytorium powiernicze ONZ, które w myśl uchwały ONZ ma do 1.I.1952 r. otrzymać niepodległość. Dnia 24.XII.1951 r. została proklamowana niepodległość Libii.
12. Do Madagaskaru należą administracyjnie następujące terytoria: Komory, Kerguelen, W-y Crozeta, W. Nowy Amsterdam, W. St. Paul, W. Tromelin, W. Basas da India, W. Europa, W. Juan de Nova, W. Rajaswarae i inne oraz Kraj Adelii na Antarktydzie.
13. Siedziba sułtana znajduje się w Fezie we Francuskim Maroko.
14. Do kolonii Mauritius przynależą: W-y Czagos, W. St. Brandon, Agalegas, W. Salomona, Six Islands, Trois Frères, W. Peros Banhos, W. Marion, W. ks. Edwarda i inne.
15. W marcu 1945 r. została utworzona konsultatywna Rada Afryki Centralnej obejmująca Rodezję Pd. i Pn. oraz Niase.
16. W jej skład włączono Kamerun Brytyjski.
17. Włączone w system administracyjny Konga Belgijskiego.
18. Seszelom podlegają następujące wyspy: Amiranty, Cosmeledo, Aldabra, Farquhar, Alphonse, Assumption, Astove, Bijoutier, Coetivy, Flat, Providence, St. Française, St. Pierre i inne.
19. Posiada na wybrzeżu azjatyckim w Jemenie miejscowość Szeich Said.
20. Na podstawie uchwały ONZ oddane Włochom w powiernictwo na okres 10 lat od dnia 1.IV.1950 r.
21. Dnia 15.X.1951 r. Parlament Egipski uchwalił wypowiedzenie umowy brytyjsko-egipskiej z 1899 r. w sprawie Sudanu. Z dniem tym Egipt przestał uważać Sudan jako kondominium anglo-egipskie.
22. Kolonii Św. Helena podlegają wyspy: W. Św. Heleny, W. Ascension, W-y Tristan da Cunha/Inaccessible, Nightingale i Gough/.

23. Dawna kolonia niemiecka oddana Wlk. Brytanii jako mandat Ligi Narodów, który w roku 1946 został wznowiony jako terytorium powiernicze ONZ. Kolonia ta przez podporządkowanie jej Wysockiej Komisji Afryki Wschodniej została faktycznie włączona samowolnie do kolonii brytyjskich.
24. Terytorium Tangeru zostało w 1912 r. uznane przez Wlk. Brytanię, Francję i Hiszpanię za strefę zdemilitaryzowaną pod ich wspólnym zarządkiem. W roku 1923 układ w sprawie strefy międzynarodowej podpisały dodatkowo Belgia, Holandia, Portugalia, Szwecja i Włochy. W 1940 r. Hiszpania okupowała Tanger. W 1945 r. została podpisana nowa umowa przez ZSRR, Stany Zjednoczone A., Wlk. Brytanię i Francję, na mocy której państwa te zarządzają Tangerem. Do Międzynarodowego Zgromadzenia Ustawodawczego wchodzi przedstawiciela narodowości: francuskiej, hiszpańskiej, brytyjskiej, Stanów Zjednoczonych A., ZSRR, włoskiej, belgijskiej, holenderskiej, portugalskiej, arabskiej i żydowskiej. Wszelkie ustawy desygnuje sułtan Maroka rezydujący w Fezis.
25. Dnia 30. IX. 1920 r. zostało samowolnie włączone do Złotego Wybrzeża.
26. Wraz z wyspą Pemba.
27. Do Kraju Przylądkowego należy enklawa Walvis Bay na wybrzeżu Afryki Południowo-Zachodniej.
28. Sokotra administracyjnie podlega Protektoratowi Aden w Azji.
29. W skład Presidios wchodzi miasta Ceuta i Melilla oraz wyspy Chafarinas, Alhucemas, Penon de Velez de la Gomera. W skład Wysp Kanaryjskich wchodzi następujące większe wyspy: Teneryfa, Palma, Gomera, Hierro, Gran Canaria, Lanzarote i Fuerteventura.
30. W skład Azorów wchodzi ważniejsze wyspy: Terceira, Fayal, Sao Miguel, Coroo, Flores, Graciosa, Sao Jorge, Pico, Santa Maria.

A m e r y k a P o ł u d n i o w a

1. Antyle Holenderskie /sz.pd.amer./ a. Curacao <sup>1/</sup>	Kol.Hol.
2. Argentyna	Rep.-czł.ONZ
3. Boliwia	Rep.-czł.ONZ
4. Brazylia <sup>2/</sup>	Rep.-czł.ONZ
5. Chile <sup>3/</sup>	Rep.-czł.ONZ
6. Ekwador <sup>4/</sup>	Rep.-czł.ONZ
7. Falklandy <sup>5/</sup>	Kol.Br.
8. Gujana Brytyjska	Kol.Br.
9. Gujana Francuska <sup>6/</sup>	Dep.zam.Fr.
10. Gujana Holenderska /Surinam/	Kol.Hol.
11. Kolumbia <sup>7/</sup>	Rep.-czł.ONZ
12. Paragwaj	Rep.-czł.ONZ
13. Peru	Rep.-czł.ONZ
14. Trinidad <sup>8/</sup>	Kol.Br.
15. Urugwaj	Rep.-czł.ONZ
16. Wenezuela	Rep.-czł.ONZ

- 
1. Do Curacao należą wyspy: Aruba, Curacao i Bonaire.  
Druga część Antylów Holend. znajduje się w Ameryce Środkowej  
- Antyle Podwietrzne.
  2. Do Brazylii należą następujące wysepki na Oceanie Atlan-  
tyckim: Fernando do Noronha, Trinidad Pd., Martin Vaz, Penedo  
do Sao Pedro i Rocas.
  3. Do Chile należą wyspy: W. Wielkanocna, W. Sala y Gomez, W-y  
Juan Fernandez /Mas a Fuera i Mas a Tierra Santa Clara/  
i W-y Desventuradas /San Felix i San Ambrozio/. Oprócz tego  
cały szereg wysp przybrzeżnych z których większymi są: Chiloé,  
Santa Inés, Hoste, Navarino, Clarence, Wellington, Hanover  
i Arch. Chonos.
  4. Do Ekwadoru należą W-y Galapagos.
  5. Należą do nich terytoria podległe: Georgia Pd., Szetlandy Pd.,  
Orkady Pd., Sandwich Pd. i Ziemia Grahama. Do Falklandów rości  
sobie prawa także Argentyna.

6. Dnia 19.III.1946 r. Gujanie Fr. został nadany statut departamentu zamorskiego. Przed tem dzieliła się ona na kolonię Gujana obejmującą pas wybrzeża i na terytorium Inini, położone w głębi lądu.
7. Terytorium Kolumbijskie San Andrés znajduje się w Ameryce Środkowej i składa się z szeregu wysepek i raf z których ważniejsze: San Andrés, Providencia, Albuquerque, Quita Sueño, Roncador, Serrana. Te trzy ostatnie znajdują się pod "wspólną" administracją kolumbijsko-amerykańską, a właściwie stanowią bazy St. Zjednoczonych.
8. Do Trinidadu należy wyspa Tobago. Kolonia ta wchodzi w skład Brytyjskich Indii Zachodnich.

Ameryka Połnocna i Środkowa

---

- |   |                  |
|---|------------------|
| 1. Alaska <sup>1)</sup>   | Ter.zam.St.Zj.A. |
| 2. Antyle Holenderskie <sup>2)</sup> (cz.ér.amer.)<br>a. Antyle Podwietrzne | Kol.Hol.         |
| 3. Bahama <sup>3)</sup>   | Kol.Br.          |
| 4. Barbados <sup>3)</sup>   | Kol.Br.          |
| 5. Bermudy  | Kol.Br.          |
| 6. Costa Rica <sup>4)</sup>   | Rep.-czł.ONZ     |
| 7. Dominikana   | Rep.-czł.ONZ     |
| 8. Grenlandia   | Pos.Duńska       |
| 9. Gwadelupa <sup>5)</sup>  | Dep.zam.Fr.      |
| 10. Gwatemala <sup>6)</sup>   | Rep.-czł.ONZ     |
| 11. Haiti   | Rep.-czł.ONZ     |
| 12. Honduras <sup>7)</sup>  | Rep.-czł.ONZ     |
| 13. Honduras Brytyjski <sup>8)</sup>  | Kol.Br.          |
| 14. Jamajka <sup>3)</sup> , 9)  | Kol.Br.          |
| 15.     a.W-y Cayman<br>b.W-y Turks i Caicos                                |                  |
| 15. Kanada <sup>10)</sup>   | Dom.Br.-czł.ONZ  |
| 16. Kuba <sup>11)</sup>   | Rep.-czł.ONZ     |
| 17. Martynika   | Dep.zam.Fr.      |
| 18. Meksyk <sup>12)</sup>   | Rep.-czł.ONZ     |
| 19. Nikaragua <sup>13)</sup>  | Rep.-czł.ONZ     |
| 20. Puerto Rico   | Ter.zam.St.Zj.A. |
| 21. Salvador  | Rep.-czł.ONZ     |
| 22. Stany Zjednoczone Ameryki <sup>14)</sup>                                | Rep.-czł.ONZ     |
| 23. Strefa Kanałowa   | Ter.zam.St.Zj.A. |
| 24. Wyspy Dziewicze (St.Zj.) <sup>15)</sup>                                 | Ter.zam.St.Zj.A. |
| 25. Wyspy Podwietrzne (Leeward) <sup>3)</sup> , 16)                         | kol.Br.          |



26. Panama Rep.-czł.ONZ  
27. W-y St.Pierre i Miquelon Pos.Fr.  
28. Wyspy Zawietrzne /Windward/ 3, /17/ Kol.Br.  
Kolumbia /cz.śr.amer./  
a. San Andrés
1. Dnia 3.III.1950r. Izba Reprezentantów St.Zj.postanowiła przyjąć Alaskę jako 49-ty stan. Do Alaski należą następujące większe wyspy: Aleuty, W-y Pribyłowa, St.Matthew, Sw.Wawrzyńca, Nunivak, Kodiak, Arch.Aleksandra, W.Admiralicji.
  2. Do Antylów Podwietrznych należą, St.Maarten /cz.pd./ Saaba i St.Eustatius.
  3. Wchodzi w skład Brytyjskich Indii Zachodnich.
  4. Do Costa Rica należy W.Kokosowa na Oceanie Wielkim.
  5. Do Departamentu Gwadelupa należą wyspy: Gwadelupa, La Desirade, Petite-Terre, Les Saintes, Marie-Galante, St.Barthélemy, St.Martin /cz.Pn./ i inne.
  6. Gwatemala nie uznaje Hondurasu Brytyjskiego jako posiadłości brytyjskiej i uważa to terytorium za gwatemalskie.
  7. Do Hondurasu należą wyspy Islas de la Bahia i W-y Swan/"wspólnie administrowane ze Stanami Zjednoczonymi/.Terytorium graniczne pomiędzy rzekami Segovia i Patuca jest sporne z Nikaraguą.
  8. Zgłasza do niego pretensje Gwatemala.
  9. Do Jamajki przynależą ponad to rafy: Morant Cays, Pedro Cays i Portland.
  10. Prowincje Kanadyjskie: Alberta, Jukon, Kolumbia Brytyjska, Manitoba, Nowy Brunszwik, Nowa Fundlandia /Na podstawie referendum w 1948 r. i uchwały Senatu Kanadyjskiego dnia 18.II.1949r. została wraz z terytorium Labrador włączona do Kanady jako prowincja/, Nowa Szkocja, Ontario, Quebec, Saskatchewan, Terytoria Północne, Wyspa Księcia Edwarda.
  11. Kubie są podległe wyspy: Pinos, Cayo Romano, Cayos de las doce Leguas i inne.
  12. Do Meksyku należą: W-y Revilla Gigedo, W.Guadalupa, Tiburon, Tres Marias i inne.
  13. Do Nikaragui należą: W-y Miskito i W-y Corn /administrowane "wspólnie" ze Stanami Zjednoczonymi/.Terytorium pomiędzy rzekami Segovia i Patuca jest sporne z Hondurasem.
  14. Stany Zjednoczone A. posiadają na terenie Ameryki Pn i Pd. następujące ujawnione bazy i terytoria dzierżawne: Navassa, Guantanamo /Kuba/, W-y Corn /Nikaragua/, W-y Swan /Honduras/, Serrana, Roncador i Quita Sueño /Kolumbia/, Bermuda, Wlk. Exuma /Bahama/, Kingston /Jamajka/, Antigua i Santa Lucia /Bryt.Indie Zach./, Julianehaab i Marsassuak /Grenlandia/, na Nowej Fundlandii /Kanada/, na Trinidad, Damerara /Gujana Bryt./ i na Galapagos /Ekwador/.
  15. Wyspy Dziewicze składają się z wysp: St.Thomas, St.Croix i St.John.
  16. Do Wysp Podwietrznych należą: Antigua, Barbuda, Redonda, Bryt.W-y Dziewicze, St.Kitts, Nevis, Anguilla, Montserrat, Sombrero i W.Ptasia /Aves/.
  17. Do Wysp Zawietrznych należą Grenada, St.Vincent, St. Lucia i Grenadyny.

A u s t r a l i a i O c e a n i a

1. Australia /Związek Australijski/: Dom.Br.-czł.ONZ
  - a/ Australia Południowa
  - b/ Australia Zachodnia
  - c/ Nowa Południowa Walia
  - d/ Queensland
  - e/ Tasmania
  - f/ Wiktoria
  - g/ Terytorium Północne
  - h/ Terytorium Związkowe<sup>1/</sup>
2. Brytyjskie Wyspy Pacyfiku: 1/
  - a/ W-y Gilberta i Ellice Kol.Br.
    - W-y Gilberta
    - W-y Ellice
    - W-y Feniks
    - W-y Line
    - W. Ocean
  - b/ W-y Salomona Prot.Br.-~~...~~
  - c/ Tonga Prot.Br.-Kr.
  - d/ 2/ Pitcairn Kol.Br.
3. Fidżi<sup>2/</sup> Kol.Br.
4. Guam Ter.zam.St.Zj.A.
5. Hawaje<sup>3/</sup> Ter.zam.St.Zj.A.
6. Nauru Ter.Pow.Br.Austr.
7. Norfolk Ter.austral.
8. Nowa Gwinea Australijska: 4/
  - a/ Nowa Gwinea Północno- Ter.pow.austral.  
wschodnia
  - b/ Archipelag Bismarcka
9. Nowa Gwinea Holenderska Kol.Hol.
10. Nowa Kaledonia: 5// Pos.Fr.
  - a/ W-y Chesterfield
  - b/ W-y Lojalności /Loyauté/
  - c/ Wallis i Futuna
11. Nowa Zelandia: 6/ Dom.Br.-czł.ONZ
  - a/ Wyspy mniejsze
  - b/ Terytoria Wyspowe:
    - W-y Cooka
    - Niue
    - Tokelau
12. Nowe Hebrydy 7/ Kondom.Br.Fr.
13. Oceania Francuska: 8/ Pos.Fr.
  - a/ Clipperton
  - b/ Markizy
  - c/ Rapa Iti
  - d/ Tuamotu
  - e/ W-y Gambiera
  - f/ Tubuai
  - g/ W-y Towarzystwa

14. Papua<sup>9/</sup>  
15. Samoa Amerykańskie  
16. Samoa Zachodnie<sup>10/</sup>  
17. Powiernicze Wyspy Pacyfiku:<sup>11/</sup>
- a. Karoliny
  - b. Mariany
  - c. W-y Marshalla
- Bazy Stanów Zjednoczonych:
- |             |            |       |
|-------------|------------|-------|
| W.Christmas | - W-y Line | Bryt. |
| W.Malden    | "          | "     |
| W.Starback  | "          | "     |
| W.Wostok    | "          | "     |
| W.Flint     | "          | "     |
| W.Caroline  | "          | "     |
| W.Canton    | W-y Feniks | "     |
| W.Enderbury | "          | "     |

1. Administrowane przez Wysokiego Komisarza i Konsula Generalnego dla Zachodnich Wysp Pacyfiku z siedzibą na Fidżi.
- W-y Gilberta składają się z 16-tu większych wysp, z których głównymi są: Abaiang /Charlotte/, Maiana /Gilberta, Hall/, Tabituea /Drumonda/, Nonouti /Sydenhama/ i Beru /Francisa/.
- W-y Ellice składają się z 9-ciu wysp Manumea, Nanumanga, Niutao, Nui, Vaitupu, Nukufetau, Funafuti, Nukulaelae i Niulakita.
- W-y Feniks składają się z 8-u wysp: Enderbury, Feniks, Sydney, Hull, Birnie, Mc Kean, Gardner, Canton.
- W-y Line składają się z 13-u wysp, z których ważniejsze: Fanning, Washington i wyspy pod "wspólną" administracją ze Stanami Zjednoczonymi: Christmas, Malden, Starback, Caroline, Wostok i Flint. "Wspólna" administracja oznacza faktycznie bazę Stanów Zjednoczonych.
- W-y Salomona składają się z 7-u wysp większych: Guadalcanal, Malaita, Choiseul, Santa Isabel, San Cristobal, Nowa Georgia i W.Rennela, 20-30 małych wysp i całego szeregu maleńkich wysepek.
- W-y Tonga składają się z 160 wysp z których głównymi są: Tongatapu, Haapai, Vavau, Eua i Ata.
- W-y Pitcairn składają się z 4-ch wysepek: Pitcairn, Oeno, Henderson i Ducie.
2. Do Wysp Fidżi należą wyspy: Viti Levu, Vanua Levu, Kandavu, W.Rotuma, W-y Lau i inne.
3. Wyspy Hawaje składają się z wysp: Hawaii, Maui, Molokai, Lanai, Oahu, Kauai, Kaula, Nihoa, Laysan, Midway i dalszych większych 8-u wysp.
- Hawajom podległe są wyspy rozrzucone na Pacyfiku dla których w celach statystycznych przyjęto nazwę: Amerykańskie Wyspy Pacyfiku - są to: Johnston /Cornwallis/, Wake, Marcus, Baker, Howland, Jarvis, Palmyra, Ganges, Gaspar, Schietman, Swain, Krusenstern, Greenwich, Lindsay i inne.

4. Australia ustanowiła unifikację administracyjną wraz z Papua. W skład Arch. Bismarcka wchodzi: W. Nw. Brytania, W. Nw. Irlandia, W. Bougainville /z Arch. Salomona/, W-y Admiralicji, W-y Matthias, W-y Ninigo, W-y Zachodnie, W-y Nuguria, W-y Martlick, W-y Tasmania i inne.

5. W-y Lojalności składają się z trzech głównych wysp: Lifou, Mare i Ouvea.

Nowa Kaledonia tworzy jednostkę administracyjną w ramach całej kolonii o tej samej nazwie i oprócz samej wyspy Nw. Kaledonia zaliczone są do niej mniejsze wyspy: W. Kounie /Sosnowa: Ille des Pins/, W-y Belep, W. Walpole, W-y Huon.

W-y Wallis i Futuna składają się z wysp: Uvea /Wallis/, W-y Horn, W. Futuna i W. Alofi oraz szereg wysepek rafowych.

6. Obszar macierzysty Nowej Zelandii składa się z wysp: W. Północna /Te Ika a Maui/, W. Południowa /Te Waki Punamu/, W. Stewart /Rakiura/, W. Chatham /Warekauri/. W skład wysp mniejszych wchodzi następujące: W-y Kermadec, W-y Trzech Króli, W-y Auckland, W-y Antypodów, W-y Snares, W-y Bounty, W. Campbell, W. Solander. Wyspy Tokelau zostały dnia 1. I. 1949r. uznane jako część Nowej Zelandii i składają się z wysp: Atafu, Nukunono, Fakaofu i inne.

W-y Cooeka składają się z dwóch grup: Wyspy Dolne, w tym Mangaia, Rarotonga, Atiu, Mauke, Aitutaki, Manuae i Te Au o Tu, Mitiaro i Takutea/. Wyspy Północne: Penhryn /Tongareva/, Manihiki, Pukapuka, Palmerston, Rakahanga, W. Suworowa, Nassau.

7. Nowe Hebrydy składają się z około 70 wysp i wysepek, z których większymi są: Espiritu Santo, Malekula, Eromanga, Efate, Ambrin, Tana, Raga /Pentecost/, Omba /Aoba/, Epi, Maewo, Vanua Lava, Gaua, Malo i Aneityum.

8. Markizy składają się z dwóch grup: 1/ Północno - Zachodniej: Nukuhiva, Uapou, Uahuka, Eiao, Hatuku i inne oraz 2/ Południowo Wschodniej: Hivaoa, Fatuhiva, Tahuata, Mohotani, Fatuuku i inne.

Wyspy Tuamotu składają się z 76-u wysp, z których ważniejsze: Mataiva, Tikehau, Ragi-roa, Takaroa, Makatea, Fakarava, Makemo, Roroia, Hao, Moruroa, W-y Acteon, W-y Marutea, Morane.

W-y Tubuai składają się z 5-ciu wysp: Maria /Hull/, Rimatara, Rurutu, Tubuai i Raivavae.

Wyspy Gambiera obejmują wyspy: Mangareva, Taravai, Aukena i Akamaru.

Wyspy Towarzystwa składają się z 14 wysp, z których ważniejsze: W. Tahiti, Moorea, Mehetia, Bora Bora.

9. Do terytorium Papua należą administracyjnie: W-y D'Entrecasteaux, Luizjady, W-y Trobrianda, W-y Murraya, W-y Lusancay, W. Woodlark /Murua/ i inne przybrzeżne.

10. Nowa Zelandia na mocy uchwały ONZ z grudnia 1946r. utworzyła na Samoa dnia 10.III.1948r. Radę Państwa, w skład której weszli przedstawiciele Samoańczyków t.zw.Fautua i Wysoki Komisarz Nowozelandzki. Utworzono również Zgromadzenie Ustawodawcze.
11. W-y Marshalla składają się z dwóch grup: 1/. Ratak - z głównymi wyspami: Mili /Mille, Mulgrave/, Arno /Daniel, Peddlar/, Maloelap /Kaven, Calvert/, Majuro /Arrowsmith/, Aur /Ibbetson/, Wotje /W.Romancowa/, Likiep /Count Heiden/ i z grupy 2/. Ralik: Einwetok /Brown/, Bikini /Eschholtz/, Rongelap /Pescadore/, Ailinginae, Wotho /Schantz/, Kwajalein /W.Mienschikowa/.

Karoliny administracyjnie dzielą się na: Dystrykt Palau większe wyspy: Babelthuap, Yap, Atol Ulithi, Kayangel, Koror, Pulo Anna, Tobi/,

Dystrykt Truk /W-y Truk, W-y Pulap, W-y Namonuito, W.Nama/

Dystrykt Ponape /W.Oroluk, W.Ponape, W-y Senyavin, W-y Mokil, W.Kusaie/.

Mariany: do głównych wysp należą: Saipan, Tinian, Pagan, Rota, Anatahan, Agrihan.

A z j a

1. Aden<sup>1/</sup>

- a. Kolonia
- b. Protektorat

Kol.Br.  
Kol.Br.  
Prot.Br.

2. Afganistan

Kr.-czł.ONZ

3. Arabia /- Saudyjska/:<sup>2/</sup>

Kr.-czł.ONZ

- a. Asir
- b. El.Hasa
- c. Hidžas
- d. Nedżd

4. Bahrein

Szejk.pod prot.Br

5. Birma:

Rep.-czł.ONZ

- a. Czin
- b. Kaczin
- c. Karen
- d. Karenni
- e. Szan

6. Borneo Brytyjskie:

- a. Borneo Północne
- b. Brunei
- c. Sarawak

Kol.Br.  
Prot.Br.-Sułt.  
Prot.Br.-Kr.

7. Bhutan<sup>3/</sup>

Prot.Indii-Kr,

8. Cejlon

Dom.Br.-k.ONZ

- a. Malediwy

Prot.Cejl.-Sułt.

9. Chiny<sup>4/</sup>

Rep.-czł.ONZ

10. Cypr

Kol.Br.

11. Filipiny

Rep.-czł.ONZ

12. Hongkong

Kol.Br.

13. Indie<sup>5/</sup>

Dom.Br.-czł.ONZ

Stany autonom:

- a. Assam
- b. Bengalia Zach.
- c. Bihar
- d. Bombaj
- e. Madhia Pradesz
- f. Madras
- g. Orissa
- h. Pendżab Wsch.
- i. Uttar Pradesz

Księstwa:

- j. Hajderabad
- k. Madhia Bharat
- l. Majsur
- ł. Patiala i Związek Państw  
Pendżabu Wsch.

- m. Radżastan
- n. Saurasztra
- o. Trawankor-Koczin
- p. Windhia Pradesz

**Kraje Komisaryczne:**

- q. Adźmir
- r. Bhopal
- s. Bilaspur
- t. Delhi
- u. Himaczal Pradesz
- v. Kacz
- w. Kurg
- x. Manipur
- y. Tripura

**Terytoria:**

- z. Andamany i Nikobary

**Protektorat:**

Sikkim

**Terytoria sporne:**

Kaszmir i Dżammu

**14. Indie Francuskie: 6/**

- a. Janaon
- b. Karikal
- c. Mahe
- d. Pondiszeri

Pos.Fr.

**15. Indie Portugalskie: 7/**

- a. Damao
- b. Diu
- c. Goa

Kol.Port.

**16. Indochiny Francuskie: 8/**

- a. Kambodża
- b. Laos

Prot.Fr.-Kr.

**17. Indonezja**

Rep.czl.ONZ

**18. Irak**

Kr.-czł.ONZ

**19. Izrael**

Rep.-czł.ONZ

**20. Japonia 9/**

Ces.-czł.org.międz.okup.  
St.Zj.A.

**21. Jemen**

Imamat, czł.ONZ

**22. Jordania /Transjordania/ 10**

Kr.-czł.ONZ

**23. Katar**

Szejk.- pod prot.Br.

24. Korea

- a. Koreańska Republika Ludowo-Demokratyczna
- b. Korea Południowa /Republika Koreańska/

Rep.

Okup.St.Zj.A.

25. Kuwejt <sup>2/</sup>

Szejk pod pro

26. Liban

Rep.-czł.ONZ

27. Makau /~~Macao~~/

Kol.Port.

28. Malaje

Prot.Br.

- a. Dżohor
- b. Kedah
- c. Kelantan
- d. Malakka
- e. Negri-Sembilan
- f. Pahang
- g. Pinang
- h. Perak
- i. Perlis
- j. Selangor
- k. Trengganu

29. Mongolia

Rep.-k.ONZ

30. Nepal

Kr.-k.ONZ

31. Oman <sup>11/</sup>

Sułt.wpływy E

<sup>12/</sup>

32. Oman-al-Mutasali

Szejk.pod.pr.

33. Pakistan

Dom.Br.-czł.O

provincje:

- a. Beludżystan
- b. Bengalia Wsch.
- c. Pendżab Zachodni
- d. Pogranicze Pn.-Wschodnie
- e. Sind

Księstwa:

- f. Amb
- g. Bahawalpur
- h. Chairpur
- i. Charan
- j. Czitral
- k. Dir
- l. Dżanagad i Manawadar
- ł. Kalat
- m. Las-Bela
- n. Mekran
- o. Swat



34. Persja 13/ Kr.-czł.ONZ  
35. Singapur Kol.Br.  
a/ W-y Kokosowe  
b/ W-y Bożego Narodzenia  
36. Siam Ces.-czł.ONZ  
37. Syria Rep.-czł.ONZ  
38. Timor Portugalski 14/ Kol.Port.  
39. Turcja 15/ Rep.-czł.ONZ  
40. Wietnam Rep.-czł.org.międz.  
41. Wyspy Bonin i Volcano 16/ okup.St.Zj.A.  
42. Wyspy Riukiu 16/ okup.St.Zj.A.

ZSRR - Związek Socjalistycznych ZSRR-czł.ONZ  
Republik Radzieckich /cz.azjat./17/

- a/ Federacja Rosyjska - Rosyjska FSRR  
Buriato-Mongolia - Buriacko-Mongolska ASRR  
Jakucja - Jakucka ASRR  
b/ Kazachstan - Kazachska SRR  
c/ Kirgizja - Kirgiska SRR  
d/ Tadżykistan - Tadżycka SRR  
e/ Turkmenia - Turkmeńska SRR  
f/ Uzbekistan - Uzbecka SRR  
Kara-Kalpacja - Kara-Kalpacka ASRR

Egipt /cz.azjat./

- a/ Płw. Synaj  
b/ Terytorium Gaza i Teryt.sporne Audża el-Hafir

Somali Francuskie /cz.azjat./

- a/ Szeich Said

Grecja /cz.azjat./18/

- a/ W-y Egejskie

1. Do kolonii Aden należą: płw. i miasto Aden, miasteczko Szeich Othman, wsie Imad i Hiswa, W-y Perim, W-y Kamaran i W-y Kuria Muria /obecnie administrowane przez rezydenta brytyjskiego dla Zatoki Perskiej /.

Protektorat Aden dzieli się na Protektorat Zachodni składający się z 19-u sułtanatów z głównym sułtanatem Lahedż oraz na Protektorat Wschodni zwany również od głównego sułtanatu - Hadramaut. W skład tego protektoratu wchodzi: Hadramaut /składający się z państwa Kuaiti i państwa Katiri/, Sułtanat Mahri /Kiszn i Sokotra/, Sułtanaty Wahidi /Bir Ali i Balihaf/ i szejkostwa: Irka i Haura.

2. Strefa neutralna pomiędzy Kuwejtem i Arabią została ostatnio faktycznie włączona do Kuwejtu na skutek wydzierżawienia jej przez szejka Kuwejtu koncernowi naftowemu amerykańskiemu. Granica południowo-wschodnia Arabii nie jest dotąd ustalona. Terytorium Arabii kończy się właściwie na pustyni Rub al Chali.
3. Dnia 8.VIII.1948r. między Bhutanem i Indiami zostało zawarte porozumienie, mocą którego Bhutan zrzeka się stosunków zagranicznych na korzyść Indii wzamian za swobodę administracyjną wewnętrzną, udogodnienia komunikacyjne i handlowe. W związku z porozumieniem Indie płaćą Bhutanowi 500.000 rupii rocznie oraz odstąpiły mu terytorium Diwangiri.
4. Prowincja chińska Taiwan nie jest jeszcze wyzwolona i znajduje się faktycznie pod okupacją amerykańską. Odcinek graniczny chińsko-indyjski na przestrzeni od Bhutanu do Bramaputry jest sporny. W ONZ reprezentują Chiny bezprawnie przedstawiciele Kuomintangu.
5. W Indiach na podstawie konstytucji z 1948r. został wprowadzony nowy podział administracyjny, wyróżniający cztery kategorie jednostek: 1/ Stany zarządzane przez gubernatora i posiadające własny lokalny rząd t.zw. stany autonomiczne, 2/ Państwa zrzeszone w Unii Indyjskiej zarządzane przez maharadzów t.zw. księstwa, 3/ kraje zarządzane przez głównych komisarzy bez własnego zarządu t.zw. kraje komisaryczne oraz 4/ Terytoria, do których zaliczono: Nikobary i Andamany.  
Kaszmir stanowi terytorium sporne pomiędzy Indiami i Pakistanem.
6. Na podstawie umowy francusko-indyjskiej z 2.V.1950r. posiadłość Czandernagor została włączona do Indii.
7. Do Damao należą enklawy Dadara i Nagar Aveli, do Diu terytorium Gogola i Simbor.
8. Laos i Kambodża uznawane są przez Francję jako osobne królestwa zrzeszone w Unii Francuskiej.
9. Traktat pokojowy z Japonią nie został uznany przez Polskę; nie została też uznana okupacja amerykańska na wyspach Riukiu, Bonin i Volcano.
10. Dnia 25.V.1946 r. emir Abdullah przyjął tytuł króla, a państwo otrzymało nazwę oficjalną Haszymickie Królestwo Jordanu /w skrócie Jordania/.  
Dnia 24.IV.1950 r. do Jordanii włączono samowolnie arabską część Palestyny.
11. Do Omanu należy terytorium Gwadar na wybrzeżu Pakistanu oraz terytorium wokół Ras Musandam. Granica od strony pustyni Rub al Chali jest nieustalona.

12. Terytorium to nazwane jest też: Wybrzeże Rozbójnicze.
13. Dnia 26.X.1949r. została przywrócona dla całego państwa stara nazwa Persja, w miejsce nazwy Iran egzystującej od 1935 roku.
14. Do kolonii należy również terytorium Ambeno i wyspy Pulo Caming i Pulo Jako.
15. Do Turcji należy część Tracji w Europie.
16. Wyspy Bonin, Volcano i Riukiu znajdują się pod okupacją wojskową Stanów Zj.A.
17. W ramach kontynentu azjatyckiego wymieniono republiki tworzące część azjatycką ZSRR, co spowodowało sztuczny podział Związku Radzieckiego, dlatego aby nie stwarzać u czytelnika fałszywego obrazu, przypisy dotyczące całości ZSRR są umieszczone przy Europie /patrz przypis 21 str.30/.
18. Wyspy Egejskie-prowincja grecka, w skład której wchodzi dawny włoski Dodekanez oraz wielkie wyspy przy wybrzeżu Małej Azji: Lemnos, Agios, Lesbos, Chios, Icaria, Samos, Astipalaia, Kos oraz szereg innych drobniejszych.

E u r o p a

1. Albania	1/	Rep. - k.ONZ
2. Andorra	2/	Rep.
3. Austria	3/	Rep. - k.ONZ
4. Bułgaria	4/	Rep. - k.ONZ
5. Belgia	5/	Kr.-czł.ONZ
6. Czechosłowacja		Rep.-czł.ONZ
7. Dania		Kr.-czł.ONZ
a. W-y Owoce /Faerøerne/		
8. Finlandia		Rep.-k.ONZ
9. Francja		Rep.-czł.ONZ
10. Gibraltar		Pos.Br.
11. Grecja	6/	Kr.-czł.ONZ
12. Hiszpania	7/	Rep.-czł.org.międz.
13. Holandia	8/	Kr.-czł.ONZ
14. Irlandia		Rep.-k.ONZ
15. Islandia		Rep.-czł.ONZ
16. Jugosławia	9/	Rep.-czł.ONZ
a. Bośnia i Hercegowina		
b. Chorwacja		
c. Czarnogóra		
d. Macedonia		
e. Serbia:		
Kosowo-Metohija		
Wojwodina		
f. Słowenia		
17. Liechtenstein	10/	Ks.
18. Luksemburg	11/	Ks.-czł.ONZ
19. Malta	12/	Pos.Br.
20. Monako	13/	Ks.
21. Niemcy		
a/ Niemiecka Republika Democ-		
kratyczna		
Rep.-czł.org.międz.		
1. Berlin +/		
2. Brandenburgia		
3. Meklemburgia		
4. Saksonia		
5. Saksonia-Anhalt		
6. Turyngia		

---

+/ Część zachodnia Berlina znajduje się pod okupacją amerykańską-brytyjsko-francuską i jest traktowana przez Niemcy Zachodnie jako 12-ta prowincja.

b/ Niemcy Zachodnie /Niemiecka Republika  
Związkowa/ 14/

Rep.-czł.org.międz.  
okup.franc.ameryk.  
i bryt.

1. Badenia
2. Bawaria
3. Brema
4. Hamburg
5. Hesja
6. Nadrenia - Palatynat
7. Nadrenia Północna - Westfalia
8. Saksonia Dolna
9. Szlezwik-Holsztyn
10. Wirtembergia-Badenia
11. Wirtembergia-Hohenzollern

c/ Saara 15/

Ter.okup.Fr.

22. Norwegia 16/

Kr.-czł.ONZ

23. Polska 17/

Rep.-czł.ONZ

24. Portugalia

Rep.-k.ONZ

25. Rumunia 18/

Rep.-k.ONZ

26. San Marino

Rep.

27. Svalbard 19/

Pos.Norw.

28. Szwajcaria

Rep.-czł.org.międz.

29. Szwecja

Kr.-czł.ONZ

30. Triest /Wolny Obszar/ 20/

Adm.ONZ

31. Watykan

---

32. Węgry

Rep.-k.ONZ.

33. Włochy

Rep.-k.ONZ

34. Wielka Brytania /Zjednoczone Królestwo/:Kr.-czł.ONZ

a/. Wielka Brytania:

Anglia i Walia oraz Szkocja

b/. Irlandia Północna

c/. Wyspa Man

d/. Wyspy Normandzkie

35. Z.S.R.R. - Związek Socjalistycznych Republik  
Radzieckich /cz.europ./ 21/ ZSRR - czł. ON

- a/. Federacja Rosyjska - Rosyjska FSRR
  - Baszkiria - Baszkirska ASRR
  - Czuwaszja - Czuwaska ASRR
  - Dagestan - Dagestańska ASRR
  - Kabarda - Kabardyńska ASRR
  - Komi - Komi ASRR
  - Mari - Maryjska ASRR
  - Mordwa - Mordwińska ASRR
  - Osetia Północna - Północno-Osetyńska ASRR
  - Tataria - Tatarska ASRR
  - Udmurcja - Udmurcka ASRR
- b/. Armenia - Armeńska SRR
- c/. Azerbajdżan - Azerbajdżańska SRR
  - Nachiczewan - Nachiczewańska ASRR
- d/. Białoruś - Białoruska SRR - czł. ONZ
- e/. Estonia - Estońska SRR
- f/. Gruzja - Gruzińska SRR
  - Abchazja - Abchaska ASRR
  - Adżaria - Adżarska ASRR
- g/. Karelia - Karelsko-Fińska SRR
- h/. Litwa - Litewska SRR
- i/. Łotwa - Łotewska SRR
- j/. Mołdawia - Mołdawska SRR
- k/. Ukraina - Ukraińska SRR - czł. ON

xx

xx

xx

Turcja /cz.europejska /

a/. Tracja

- 
- 1/. W wyniku traktatu pokojowego z Włochami - Albania odzyskała wyspę Sazan /włoskie: Saseno/.
  - 2/. Państwo szczątkowe Karolingów od 1278r. znajdowało się pod wspólną zwierzchnością biskupa z Urgel i księcia de Foix. Uprawnienia te przejął prezydent Francji.
  - 3/. Austria jest obecnie okupowana i podzielona na strefy okupacyjne:
    - a/ Radziecka: Austria Dolna, Austria Górna /na pn. od Dunaju/, Burgenland i Wiedeń /cz./.
    - b/ Stanów Zjedn.: Austria Górna /na pd. od Dunaju/, Salzburg, Wiedeń /cz./
    - c/ Brytyjska: Karyntia, Styria, Tyrol /wsch/, Wiedeń /cz./
    - d/ Francuska: Tyrol /zach/, Wiedeń /cz./ Vorarlberg.
  - 4/. Po ostatniej wojnie Bułgaria otrzymała od Rumunii południową Dobrudżę.
  - 5/. Posiada na terytorium Holandii enklawę Baarle Hertog. Belgia otrzymała po ostatniej wojnie od Niemiec obszar przygraniczny, obejmujący osiedla: Rötgen, Ulzen i Lammersdorf oraz odcinek kolejowy Akwizgran - Monschau. Zmiany granic z Holandią, Belgią i Luksemburgiem nie zostały uznane przez Polskę.

6. Na terytorium Grecji na płw. Atos znajduje się autonomiczna republika mnichów.- Hagion Oros. Część terytorium greckiego W- y Egejskie / w tym Dodekanez/ znajduje się w Azji.
7. W Afryce znajdują się dwie prowincje hiszpańskie obejmujące W- y Kanaryjskie, oraz na wybrzeżu marokańskim Presidios /Ceuta, Melilla, Alhucemas, Chafarinas, i Penon Velez de la Gomera /.
8. W wyniku zmiany granicznej Holandia otrzymała od Niemiec niewielkie skrawki terytorium w 19-tu punktach, a przede wszystkim w rejonie Gangelt, w pobliżu Sittard, /wieś Tuddern / w pobliżu Emmerich wieś Elten i in.
9. Jugosławia włączyła samowolnie do swego systemu administracyjnego część terytorium Triestu, która była okupowana przez wojska jugosławiańskie.
10. Państwo szczytkowe Liechtenstein jest związane ze Szwajcarią unią celną. Na podstawie traktatu podpisanego w Bernie dn. 29.III.1923 Szwajcaria objęła rolę protektora nad Liechtensteinem. Umowy handlowe, zawierane przez Szwajcarię obejmują "milcząco" również Liechtenstein.
11. Luksemburg w wyniku poprawek granicznych z Niemcami otrzymał niezamieszkały las Kammerwaldt oraz małe osiedle.
12. Malta posiada rząd i parlament.
13. Monako znajduje się pod opieką Francji i jest złączone z nią unią celną i finansową na podstawie traktatu podpisanego w Paryżu dn. 17.VII.1918 r.
14. Właściwie Trizonia ze względu na obowiązujący Statut Okupacyjny oraz faktyczną okupację wojskową w trzech strefach /zonach/: amerykańską, brytyjską i francuską .
15. Polska nie uznała wyodrębnienia z Niemiec okręgu Saary.
16. Do Norwegii należą terytoria zamorskie w Europie W. Jan Mayen oraz w Antarktydzie W. Bouveta i W. Piotra I-go .
17. Do Portugalii jako prowincje macierzyste należą W- y Azorskie i Madera - położone w Afryce.
18. Państwo szczytkowe San Marino /gmina miejska/ posiada z Włochami od 1862 roku unię celną.
19. Do Szwabardu, jako jednostki administracyjnej należą: W. Niedźwiedzia i wyspy Spitsbergen.
20. Ostatnio trzy mocarstwa zachodnie planują wcielenie części Wolnego Obszaru Triestu, okupowanej przez wojska amerykańsko-angielskie, do Włoch, wbrew postanowieniom traktatu pokojowego z 1947 roku.-

21. "Związek Socjalistycznych Republik Radzieckich jest państwem związkowym utworzonym na podstawie dobrowolnego zjednoczenia równoprawnych Socjalistycznych Republik Radzieckich" /Konstytucja ZSRR art.13/.

Związek Radziecki jest państwem związkowym /federacją/ a nie związką państw /konfederacją/. ZSRR ma kilka form państwowych, w ramach których narody wchodzące w skład federacji socjalistycznej realizują swój rozwój społeczno-gospodarczy.

a/ Republiki Związkowe /16/, b/ Republiki Autonomiczne /16/, c/ Obwody Autonomiczne /9/, d/ Okręgi Narodowe /10/.

Rosyjska Federacyjna Socjalistyczna Republika Radziecka /RFSRR/ nazywa się federacyjną, ponieważ stanowi zjednoczenie 12-tu wchodzących w jej skład autonomicznych republik radzieckich: Tatarskiej, Baszkirskiej, Dagestańskiej, Buriacko-Mongolskiej, Kabardyńskiej, Komi, Maryjskiej, Mordwińskiej, Północno-Osetyńskiej, Udmurckiej, Czuwaskiej i Jakuckiej. Poza tym w skład RFSRR wchodzi 6 obwodów autonomicznych: Adygiejski /Krasnodarski Kraj/, Gorno-Altajski /Altajski Kraj/, Żydowski /Chabarowski Kraj/, Chakaski /Krasnojarski Kraj/, Czerkieski /Stawropolski Kraj/ i Tuwiński oraz 10 okręgów narodowych: w Krasnojarskim Kraju - Tajmyrski /Dołgano-Nieniecki/ i Ewenkijski, w Chabarowskim Kraju - Czukocki i Koriacki, w obwodzie Irkuckim - Ust - Ordyński i Buriacko-Mongolski, w obwodzie Mołotowskim - Komi-Permiacki, w obwodzie Tiumeńskim - Chanty-Mansyjski i Jamało-Nieniecki, w obwodzie Archangielskim - Nieniecki i w obwodzie Czytyńskim - Agiński Buriacko-Mongolski. Poza tym istnieją trzy obwody autonomiczne w innych republikach związkowych: Nagorno-Karabachski /Azerbajdżan/, Południowo-Osetyński /Gruzja/ i Gorno-Badachszański /Tadżykistan/.



WYKAZ NAZW

A.

- Abaiang/Charlotte/ - 17  
 +Abchazja /Abchaska ASRR/- 28  
 +Abchaska ASRR patrz Abchazja  
 +Abisynia - 7,9  
 Acteon - 18  
 +Aden - 3,5,9,11,20,23  
 Adeńska, Zatoka - 3  
 Admiralicji, W. - 15  
 +Admiralicji, W-y - 18  
 Adygiejski O.A. - 30  
 +Adzaria/Adzarska ASRR/- 28  
 +Adzarska ASRR patrz Adzaria  
 +Adżmir - 21  
 +Afganistan - 20,  
 +Afryka - 3,7,29  
 Afryka Centralna - 10  
 +Afryka Południowo-Zachodnia  
 - 7,11  
 Afryka Wschodnia - 10  
 Agalegas - 10  
 Agiński Buriacko-Mongolski  
 O.N. - 30  
 Agios - 25  
 Agrihan - 19  
 Ailinginae - 19  
 Aitutaki - 18  
 Akamaru - 18  
 Akwizgran - 28  
 +Alaska - 14,15  
 +Albania - 26,28  
 +Alberta - 15  
 Albuquerque - 13  
 Aldabra - 10  
 Aleksandra, Arch. - 15  
 +Aleuty - 15  
 +Alger - 5,7  
 +Algeria - 5,7  
 +Alhucemas - 11,29  
 Alofi, W. - 18  
 Alphonse - 10  
 Ałtajski Kraj - 30  
 +Amb - 22  
 +Ambeno - 25  
 Ambrim - 18  
 +Ameryka - 2,3,4  
 +Amerykańskie Wyspy Pacyfiku  
 - 17  
 +Ameryka Południowa - 4,12  
 +Ameryka Północna - 14  
 +Ameryka Środkowa - 4,14  
 +Amiranty - 10  
 Anatahan - 19  
 Andamany - 21,24  
 +Andorra - 26  
 Aneityum - 18  
 +Anglia - 27  
 +Angola - 7,9  
 Anguilla - 15  
 +Annobón - 10  
 +Antarktyda - 10,29  
 Antigua - 15  
 +Antyle Podwietrzne - 12,14,15  
 +Antyle Holenderskie - 12,14  
 Antypodów, W-y - 18  
 Aoba patrz Omba  
 +Arabia/-Saudyjska/ - 20,24  
 Arabski, Płw. - 3  
 Archangielski Obw. - 30  
 +Archipelag Bismarcka - 16,18  
 +Argentyna - 12  
 +Armenia/Armeńska SRR/ - 28  
 +Armeńska SRR patrz Armenia  
 Arno/Daniel, Peddlar/ - 19  
 Arrowsmith patrz Majuro  
 +Aruba - 12  
 +Ascension - 10  
 +Asir - 20  
 +Assam - 20  
 Assumption - 10  
 Astipalaia - 25  
 Astove - 10  
 Aszanti - 9  
 Ata - 17  
 Atafu - 18  
 Atiu - 18  
 Atol Ulithi - 19  
 Atlantycki, Ocean - 3  
 Atos - 29  
 Auckland, W-y - 18  
 Audża el-Hafir - 9,23  
 Aukena - 18  
 Aur/Ibbetson/ - 19  
 +Australia - 16,18  
 +Australia Południowa - 16  
 +Australia Zachodnia - 16  
 +Austria - 26,28  
 +Austria Dolna  
 +Austria Górna - 28  
 Aves patrz Ptasia W.  
 +Azerbajdżan/Azerbajdżańska  
 SRR/ - 28,30  
 +Azerbajdżańska SRR patrz  
 Azerbajdżan  
 +Azja - 3,4,20,29  
 Azorskie, W-y - 29  
 +Azory - 4,9,11

B.

+Baarle Hertog - 28  
Bab el Mandeb - 3  
Babelthuap - 19  
+Badenia - 27  
+Bahama - 14,15  
+Bahawalpur - 22  
+Bahrein - 20  
Baker - 17  
Balihaf - 23  
Basas da India, W. - 10  
+Basuto - 7,9  
+Baszkiria /Baszkirska ASRR/  
- 28,30  
+Baszkirska ASRR patrz  
Baszkiria  
+Barbados - 14  
Barbuda - 15  
+Bawaria - 27  
+Beczuana - 7,9  
Belep, W-y - 18  
+Belgia - 11,26,28  
+Beludżystan - 22  
+Bengalia Wschodnia - 6,22  
+Bengalia Zachodnia - 20  
+Berlin - 26  
+Bermudy - 6  
Bermuda - 14,15  
Beru /W.Francisa/ - 17  
+Bhopal - 21  
+Bhutan - 20,24  
+Białorus /Białoruska SRR/  
- 28  
+Białoruska SRR patrz  
Białoruś  
+Bihar - 20  
Bijoutier - 10  
Bikini /Eschholtz/ - 19  
+Bilaspur - 21  
Bir Ali - 23  
+Birma - 20  
Birnie - 17  
+Bissagos, W-y - 10  
+Boliwia - 12  
+Bonaire - 12  
+Bonin, W-y - 4,23,24,25  
+Bombaj - 20  
Bora Bora - 18  
+Borneo Północne - 20  
+Borneo Brytyjskie - 20  
Bosfor - 3  
+Bośnia - 26  
Bougainville, W.-18  
Bounty, W-y - 18  
Bouveta, W. - 29  
+Bożego Narodzenia, W-y - 23

Bramaputra - 24  
+Brandenburgia - 26  
+Brazylia - 2,12  
+Brema - 27  
Brown patrz Einwetok  
+Brunei - 20  
+Bryt.W-y Dziewicze - 15  
Brytyjskie Indie Zach. - 13,15  
+Brytyjskie Wyspy Pacyfiku - 16  
+Bułgaria - 26,28  
+Burgenland - 28  
+Buriato-Mongolia /Buriacko-  
Mongolska ASRR/ - 23,30  
+Buriacko-Mongolska ASRR patrz  
Buriato-Mongolia

C.

+Caicos, W-y - 14  
Calvert patrz Maloelap  
Cambella, W.-18  
+Canton, W. - 17  
+Caroline, W. - 17  
+Cayman, W-y - 14  
Cayo Romano - 15  
Cayos de las doce Leguas - 15  
+Cejlon - 20  
+Ceuta - 11,29  
Chabarowski Kraj - 30  
+Chafarinas - 11,29  
+Chairpur - 22  
Chakaski O.A. - 30  
Chanty-Mansyjski O.N. - 30  
+Charan - 22  
Charlotte patrz Abaiang  
Chatham, W. /Warekauri/ - 18  
+Chesterfield, W-y - 16  
+Chile - 4,12  
Chiloé - 12  
+Chiny - 1,2,20,24  
+Chios - 25  
Choiseul - 17  
Chonos, Arch. - 12  
+Chorwacja - 26  
+Christmas W. - 17  
Clarence - 12  
+Clipperton - 4,16  
Coetivy - 10  
+Cooka, W-y - 5,16,18  
Corisco - 10  
+Corn, W-y - 15  
Cornwallis patrz Johnston  
Coroo - 11  
Cosmoledo - 10  
+Costa Rica - 5,14,15

Count Heiden patrz Likiep

- +Crozeta, W-y - 10
- +Curacao - 4, 12
- +Czad - 7
- +Czagos, W-y - 3, 10
- +Czandernagor - 24
- +Czarne, Morze - 3
- +Czarnogóra - 26
- +Czechosłowacja - 26
- Czerkieski O.A. - 30
- +Czerwone, Morze - 3
- +Czin - 20
- +Czital - 22
- Czukocki O.N. - 30
- +Czuwaszja /Czuwaszka ASRR/ - 28, 30
- +Czuwaszka ASRR patrz Czuwaszja
- Czytyński Obw. - 30
- +Cypr - 20
- +Cyrenajka - 8

D.

- Dadara - 24
- +Dagestan /Dagestańska ASRR/ -  
  - 28, 30
- +Dagestańska ASRR patrz Dagestan
- +Dahomej - 7
- +Damao - 21, 24
- +Damerara - 15
- +Dania - 26
- Daniel patrz Arno
- Dardanele - 3
- +Delhi - 21
- D'Entrecasteaux, W-y - 18
- Desventuradas, W-y - 12
- +Dir - 22
- +Diu - 21, 24
- Diwangiri - 24
- +Dobrudża - 28
- +Dodekanez - 3, 25, 29
- Dołgano-Mieniecki O.N. patrz
- Tajmyrski O.N.
- +Dominika - 14
- Drummonda patrz Tabituea
- Ducie - 17
- Dunaj - 28
- +Dżanagad - 22
- +Dżammu - 21
- +Dżohor - 22

E.

- Efate - 18
- +Egejskie, Morze - 4

- +Egejskie, W-y - 4, 23, 25, 29
- +Egipt - 7, 9, 10, 23
- Eiao - 18
- Einwetok /Brown/ - 19
- +Ekwador - 12
- +El Hasa - 20
- +Ellice, W-y - 16, 17
- Elobey Mł. - 10
- Elobey Wlk. - 10
- Elten - 29
- Emmerich - 29
- Enderbury - 17
- Epi - 18
- Eromanga - 18
- +Erytrea - 7
- Escholtz patrz Bikini
- Espiritu Santo - 18
- +Estonia /Estońska SSR/ - 28
- +Estońska SSR patrz Estonia
- Eua - 17
- +Europa - 3, 25, 26, 29
- Europa, W. - 10
- Ewenkijski O.N. - 30

F.

- Fakaofu - 18
- Fakarava - 18
- +Falklandy - 12
- Fanning - 17
- +Faeroerne patrz W-y Owczce
- Farquhar - 10
- Fatuhiva - 18
- Fatuuku - 18
- Fayal - 11
- +Federacja Rosyjska/Rosyjska  
  SFRR/ - 23, 28, 30
- +Feniks, W-y - 17, 16
- +Feniks, W. - 17
- +Fernando do Noronha - 12
- +Fernando Pó - 10
- +Fez - 10, 11
- +Fezzan - 8
- +Fidżi - 5, 16, 17
- +Finlandia - 26
- +Filipiny - 20
- Flat - 10
- Flint, W. - 17
- Flores - 11
- Francisa, W. patrz Beru

+Francja - 11,24,26,28,29  
+Francuska Afryka Równikowa  
- 7,10  
+Francuska Afryka Zachodnia  
- 6,7

Fuerteventura - 11  
Funafuti - 17  
+Futuna, W. - 16,18

G.

+Gabon - 7  
+Galapagos, W-y - 12,15  
+Gambia - 7  
+Gambiera, W-y - 16,18  
Gangelt - 29  
Ganges, W. - 17  
Gardner - 17  
Gaspar - 17  
+Gaza - 9,23  
Gaua - 18  
+Georgia Pd. - 12  
+Gibraltar - 26  
Gibraltarska, Cieśnina - 3  
+Gilberta, W-y - 16  
Gilberta, W. patrz Maiana  
+Gilberta i Ellice, W-y - 16,17  
+Goa - 21  
Gogola - 24  
Gomera, W. - 11  
Górno-Altajski O.A. - 30  
Górno-Badachszański O.A. - 30  
Gough - 10  
Graciosa - 11  
Gran Canaria - 11  
+Grecja - 23,26,29  
Greenwich - 17  
+Grenada - 15  
+Grenadiny - 15  
+Grenlandia - 14,15  
+Gruzińska SRR patrz Gruzja  
+Gruzja /Gruzińska SRR/ - 28,30  
Guadalcanal - 17  
Guadalupa, W. - 15  
+Guam - 16  
+Guantanamo - 15  
+Gujana Brytyjska - 12,15  
+Gujana Francuska - 12,13  
+Gujana Holenderska /Surinam/  
- 12  
+Gwadar - 24  
+Gwadelupa - 14,15  
+Gwatemala - 5,14,15

+Gwinea Francuska - 7  
+Gwinea Hiszpańska - 7  
+Gwinea Portugalska - 7,10

H.

Haapai - 17  
+Hadramaut - 23  
Hagion Oros - 29  
+Haiti - 14  
+Hajderabad - 20  
Hall patrz Maiana  
+Hamburg - 27  
Hanover - 12  
Hao - 18  
Haszymickie Królestwo Jordanu  
/Jordania/ - 24  
Hatuku - 18  
Haura - 23  
+Hawaii - 17  
+Hawaje - 6,16,17  
Henderson - 17  
+Hercegowina - 26  
+Hesja - 27  
+Hidžas - 20  
Hierro - 11  
+Himaczal Pradesz - 21  
Hiswa - 22  
+Hiszpania - 3,9,11,26  
Hivaoa - 18  
+Holandia - 11,26,28,29  
+Honduras - 14  
+Honduras Brytyjski - 14,15  
+Hongkong - 20  
+Horn, W-y - 18  
Hoste - 12  
Howland - 17  
Hull patrz Maria  
Hull - 17  
Huon, W-y - 18

I.

Ibbetson patrz Aur  
+Ifni - 8  
Ikaria - 25  
Ille des Pins /W. Sosnowa/  
patrz Kounié  
Imad - 23  
Inaccessible - 10  
+Indie - 20,24  
+Indie Francuskie - 21  
+Indie Portugalskie - 21  
Indie Zachodnie - 15

+Indochiny Francuskie - 21  
+Indonezja - 4,21  
Indyjski, Ocean - 3  
+Inini - 13  
+Irak - 21  
+Iran - 25  
Irka - 23  
+Irlandia - 26  
+Irlandia Północna - 27  
Irkucki Obw.-30  
+Islandia - 26  
Islas de la Bahía - 15  
+Izrael - 9,21

J.

+Jakucja /Jakucka ASRR/ - 23  
+Jakucka ASRR patrz Jakucja  
+Jamajka - 14,15  
Jamało-Nieniecki O.N.-30  
+Janaon - 21  
+Jan Mayen, W. - 29  
+Japonia - 21,24  
+Jarvis - 17  
+Jemen - 3,10,21  
Johnston/Cornwallis/-17  
+Jordania/Transjordania/  
- 21,24  
Juan de Nova, W. - 10  
+Juan Fernandez, W-y - 12  
+Jugosławia - 26,29  
+Jukon - 15  
+Julianehaab - 15

K.

+Kabarda /Kabardyńska ASRR/  
- 28,30  
+Kabardyńska ASRR patrz  
Kabarda  
+Kabinda - 9  
+Kacz - 21  
+Kaczin - 20  
+Kalat - 22  
+Kamaron, W-y - 23  
+Kambodża - 21,24  
+Kamerun Brytyjski - 7,10  
+Kamerun Francuski - 7,10  
Kammerwald - 29  
+Kanada - 2,14,15  
+Kanaryjskie, W-y - 4,9,11,29  
Kandavu - 17  
Karaibskie, Morze - 3,4  
+Kara-Kałpacja /Kara-Kałpacka  
ASRR/ - 23  
+Kara-Kałpacka ASRR patrz  
Kara-Kałpacja  
+Karelia /Karelsko-Fińska  
SRR/ - 28

+Karelsko - Fińska SRR patrz  
Karelia  
+Karen - 20  
+Karenni - 20  
+Karikal - 21  
+Karoliny - 17  
Karskie, Morze - 3,19  
+Karyntia - 28  
Kaspijskie, Morze - 3  
+Kaszmir - 21,24  
+Katar - 3,21  
Katiri - 23  
Kauai - 17  
Kaula - 17  
Kaven patrz Maloelap  
+Kazachska SRR patrz Kazach-  
stan  
+Kazachstan/Kazachska SRR/  
- 3,23  
Kayangel - 19  
+Kedah - 22  
+Kelantan - 22  
+Kenia - 6,7,10  
+Kerguelen - 3,10  
+Kermadec, W-y - 18  
+Kingston - 15  
+Kirgiska SRR patrz Kirgizja  
+Kirgizja /Kirgiska SRR/ - 23  
Kiszn - 23  
Kodiak - 15  
+Kokosowa, W.-15  
+Kokosowe, W-y -23  
+Kolumbia - 12,15  
+Kolumbia Brytyjska - 15  
+Komi/Komi ASRR/ - 28,30  
+Komi ASRR patrz Komi  
Komi-Permiacki O.N. - 30  
+Komory - 10  
+Kongo Belgijskie - 7,10  
+Kongo Średnie - 7  
+Konstantyna /Constantine/ - 7  
+Korea - 22  
+Korea Południowa - 22  
+Koreańska Republika Ludowo-  
Demokratyczna - 22  
Koriacki O.N. - 30  
Koror - 19  
+Kos - 25  
+Kosowo-Metohija - 26  
Kounié, W./W.Sosnowa, Ille des  
Pins/ - 18  
Kraj Adelii - 10  
+Kraj Przylądkowy - 9,11  
Krasnodarski Kraj - 30  
Krasnojarski Kraj - 30  
Krusenstern - 17  
+Ks.Edwarda, W. - 10,15  
Kwajalein /W.Mienschikowa/-19  
Kuaiti - 23  
+Kuba - 14,15  
+Kuria Muria, W-y - 23

Kusaie, W. - 19  
+Kuwejst - 22, 24

L.

+Labrador - 15  
La Désirade - 15  
Lahedż - 23  
Lammersdorf - 28  
Lanai - 17  
Lanzarote - 11  
+Laos - 21, 24  
+Las-Bela - 22  
Lau, W-y - 17  
Laysan - 17  
+Leeward patrz W-y Pod-  
wietrzne  
+Lemnos - 25  
+Lesbos - 25  
Les Saintes - 15  
+Liban - 22  
+Liberia - 7  
+Libia - 1, 8, 10  
+Liechtenstein - 26, 29  
Lifou - 18  
Likiep /Count Heiden/ - 19  
Lindsay - 17  
+Line, W-y - 16, 17  
+Litewska SRR patrz Litwa  
+Litwa /Litewska SRR/ - 28  
+Lojalności/Loyauté/, W-y -  
5, 16, 18  
+Luizjady - 18  
+Luksemburg - 26, 28, 29  
Lusancay, W-y - 18

Ł.

+Łotewska SRR patrz Łotwa  
+Łotwa /Łotewska SRR/ - 28

M.

+Macedonia - 26  
+Madagaskar - 8, 10  
+Madera - 4, 9, 29  
+Madhia Bharat - 20  
+Madhia Pradesz - 20  
+Madras - 20  
Maewo - 18  
Mafeking - 9  
+Mahe - 21  
Mahri - 23

Maiana /W. Gilberta, Hall/ - 17  
+Majsur - 20  
Majuro /Arrowsmith/ - 19  
Makatea - 18  
+Makau /Macao/ - 5, 22  
Makemo - 18  
Malaita - 17  
+Malaje - 22  
+Malakka - 22  
+Malden, W. - 17  
+Malediwy - 20  
Malekula - 18  
Malo - 18  
Maloelap /Kaven, Calvert/ - 19  
+Malta - 3, 26, 29  
Mała Azja - 25  
+Man, W. - 27  
+Manawadar - 22  
+Mangarewa - 18  
Mangaia - 18  
Manihiki - 18  
+Manipur - 21  
+Manitoba - 15  
Manuae - 18  
Marcus - 17  
Mare - 18  
+Mari/Maryjska ASRR/ - 28  
Maria/Hull/ - 18  
+Mariany - 17, 19  
Marie - Galante - 15  
Marion, W. - 10  
+Markizy - 16, 18  
+Maroko Francuskie - 8, 10  
+Maroko Hiszpańskie - 3, 8  
+Marsassuak - 15  
+Marshalla, W-y - 17, 19  
Martin Vaz - 12  
Martlick, W-y - 18  
+Martynika - 14  
Marutea, W-y - 18  
+Maryjska ASRR patrz Mari  
Mas a Fuera - 12  
Mas a Tierra Santa Clara - 12  
Mataiva - 18  
Matthias, W-y - 18  
Maui - 17  
Mauke - 18  
+Mauritius - 8, 10  
+Maurytania - 7  
McKean - 17  
Mehetia - 18  
+Meklemburgia - 26  
+Mekran - 22

- +Meksyk - 2,14,15
- +Melilla - 11,29
- +Midway - 17
- Mienszikowa, W. patrz Kwajalein
- Mili/Mille, Mulgrave/ - 19
- Mille patrz Mili
- Miskito, W-y - 15
- Mitiaro - 18
- Mohotani - 18
- Mokil, W-y - 19
- Molokai - 17
- +Mołdawia/Mołdawska SRR/ - 28
- +Mołdawska SRR patrz Mołdawia
- Mołotowski Obw. - 30
- +Monako - 5,26,29
- +Mongolia - 22
- Monschau - 28
- Montserrat - 15
- Moorea - 18
- Morane - 18
- Morant Cays - 15
- +Mordwa/Mordwińska ASRR/ - 28,30
- +Mordwińska ASRR patrz Mordwa
- Moruroa - 18
- +Mozambik - 8
- Mulgrave patrz Mili
- Murraya, W-y - 18
- Murua patrz Woodlark, W.
  
- N.
- +Nachiczewan /Nachiczewańska ASRR/ - 28
- +Nachiczewańska ASRR patrz Nachiczewan
- +Nadrenia Północna-Westfalia - 27
- +Nadrenia-Palatynat - 27
- +Nagar-Aweli - 24
- Nagorno-Karabachski O.A. - 30
- Nama - 19
- Namonuito, W-y - 19
- Nanumanga - 17
- Nassau - 18
- +Natal - 9
- +Nauru - 6,16
- Naumea - 17
- Navarino - 12
- +Navassa - 15
- +Nedźd - 20
- +Negri-Sembilan - 22
- +Nepal - 22
- Nevis - 15
  
- +Niasa - 8,10
- +Niedźwiedzia, W. - 29
- +Niemcy - 26,28,29
- +Niemiecka Republika Demokratyczna - 26
- +Niemcy Zachodnie /Niemiecka Republika Związkowa/ - 26,27
- Nieniecki O.N. - 30
- +Nigeria /Brytyjska/ - 5,8,10
- +Nigeria Francuska - 7
- Nightingale - 10
- Nihoa - 17
- +Nikaragua - 14,15
- +Nikobary - 21,24
- Ninigo, W-y - 18
- +Niue - 16
- Niutao - 17
- Niulakita - 17
- Nonouti /W.Sydenhama/ - 17
- +Norfolk - 5,16
- +Normandzkie, W-y - 27
- +Norwegia - 27,29
- +Nowa Brytania, W. - 18
- +Nowa Fundlandia - 15
- +Nowa Georgia - 17
- +Nowa Gwinea Australijska - 16
- +Nowa Gwinea Holenderska - 4,16
- +Nowa Gwinea Północno-Wschodnia - 16
- +Nowa Irlandia - 18
- +Nowa Kaledonia - 16,18
- +Nowa Południowa Walia - 16
- +Nowa Szkocja - 15
- +Nowa Zelandia - 16,18,19
- +Nowa Ziemia - 3
- +Nowe Hebrydy - 16,18
- +Nowy Amsterdam, W. - 3,10
- +Nowy Brunszwik - 15
- Nuguria, W-y - 18
- Nui - 17
- Nukufetau - 17
- Nukuhiva - 18
- Nukulaelae - 17
- Nukunono - 18
- Nunivak - 15
  
- O.
- Oahu - 17
- +Ocean, W. - 16
- +Oceania - 3,4,5
- +Oceania Francuska - 16
- Oeno - 17

- +Oman - 22,24
- +Oman al Mutasali - 22
- Omba /Aoba/ - 18
- +Ontario - 15
- +Oran - 7
- +Orania - 9
- +Orissa - 20
- +Orkady Południowe - 12
- Oroluk, W. - 19
- +Osetia Północna /Północno-Osetyńska ASRR/ - 28,30
- Ouvea - 18
- +Owce, W-y /Faerøerne/ - 26
  
- P.
- +Pacyfik - 2,17
- Pagan - 19
- +Pahang - 22
- +Pakistan - 22,24
- +Palau - 19
- +Palestyna - 9,24
- Palma - 11
- Palmerston - 18
- +Palmyra - 17
- +Panama - 15
- Pantelleria - 3
- +Papua - 6,17,18
- +Paragwaj - 12
- Paryż - 29
- +Patiala i Związek Państw
- Pendżabu Wsch. - 20
- Patuca - 15
- Peddlar patrz Arno
- Pedro Cays - 15
- +Pemba - 11
- +Pendżab Zachodni - 22
- +Pendżab Wschodni - 20
- Penedo do São Pedro - 12
- Penhryn /Tongareva/ - 18
- +Peñon Velez de la Gomera - 11,29
- Pentecost patrz Raga
- +Perak - 22
- +Perim, W. - 3,23
- +Perlis - 22
- Peros Banhos, W. - 10
- +Persja - 23,25
- +Peru - 12
- Pescadore patrz Rongelap
- Petite-Terre - 15
  
- Pico - 11
- +Pinang - 22
- +Pinos - 15
- +Piotra I-go, W.-29
- +Pitcairn - 16,17
- +Pogranicze Pn.-Wsch.-22
- +Polska - 24,27,28,29
- +Południowa, W./Te Waki Punamu/ - 18
- Południowo-Osetyński O.A. - 30
- Ponape - 19
- +Pondiszeri - 21
- Portland - 15
- +Portugalia - 3,9,11,27,29
- +Powiernicze Wyspy Pacyfiku - 17
- +Północna, W./Te Ika a Maui/ - 18
- +Północno-Osetyńska ASRR patrz Osetia Północna
- +Presidios - 4,9,11,29
- Pribyłowa, W-y - 15
- +Prot.Terytorium Pn. Maroko Hiszp. - 8
- +Prot.Terytorium Pd. Maroko Hiszp. - 8
- +Protoktorat Wschodni - Aden - 23
- +Protoktorat Zachodni - Aden - 11,23
- Providence - 10
- +Providencia - 13
- Ptasia, W. /Aves/ - 15
- +Puerto Rico - 5,14
- Fukapuka - 18
- Pulap, W-y - 19
- Pulo Anna - 19
- Pulo Cambing - 25
- Pulo Jako - 25
  
- Q.
- +Quebec - 15
- +Queensland - 16
- +Quita Sueño - 13,15
  
- R.
- +Radżastan - 21
- Raga /Pentecost/ - 18
- Ragiroa - 18
- Raivavae - 18
- Rajaswaree, W. - 10



Rakahanga - 18  
Rakiura patrz W. Stewart  
Ralik - 19  
+Rapa Iti - 16  
Rarotonga - 18  
Ras Musandam - 24  
Ratak - 19  
Redonda - 15  
Rennela, W. - 17  
+Reunion - 8  
+Revilla Gigedo, W-y - 15  
Rimatara - 18  
+Rio de Oro - 8  
+Rio Muni - 10  
+Riukiu, W-y - 23, 24, 25  
Rocas - 12  
+Rodezja Południowa - 8, 10  
+Rodezja Północna - 6, 8, 10  
Romancowa, W. patrz Wotje  
Roncador - 13, 15  
Rongelap /Pescadore/ - 19  
Roroia - 18  
+Rosyjska FSRR patrz Federacja Rosyjska  
Rota - 19  
Rotuma, W. - 17  
Rötgen - 28  
+Ruanda-Urundi - 8  
Rub al Chali - 24  
+Rumunia - 27, 28  
Rurutu - 18

S.

Saaba - 15  
+Saara - 27, 29  
+Sahara Hiszpańska - 3, 8  
Saipan - 19  
+Saksonia - 26  
+Saksonia-Anhalt - 26  
+Saksonia Dolna - 27  
+Sala y Gomez, W. - 12  
+Salomona, Arch. - 18  
+Salomona, W. - 10  
+Salwador - 5, 14  
+Salzburg - 28  
+Samoa Amerykańskie - 17

+Samoa Zachodnie - 17, 19  
+Samos - 25  
San Ambrosio - 12  
+Sandwich Pd. - 12  
+San Andrés - 4, 13, 15  
San Cristobal - 17  
San Felix - 12  
+San Marino - 27, 29  
Santa Inés - 12  
Santa Isabel - 17  
Santa Lucia - 15  
Santa Maria - 11  
São Jorge - 11  
São Miguel - 11  
+Sarawak - 20  
Saseno patrz Sazan  
+Saskatchewan - 15  
+Saurasztra - 21  
+Sazan /Saseno/ - 28  
Schantz patrz Wotho  
Schietman - 17  
Segovia - 15  
+Sekia el Hamra - 8  
+Selangor - 22  
+Senegal - 7  
Senyavin, W-y - 19  
+Serbia - 26  
Serrana - 13, 15  
+Seszele - 3, 8, 10  
+Siam - 5, 23  
+Sierra Leone - 5, 8  
+Sikkim - 21  
+Simbor - 24  
+Sind - 22  
+Singapur - 23  
Sittard - 29  
Six Islands - 10  
+Słowenia - 26  
Snares, W-y - 18  
+Sokotra - 5, 9, 11, 23  
+Somali Brytyjskie - 6, 8  
+Somali Francuskie - 8, 23  
+Somali Włoskie - 8  
Sombbrero - 15  
Solaner, W. - 18  
Sosnowa, W. / Ille des Pins /  
patrz W. Kouniê

+Sporady Południowe - 3  
+Spitsbergen - 29  
+Stany Zjednoczone Ameryki  
- 2,3,11,13,14,17,25,28  
+Starbuck - 17  
Stawropolski Kraj - 30  
Stewart, W./Rakiura/ -18  
+Strefa Kanałowa - 14  
+Styria - 28  
St. Croix - 15  
St. Barthélemy - 15  
St. Brandon, W. - 10  
St. Eustatius - 15  
St. Française - 10  
St. John - 15  
St. Kitts - 15  
St. Maarten - 15  
St. Martin - 15  
St. Matthew - 15  
St. Paul, W. - 10  
St. Pierre - 10  
+St. Pierre i Miquelon -15  
St. Thomas - 15  
St. Vincent - 15  
+Sudan Anglo-Egipski -8,10  
+Sudan Francuski - 7  
Sueski Kanał, - 3,9  
+Surinam patrz Gujana Hol.  
Suworowa, W. - 18  
+Svalbard - 27,29  
Swain - 17  
+Swan, W-y - 15  
+Swat - 22  
+Swazi - 8,9  
Sydenhama, W. patrz Nonouti  
Sydney - 17  
+Synaj - 4,9,23  
+Syria - 23  
+Szan - 20  
Szeich Othman - 23  
+Szeich Said - 10,23  
+Szetlandy Pd. - 12  
+Szkocja - 27  
+Szlezwik-Holsztyn - 27  
+Szwajcaria - 27,29  
+Szwecja - 11,27  
Śródziemne, Morze - 3  
+Sw. Helena - 8,10

+Św. Heleny, W. - 5,6,10  
+Św. Wawrzyńca, W. -15

T.

Tabituea/W. Drummonda/ -17  
+Tadżycka SRR patrz Tadży-  
kistan  
+Tadżykistan/Tadżycka SRR/  
- 23,30  
Tahiti - 18  
Tahuata - 18  
Taiwan - 24  
Tajmyrski /Dołgano-Nieniec-  
-ki/ O.N. - 30  
Takaroa - 18  
Takutea - 18  
Tana - 18  
+Tanganika - 8,10  
+Tanger - 9,10  
Taravai - 18  
Tasmana, W-y - 18  
+Tasmania - 16  
+Tataria /Tatarska ASRR/ -28,30  
+Tatarska ASRR patrz Tataria  
Te Au o Tu - 18  
Te Ika a Maui patrz W. Północ  
+Teneryfa - 11  
Terceira - 11  
+Terytoria Pn. -Kanada -15  
+Terytoria Pd. -Algeria -7  
+Terytoria Wyspowe - 16  
+Terytorium Pn. -Australia -16  
+Terytorium Pn. -Złote Wybrz. -  
+Terytorium Związkowe -  
Australia - 16  
Te Waki Punamu patrz W. Połud  
-niowa  
Tiburon - 15  
Tikehau - 18  
+Timor Portugalski - 23  
Tinian - 19  
Tiumeński Obw. - 30  
+Tobago - 4,13  
Tobi - 19  
+Togo Brytyjskie - 9  
+Togo Francuskie - 9  
+Tokelau - 16,18  
+Tonga - 16,17

Tongareva patrz Penhryn  
Tongatapu - 17  
+Tracja - 25,28  
+Transjordania patrz Jordania  
+Transwal - 9  
+Trawankor -Koczin - 21  
+Trengganu - 22  
Tres Marias - 15  
+Triest /Wolny Obszar/- 27,29  
Trinidad Pd. - 12  
+Trinidad - 4,12,13,15  
+Tripura - 21  
+Tristan da Cunha,W-y -10  
Trizonia - 29  
Trobrianda,W-y - 18  
Trois Frères - 10  
Tromelin ,W.- 10  
Truk,W-y - 19  
Trzech Króli,W-y -18  
+Trypolitania - 8  
+Tuamotu - 16,18  
+Tubuai - 16,18  
Tuddern - 29  
+Tunezja /Tunis/- 5,9  
+Turcja - 3,23,25,28  
+Turkmenia/Turkmeńska SRR/-23  
+Turkmeńska SRR patrz Turkmenia  
+Turks,W-y - 14  
+Turyngia - 26  
Tuwiński O.A. - 30  
+Tyrol - 28

U.

Uahuka - 18  
Uapou - 18  
+Ubangi-Szari -7  
+Udmurcja/Udmurcka ASRR/-28,30  
+Udmurcka ASRR patrz Udmurcja  
+Uganda - 9,10  
+Ukraina /Ukraińska SRR/ -28  
+Ukraińska SRR patrz Ukraina  
Ulzen - 28  
Unia Indyjska -24  
Unia Francuska - 24  
Ural - 3  
+Urugwaj - 12  
Ust-Ordyński Buriacko-Mongol-  
-ski O.N. - 30  
+Uttar Pradesz - 20

Uvea/Wallis/ - 18  
+Uzbecka SRR patrz Uzbekis-  
-tan  
+Uzbekistan /Uzbecka SRR/  
- 23

V.

Vaitupu - 17  
Vanua Lava - 18  
Vanua Levu - 17  
Vavau - 17  
Viti Levu - 17  
+Volcano,W-y -4,23,24,25  
+Vorarlberg - 28

W.

Wahidi - 23  
Wake - 17  
+Walia - 27  
+Wallis i Futuna - 16,18  
Wallis patrz Uvea  
Walpole,W. - 18  
+Walvis Bay - 11  
Warekauri patrz Chatham  
Washington - 17  
+Watykan - 27  
Wellington - 12  
+Wenezuela - 2,12  
+Węgry - 27  
+Wiedeń - 28  
+Wielkanocna,W.- 4,5,12  
+Wielka Brytania-10,11,27  
+Wielka Exuma - 15  
Wielki,Ocean - 15  
+Wietnam - 5,23  
+Wiktoria - 16  
+Windhia Pradesz - 21  
+Windward,W-y patrz W-y  
Zawietrzne  
+Wirtembergia -Badenia-27  
+Wirtembergia-Hohenzollern  
- 27  
+Włochy-10,11,27,28,29  
+Wojwodina - 26  
+Wolta Górna - 7  
Woodlark,W./Murua/-18  
+Wostok,W. - 17  
Wotho /Schantz/ -19  
Wotje/W.Romancowa/ -19  
+Wrangla,W. - 5  
+Wybrzeże Kości Słoniowej

Wybrzeże Rozbójnicze - 25  
Wyspy Dolne - 18  
+Wyspy Dziewicze - 14,15  
+Wyspa Księcia Edwarda - 15  
Wyspy mniejsze - 16  
+Wyspy Podwietrzne /Leeward/ - 14,15  
Wyspy Północne - W-y Cooka - 18  
+Wyspy Salomona - 16,17  
+Wyspy Sw.Tomasza i Książęca - 9  
+Wyspy Towarzystwa - 6,16,18  
+Wyspy Zawietrzne/Windward/ - 6,15  
+Wyspy Zielonego Przylądka - 6,9

Y.

Yap - 19

Z.

Zachodnie, W-y-Arch Bismarcka - 19  
Zachodnie Wyspy Pacyfiku - 17

+Zanzibar - 9  
Zatoka Perska - 23  
+Ziemia Grahama - 5,12  
+Zjednoczone Królestwo patrz Wielka Brytania  
+Złote Wybrzeże - 9,11  
+Związek Australijski patrz Australia  
+Związek Południowej Afryki - 9  
+Związek Socjalistycznych Republik Radzieckich - ZSRR - 3,11,23,28

Z.

Żydowski O.A. - 30

ooo000ooo

Prawa autorskie zastrzeżone.



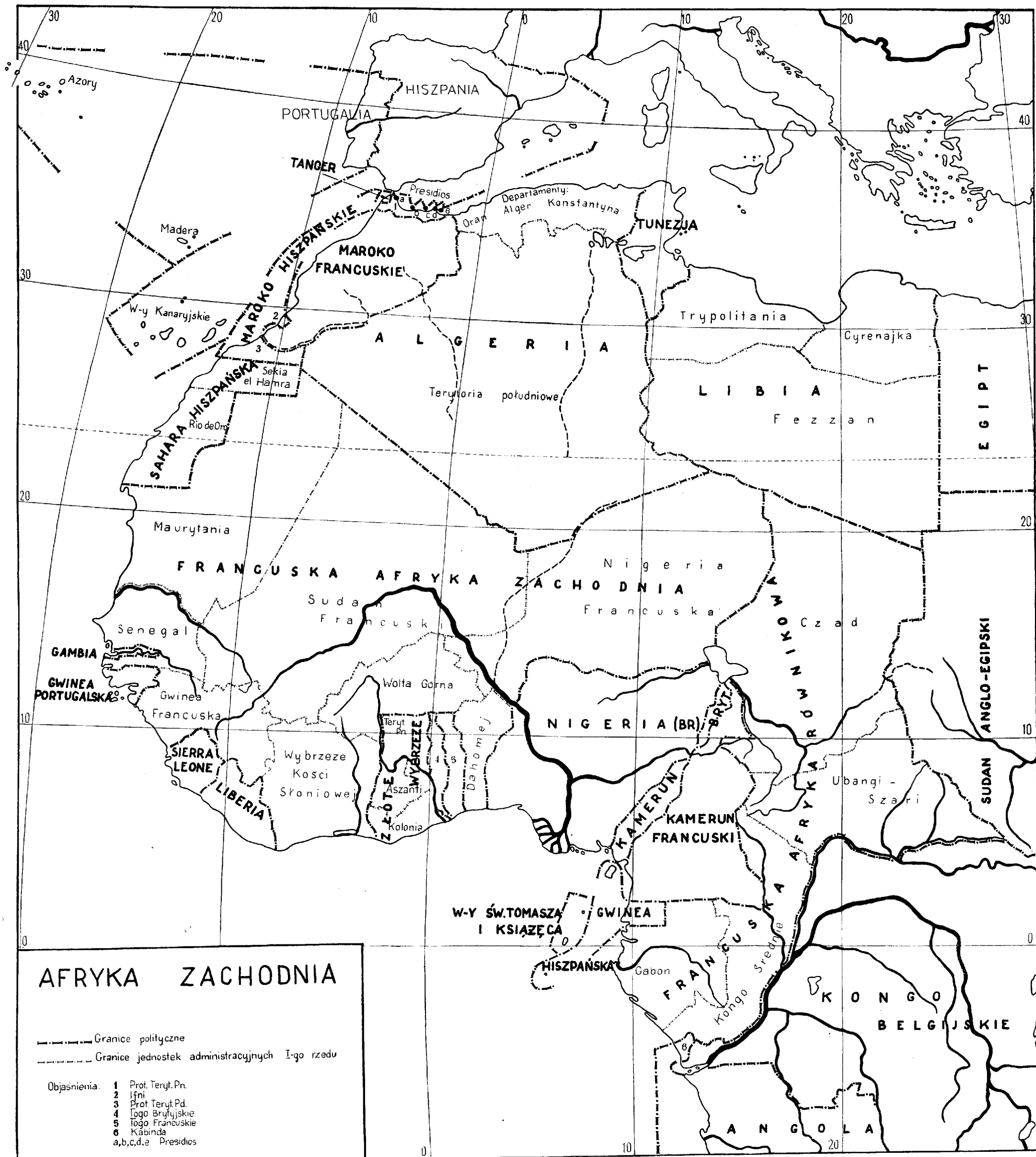
# MORZE KARAIBSKIE

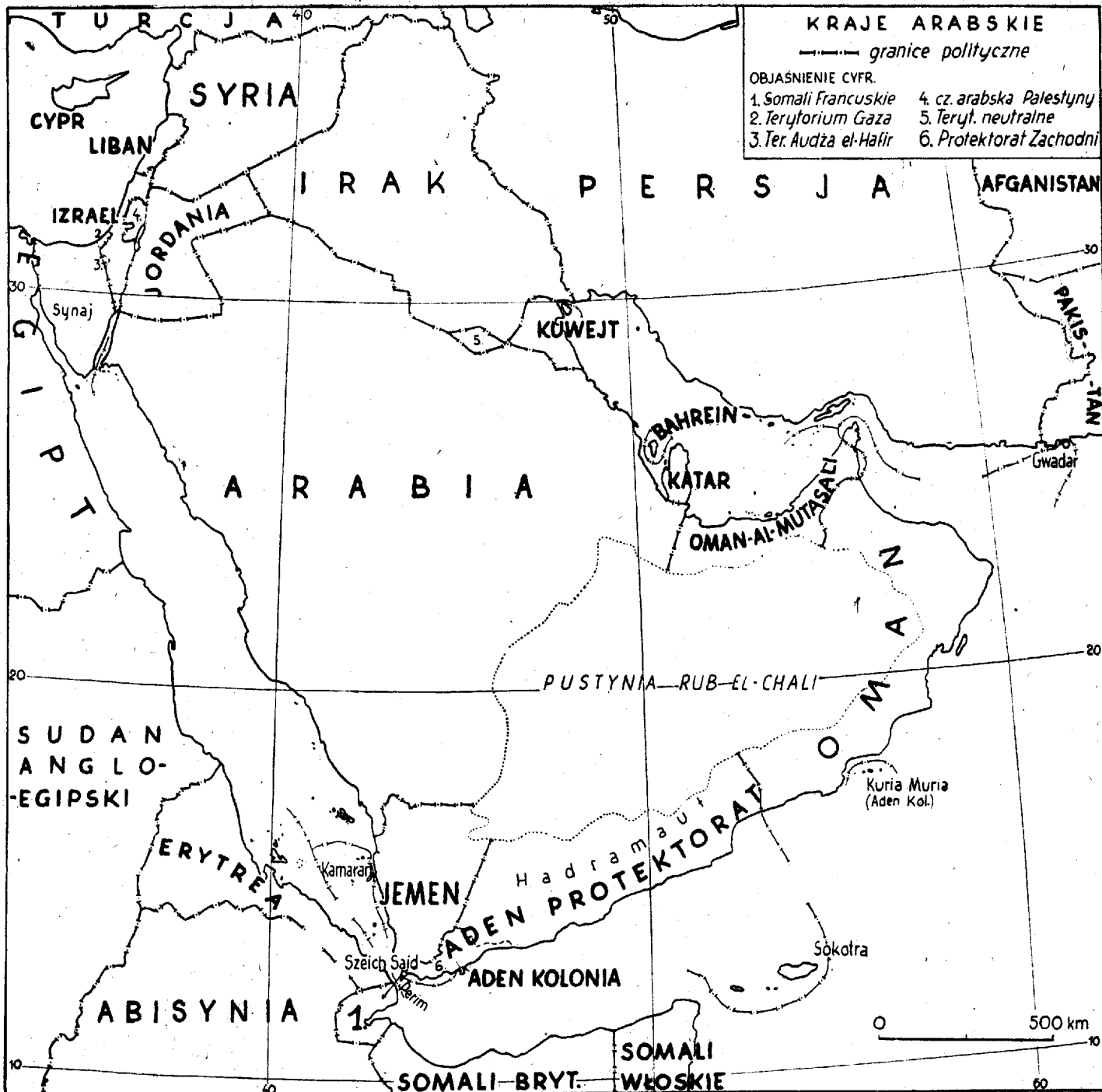
----- Granice polityczne

----- Granice sporne

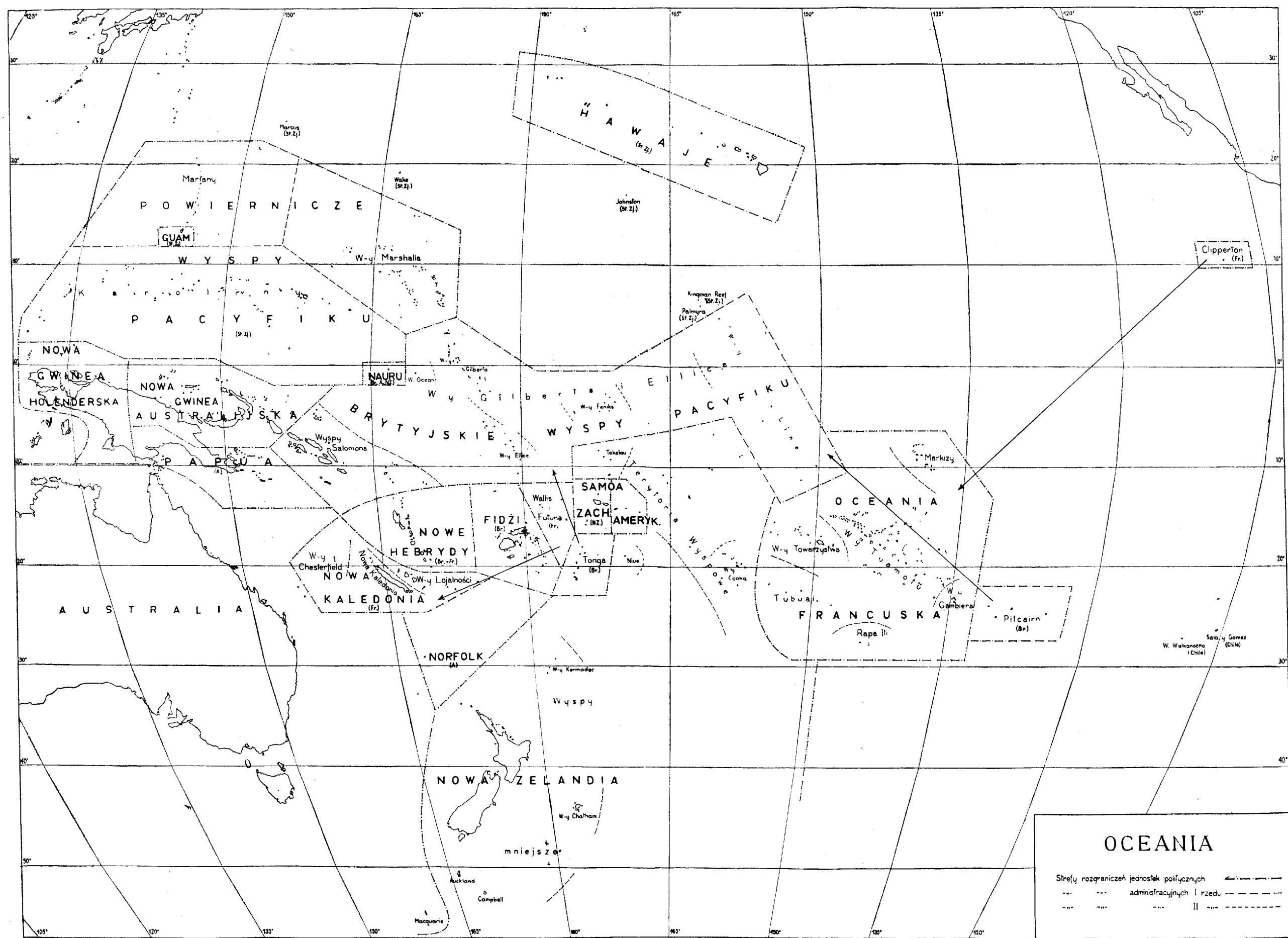
1. Obszar sporny











# OCEANIA

Strefy rozgraniczeń jednostek politycznych ————  
 ———— administracyjnych I rzędu ————  
 ———— II ————

Krakowskie Zakłady Graficzne, Zakład Nr. 7, Kraków, Kawimierz Wielkiego 95.  
 Znac. 381 — VI. 51. — 6.000 — druk. sat. B160 E. — do adres. „Ewentualny Swiat” Nr. 10—12/50.