



Wydział Test

Pytanie 1

Punkty: 1,00

Dotychczasowy atrybut określający błąd położenia punktu granicznego (BPP) staje się:

Wybierz wszystkie poprawne:

- a. pozostaje bez zmian
- b. atrybutem określającym źródło danych o położeniu punktu granicznego
- c. atrybutem określającym spełnienie przez punkt wymaganych standardów dokładnościowych
- d. atrybutem określającym sposób pozyskania danych o punkcie granicznym

Pytanie 2

Punkty: 1,00

Pomiar kontrolny przy wykonywaniu pomiarów z wykorzystaniem kinematycznych technik satelitarnych GNSS wykonuje się:

Wybierz wszystkie poprawne:

- a. przynajmniej raz dziennie
- b. na dwóch punktach osnowy wysokościowej w odległości nie większej niż 5 km od punktów będących przedmiotem pomiaru
- c. na punkcie o znanych współrzędnych
- d. przed rozpoczęciem pomiarów

Pytanie 3

Punkty: 1,00

Prowadzenie ksiąg wieczystych należy do właściwości:

Wybierz wszystkie poprawne:

- a. sądów rejonowych
- b. starostw powiatowych
- c. sądów okręgowych
- d. sądów administracyjnych

Pytanie 4

Punkty: 1,00

Organami wyższego stopnia w rozumieniu kodeksu postępowania administracyjnego są:

Wybierz wszystkie poprawne:

- a. w stosunku do wojewody – właściwi w sprawie ministrowie
- b. w stosunku do organów jednostek samorządu terytorialnego – samorządowe kolegia odwoławcze, chyba że ustawy szczególne stanowią inaczej
- c. w stosunku do wojewody – Prezes Rady Ministrów
- d. w stosunku do organów jednostek samorządu terytorialnego – wojewoda

Pytanie 5

Punkty: 1,00

Załatwienie sprawy wymagającej postępowania wyjaśniającego powinno nastąpić:

Wybierz wszystkie poprawne:

- a. bez zbędnej zwłoki
- b. w ciągu miesiąca
- c. nie później niż w ciągu miesiąca
- d. nie później niż w ciągu dwóch miesięcy od dnia wszczęcia postępowania

Pytanie 6

Punkty: 1,00

Operat techniczny zaewidencjonowany w roku 2018 pod numerem 2 w wojewódzkim zasobie geodezyjnym i kartograficznym (lubelskim-kod TERYT 06) ma nadany numer ewidencyjny:

Wybierz wszystkie poprawne:

- a. W.06.2018.2
- b. W.LUB.2018.2
- c. LUB.W.2018.2
- d. 2018.W.LUB.2

Pytanie **7**

Punkty: 1,00

Sądy zobowiązane są przekazać właściwemu staroście:

Wybierz wszystkie poprawne:

- a. odpisy wyroków w sprawach karnych, dotyczących właścicieli nieruchomości
- b. odpisy aktów notarialnych, zawierające przeniesienie praw do nieruchomości
- c. odpisy prawomocnych orzeczeń w sprawach o zasiedzenie
- d. odpisy prawomocnych orzeczeń w sprawach o podział majątku wspólnego

Pytanie **8**

Punkty: 1,00

Rejestr prac geodezyjnych i kartograficznych zawiera dane określające:

Wybierz wszystkie poprawne:

- a. cel zgłoszonych prac geodezyjnych
- b. identyfikator wykonawcy wskazany w zgłoszeniu prac geodezyjnych
- c. daty doręczenia wykonawcy prac geodezyjnych protokołów weryfikacji
- d. wysokość opłaty za udostępnione materiały zasobu

Pytanie **9**

Punkty: 1,00

Podmioty zarządzające sieciami uzbrojenia terenu uzgadniają usunięcie kolizji przebiegu sieci z inwestycją dotyczącą linii kolejowej w terminie:

Wybierz wszystkie poprawne:

- a. 21 dni od dnia otrzymania wniosku właściwej jednostki samorządu terytorialnego
- b. 14 dni od dnia otrzymania wniosku właściwej jednostki samorządu terytorialnego
- c. 7 dni od dnia otrzymania wniosku właściwej jednostki samorządu terytorialnego
- d. niezwłocznie

Pytanie **10**

Punkty: 1,00

Prawnej kontroli metrologicznej podlegają przyrządy pomiarowe, które mogą być stosowane:

Wybierz wszystkie poprawne:

- a. w ochronie bezpieczeństwa
- b. w ochronie praw konsumenta
- c. w ochronie środowiska
- d. w ochronie porządku publicznego

Pytanie **11**

Punkty: 1,00

Numery działek ewidencyjnych, które w wyniku zmiany granic obrębów znalazły się w granicach innego obrębu ewidencyjnego oznaczają się:

Wybierz wszystkie poprawne:

- a. w postaci ułamków zwykłych, utworzonych w wyniku dodania do mianowników ułamków zwykłych, którymi dotychczas były oznaczone te działki, stałej wartości, stanowiącej krotność liczby 1000, niewykorzystanej dotychczas do numeracji działek ewidencyjnych w tym obrębie
- b. kolejnymi liczbami naturalnymi po najwyższym wykorzystanym numerze działki ewidencyjnej w obrębie ewidencyjnym
- c. kolejnymi liczbami naturalnymi po dowolnym wykorzystanym numerze działki ewidencyjnej w obrębie ewidencyjnym
- d. ułamków zwykłych, utworzonych w wyniku dodania do liczników ułamków zwykłych, którymi dotychczas były oznaczone te działki, stałej wartości, stanowiącej krotność liczby 1000

Pytanie **12**

Punkty: 1,00

Wykonawca sporządza zgłoszenie pracy geodezyjnej:

Wybierz wszystkie poprawne:


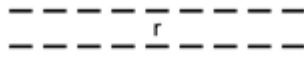
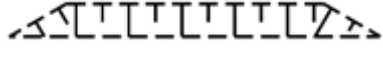
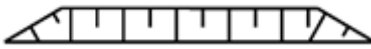
- a. brak jest unormowań w tym zakresie
- b. według wzorów określonych w załączniku do właściwego rozporządzenia
- c. w formie określonej w wytycznych wojewódzkiego inspektora nadzoru geodezyjnego i kartograficznego
- d. według wymagań właściwego ośrodka

Pytanie **13**

Punkty: 1,00

Który znak kartograficzny przedstawia skarpę umocnioną:

Wybierz wszystkie poprawne:

- a. 
- b. 
- c. 
- d. 

Pytanie **14**

Punkty: 1,00

Zasady i tryb wydawania aktów prawa miejscowego określa:

Wybierz wszystkie poprawne:

- a. postanowienie
- b. rozporządzenie
- c. ustawa
- d. zarządzenie

Pytanie **15**

Punkty: 1,00

Na postanowienie o wszczęciu postępowania o rozgraniczenie nieruchomości:

Wybierz wszystkie poprawne:

- a. służy zażalenie
- b. nie służy zażalenie
- c. służy skarga
- d. służy odwołanie

Pytanie **16**

Punkty: 1,00

Na obszarze obiektu cmentarz pozyskuje się obowiązkowo m.in.:

Wybierz wszystkie poprawne:

- a. chodniki
- b. wszystkie drzewa liściaste
- c. wszystkie drzewa iglaste
- d. drzewa liściaste będące pomnikami przyrody

Pytanie **17**

Punkty: 1,00

Do wykonywania geodezyjnych pomiarów sytuacyjnych i wysokościowych z wykorzystaniem technik satelitarnych GNSS wykorzystuje się:

Wybierz wszystkie poprawne:

- a. systemy stacji referencyjnych, jeżeli dane określające położenie tych stacji włączone zostały do zasobu, a serwisy tych systemów zapewniają osiągnięcie określonych przepisami dokładności określenia położenia szczegółów terenowych
- b. system stacji referencyjnych ASG-EUPOS
- c. dowolny system stacji referencyjnych
- d. tylko system stacji referencyjnych ASG-EUPOS

Pytanie **18**

Punkty: 1,00

W przypadku, kiedy podmiot ewidencyjny nie zgłosi staroście, w ustawowym terminie, zmian danych objętych ewidencją gruntów i budynków, starosta może między innymi:

Wybierz wszystkie poprawne:

- a. w drodze postanowienia nałożyć na podmiot obowiązek udostępnienia dokumentacji budowy lub dokumentacji powykonawczej
- b. w drodze decyzji administracyjnej nałożyć na podmiot obowiązek udzielenia informacji o sposobie użytkowania budynków lub lokali
- c. w drodze postanowienia nałożyć na podmiot obowiązek dostarczenia dokumentacji geodezyjnej niezbędnej do aktualizacji baz danych ewidencji

- d. w drodze decyzji administracyjnej nałożyć na podmiot obowiązek opracowania dokumentacji geodezyjnej niezbędnej do aktualizacji bazy danych ewidencji gruntów i budynków, w przypadku ustalenia, że stan faktyczny nieruchomości jest innych niż ujawniony w tej bazie danych

Pytanie **19**

Punkty: 1,00

Co do zasady na naradzie koordynacyjnej uzgodnieniu nie podlega usytuowanie:

Wybierz wszystkie poprawne:

- a. przyłącza
- b. sieci uzbrojenia terenu o długości przewodu poniżej 25m
- c. sieci uzbrojenia terenu na terenach zamkniętych
- d. sieci uzbrojenia terenu sytuowanych wyłącznie w granicach działki budowlanej

Pytanie **20**

Punkty: 1,00

Nie można wszczynać postępowania dyscyplinarnego w sprawie odpowiedzialności zawodowej w dziedzinie geodezji i kartografii, jeżeli od popełnienia czynu upłynęły:

Wybierz wszystkie poprawne:

- a. trzy lata
- b. pięć lat
- c. cztery lata
- d. dwa lata

Pytanie **21**

Punkty: 1,00

Użytki gruntowe wykazywane w ewidencji dzielą się na następujące grupy:

Wybierz wszystkie poprawne:

- a. użytki rolne
- b. nieużytki
- c. użytki ekologiczne
- d. grunty rolne

Pytanie **22**

Punkty: 1,00

Znaki graniczne przesunięte lub uszkodzone mogą być wznowione:

Wybierz wszystkie poprawne:

- a. bez przeprowadzania postępowania rozgraniczeniowego, jeśli istnieją dokumenty pozwalające na określenie pierwotnego położenia
- b. bez przeprowadzania postępowania rozgraniczeniowego, jeśli nawet nie istnieją dokumenty pozwalające na określenie pierwotnego położenia
- c. przez właściciela nieruchomości
- d. jeśli nastąpił spór co do położenia znaków

Pytanie **23**

Punkty: 1,00

'Krajowy rejestr urzędowy podziału terytorialnego kraju' (TERYT) obejmuje systemy:

Wybierz wszystkie poprawne:

- a. identyfikatorów i nazw miejscowości
- b. rejonów urbanistycznych
- c. rejonów statystycznych i obwodów spisowych
- d. identyfikatorów i nazw jednostek podziału terytorialnego

Pytanie **24**

Punkty: 1,00

Klauzula urzędowa, którą opatruje się materiały w postaci nieelektronicznej przyjęte do powiatowego zasobu geodezyjnego i kartograficznego, zawiera:

Wybierz wszystkie poprawne:

- a. nazwę organu prowadzącego zasób
- b. imię i nazwisko wykonawcy prac geodezyjnych
- c. identyfikator ewidencyjny materiału zasobu
- d. datę udostępnienia materiału zasobu

Pytanie **25**

Punkty: 1,00

Geodezyjny pomiar sytuacyjny wykonuje się w sposób zapewniający określenie położenia szczegółu terenowego względem punktów poziomej osnowy geodezyjnej lub pomiarowej, z dokładnością nie mniejszą niż:

Wybierz wszystkie poprawne:

- a. 0,20 m – w przypadku szczegółów terenowych II grupy
- b. 0,15 m – w przypadku szczegółów terenowych II grupy
- c. 0,10 m – w przypadku szczegółów terenowych I grupy
- d. 0,30 m – w przypadku szczegółów terenowych III grupy

Pytanie **26**

Punkty: 1,00

Mapę porównania z terenem należy obligatoryjnie wykonać w przypadku:

Wybierz wszystkie poprawne:

- a. zakładania osnowy pomiarowej
- b. badania treści wpisów w księdze wieczystej
- c. wykonywania geodezyjnych pomiarów sytuacyjnych i wysokościowych, których celem jest sporządzenie mapy do celów projektowych
- d. wykonywania geodezyjnych pomiarów sytuacyjnych i wysokościowych, których celem jest geodezyjna inwentaryzacja budynku

Pytanie **27**

Punkty: 1,00

Do Rady Infrastruktury Informacji Przestrzennej należy między innymi:

Wybierz wszystkie poprawne:

- a. opiniowanie projektów aktów prawnych na wniosek ministra właściwego w sprawach budownictwa, planowania i zagospodarowania przestrzennego oraz mieszkalnictwa
- b. występowanie z inicjatywami dotyczącymi usprawnienia infrastruktury pod względem organizacyjnym i technicznym oraz rozszerzenia jej zakresu tematycznego
- c. opiniowanie powołania wiceprzewodniczącego Rady
- d. opiniowanie powołania przewodniczącego Rady

Pytanie **28**

Punkty: 1,00

Do dóbr osobistych człowieka należą :

Wybierz wszystkie poprawne:

- a. swoboda sumienia
- b. zdrowie
- c. nazwisko lub pseudonim
- d. cześć

Pytanie **29**

Punkty: 1,00

Krajową bazę geodezyjnej ewidencji sieci uzbrojenia terenu (GESUT) prowadzi:

Wybierz wszystkie poprawne:

- a. starosta
- b. wszystkie wymienione odpowiedzi są poprawne
- c. minister do spraw budownictwa i gospodarki przestrzennej i mieszkaniowej
- d. Główny Geodeta Kraju

Pytanie **30**

Punkty: 1,00

Kto znaki graniczne niszczy, uszkadza, usuwa, przesuwa lub czyni niewidocznymi albo fałszywie wystawia:

Wybierz wszystkie poprawne:

- a. podlega karze ograniczenia wolności albo pozbawienia wolności do lat 5
- b. nie podlega grzywnie
- c. podlega grzywnie, podlega karze ograniczenia wolności albo pozbawienia wolności do lat 2
- d. podlega karze pozbawienia wolności do 3 lat

Geodezyjne pomiary sytuacyjne, mające na celu wznowienie znaków granicznych lub wyznaczenie punktów granicznych, wykonuje się z wykorzystaniem:

Pytanie **31**

Punkty: 1,00

Wybierz wszystkie poprawne:

- a. materiałów zasobu umożliwiających odtworzenie położenia tych punktów w terenie
- b. współrzędnych punktów granicznych pozyskanych w ramach modernizacji ewidencji gruntów i budynków
- c. opracowań na potrzeby ewidencji gruntów
- d. założonej w tym celu, pomiarowej osnowy sytuacyjnej

Pytanie **32**

Punkty: 1,00

Opinię, o przygotowaniu gminy do przejęcia od starosty, w drodze porozumienia, spraw należących do jego zadań i kompetencji z zakresu geodezji kartografii, wydaje:

Wybierz wszystkie poprawne:

- a. Główny Geodeta Kraju
- b. marszałek województwa
- c. wojewódzki inspektor nadzoru geodezyjnego i kartograficznego
- d. wojewoda

Pytanie **33**

Punkty: 1,00

Na treść opisu mapy do celów prawnych składają się w szczególności:

Wybierz wszystkie poprawne:

- a. numer księgi wieczystej, jeżeli prowadzona jest dla nieruchomości
- b. nazwa gminy
- c. tytuł mapy wskazujący cel opracowania
- d. imię, nazwisko oraz numer uprawnień zawodowych kierownika prac geodezyjnych

Pytanie **34**

Punkty: 1,00

Wynikiem części wstępnej postępowania kwalifikacyjnego dotyczącego nabycia uprawnień zawodowych w dziedzinie geodezji i kartografii, z pominięciem osób zainteresowanych, o których mowa w art. 44 ust. 3 oraz art. 44a ust. 1 i 3 ustawy Prawo geodezyjne i kartograficzne, jest rozstrzygnięcie o:

Wybierz wszystkie poprawne:

- a. odroczonym dopuszczeniu osoby zainteresowanej do części sprawdzającej postępowania kwalifikacyjnego
- b. dopuszczeniu osoby zainteresowanej do części sprawdzającej postępowania kwalifikacyjnego
- c. niedopuszczeniu osoby zainteresowanej do części sprawdzającej postępowania kwalifikacyjnego
- d. dopuszczeniu warunkowym osoby zainteresowanej do części sprawdzającej postępowania kwalifikacyjnego

Pytanie **35**

Punkty: 1,00

Wojewódzkiego inspektora nadzoru geodezyjnego i kartograficznego:

Wybierz wszystkie poprawne:

- a. powołuje i odwołuje wojewoda w uzgodnieniu z marszałkiem województwa
- b. powołuje i odwołuje Główny Geodeta Kraju za zgodą wojewody
- c. powołuje i odwołuje wojewoda, za zgodą Głównego Geodety Kraju
- d. powołuje i odwołuje Główny Geodeta Kraju

Pytanie **36**

Punkty: 1,00

Co rozumie się pod pojęciem interoperacyjności zbiorów i usług danych przestrzennych?

Wybierz wszystkie poprawne:

- a. współdziałanie usług danych przestrzennych bez powtarzalnej interwencji manualnej
- b. możliwość łączenia zbiorów danych przestrzennych
- c. opisane metadanymi zbiory danych przestrzennych
- d. współdziałanie usług danych przestrzennych z jednorazową interwencją manualną

Pytanie **37**

Punkty: 1,00

Ewidencja miejscowości, ulic i adresów zawiera:

Wybierz wszystkie poprawne:

- a. numery porządkowe budynków mieszkalnych

- b. numery porządkowe budynków prognozowanych do wybudowania
- c. nazwy miejscowości
- d. dane określające położenie placów

Pytanie **38**

Punkty: 1,00

Zmiana wartości atrybutu dla fragmentu obiektu powoduje:

Wybierz wszystkie poprawne:

- a. potrzebę ponownego obiektowania
- b. segmentację obiektu
- c. sedymentację obiektu
- d. zmianę klasy obiektu

Pytanie **39**

Punkty: 1,00

Do obiektów małej architektury można zaliczyć:

Wybierz wszystkie poprawne:




- a. śmietniki
- b. krzyże przydrożne
- c. wodociągi
- d. wodotryski

Pytanie **40**

Punkty: 1,00

Który obiekt przedstawia plac gier i zabaw:

Wybierz wszystkie poprawne:

- a. 
- b. 
- c. wszystkie odpowiedzi są poprawne
- d. 

Pytanie **41**

Punkty: 1,00

Materiałom gromadzonym w państwowym zasobie geodezyjnym i kartograficznym nadawany jest identyfikator składający się z:

Wybierz wszystkie poprawne:

- a. pięciu członów oddzielonych kropkami
- b. czterech członów oddzielonych kropkami
- c. trzech członów oddzielonych kropkami
- d. dwóch członów oddzielonych kropkami

Pytanie **42**

Punkty: 1,00

Oświadczenie woli w imieniu gminy w zakresie zarządu mieniem składa:

Wybierz wszystkie poprawne:

- a. jednoosobowo wójt
- b. przewodniczący Rady Gminy po zasięgnięciu opinii regionalnej izby obrachunkowej
- c. Rada Gminy
- d. upoważniony przez wójta zarząd gminy

Pytanie **43**

Punkty: 1,00

Dla przewodów sieci elektroenergetycznej wyróżnia się następujące typy przewodów:

Wybierz wszystkie poprawne:

- a. najwyższego napięcia
- b. wysokiego napięcia

- c. podwyższonego średniego napięcia
- d. najniższego napięcia

Pytanie **44**
Punkty: 1,00

Uchwały podejmowane przez Radę Ministrów :

Wybierz wszystkie poprawne:

- a. obowiązują na terenie całego kraju
- b. obowiązują tylko jednostki organizacyjnie podległe organowi wydającemu te akty
- c. mają charakter wewnętrzny
- d. mają charakter zewnętrzny

Pytanie **45**
Punkty: 1,00

Źródłami danych wykorzystywanych przy zakładaniu albo modernizacji ewidencji są:

Wybierz wszystkie poprawne:

- a. wyniki pomiarów fotogrametrycznych
- b. wyniki pomiarów geodezyjnych lub oględzin
- c. dane zawarte w dokumentach udostępnionych przez zainteresowane osoby, organy i jednostki organizacyjne
- d. dane zawarte w innych ewidencjach i rejestrach

Pytanie **46**
Punkty: 1,00

Wyniki pomiaru kontrolnego, przy wykonywaniu pomiarów z wykorzystaniem technik satelitarnych GNSS, muszą spełniać warunki:

Wybierz wszystkie poprawne:

- a. $dx \leq 0,09$ m i $dy \leq 0,09$ m oraz $dh \leq 0,12$ m jeżeli punkt kontrolny posiada określoną wysokość
- b. $dx \leq 0,09$ m i $dy \leq 0,12$ m oraz $dh \leq 0,09$ m jeżeli punkt kontrolny posiada określoną wysokość
- c. $dx \leq 0,12$ m i $dy \leq 0,12$ m oraz $dh \leq 0,09$ m jeżeli punkt kontrolny posiada określoną wysokość
- d. $dx \leq 0,12$ m i $dy \leq 0,12$ m oraz $dh \leq 0,12$ m jeżeli punkt kontrolny posiada określoną wysokość

Pytanie **47**
Punkty: 1,00

Geodezyjną dokumentację techniczną sporządzoną w związku z zakładaniem lub utrzymywaniem podstawowych osnów geodezyjnych, grawimetrycznych i magnetycznych oraz szczegółowych osnów geodezyjnych:

Wybierz wszystkie poprawne:

- a. przekazuje się do właściwego organu Służby Geodezyjnej i Kartograficznej
- b. wykonawca przechowuje przez okres 5 lat
- c. przekazuje się do wykorzystania wszystkim wykonawcom prac geodezyjnych
- d. publikuje się w Biuletynie Urzędu

Pytanie **48**
Punkty: 1,00

Droga powiatowa (w rozumieniu ustawy o drogach publicznych) powinna spełniać wymagania techniczne i użytkowe określone dla następujących klas:

Wybierz wszystkie poprawne:

- a. G
- b. GP
- c. Z
- d. L

Pytanie **49**
Punkty: 1,00

Jaki organ jest organem wyższego stopnia w stosunku do organów jednostek samorządu terytorialnego?

Wybierz wszystkie poprawne:

- a. Wojewodowie, chyba że ustawy szczególne stanowią inaczej
- b. Właściwi w sprawie ministrowie, chyba że ustawy szczególne stanowią inaczej
- c. Marszałkowie Województw
- d. Samorządowe kolegia odwoławcze, chyba że ustawy szczególne stanowią inaczej

Pytanie **50**

Punkty: 1,00

Starosta doręcza wnioskodawcy decyzję o zezwoleniu na realizację inwestycji drogowej w odniesieniu do dróg:

Wybierz wszystkie poprawne:

- a. gminnych
- b. wojewódzkich
- c. krajowych
- d. powiatowych

Pytanie **51**

Punkty: 1,00

Obiektem trwale związanym z budynkiem jest:

Wybierz wszystkie poprawne:

- a. piwnica
- b. schody
- c. podpora
- d. garaż

Pytanie **52**

Punkty: 1,00

Portal internetowy, za pomocą którego odbywa się udostępnianie materiałów państwowego zasobu geodezyjnego i kartograficznego powinien zapewniać między innymi:

Wybierz wszystkie poprawne:

- a. możliwość udostępniania i korzystania z usług infrastruktury informacji przestrzennej
- b. możliwość składania wniosków o udostępnienie materiałów zasobu
- c. nieograniczony dostęp do materiałów zasobu
- d. możliwość przekazywania wyników prac do zasobu

Pytanie **53**

Punkty: 1,00

Udostępnienie materiałów zasobu odbywa się na podstawie:

Wybierz wszystkie poprawne:

- a. postanowienia o udostępnieniu materiałów zasobu
- b. wniosku
- c. zgłoszenia prac geodezyjnych
- d. decyzji administracyjnej

Pytanie **54**

Punkty: 1,00

Uchwalanie studium uwarunkowań i kierunków zagospodarowania przestrzennego gminy:

Wybierz wszystkie poprawne:

- a. należy do zadań własnych gminy
- b. należy do zadań gminy, realizowanych w uzgodnieniu z marszałkiem województwa
- c. należy do zadań gminy, realizowanych w uzgodnieniu z wojewodą
- d. należy do zadań zleconych gminie z zakresu administracji rządowej

Pytanie **55**

Punkty: 1,00

Jednostkami powierzchniowymi podziału kraju dla celów ewidencji są:

Wybierz wszystkie poprawne:

- a. działka ewidencyjna
- b. jednostka ewidencyjna
- c. użytek gruntowy
- d. obręb ewidencyjny

Pytanie **56**

Punkty: 1,00

Wypis z rejestru gruntów zawiera:

Wybierz wszystkie poprawne:

- a. numer jednostki rejestrowej gruntów
- b. datę aktualności danych wykazanych w wypisie
- c. datę sporządzenia dokumentu

- d. oznaczenie sprawy według obowiązującego systemu kancelaryjnego

Pytanie **57**

Punkty: 1,00

Wyłączenie nieruchomości polega na :

Wybierz wszystkie poprawne:

- a. pozbawieniu prawa użytkowania wieczystego na nieruchomości
- b. pozbawieniu prawa własności na nieruchomości
- c. ograniczeniu prawa użytkowania wieczystego na nieruchomości
- d. ograniczeniu prawa własności na nieruchomości

Pytanie **58**

Punkty: 1,00

Informacjom niejawnym nadaje się klauzulę "poufne" jeżeli ich nieuprawnione ujawnienie spowoduje szkodę dla Rzeczypospolitej Polskiej przez to, że:

Wybierz wszystkie poprawne:

- a. zagrazi bezpieczeństwu obywateli
- b. zakłóci porządek publiczny
- c. w istotny sposób zakłóci funkcjonowanie organów ścigania i wymiaru sprawiedliwości
- d. osłabi gotowość obronną Rzeczypospolitej Polskiej

Pytanie **59**

Punkty: 1,00

Projekty osnów geodezyjnych w zakresie osnów podstawowych zatwierdza:

Wybierz wszystkie poprawne:

- a. Główny Geodeta Kraju w porozumieniu z Ministrem Obrony Narodowej
- b. Główny Geodeta Kraju
- c. Główny Geodeta Kraju w porozumieniu z właściwym starostą
- d. Minister Obrony Narodowej

Pytanie **60**

Punkty: 1,00

Które z wymienionych obiektów nie należą do kategorii obiektów topograficznych (BDOT500) "rzeźba terenu":

Wybierz wszystkie poprawne:

- a. pikieta naturalna
- b. rów melioracyjny
- c. skarpa umocniona
- d. ostroga