

Siemkowice, dn. 14.08.2023

Generalna Dyrekcja Dróg Krajowych i Autostrad  
Oddział w Łodzi

**Petycja w sprawie poprawy bezpieczeństwa pieszych w m. Działoszyn i Raciszyn  
(DK 42)**

Zwracam się z prośbą o wykonanie analizy technicznej rozwiązań umożliwiających bezpieczne dojście mieszkańcom Raciszyna do strefy rekreacyjnej oraz lokalu gastronomicznego, zlokalizowanych w pobliżu mostu DK 42 nad Wartą w m. Działoszyn.

Od momentu otwarcia strefy wypoczynkowej (pole namiotowe, miejsca do grillowania, dojście do rzeki, miejsca na ogniska, miejsca wodowania kajaków) tzw. „strefa przy rzece” na południowym brzegu rzeki Warty oraz lokalu gastronomicznego (pizzeria) na północnym brzegu rzeki pojawiły się nowe potoki pieszych, zmierzających ku tym dwóm obiektom. Pieszy, wyruszając z ul. Działoszyńskiej w Raciszynie, może zgodnie z przepisami przejść przez jezdnię (DK 42) dopiero w Działoszynie na skrzyżowaniu ul. Częstochowskiej i ul. Przemysłowej, co wiąże się z koniecznością dodatkowego pokonania odległości ok. 1000 m w przypadku „strefy przy rzece”, dla pizzerii jest to ok. 800 m dodatkowej drogi. Z tego względu niejednokrotnie piesi pokonują DK 42 w miejscu zabronionym, o ograniczonej widoczności tj. na dojazdach do mostu nad Wartą.

Mając na uwadze powyższe, proszę o rozważenie możliwości wykonania:

- odpowiednio oznakowanego przejścia dla pieszych w rejonie południowego przyczółku mostu na rzece Warcie  
**albo**
- chodnika od przystanku autobusowego przy skrzyżowaniu DK 42 i DW 491 w Raciszynie do skrzyżowania przy południowym przyczółku mostu - szacunkowa długość chodnika 170 m.






Oba powyższe rozwiązania zapewniają znaczące skrócenie dystansu dla pieszych i pozwalają zapewnić bezpieczeństwo wszystkim uczestnikom ruchu drogowego, przede wszystkim pieszym.

W załączeniu przesyłam mapkę sytuacyjną terenu.

Mapka do petycji z dn. 14.08.2023 w sprawie poprawy bezpieczeństwa pieszych w m. Działoszyn i Raciszyn (DK 42)



Legenda:

-  istniejące przejście dla pieszych
-  proponowana lokalizacja przejścia dla pieszych
-  lokal gastronomiczny (pizzeria)
-  teren rekreacyjny nad rzeką Wartą tzw. „strefa”
-  proponowany chodnik - długość ok.170 m.

Podkład mapowy: Geoportal.gov.pl