

ZARZĄDZENIE NR 22/2020

REGIONALNEGO DYREKTORA OCHRONY ŚRODOWISKA

w GORZOWIE WIELKOPOLSKIM

z dnia 28 grudnia 2020 r.

**w sprawie wyznaczenia szlaków udostępnionych dla ruchu pieszego
w rezerwacie przyrody „Nietoperek”**

Na podstawie art. 15 ust. 1 pkt 15 ustawy z dnia 16 kwietnia 2004 r. o ochronie przyrody (Dz. U. z 2020 r. poz. 55, 471 i 1378) zarządza się, co następuje:

§ 1. Wyznacza się szlaki udostępnione dla ruchu pieszego w rezerwacie przyrody „Nietoperek”.

1. Szlaki udostępnione dla ruchu pieszego, zlokalizowane są w granicach administracyjnych gminy Międzyrzecz, powiat międzyrzecki oraz gminy Lubrza, powiat świebodziński, województwo lubuskie.

1) Przebieg szlaku nr 1 udostępnionego dla ruchu pieszego w okresie od 15 IV do 31 VIII oraz szlaku nr 2 udostępnionego dla ruchu pieszego w okresie od 15 IV do 15 X, określa załącznik nr 1 do zarządzenia.

2) Przebieg szlaku nr 3, udostępnionego dla ruchu pieszego w okresie całorocznym, na terenie gminy Międzyrzecz, określa załącznik nr 2 do zarządzenia.

3) Przebieg szlaku nr 4, udostępnionego dla ruchu pieszego w okresie całorocznym, na terenie gminy Lubrza, określa załącznik nr 3 do zarządzenia.

2. Wprowadza się następujące warunki korzystania ze szlaków udostępnionych dla ruchu pieszego:

1) w stosunku do szlaku nr 2 i nr 3, w okresie od 15 IV do 15 V oraz od 15 VIII do 14 X, zabrania się przebywania osób w obiekcie PzW 714;

2) w stosunku do szlaku nr 2 i nr 3, w okresie od 15 IV do 15 IX zabrania się przebywania osób w obiekcie Pz.T.2 i korytarzach prowadzących do tego obiektu;

3) w stosunku do szlaku nr 2 i nr 3, w okresie od 15 VII do 15 VIII zabrania się przebywania osób w kompleksie korytarzy i komór A1 – komory 10 i 11, Pz.T.1, Pz W Süd;

4) przybywanie na wyznaczonych szlakach należy zakończyć najpóźniej godzinę po zachodzie słońca w okresie całego roku.

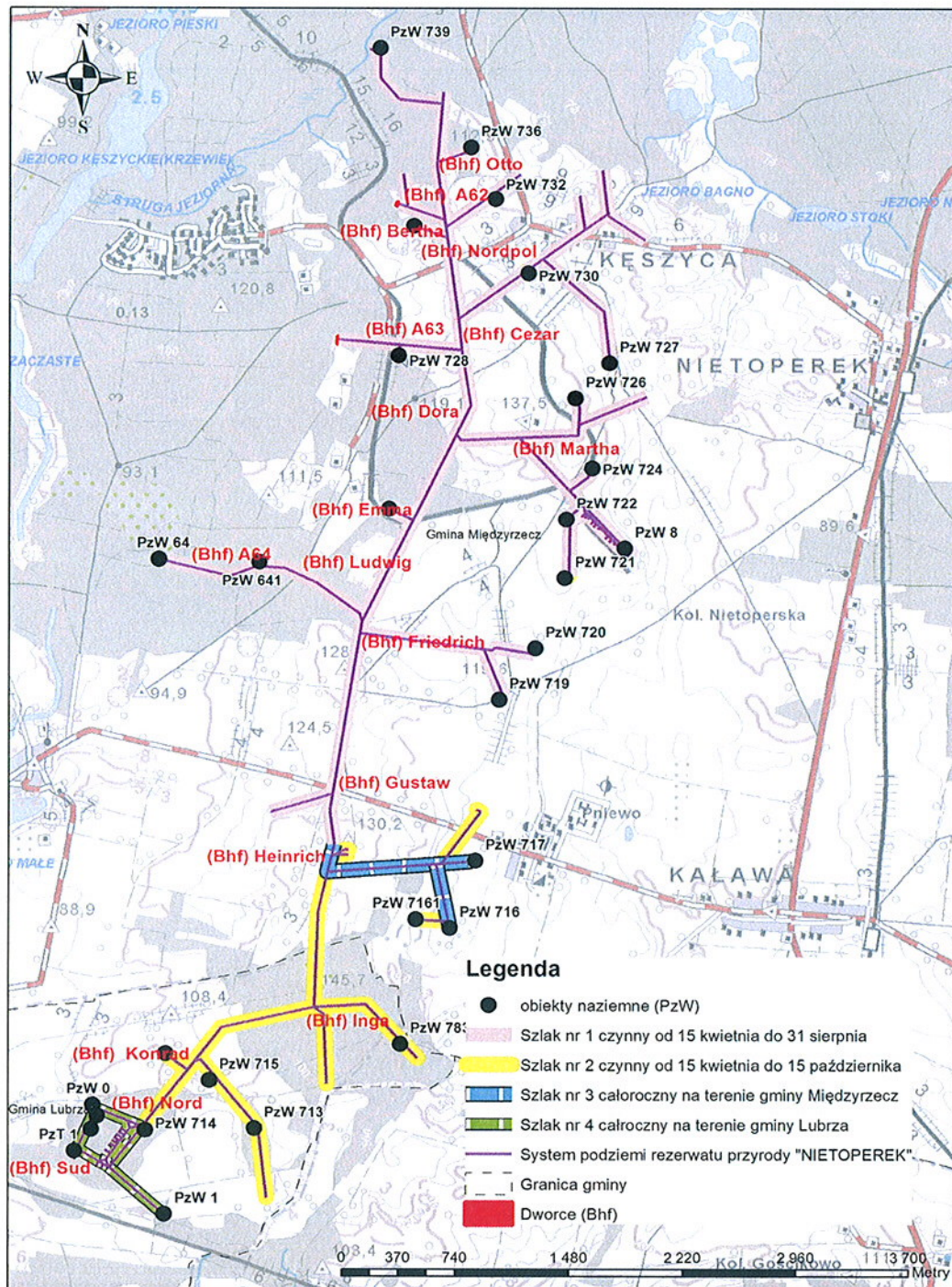
§ 2. Zarządzenie wchodzi w życie z dniem następującym po dniu ogłoszenia¹⁾.

Regionalny Dyrektor
Ochrony Środowiska
w Gorzowie Wielkopolskim
Józef Kruczkowski

¹⁾ Z dniem wejścia w życie niniejszego zarządzenia traci moc zarządzenie nr 1/2010 Regionalnego Dyrektora Ochrony Środowiska w Gorzowie Wielkopolskim z dnia 8 stycznia 2010 r. w sprawie wyznaczenia szlaku udostępnionego dla ruchu pieszego w rezerwacie przyrody „Nietoperek”.

Wojciech
11/11/10

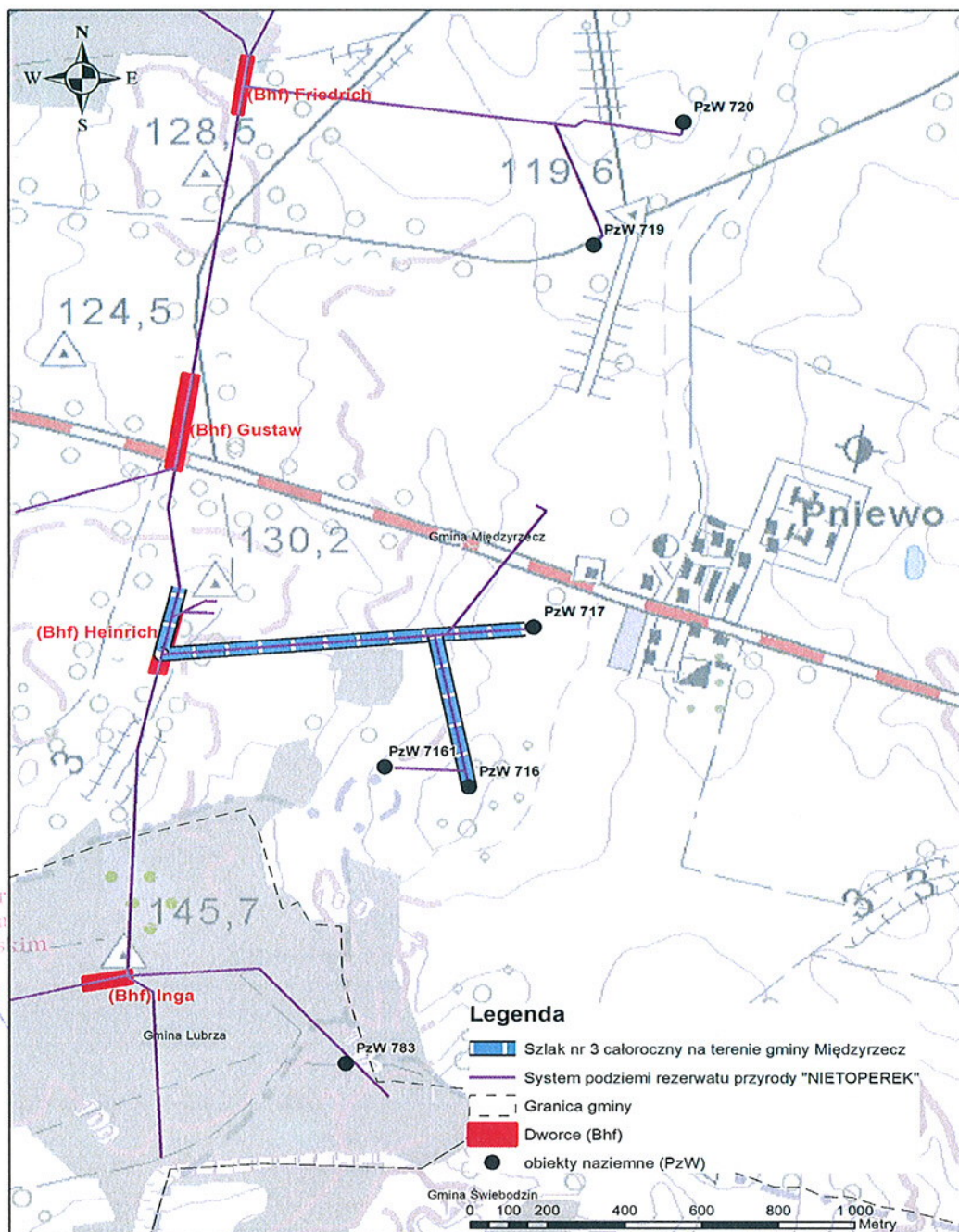
**PRZEBIEG SZLAKÓW UDOSTĘPNIONYCH DLA RUCHU PIESZEGO
 W OKRESIE OD 15 IV DO 31 VIII ORAZ OD 15 IV DO 15 X W REZERWACIE
 PRZYRODY „NIETOPEREK”**



Regionalny Dyrektor
 Ochrony Środowiska
 w Gorzowie Wielkopolskim
Józef Kruczkowski

PRZEBIEG SZLAKU UDOSTĘPNIONEGO DLA RUCHU PIESZEGO W OKRESIE CAŁOROCZNYM W REZERWACIE PRZYRODY „NIETOPEREK”, NA TERENIE GMINY MIĘDZYRZECZ

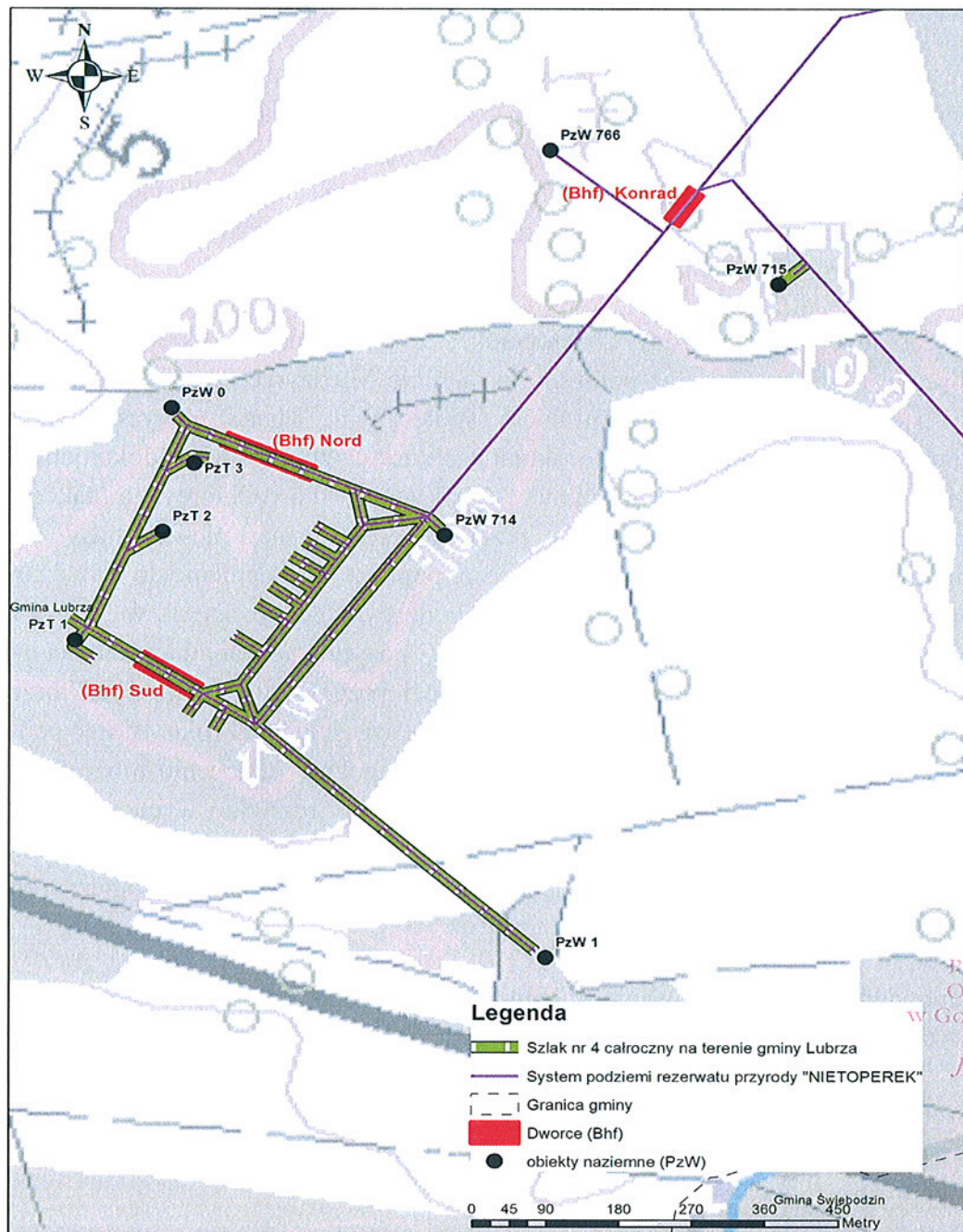
(Obiekty bojowe PzW 716 oraz PzW 717 wraz z korytarzami)



Regionalny Dyrektor
Ochrony Środowiska
w Gorzowie Wielkopolskim
Józef Kruczkowski

PRZEBIEG SZLAKU UDOSTĘPNIONEGO DLA RUCHU PIESZEGO W OKRESIE CAŁOROCZNYM W REZERWACIE PRZYRODY „NIETOPEREK”, NA TERENIE GMINY LUBRZA

(Obiekt zwany: "Pętla Boryszyńska")



UZASADNIENIE

Rezerwat przyrody „Nietoperek” został uznany Zarządzeniem Ministra Leśnictwa i Przemysłu Drzewnego z dnia 11 sierpnia 1980 r. (M.P. Nr 19 z 1980 r. poz. 94), a następnie zmieniony Zarządzeniem Nr 42/2011 Regionalnego Dyrektora Ochrony Środowiska w Gorzowie Wielkopolskim z dnia 7 lipca 2011 r. w sprawie rezerwatu przyrody "Nietoperek" (Dz. Urz. Woj. Lubuskiego z 2011 r. nr 81, poz. 1574). Celem ochrony rezerwatu jest zachowanie ze względów naukowych i dydaktycznych miejsca zimowania i rozrodu wielogatunkowej kolonii nietoperzy.

Zgodnie z art. 131 ust. 1 ustawy z dnia 3 października 2008 r. o udostępnianiu informacji o środowisku i jego ochronie, udziale społeczeństwa w ochronie środowiska oraz o ocenach oddziaływania na środowisko (t.j. Dz. U. z 2020 r. poz. 283 z późn. zm.) do zadań regionalnego dyrektora ochrony środowiska należy m.in. ochrona i zarządzanie formami ochrony przyrody w zakresie i na zasadach określonych ustawą z dnia 16 kwietnia 2004 r. o ochronie przyrody (Dz. U. z 2020 r. poz. 55 ze zm.). W związku z powyższym, Regionalny Dyrektor Ochrony Środowiska w Gorzowie Wielkopolskim wykonując wyżej określone kompetencje, a także z uwagi na zaistniałe przesłanki, o których mowa poniżej, wydał niniejszy akt prawny w formie zarządzenia, regulując formalnie kwestie udostępnienia rezerwatu przyrody dla społeczeństwa.

Obszar rezerwatu przyrody „Nietoperek”, z uwagi na wysokie walory historyczne, turystyczne i edukacyjne oraz położenie na terenie Międzyrzeckiego Rejonu Umocnionego cieszy się znaczącym zainteresowaniem społecznym. Mając powyższe na względzie, niniejszym zarządzeniem dokonano aktualizacji treści poprzedniego dokumentu z 2010 r. tworząc dokument bardziej czytelny i przystępny dla odbiorcy, a także dokonano w niewielkim zakresie rozszerzenia przebiegu całorocznej pieszej trasy turystycznej, zlokalizowanej na terenie gminy Międzyrzecz, poprzez udostępnienie do zwiedzania obiektu bojowego PzW 716 wraz z korytarzem dochodzącym do obiektu PzW 717. Zwiększenie zasięgu trasy udostępnianej całorocznie zostało pozytywnie zaopiniowane na posiedzeniu Regionalnej Rady Ochrony Przyrody, działającej przy Regionalnym Dyrektorem Ochrony Środowiska w Gorzowie Wielkopolskim z dnia 29 września 2020 roku. Biorąc pod uwagę cel ochrony przedmiotowego rezerwatu, a także aby zapobiec zakłóceniu hibernacji nietoperzy oraz ich naturalnej aktywności w okresie snu zimowego, rozrodu i wychowywania młodych, a także rojenia, szlak turystyczny udostępniony został warunkowo z wyłączeniem ruchu turystycznego w terminach uwzględniających ww. uwarunkowania biologiczne chronionych gatunków nietoperzy.

Odpowiednie ukierunkowanie ruchu turystycznego poprzez wyznaczenie szlaków turystycznych, a także określenie terminów udostępnienia ich do ruchu pieszego, przyczyni się z jednej strony, do ograniczenia niekorzystnego wpływu osób przebywających w rezerwacie na cele ochrony obiektu, a z drugiej strony, umożliwi realizację potrzeb społeczeństwa w zakresie korzystania z obszaru rezerwatu dla celów turystycznych oraz edukacyjnych.

W związku z powyższym, Regionalny Dyrektor Ochrony Środowiska w Gorzowie Wielkopolskim kierując się potrzebą zachowania cennych walorów przyrodniczych rezerwatu oraz mając na względzie oczekiwania społeczne, niniejszym zarządzeniem, na podstawie przepisu art. 15 ust. 1 pkt 15 ustawy z dnia 16 kwietnia 2004 r. o ochronie przyrody, wyznaczył szlak udostępniony dla ruchu pieszego, tworząc formalne ramy prawne dla możliwości przemieszczania się zainteresowanych osób w granicach przedmiotowego rezerwatu przyrody. Określony niniejszym zarządzeniem szlak turystyczny, bezpośrednio koresponduje do koncepcji udostępnienia turystycznego obszaru zgodnie z zapisami planu ochrony rezerwatu przyrody, a także odpowiada na oczekiwania zarządców nieruchomości objętych ochroną rezerwatową.

Regionalny Dyrektor
Ochrony Środowiska
w Gorzowie Wielkopolskim
Janusz Kruczkowski



