

## 12\_Deklaracja płatności dobrostanowej

### Spis treści

<b>1</b>	<b>DEKLARACJA PŁATNOŚCI DOBROSTANOWEJ (PROW 2014-2020)</b> .....	<b>2</b>
<b>1.1</b>	<b>PAKIET 1 DOBROSTAN ŚWIŃ</b> .....	<b>7</b>
<b>1.1.1</b>	<b>WARIANT 1.1. DOBROSTAN LOCH – ZWIĘKSZONA POWIERZCHNIA W BUDYNKACH</b> .....	<b>9</b>
<b>1.1.2</b>	<b>WARIANT 1.2 DOBROSTAN TUCZNIKÓW – ZWIĘKSZONA POWIERZCHNIA W BUDYNKACH</b> .....	<b>11</b>
<b>1.2</b>	<b>PAKIET 2 DOBROSTAN KRÓW</b> .....	<b>14</b>
<b>1.2.1</b>	<b>WARIANT 2.1 DOBROSTAN KRÓW MLECZNYCH – WYPAS</b> .....	<b>18</b>
<b>1.2.2</b>	<b>WARIANT 2.2 DOBROSTAN KRÓW MLECZNYCH UTRZYMYWANYCH GRUPOWO – ZWIĘKSZONA POWIERZCHNIA W BUDYNKACH</b> .....	<b>23</b>
<b>1.2.3</b>	<b>WARIANT 2.3 DOBROSTAN KRÓW MAMEK</b> .....	<b>28</b>
<b>1.3</b>	<b>KONTROLA KOMPLETNOŚCI WNIOSKU</b> .....	<b>34</b>
<b>1.4</b>	<b>WYSŁANIE WNIOSKU</b> .....	<b>39</b>
<b>1.5</b>	<b>OBŚLUGA DEKLARACJI PŁATNOŚCI DOBROSTANOWEJ W ZAKRESIE DZIAŁEK EWIDENCYJNYCH BEZ DEKLARACJI INNYCH PŁATNOŚCI POWIERZCHNIOWYCH</b> .....	<b>44</b>

## 1 Deklaracja płatności dobrostanowej (PROW 2014-2020).

Od Kampanii 2020 każdy rolnik, który posiada zwierzęta z gatunku bydło lub świnie po spełnieniu określonych warunków i wymogów zawartych w *rozporządzeniu Ministra Rolnictwa i Rozwoju Wsi w sprawie szczegółowych warunków i trybu przyznawania pomocy finansowej w ramach działania „Dobrostan zwierząt” objętego Programem Rozwoju Obszarów Wiejskich na lata 2014–2020 (Dz.U. 2020 poz. 382)*, ma możliwość wnioskowania o płatności dobrostanowe.

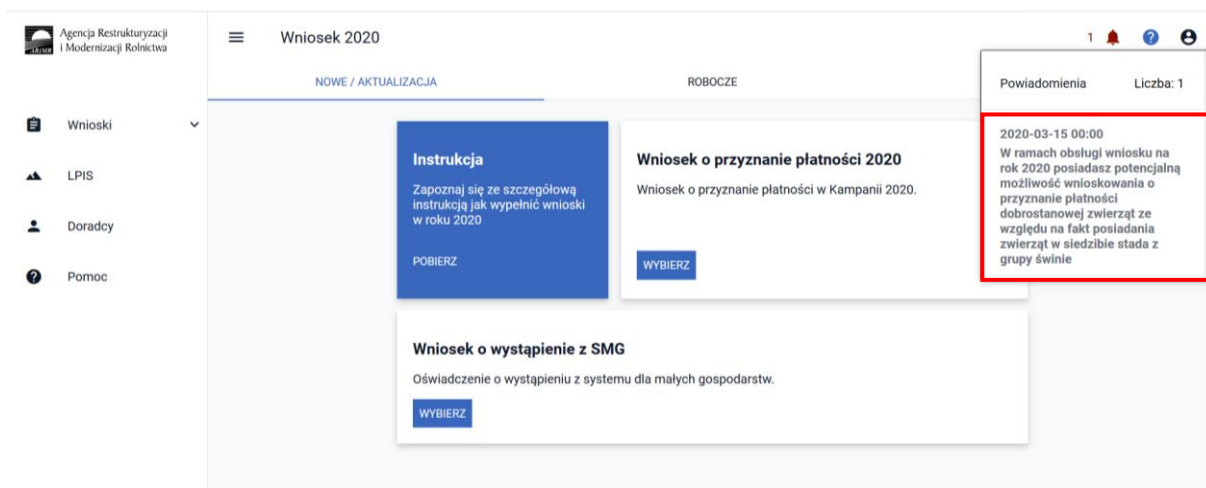
Dla wszystkich producentów, którzy na dzień (15.03.2020) mieli zarejestrowane zwierzęta z gatunku świnie lub bydło w sekcji POWIADOMIENIA zostanie umieszczona informacja w tym zakresie.

W przypadku posiadania zwierząt z gatunku bydło:

*W ramach obsługi wniosku na rok 2020 posiadasz potencjalną możliwość wnioskowania o przyznanie płatności dobrostanowej ze względu na fakt posiadania zwierząt w siedzibie stada z grupy bydło”.*

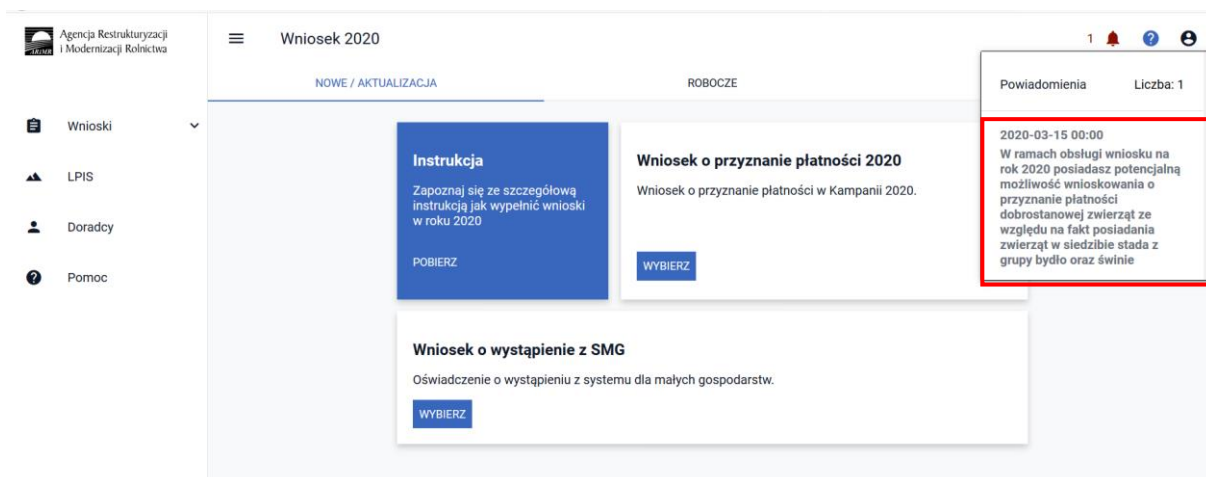
W przypadku posiadania zwierząt z gatunku świnie:

*„W ramach obsługi wniosku na rok 2020 posiadasz potencjalną możliwość wnioskowania o przyznanie płatności dobrostanowej ze względu na fakt posiadania zwierząt w siedzibie stada z grupy świnie”.*



A w sytuacji, kiedy posiada zarówno bydło jak i świnie:

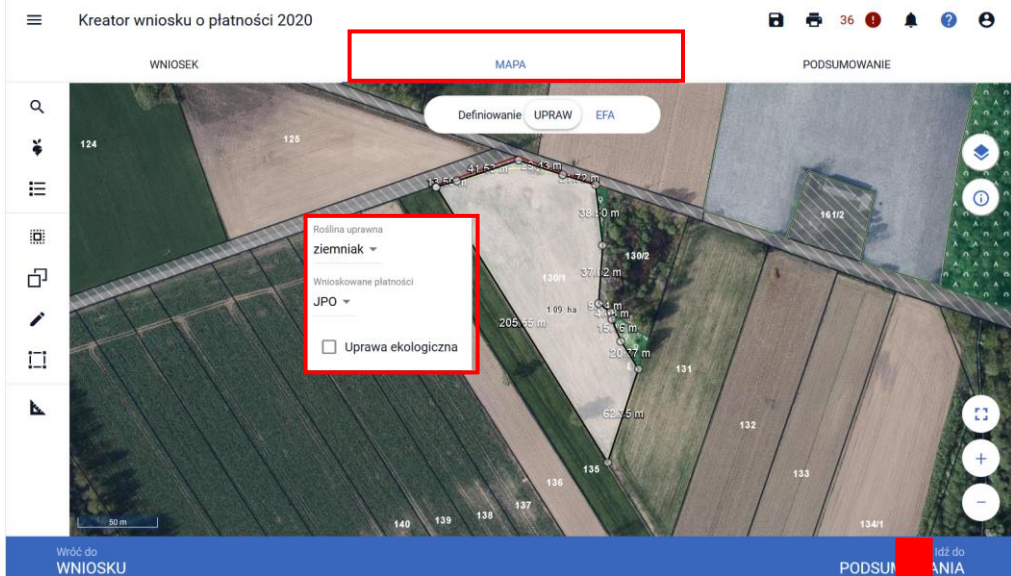
*W ramach obsługi wniosku na rok 2020 posiadasz potencjalną możliwość wnioskowania o przyznanie płatności dobrostanowej ze względu na fakt posiadania zwierząt w siedzibach stada z grupy bydło oraz świnie”*



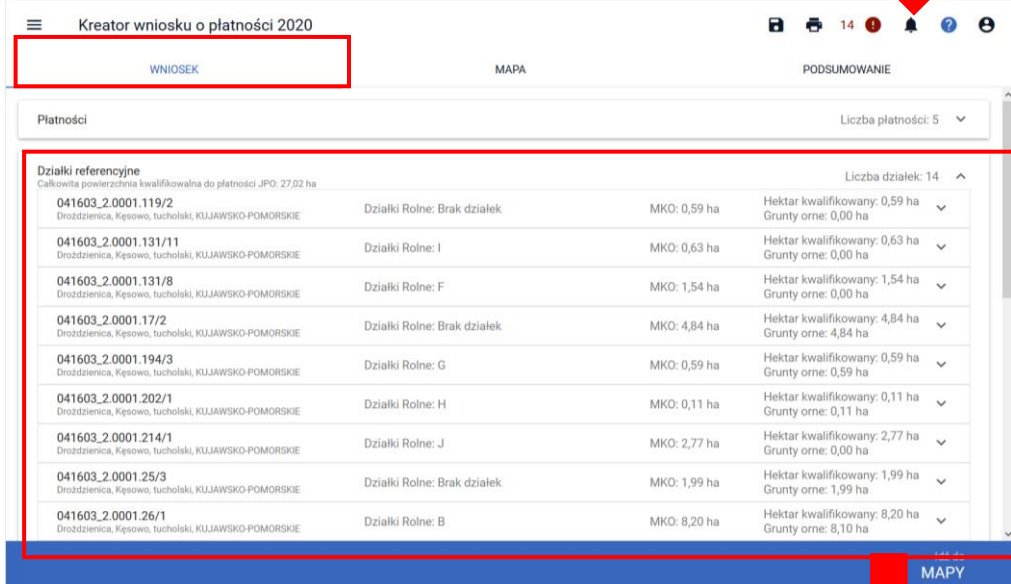
Deklaracja w zakresie płatności dobrostanowej w aplikacji eWniosekPlus ograniczona jest do wskazania w zakładce WNIOSEK deklarowanych wariantów wraz z możliwością wnioskowania o zwrot kosztów transakcyjnych oraz dodaniu niezbędnych załączników do wniosku.

Dodatkowo w ramach wniosku należy obowiązkowo wskazać na materiale graficznym uprawy trwałe, trwałe użytki zielone oraz grunty orne.

Dla wniosków z deklaracją płatności powierzchniowych informacje w tym zakresie są uzupełniane w zakładce WNIOSEK na podstawie deklaracji rolnika w oknie MAPY. Dlatego też dla tych wniosków nie ma potrzeby dodatkowej deklaracji w tym zakresie.



Dane po przejściu do zakładki WNIOSEK, są automatycznie uzupełniane i aktualizowane.



Na wydruku wniosku dane te umieszczone są w Sekcji VII wniosku w kolumnach 11-14.

VII. OŚWIADCZENIE O POWIERZCHNI DZIAŁEK EWIDENCYJNYCH <sup>(20)</sup>															
Lp.	Położenie działki ewidencyjnej:			Dane według ewidencji gruntów i budynków:				Powierzchnia na działce ewidencyjnej <sup>(21)</sup>							
	województwo	powiat	gmina	nazwa obrębu ewidencyjnego	nr obrębu ewidencyjnego	nr arkusza mapy	nr działki ewidencyjnej	kwalifikującego się hektara ogółem <sup>(21)</sup>		gruntów ornych ogółem, w tym gruntów ornych niezgłoszonych do płatności <sup>(22)</sup>		gruntów niezgłoszonych do płatności <sup>(22)</sup>		gruntów ornych: nazwa uprawy <sup>(23)</sup>	
								ha	a	ha	a	ha	a	ha	a
1	2	3	4	5	6	7	8	9	10	11	12	13	14		
1.	kujawsko-pomorskie	tucholski	Kęsowo	Drożdżenica	0001		119/2	0	59	0	00				
2.	kujawsko-pomorskie	tucholski	Kęsowo	Drożdżenica	0001		131/11	0	63	0	00				
3.	kujawsko-pomorskie	tucholski	Kęsowo	Drożdżenica	0001		131/8	1	54	0	00				
4.	kujawsko-pomorskie	tucholski	Kęsowo	Drożdżenica	0001		17/2	4	84	4	84		jęczmień jary	4 84	
5.	kujawsko-pomorskie	tucholski	Kęsowo	Drożdżenica	0001		194/3	0	59	0	59				
6.	kujawsko-pomorskie	tucholski	Kęsowo	Drożdżenica	0001		202/1	0	11	0	11				
7.	kujawsko-pomorskie	tucholski	Kęsowo	Drożdżenica	0001		214/1	2	77	0	00				
8.	kujawsko-pomorskie	tucholski	Kęsowo	Drożdżenica	0001		25/3	1	99	1	99		kukurydza na kiszonkę	1 99	
9.	kujawsko-pomorskie	tucholski	Kęsowo	Drożdżenica	0001		26/1	8	20	8	10	0	10	jęczmień jary	2 84
10.	kujawsko-pomorskie	tucholski	Kęsowo	Drożdżenica	0001		43/1	2	30	1	80				
11.	kujawsko-pomorskie	tucholski	Kęsowo	Drożdżenica	0001		445	0	28	0	00				
12.	kujawsko-pomorskie	tucholski	Kęsowo	Drożdżenica	0001		46/2	2	11	1	76				
13.	kujawsko-pomorskie	tucholski	Kęsowo	Drożdżenica	0001		47/5	0	79	0	65				
14.	kujawsko-pomorskie	tucholski	Kęsowo	Drożdżenica	0001		53/1	0	28	0	00				



Wnioskowanie o płatności dobrostanowe w aplikacji eWniosekPlus wskazujemy w zakładce WNIOSEK poprzez zaznaczenie odpowiednich checkboxów.

The screenshot shows the 'Kreator wniosku o płatności 2020' interface. The 'WNIOSEK' tab is selected and highlighted with a red box. The main content area lists various payment categories with checkboxes:

- Płatności do zwierząt**
  - Płatność do krów
  - Płatność do bydła
  - Płatność do owiec
  - Płatność do kóz
- Płatności rolno-środowiskowe**
  - Płatność rolno-środowiskowo-klimatyczna (PROW 2014-2020)
  - Płatność ekologiczna (PROW 2014-2020)
  - Płatność dobrostanowa (PROW 2014-2020) - highlighted with a red box
- Płatności zalesieniowe**
  - Pomoc na zalesianie (PROW 2007-2013) – wniosek o wypłatę
  - Premia pielęgnacyjna i premia zalesieniowa (PROW 2014-2020)
  - Pierwsza premia pielęgnacyjna do gruntów z sukcesją naturalną (PROW 2014-2020)

At the bottom right, there is a blue bar with the text 'Idź do MAPY'.

#### Dostępne wnioskowania w ramach płatności dobrostanowej:

- ✓ **Pakiet 1 Dobrostan świń**
- ✓ Wariant 1.1. Dobrostan loch – zwiększona powierzchnia w budynkach
- ✓ Wariant 1.2 Dobrostan tuczników – zwiększona powierzchnia w budynkach
- ✓ **Pakiet 2 Dobrostan krów**
- ✓ Wariant 2.1 Dobrostan krów mlecznych – wypas
- ✓ Wariant 2.2 Dobrostan krów mlecznych utrzymywanych grupowo – zwiększona powierzchnia w budynkach
- ✓ Wariant 2.3 Dobrostan krów mamek
- ✓ W tym przyznanie kosztów transakcyjnych w ramach:
  - Pakietu 1
  - Pakietu 2

Wybór wariantu oraz kosztów transakcyjnych możliwy jest po ówczesnym wskazaniu danego pakietu.

Wybór wnioskowania o płatność dobrostanową powoduje prezentację komunikatu z najważniejszymi informacjami z zakresu tej płatności:

Jeżeli wnioskujesz o **płatność dobrostanową do loch, tuczników lub krów** pamiętaj, iż **Plan poprawy dobrostanu zwierząt** powinien być sporządzony przy udziale uprawnionego doradcy rolniczego najpóźniej **do ostatecznego dnia składania wniosków (w terminie sankcyjnym)** oraz w tym samym terminie muszą zostać przekazane do ARiMR kopie poszczególnych stron tego planu (z wyłączeniem wariantu 2.1).

Jeżeli realizujesz **wariant 1.1** pamiętaj, iż wszystkie **loch** w danym gospodarstwie podlegają obowiązkowemu **indywidualnemu oznakowaniu w systemie IRZ**.

Jeżeli realizujesz **wariant 1.1**, możesz wyrazić **zgode na udostępnienie swoich danych teleadresowych na stronie ARiMR potencjalnym nabywcom „prosiąt dobrostanowych”**.

Jeżeli realizujesz **wariant 2.1 lub 2.2** nie możesz posiadać w gospodarstwie krów w typie użytkowym **kombinowanym** bez określonego kierunku użytkowania. Brak zmiany typu użytkowego będzie skutkować wezwaniem na dalszym etapie postępowania.

Jeżeli realizujesz **wariant 2.3** nie możesz posiadać w gospodarstwie krów w typie użytkowym **kombinowanym** bez określonego kierunku użytkowania. Brak zmiany typu użytkowego będzie skutkować wezwaniem na dalszym etapie postępowania.

Jeżeli realizujesz **wariant 2.1** pamiętaj o prowadzeniu **Rejestru wypasu** krów mlecznych i dostarczeniu go do ARiMR w terminie **od 16 października do 31 października**.

Jeżeli realizujesz **wariant 2.3** pamiętaj o dostarczeniu do ARiMR **Oświadczenia o wypasie** w terminie **od 16 października do 31 października**.

Agencja Restrukturyzacji i Modernizacji Rolnictwa

Kreator wniosku o płatności 2020

WNIOSEK

MAPA

PO

Wnioski

LPIS

Doradcy

Pomoc

Płatność do powierzchni uprawy buraków cukrowych

Płatność do powierzchni uprawy chmielu

Płatność do powierzchni uprawy konopi włókna

Płatność do powierzchni uprawy lnu

Płatność do powierzchni uprawy pomidorów

Płatność do powierzchni upraw roślin pastewnych

Płatność do powierzchni upraw roślin strączkowych

Płatność do powierzchni upraw truskawek

Płatność do powierzchni upraw ziemniaków

Płatności do zwierząt

Płatność do krów

Płatność do bydła

Płatność do owiec

Płatność do kóz

Płatności rolno-środowiskowo-klimatyczne (PROW 2014-2020)

Płatność rolno-środowiskowo-klimatyczna (PROW 2014-2020)

Płatność ekologiczna (PROW 2014-2020)

Płatność dobrostanowa (PROW 2014-2020)

Pakiet 1. Dobrostan świń

Jeżeli wnioskujesz o **płatność dobrostanową do loch** pamiętaj, iż **Plan poprawy dobrostanu zwierząt** powinien być sporządzony przy udziale uprawnionego doradcy rolniczego **do dnia złożenia wniosku o tą płatność**, a kopie poszczególnych stron tego planu muszą stanowić załącznik do wniosku.

Jeżeli wnioskujesz o **płatność dobrostanową do tuczników lub krów** pamiętaj, iż **Plan poprawy dobrostanu zwierząt** powinien być sporządzony przy udziale uprawnionego doradcy rolniczego **najpóźniej do ostatecznego dnia składania wniosków (w terminie sankcyjnym)** oraz w tym samym terminie muszą zostać przekazane do ARiMR kopie poszczególnych stron tego planu (z wyłączeniem wariantu 2.1).

Jeżeli realizujesz **wariant 1.1** pamiętaj, iż wszystkie **lochy** w danym gospodarstwie podlegają obowiązkowemu **indywidualnemu oznakowaniu w systemie IRZ**.

Jeżeli realizujesz **wariant 1.1**, możesz wyrazić **zgody na udostępnienie swoich danych teleadresowych na stronie ARiMR potencjalnym nabywcom „prosiąt dobrostanowych”**.

Jeżeli realizujesz **wariant 2.1 lub 2.2** nie możesz posiadać w gospodarstwie krów w typie użytkowym **kombinowanym** bez określonego kierunku użytkowania. Brak zmiany typu użytkowego będzie skutkować wezwaniem na dalszym etapie postępowania.

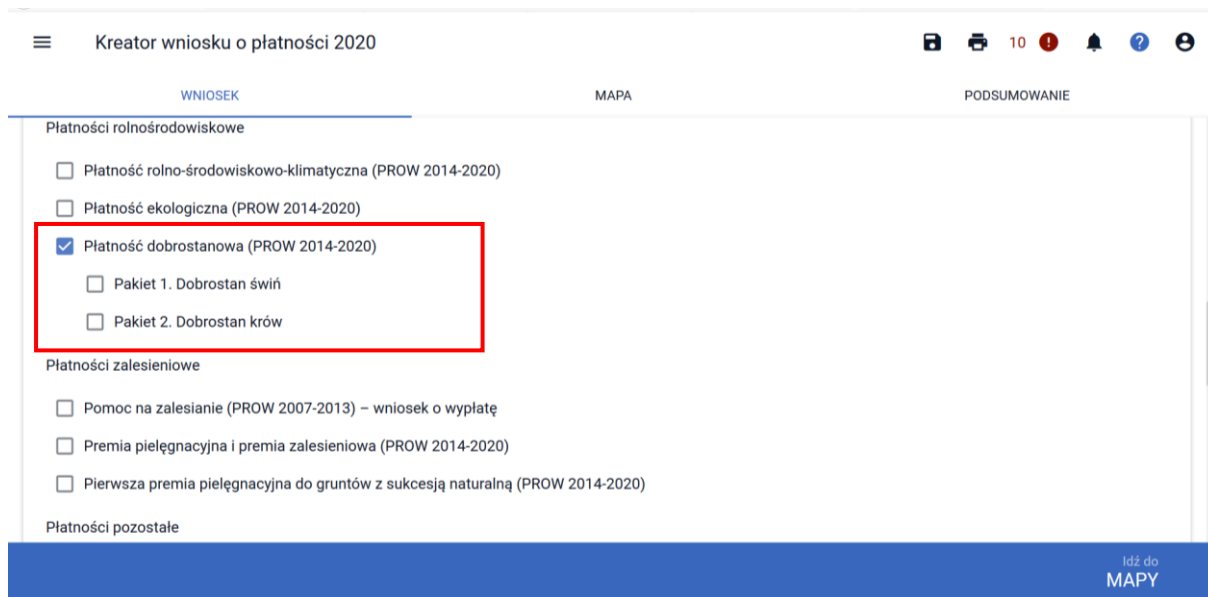
Jeżeli realizujesz **wariant 2.3** nie możesz posiadać w gospodarstwie krów w typie użytkowym **kombinowanym** bez określonego kierunku użytkowania. Brak zmiany typu użytkowego będzie skutkować wezwaniem na dalszym etapie postępowania.

Jeżeli realizujesz **wariant 2.1** pamiętaj o prowadzeniu **Rejestru wypasu** krów mlecznych i dostarczeniu go do ARiMR w terminie **od 16 października do 31 października**.

Jeżeli realizujesz **wariant 2.3** pamiętaj o dostarczeniu do ARiMR **Oświadczenia o wypasie** w terminie **od 16 października do 31 października**.

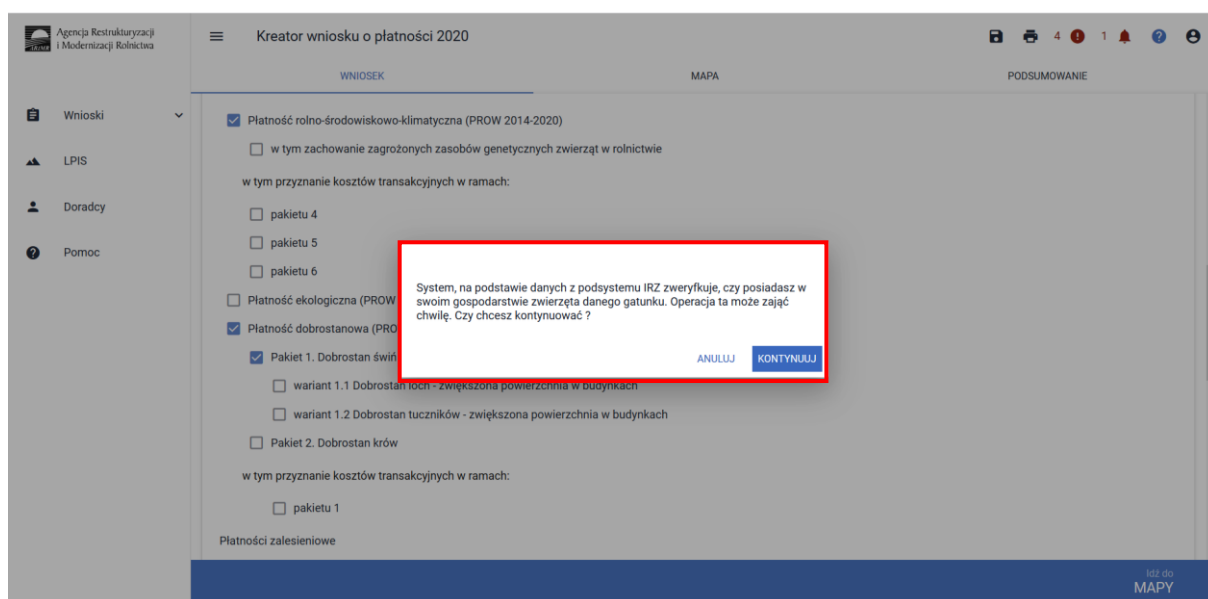
ZAMKNIJ

Wybranie przycisku Dalej umożliwi deklaracje poszczególnych wariantów oraz dodanie niezbędnych załączników.



## 1.1 Pakiet 1 Dobrostan świń

Wskazanie przez użytkownika w ramach płatności dobrostanowej pakietu 1 powoduje zaprezentowanie komunikat z pytaniem: „System, na podstawie danych z podsystemu IRZ zweryfikuje, czy posiadasz w swoim gospodarstwie zwierzęta danego gatunku. Operacja może zająć chwilę. Czy chcesz kontynuować?”.



Sprawdzenie wykonywane jest na dzień wypełniania wniosku. Wybranie przycisku KONTYNUUJ powoduje uruchomienie usługi która zweryfikuje posiadanie zwierząt (z gatunku świnie).

Należy mieć na uwadze, że w przypadku wnioskowania o dany wariant muszą to być zwierzęta z gatunku świnie, ale odpowiednio zarejestrowane w systemie IRZ.

Dla wariantu 1.1 – locha tj. samica z gatunku świnia po pierwszym wyproszeniu.

Dlatego też, mimo iż w wyniku weryfikacji zostanie wyświetlona informacja o posiadaniu zwierząt które mogą się kwalifikować do danej płatności, należy obowiązkowo dokonać dodatkowych czynności w zakresie rejestracji zwierząt, aby móc uzyskać płatność (jeśli nie zostało to jeszcze wykonane).

Jeśli w danym gospodarstwie są zarejestrowane zwierzęta z gatunku świnie system prezentuje komunikat:

*Wg danych pobranych z systemu IRZ w swoim gospodarstwie posiadasz zwierzęta, które mogą kwalifikować się do przyznania płatności w zakresie Dobrostanu świń.*

Agencja Restrukturyzacji i Modernizacji Rolnictwa

Kreator wniosku o płatności 2020

WNIOSEK MAPA PODSUMOWANIE

Płatność rolno-środowiskowo-klimatyczna (PROW 2014-2020)

w tym zachowanie zagrożonych zasobów genetycznych zwierząt w rolnictwie

w tym przyznanie kosztów transakcyjnych w ramach:

pakietu 4

pakietu 5

pakietu 6

Płatność ekologiczna (PROW 2014-2020)

Płatność dobrostanowa (PROW 2014-2020)

Pakiet 1. Dobrostan świń

Wg danych pobranych z systemu IRZ w swoim gospodarstwie posiadasz zwierzęta, które mogą kwalifikować się do przyznania płatności w zakresie Dobrostanu świń

wariant 1.1 Dobrostan loch - zwiększona powierzchnia w budynkach

wariant 1.2 Dobrostan tuczników - zwiększona powierzchnia w budynkach

Pakiet 2. Dobrostan krów

w tym przyznanie kosztów transakcyjnych w ramach:

pakietu 1

Idź do MAPY

Natomiast jeśli na dzień wypełniania wniosku nie ma zarejestrowanych żadnych zwierząt z gatunku świnie w gospodarstwie, system prezentuje komunikat:

*Wg danych pobranych z systemu IRZ w swoim gospodarstwie nie posiadasz zwierząt, które mogą kwalifikować się do przyznania płatności w zakresie Dobrostanu świń.*

Agencja Restrukturyzacji i Modernizacji Rolnictwa

Kreator wniosku o płatności 2020

WNIOSEK MAPA PODSUMOWANIE

Pakiet 1. Dobrostan świń

Wg danych pobranych z systemu IRZ w swoim gospodarstwie nie posiadasz zwierząt, które mogą kwalifikować się do przyznania płatności w zakresie Dobrostanu świń

wariant 1.1 Dobrostan loch - zwiększona powierzchnia w budynkach

wariant 1.2 Dobrostan tuczników - zwiększona powierzchnia w budynkach

Pakiet 2. Dobrostan krów

w tym przyznanie kosztów transakcyjnych w ramach:

pakietu 1

Płatności zalesieniowe

Pomoc na zalesianie (PROW 2007-2013) – wniosek o wypłatę

Premia pielęgnacyjna i premia zalesieniowa (PROW 2014-2020)

Pierwsza premia pielęgnacyjna do gruntów z sukcesją naturalną (PROW 2014-2020)

Płatności pozostałe

Idź do MAPY

W ramach Pakietu 1 dostępne są 2 warianty:

Wariant 1.1. Dobrostan loch – zwiększona powierzchnia w budynkach

## Wariant 1.2 Dobrostan tuczników – zwiększona powierzchnia w budynkach

Agencja Restrukturyzacji i Modernizacji Rolnictwa

Kreator wniosku o płatności 2020

WNIOSEK MAPA PODSUMOWANIE

Płatności rolno-środowiskowo-klimatyczne

- Płatność rolno-środowiskowo-klimatyczna (PROW 2014-2020)
- Płatność ekologiczna (PROW 2014-2020)
- Płatność dobrostanowa (PROW 2014-2020)
  - Pakiet 1. Dobrostan świń
  - Wg danych pobranych z systemu IRZ w swoim gospodarstwie posiadasz zwierzęta, które mogą kwalifikować się do przyznania płatności w zakresie Dobrostanu świń
    - wariant 1.1 Dobrostan loch - zwiększona powierzchnia w budynkach
    - wariant 1.2 Dobrostan tuczników - zwiększona powierzchnia w budynkach
  - Pakiet 2. Dobrostan krów

w tym przyznanie kosztów transakcyjnych w ramach:

- pakietu 1

Płatności zalesieniowe

- Pomoc na zalesianie (PROW 2007-2013) – wniosek o wypłatę

Idź do MAPY

Możliwe jest również wnioskowanie o zwrot kosztów transakcyjnych za wykonanie planu, w tym celu należy zaznaczyć checkbox:

W tym przyznanie kosztów transakcyjnych w ramach pakietu 1

Agencja Restrukturyzacji i Modernizacji Rolnictwa

Kreator wniosku o płatności 2020

WNIOSEK MAPA PODSUMOWANIE

Płatności rolno-środowiskowo-klimatyczne

- Płatność rolno-środowiskowo-klimatyczna (PROW 2014-2020)
- Płatność ekologiczna (PROW 2014-2020)
- Płatność dobrostanowa (PROW 2014-2020)
  - Pakiet 1. Dobrostan świń
  - Wg danych pobranych z systemu IRZ w swoim gospodarstwie posiadasz zwierzęta, które mogą kwalifikować się do przyznania płatności w zakresie Dobrostanu świń
    - wariant 1.1 Dobrostan loch - zwiększona powierzchnia w budynkach
    - wariant 1.2 Dobrostan tuczników - zwiększona powierzchnia w budynkach
  - Pakiet 2. Dobrostan krów

w tym przyznanie kosztów transakcyjnych w ramach:

- pakietu 1

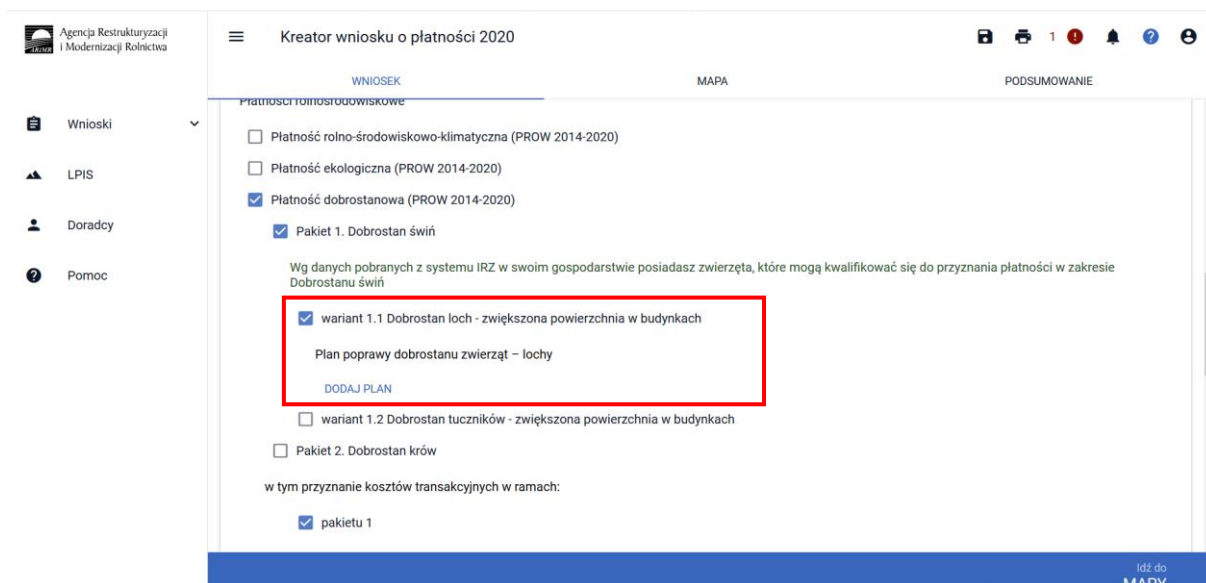
Płatności zalesieniowe

- Pomoc na zalesianie (PROW 2007-2013) – wniosek o wypłatę

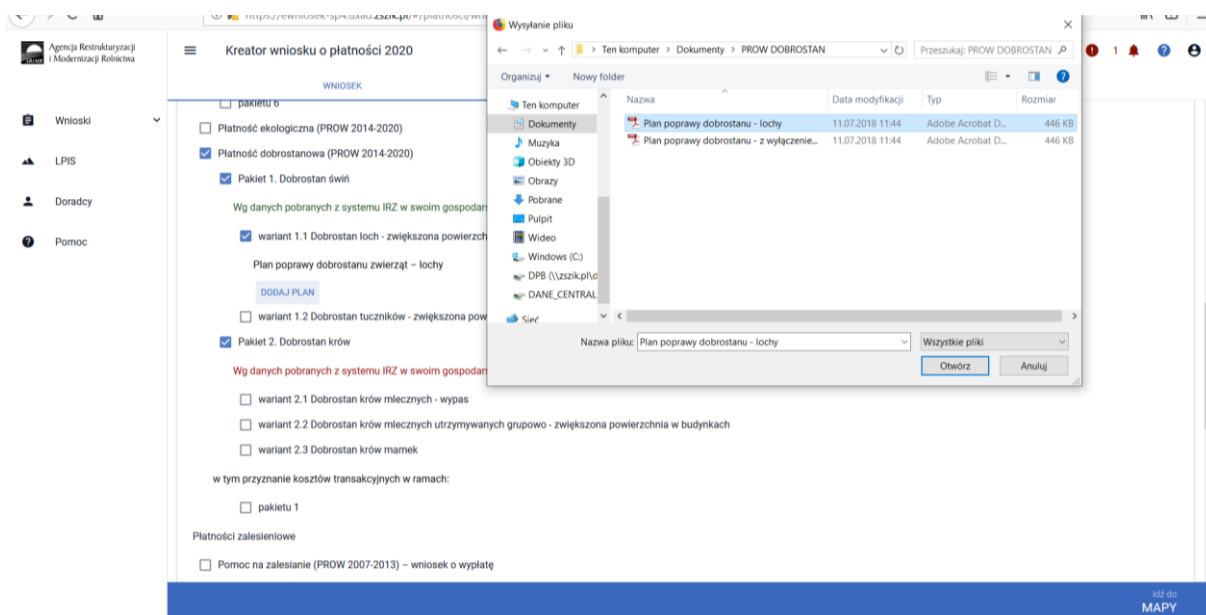
Idź do MAPY

### 1.1.1 Wariant 1.1. Dobrostan loch – zwiększona powierzchnia w budynkach

Wybór wariantu 1.1 możliwy jest po ówczesnym wskazaniu Pakietu 1.



W przypadku realizacji wariantu 1.1 **należy obowiązkowo dołączyć Plan poprawy dobrostanu zwierząt - lochy**. W tym celu pod wariantem 1.1 widnieje etykieta Plan poprawy dobrostanu zwierząt – lochy, a pod nią przycisk Dodaj plan. W tym miejscu należy dołączyć obowiązkowy załącznik.



Po dodaniu planu w sekcji wnioskowania będzie wyświetlana nazwa załącznika. W tym miejscu możliwe jest również usunięcie dodanego załącznika (ikona kosza).



Uwaga! Sekcja umożliwiająca dodanie załącznika pojawia się dopiero po wyborze danego wariantu.

### UWAGA!

Jeżeli wnioskujesz o **płatność dobrostanową do loch** pamiętaj, iż **Plan poprawy dobrostanu zwierząt** powinien być sporządzony przy udziale uprawnionego doradcy rolniczego najpóźniej **do dnia 10 lipca**, a kopie poszczególnych stron tego planu muszą być przekazane do ARiMR także do 10 lipca.

Jeżeli realizujesz **wariant 1.1** pamiętaj, iż wszystkie **lochy** w danym gospodarstwie podlegają obowiązkowemu **indywidualnemu oznakowaniu w systemie IRZ**.

Jeżeli realizujesz **wariant 1.1**, możesz wyrazić **zgody na udostępnienie swoich danych teleadresowych potencjalnym nabywcom „prosiąt dobrostanowych”**.

### 1.1.2 Wariant 1.2 Dobrostan tuczników – zwiększona powierzchnia w budynkach

Wybór wariantu 1.2 możliwy jest po ówczesnym wskazaniu Pakietu 1.

Po zaznaczeniu wariantu 1.2 pojawia się również sekcja umożliwiająca wnioskowanie o zwrot kosztów transakcyjnych w ramach Pakietu 1.

Agencja Restrukturyzacji i Modernizacji Rolnictwa

Kreator wniosku o płatności 2020

WNIOSEK MAPA PODSUMOWANIE

Płatności rolno-środowiskowo-klimatyczne

- Płatność rolno-środowiskowo-klimatyczna (PROW 2014-2020)
- Płatność ekologiczna (PROW 2014-2020)
- Płatność dobrostanowa (PROW 2014-2020)
  - Pakiet 1. Dobrostan świń

Wg danych pobranych z systemu IRZ w swoim gospodarstwie posiadasz zwierzęta, które mogą kwalifikować się do przyznania płatności w zakresie Dobrostanu świń

- wariant 1.1 Dobrostan loch - zwiększona powierzchnia w budynkach
- wariant 1.2 Dobrostan tuczników - zwiększona powierzchnia w budynkach
- Pakiet 2. Dobrostan krów

w tym przyznanie kosztów transakcyjnych w ramach:

- pakietu 1

Płatności zalesieniowe

- Pomoc na zalesianie (PROW 2007-2013) – wniosek o wypłatę

Idź do MAPY

W przypadku realizacji wariantu 1.2 **należy dołączyć Plan poprawy dobrostanu zwierząt – z wyłączeniem loch do dnia 10 lipca 2020r.** W tym celu należy przejść do sekcji ZAŁĄCZNIKI.

Agencja Restrukturyzacji i Modernizacji Rolnictwa

Kreator wniosku o płatności 2020

WNIOSEK MAPA PODSUMOWANIE

Oświadczam, że występuję z systemu dla małych gospodarstw

Przejęcie zobowiązań

- Przejęcie zobowiązania rolno-środowiskowo-klimatycznego
- Przejęcie zobowiązania ekologicznego
- Przejęcie zobowiązania zalesieniowego

Działki referencyjne  
Całkowita powierzchnia kwalifikowalna do płatności JPD: 3,81 ha Liczba działek: 6

Działki rolne Liczba działek: 11

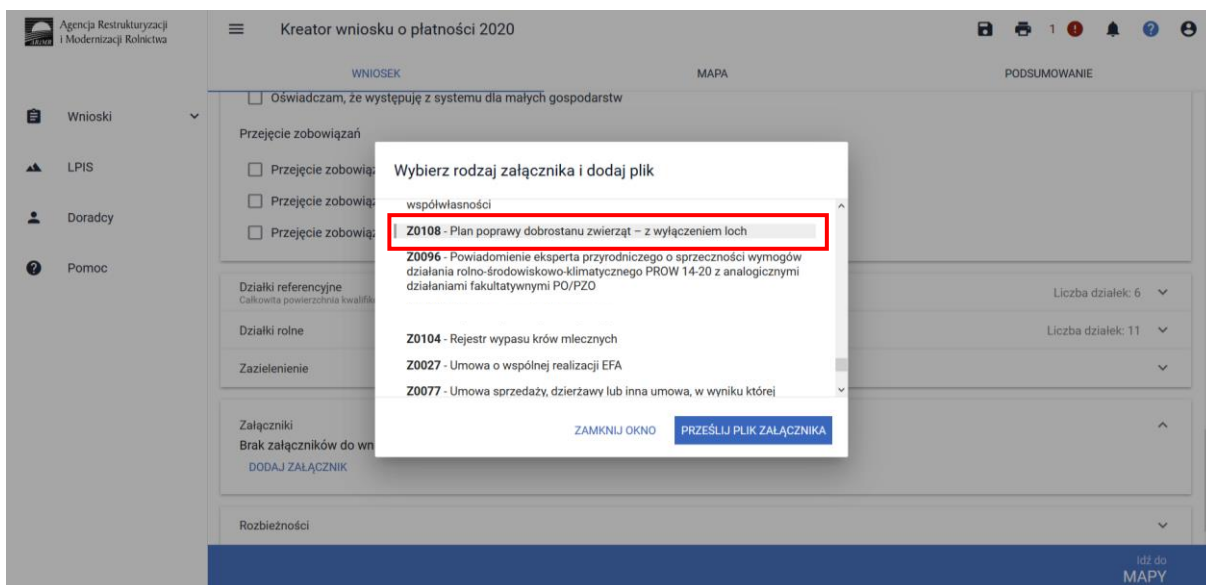
Zazielenienie

**Załączniki**  
Brak załączników do wniosku.  
DODAJ ZAŁĄCZNIK

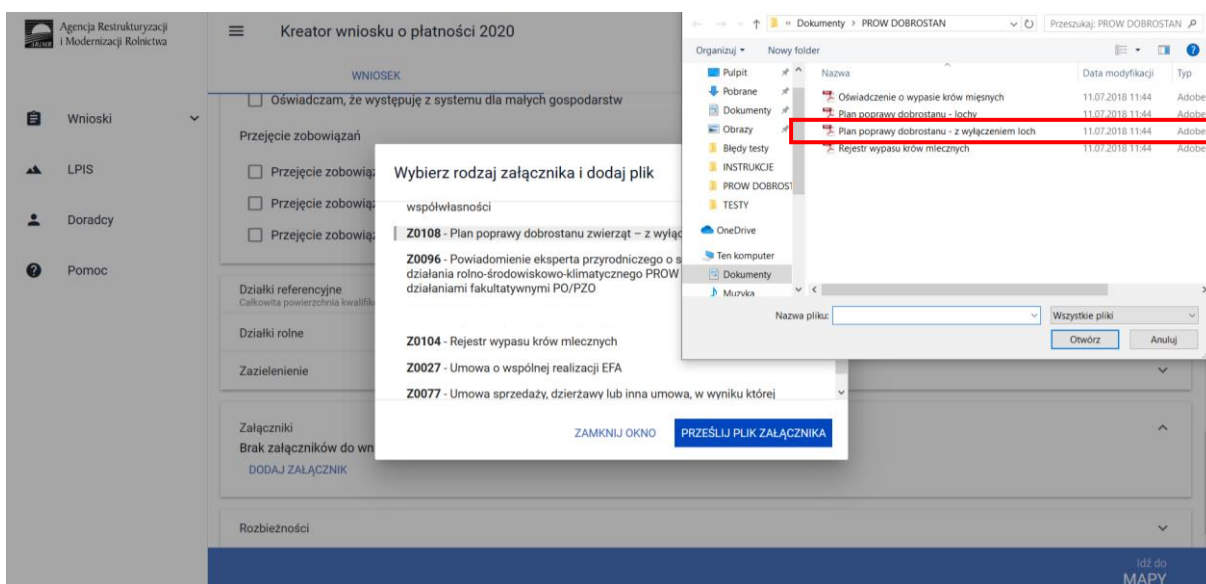
Rozbieżności

Idź do MAPY

Po wybraniu przycisku DODAJ ZAŁĄCZNIK należy z listy dostępnych załączników wybrać **Z0108 – Plan poprawy dobrostanu zwierząt – z wyłączeniem loch**



a następnie dodać załącznik z dysku komputera.



Po dodaniu planu w sekcji wnioskowania będzie wyświetlana nazwa załącznika. W tym miejscu możliwe jest również usunięcie dodanego załącznika.

## UWAGA!

Jeżeli wnioskujesz o **płatność dobrostanową do tuczników** pamiętaj, iż **Plan poprawy dobrostanu zwierząt** powinien być sporządzony przy udziale uprawnionego doradcy rolniczego najpóźniej **do dnia 10 lipca**, a kopie poszczególnych stron tego planu muszą być przekazane do ARiMR także do 10 lipca.

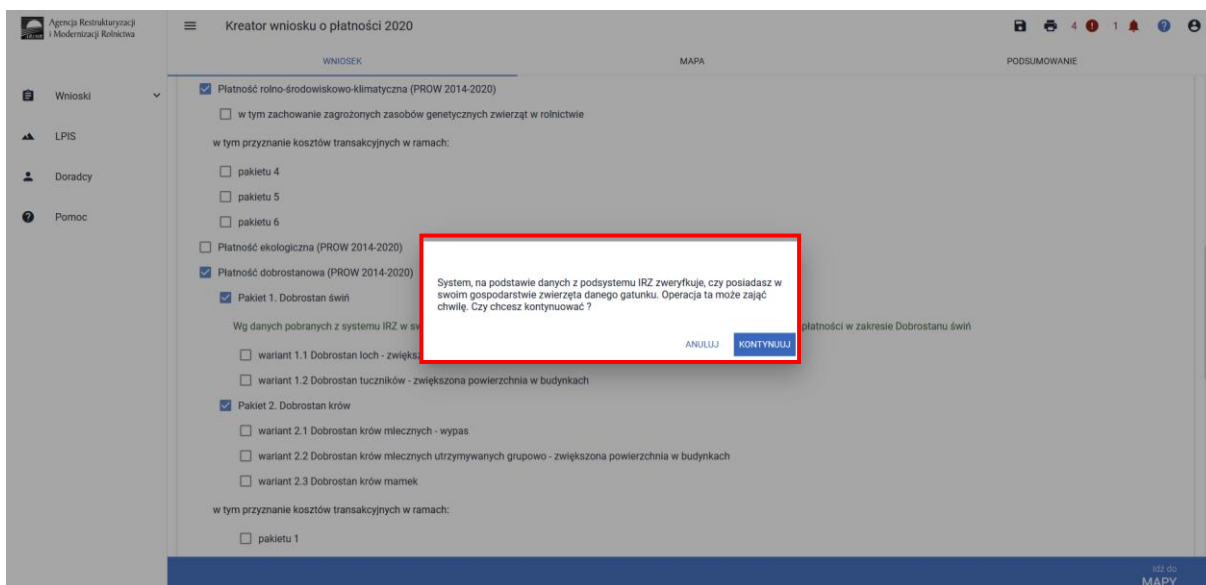
Jeżeli realizujesz **wariant 1.2** pamiętaj, że **tuczniaki** do których jest przyznawana płatność **muszą pochodzić z gospodarstwa dobrostanowego**.

### Gospodarstwo dobrostanowe:

- ✓ gospodarstwo, które wnioskuję o wariant 1.1 *Dobrostan loch – zwiększona powierzchnia w budynkach*,
- ✓ rolnik dostarczył *Plan poprawy dobrostanu zwierząt – lochy* sporządzony nie później niż do dnia 10 lipca,
- ✓ rolnik posiada co najmniej 1 oznakowaną kolczykiem z indywidualnym lochą najpóźniej do dnia 10 lipca,
- ✓ na dzień sporządzenia *Planu poprawy dobrostanu zwierząt*:
  - lochy nie są utrzymywane w systemie jarzmowym,
  - posiadana liczba loch (w systemie IRZ) nie jest większa niż maksymalna liczba loch wykazana w *Planie poprawy dobrostanu zwierząt – lochy*.

### 1.2 Pakiet 2 Dobrostan krów

Wskazanie przez użytkownika w ramach płatności dobrostanowych pakietu 2 powoduje zaprezentowanie komunikat z pytaniem: „System, na podstawie danych z podsystemu IRZ zweryfikuje, czy posiadasz w swoim gospodarstwie zwierzęta danego gatunku. Operacja może zająć chwilę. Czy chcesz kontynuować?”.



Sprawdzenie wykonywane jest na dzień wypełniania wniosku.

Sprawdzenie wykonywane jest na dzień wypełniania wniosku. Wybranie przycisku KONTYNUUJ powoduje uruchomienie usługi, która zweryfikuje posiadanie zwierząt (z gatunku bydło).

Należy mieć na uwadze, że w przypadku wnioskowania o dany wariant w ramach Pakietu 2 muszą to być zwierzęta z gatunku bydło, ale odpowiednio zarejestrowane w systemie IRZ.

Dla wariantu 2.1, 2.2 – krowa mleczna tj. samica bydła domowego typu użytkowego mlecznego lub typu użytkowego kombinowanego o mlecznym kierunku jej użytkowania, której wiek przekracza 24 miesiące.

Dla wariantu 2.3 – krowa mamka tj. samica bydła domowego typu użytkowego mięsnego lub typu użytkowego kombinowanego o mięsnym kierunku jej użytkowania, której wiek przekracza 24 miesiące.

Dlatego też, mimo iż w wyniku weryfikacji zostanie wyświetlona informacja o posiadaniu zwierząt które mogą się kwalifikować do danej płatności, należy zweryfikować czy dane zwierzę spełnia definicję krowy mlecznej w przypadku wariantu 2.1, 2.2 lub krowy mięsnej w przypadku wariantu 2.3.

Jeśli w danym gospodarstwie są zarejestrowane zwierzęta z gatunku krowy system prezentuje komunikat:

*Wg danych pobranych z systemu IRZ w swoim gospodarstwie posiadasz zwierzęta, które mogą kwalifikować się do przyznania płatności w zakresie Dobrostanu krów.*

Agencja Restrukturyzacji i Modernizacji Rolnictwa

Kreator wniosku o płatności 2020

WNIOSEK MAPA PODSUMOWANIE

Płatność ekologiczna (PROW 2014-2020)

Płatność dobrostanowa (PROW 2014-2020)

Pakiet 1. Dobrostan świń

Wg danych pobranych z systemu IRZ w swoim gospodarstwie posiadasz zwierzęta, które mogą kwalifikować się do przyznania płatności w zakresie Dobrostanu świń

wariant 1.1 Dobrostan loch - zwiększona powierzchnia w budynkach

wariant 1.2 Dobrostan tuczników - zwiększona powierzchnia w budynkach

Pakiet 2. Dobrostan krów

Wg danych pobranych z systemu IRZ w swoim gospodarstwie posiadasz zwierzęta, które mogą kwalifikować się do przyznania płatności w zakresie Dobrostanu krów

wariant 2.1 Dobrostan krów mlecznych - wypas

wariant 2.2 Dobrostan krów mlecznych utrzymywanych grupowo - zwiększona powierzchnia w budynkach

wariant 2.3 Dobrostan krów mamek

w tym przyznanie kosztów transakcyjnych w ramach:

pakietu 1

1/12 do MAPY

Natomiast jeśli na dzień wypełniania wniosku nie ma zarejestrowanych żadnych zwierząt z gatunku krowy w gospodarstwie, system prezentuje komunikat:

*Wg danych pobranych z systemu IRZ w swoim gospodarstwie nie posiadasz zwierząt, które mogą kwalifikować się do przyznania płatności w zakresie Dobrostanu krów.*

Agencja Restrukturyzacji i Modernizacji Rolnictwa

Kreator wniosku o płatności 2020

WNIOSEK MAPA PODSUMOWANIE

Płatność rolno-środowiskowo-klimatyczna (PROW 2014-2020)

w tym zachowanie zagrożonych zasobów genetycznych zwierząt w rolnictwie

w tym przyznanie kosztów transakcyjnych w ramach:

pakietu 4

pakietu 5

pakietu 6

Płatność ekologiczna (PROW 2014-2020)

Płatność dobrostanowa (PROW 2014-2020)

Pakiet 1. Dobrostan świń

Wg danych pobranych z systemu IRZ w swoim gospodarstwie posiadasz zwierzęta, które mogą kwalifikować się do przyznania płatności w zakresie Dobrostanu świń

wariant 1.1 Dobrostan loch - zwiększona powierzchnia w budynkach

wariant 1.2 Dobrostan tuczników - zwiększona powierzchnia w budynkach

Pakiet 2. Dobrostan krów

Wg danych pobranych z systemu IRZ w swoim gospodarstwie nie posiadasz zwierząt, które mogą kwalifikować się do przyznania płatności w zakresie Dobrostanu krów

wariant 2.1 Dobrostan krów mlecznych - wypas

wariant 2.2 Dobrostan krów mlecznych utrzymywanych grupowo - zwiększona powierzchnia w budynkach

wariant 2.3 Dobrostan krów mamek

w tym przyznanie kosztów transakcyjnych w ramach:

1/12 do MAPY

W ramach Pakietu 2 dostępne są 3 warianty:

Wariant 2.1 Dobrostan krów mlecznych – wypas

Wariant 2.2 Dobrostan krów mlecznych utrzymywanych grupowo – zwiększona powierzchnia w budynkach

Wariant 2.3 Dobrostan krów mamek



Agencja Restrukturyzacji i Modernizacji Rolnictwa

Kreator wniosku o płatności 2020

WNIOSEK MAPA PODSUMOWANIE

Dobrostanu świń

wariant 1.1 Dobrostan loch - zwiększona powierzchnia w budynkach

wariant 1.2 Dobrostan tuczników - zwiększona powierzchnia w budynkach

**Pakiet 2. Dobrostan krów**

Wg danych pobranych z systemu IRZ w swoim gospodarstwie nie posiadasz zwierząt, które mogą kwalifikować się do przyznania płatności w zakresie Dobrostanu krów

wariant 2.1 Dobrostan krów mlecznych - wypas

wariant 2.2 Dobrostan krów mlecznych utrzymywanych grupowo - zwiększona powierzchnia w budynkach

wariant 2.3 Dobrostan krów mamek

w tym przyznanie kosztów transakcyjnych w ramach:

pakietu 1

Płatności zalesieniowe

Pomoc na zalesianie (PROW 2007-2013) – wniosek o wypłatę

Premia pielęgnacyjna i premia zalesieniowa (PROW 2014-2020)

Idź do MAPY

Możliwe jest również wnioskowanie o zwrot kosztów transakcyjnych za wykonanie planu, w tym celu należy zaznaczyć checkbox: W tym przyznanie kosztów transakcyjnych w ramach: pakietu 2 (zwrot kosztów transakcyjnych dotyczy tylko wariantów 2.2 oraz 2.3).

Agencja Restrukturyzacji i Modernizacji Rolnictwa

Kreator wniosku o płatności 2020

WNIOSEK MAPA PODSUMOWANIE

Płatność ekologiczna (PROW 2014-2020)

Płatność dobrostanowa (PROW 2014-2020)

**Pakiet 1. Dobrostan świń**

Wg danych pobranych z systemu IRZ w swoim gospodarstwie posiadasz zwierzęta, które mogą kwalifikować się do przyznania płatności w zakresie Dobrostanu świń

wariant 1.1 Dobrostan loch - zwiększona powierzchnia w budynkach

Plan poprawy dobrostanu zwierząt – lochy

Plan poprawy dobrostanu - lochy.pdf

Z0103 - Plan poprawy dobrostanu zwierząt – lochy

wariant 1.2 Dobrostan tuczników - zwiększona powierzchnia w budynkach

**Pakiet 2. Dobrostan krów**

Wg danych pobranych z systemu IRZ w swoim gospodarstwie nie posiadasz zwierząt, które mogą kwalifikować się do przyznania płatności w zakresie Dobrostanu krów

wariant 2.1 Dobrostan krów mlecznych - wypas

wariant 2.2 Dobrostan krów mlecznych utrzymywanych grupowo - zwiększona powierzchnia w budynkach

wariant 2.3 Dobrostan krów mamek

w tym przyznanie kosztów transakcyjnych w ramach:

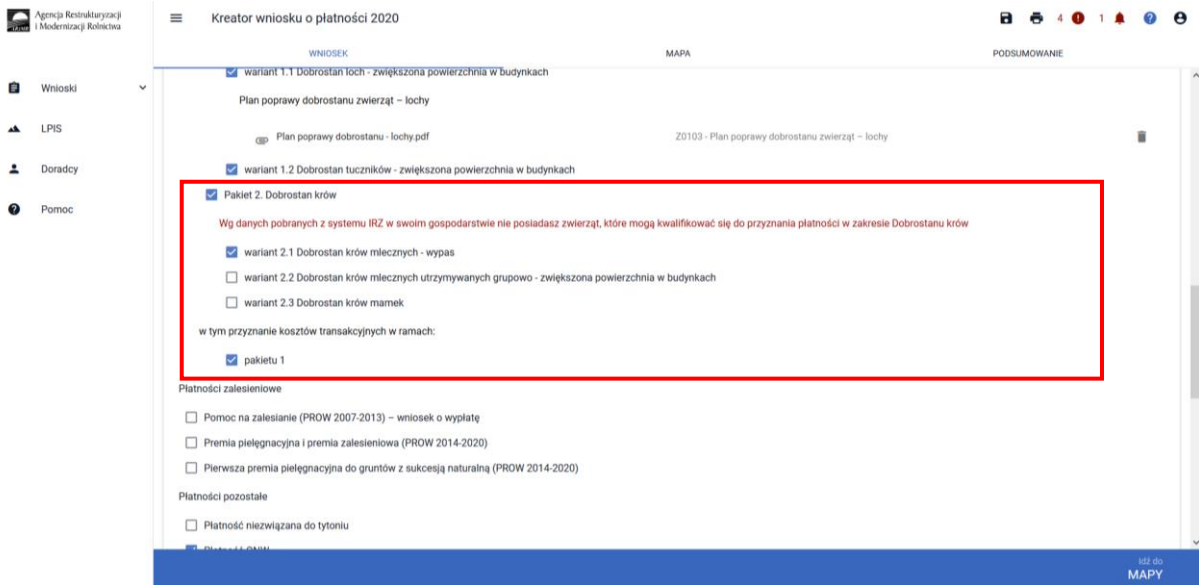
pakietu 1

pakietu 2

Płatności zalesieniowe

Idź do MAPY

Uwaga dla wariantu 2.1 Plan poprawy dobrostanu nie jest wymagany tym samym zwrot kosztów transakcyjnych nie przysługuje.



### 1.2.1 Wariant 2.1 Dobrostan krów mlecznych – wypas

W celu wskazania wariantu 2.1 należy w ramach płatności dobrostanowej wskazać Pakiet 2.



Po wyborze Pakietu 2 dostępne są do wyboru warianty. W tym przypadku należy wskazać wariant 2.1

W przypadku wariantu 2.1 wnioskowanie ogranicza się jedynie do wskazania realizowanego wariantu. Plan poprawy dobrostanu nie jest sporządzany dla tego wariantu, tym samym nie stanowi dokumentu dołączanego do wniosku.

Należy jedynie pamiętać o dokumencie, który jest składany w trakcie postępowania tj. **Rejestr wypasu krów mlecznych**. Dokument ten należy złożyć po zakończeniu okresu wypasu tj. **od 16 października do 31 października 2020**.

**Rejestr wypasu krów mlecznych**, prowadzony w pliku excel (wszystkie strony – od kwietnia do października oraz Karta wprowadzania danych wraz z podsumowaniem), powinien być przekazywany do Agencji za pośrednictwem aplikacji eWnioskiPlus i dołączony do zmiany do wniosku.

W przypadku prowadzenia rejestru w wersji papierowej i braku możliwości przekazania rejestru w wersji elektronicznej, rejestr wypasu krów (wszystkie strony – od kwietnia do października oraz Karta wprowadzania danych wraz z podsumowaniem), należy dostarczyć do Biura Powiatowego ARiMR za pośrednictwem aplikacji eWnioskiPlus (scan dokumentu dołączony jako załącznik do zmiany do wniosku) lub wysłany pocztą lub dostarczony osobiście/za pośrednictwem osób trzecich.

Wersja papierowa rejestru może być dostarczona tylko w sytuacji, gdy z powodu braku technicznych możliwości, nie ma innej sposobności dostarczenia rejestru do ARiMR.

Zarówno wersja rejestru wypasu prowadzona elektronicznie (w pliku excel) jak i wersja papierowa nie wymagają podpisu rolnika.

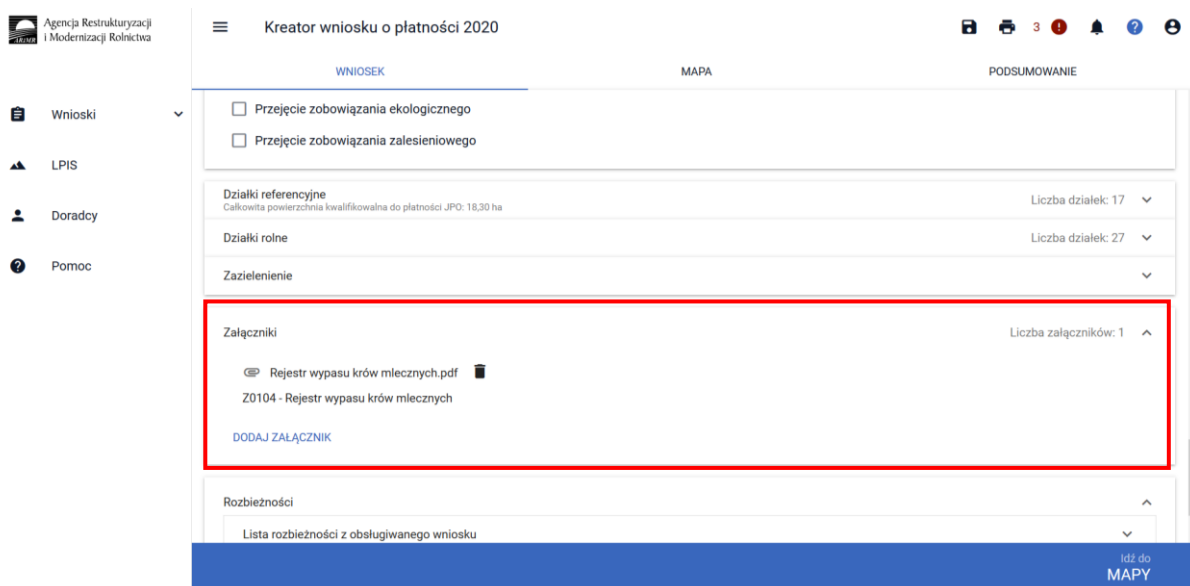
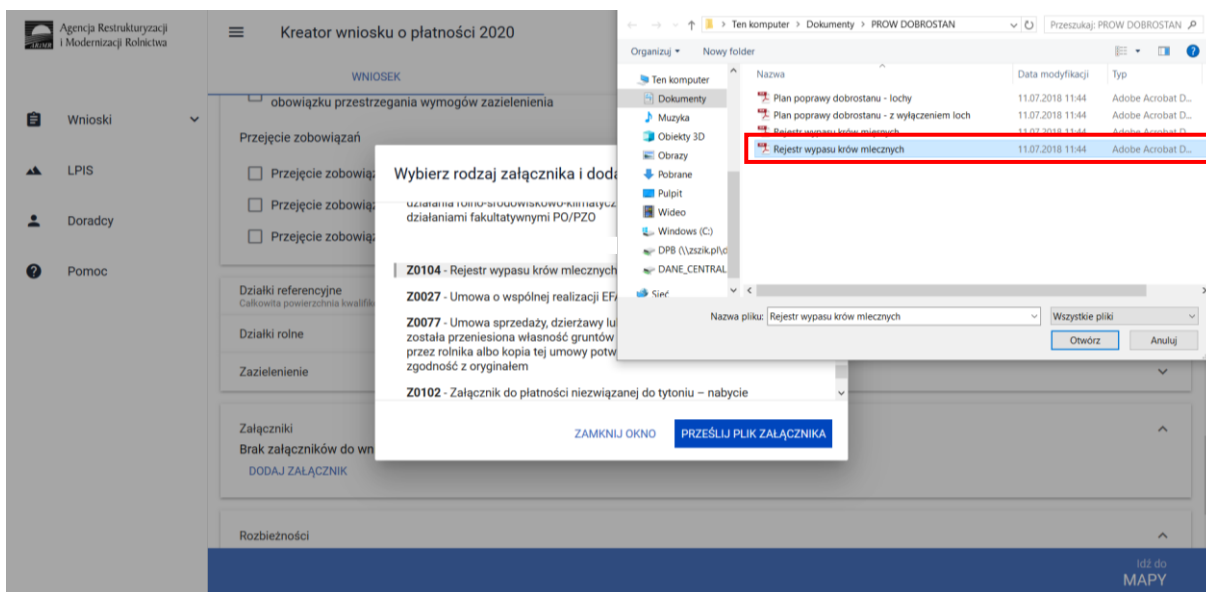
Przed wypełnieniem rejestru wypasu krów należy zapoznać się dokładnie z Instrukcją wypełniania rejestru wypasu znajdująca się na stronie internetowej ARiMR: <https://www.arimr.gov.pl/pomoc-unijna/prow-2014-2020/dzialanie-14-dobrostan-zwierzat/dzialanie-14-dobrostan-zwierzat-kampania-2020.html>

Rejestr można dołączyć w sekcji załączniki:

The screenshot shows the 'Kreator wniosku o płatności 2020' interface. The left sidebar contains navigation options: 'Wnioski', 'LPIS', 'Doradcy', and 'Pomoc'. The main content area is titled 'Kreator wniosku o płatności 2020' and has three tabs: 'WNIOSEK', 'MAPA', and 'PODSUMOWANIE'. Under the 'WNIOSEK' tab, there are several sections: 'obowiązku przestrzegania wymogów zazielenienia', 'Przejęcie zobowiązań' (with three checkboxes for environmental, ecological, and land use commitments), 'Działy referencyjne' (with a dropdown for 'Liczba działek: 68'), 'Działy rolne' (with a dropdown for 'Liczba działek: 147'), 'Zazielenienie' (with a dropdown), 'Załączniki' (highlighted with a red box, showing 'Brak załączników do wniosku.' and a 'DODAJ ZAŁĄCZNIK' button), and 'Rozbieżności' (with a dropdown). At the bottom right, there is a blue bar with the text 'Idź do MAPY'.

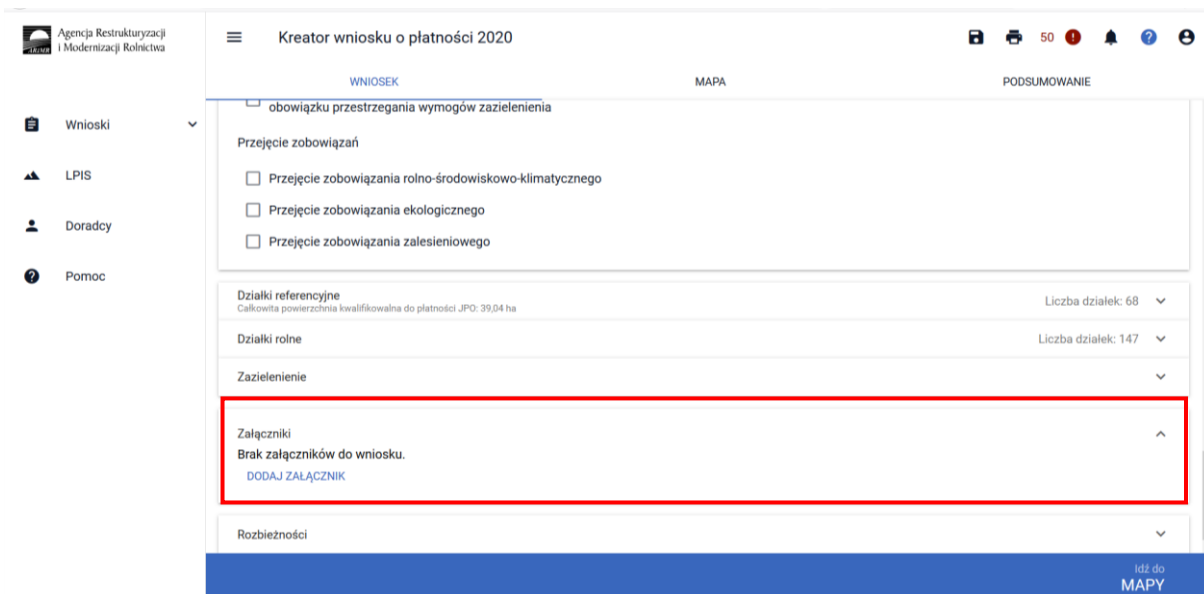
Wybierając pozycję z listy rozwijalnej: **Z0104 – Rejestr wypasu krów mlecznych**, a następnie dodaniu przedmiotowego załącznika.

This screenshot shows the same application interface as above, but with a modal window open. The modal window is titled 'Wybierz rodzaj załącznika i dodaj plik' and contains a list of attachment types. The first item is 'współwłasności'. The second item, 'Z0108 - Plan poprawy dobrostanu zwierząt – z wyłączeniem loch', is highlighted with a red box. Below it is 'Z0096 - Powiadomienie eksperta przyrodniczego o sprzeczności wymogów działania rolno-środowiskowo-klimatycznego PROW 14-20 z analogicznymi działaniami fakultatywnymi PO/PZO'. The third item, 'Z0104 - Rejestr wypasu krów mlecznych', is selected. Below it are 'Z0027 - Umowa o wspólnej realizacji EFA' and 'Z0077 - Umowa sprzedaży, dzierżawy lub inna umowa, w wyniku której'. At the bottom of the modal, there are two buttons: 'ZAMKNIJ OKNO' and 'PRZEŚLIJ PLIK ZAŁĄCZNIKA'. The background application interface is dimmed.

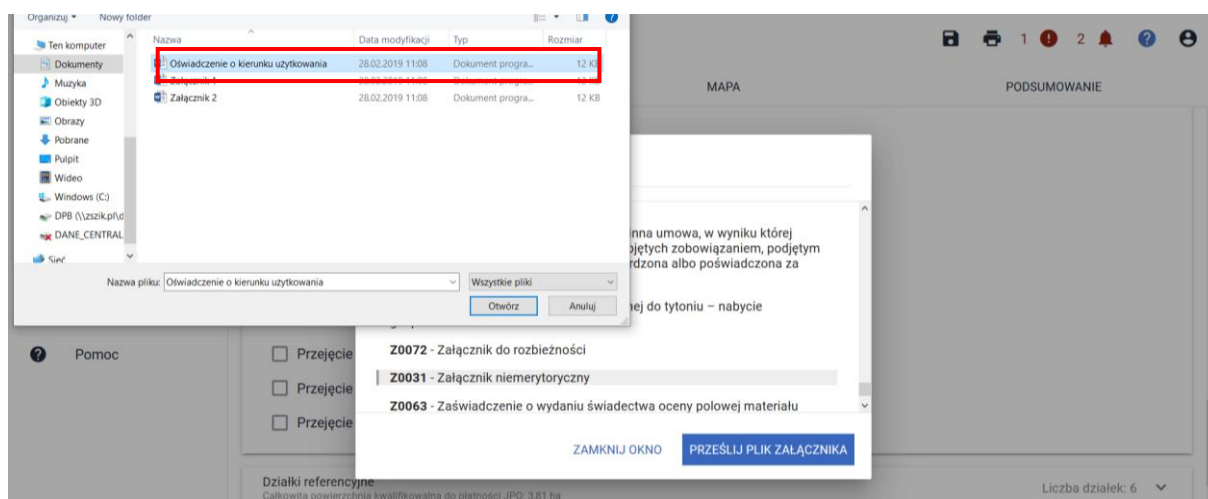
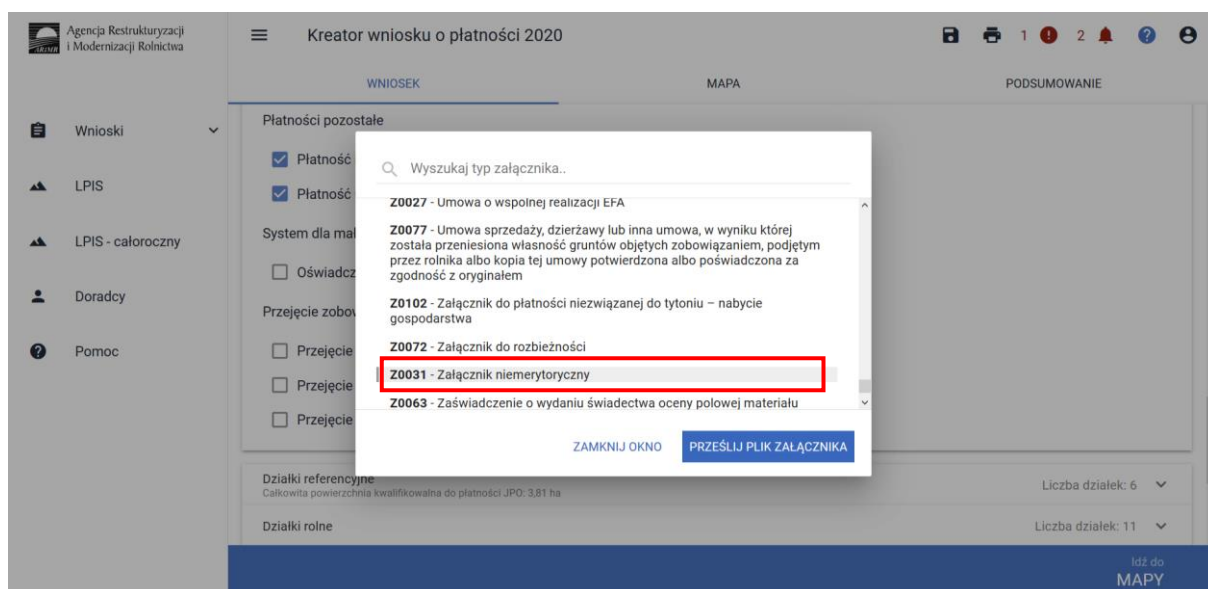


Jeżeli realizujesz **wariant 2.1** nie możesz posiadać w gospodarstwie krów **bez określonego kierunku użytkowania**. Brak określenia kierunku użytkowania będzie skutkowało wezwaniem na dalszym etapie postępowania.

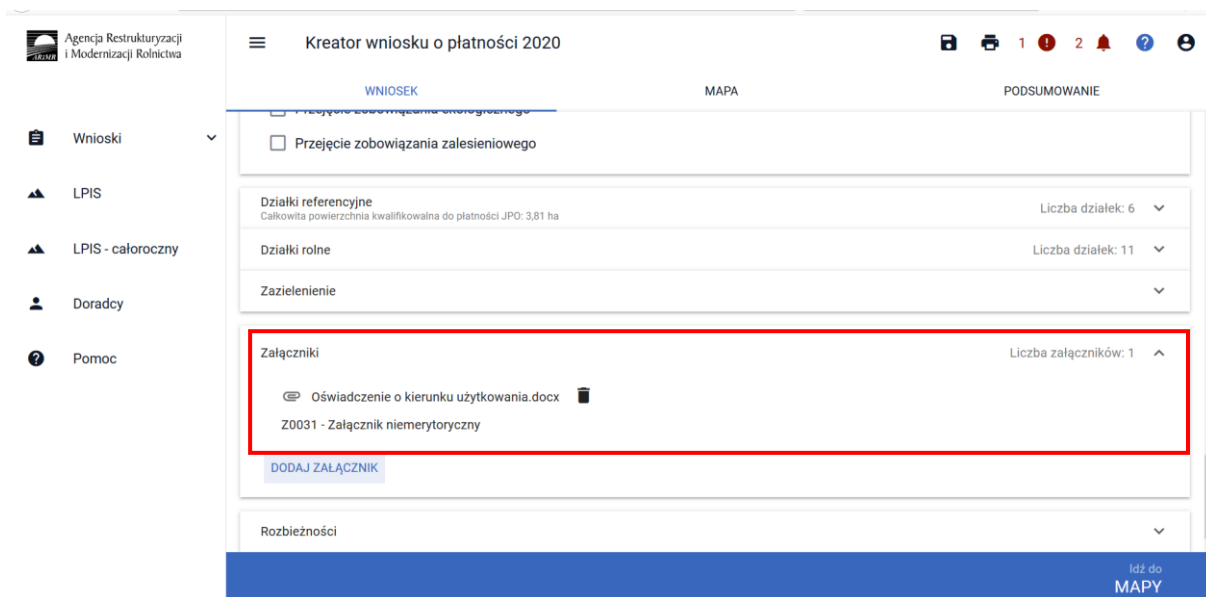
Oświadczenie o kierunku użytkowania można dołączyć w sekcji załączniki:



Wybierając pozycję z listy rozwijalnej: **Z0031 – Załącznik niemerytoryczny**, a następnie dodaniu przedmiotowego załącznika.







## UWAGA!

Jeżeli realizujesz **wariant 2.1** nie możesz posiadać w gospodarstwie krów w typie użytkowym kombinowanym **bez określonego kierunku użytkowania**. Brak określenia kierunku użytkowania będzie skutkowało wezwaniem na dalszym etapie postępowania.

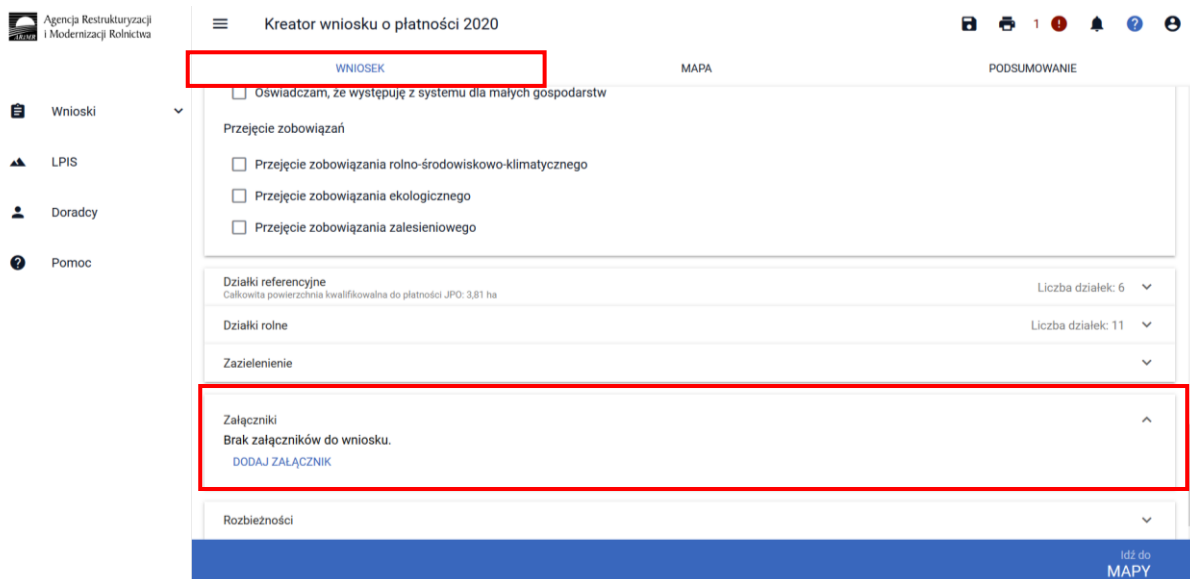
Jeżeli realizujesz **wariant 2.1** pamiętaj o prowadzeniu **Rejestru wypasu** krów mlecznych i dostarczeniu go do ARiMR w terminie **od 16 października do 31 października**.

### 1.2.2 Wariant 2.2 Dobrostan krów mlecznych utrzymywanych grupowo – zwiększona powierzchnia w budynkach

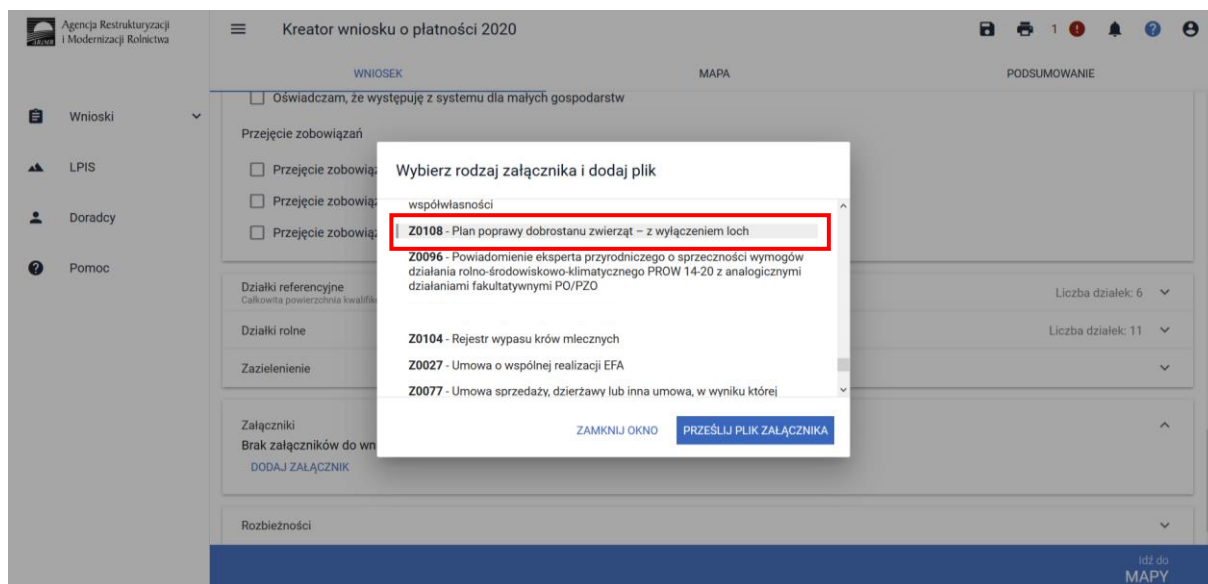
Wybór wariantu 2.2 możliwy jest po ówczesnym wskazaniu Pakietu 2.

Po zaznaczeniu wariantu 2.2 pojawia się również sekcja umożliwiającą wnioskowanie o koszty transakcyjne w ramach Pakietu 2.

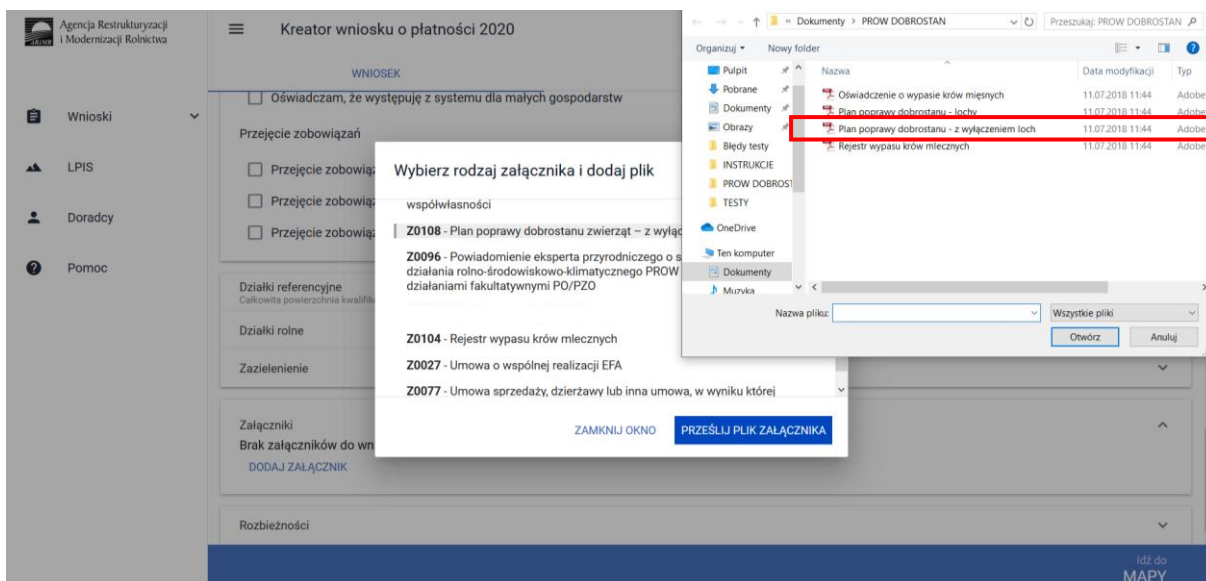
W przypadku realizacji wariantu 2.2 **należy dołączyć Plan poprawy dobrostanu zwierząt – z wyłączeniem loch do dnia 10 lipca 2020r.** W tym celu należy przejść do sekcji ZAŁĄCZNIKI.



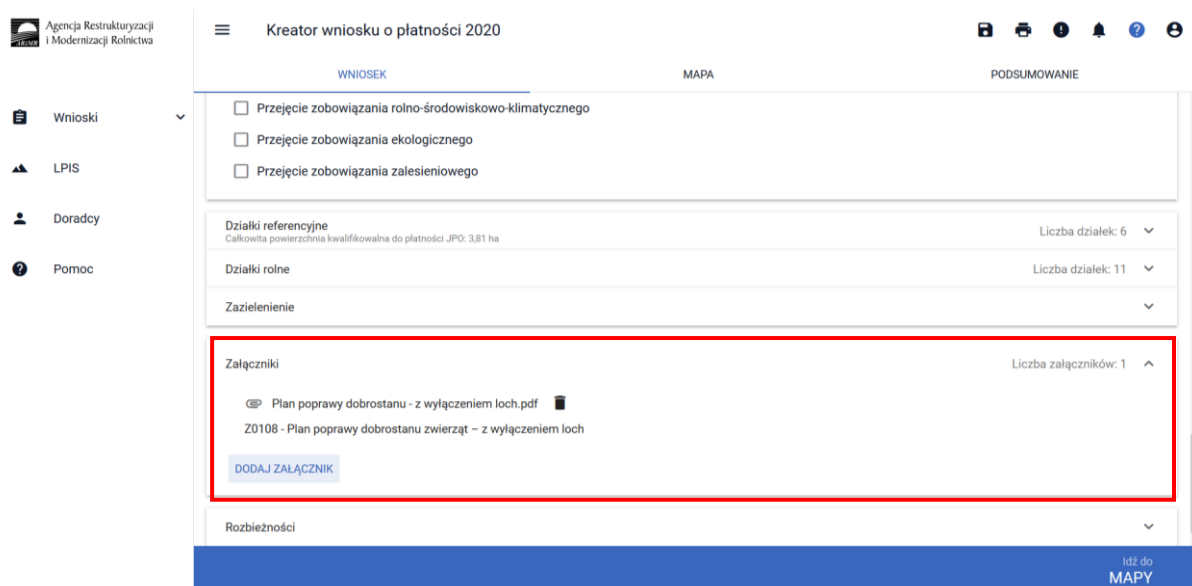
Po wybraniu przycisku DODAJ ZAŁĄCZNIK należy z listy dostępnych załączników wybrać **Z0108 – Plan poprawy dobrostanu zwierząt – z wyłączeniem loch**



a następnie dodać załącznik z dysku komputera.

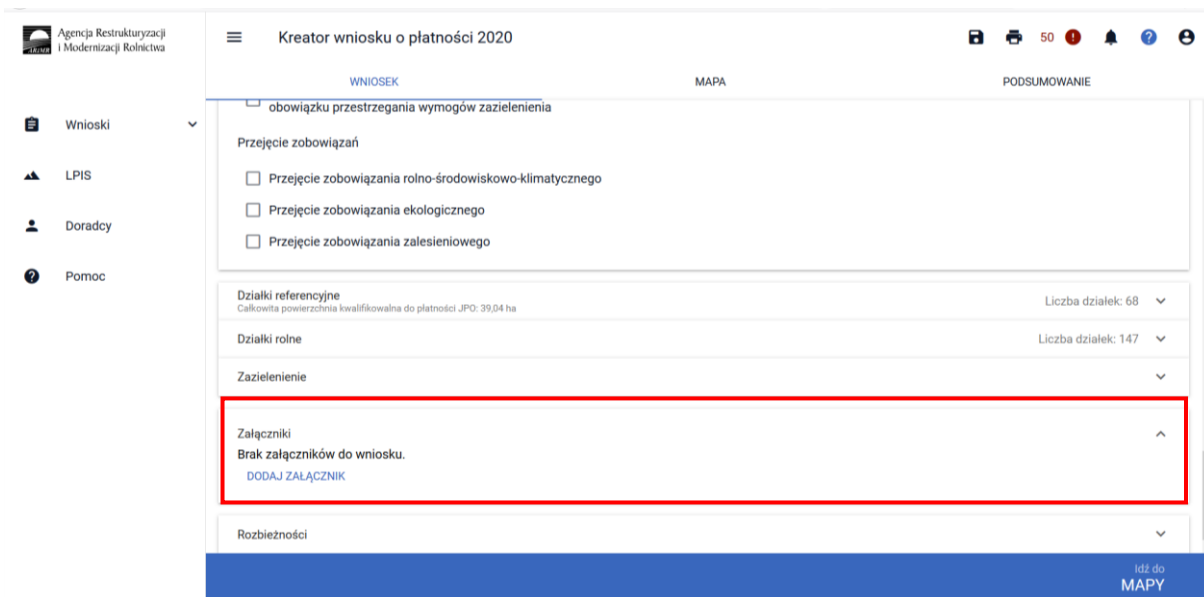


Po dodaniu planu w sekcji wnioskowania będzie wyświetlana nazwa załącznika. W tym miejscu możliwe jest również usunięcie dodanego załącznika.

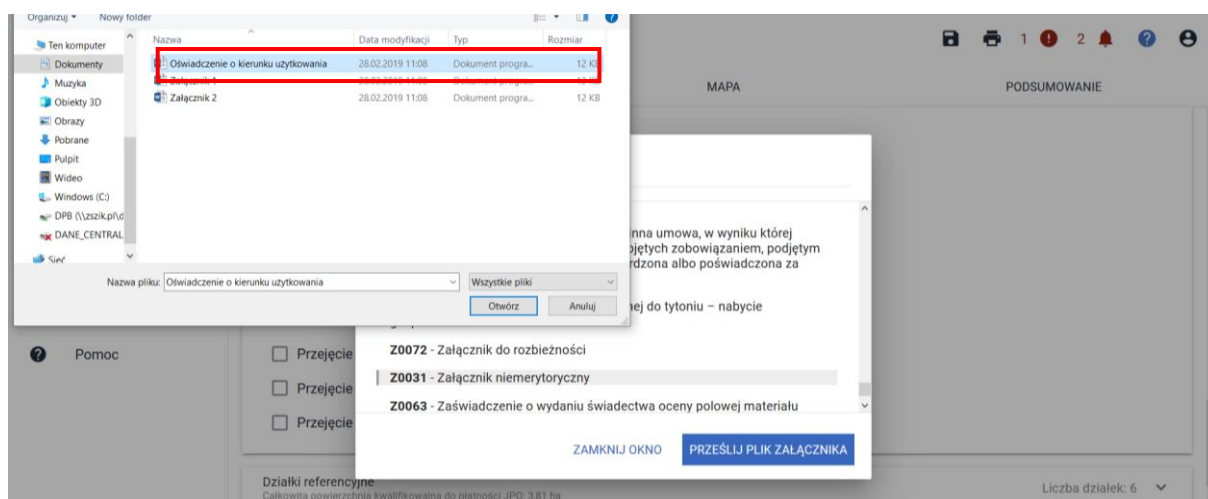
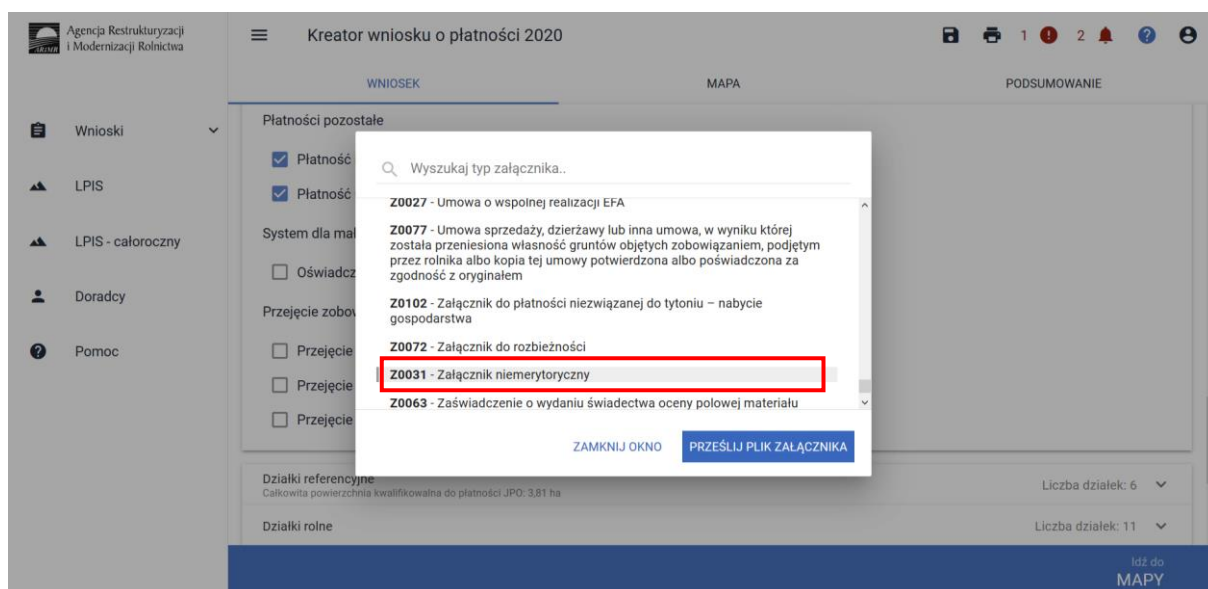


Jeżeli realizujesz **wariant 2.2 nie możesz posiadać** w gospodarstwie krów **bez określonego kierunku użytkowania**. Brak określenia kierunku użytkowania będzie skutkowało wezwaniem na dalszym etapie postępowania.

Oświadczenie o kierunku użytkowania można dołączyć w sekcji załączniki:



Wybierając pozycję z listy rozwijalnej: **Z0031 – Załącznik niemerytoryczny**, a następnie dodaniu przedmiotowego załącznika.



## UWAGA!

Jeżeli wnioskujesz o **płatność dobrostanową krów** pamiętaj, iż **Plan poprawy dobrostanu zwierząt** powinien być sporządzony przy udziale uprawnionego doradcy rolniczego najpóźniej **do dnia 10 lipca**, a kopie poszczególnych stron tego planu muszą być przekazane do ARiMR także do 10 lipca.

Jeżeli realizujesz **2.2 nie możesz posiadać** w gospodarstwie krów typu użytkowego kombinowanego **bez określonego kierunku użytkowania**. Brak określenia kierunku użytkowania będzie skutkowało wezwaniem na dalszym etapie postępowania.

### 1.2.3 Wariant 2.3 Dobrostan krów mamek

Wybór wariantu 2.3 możliwy jest po ówczesnym wskazaniu Pakietu 2.



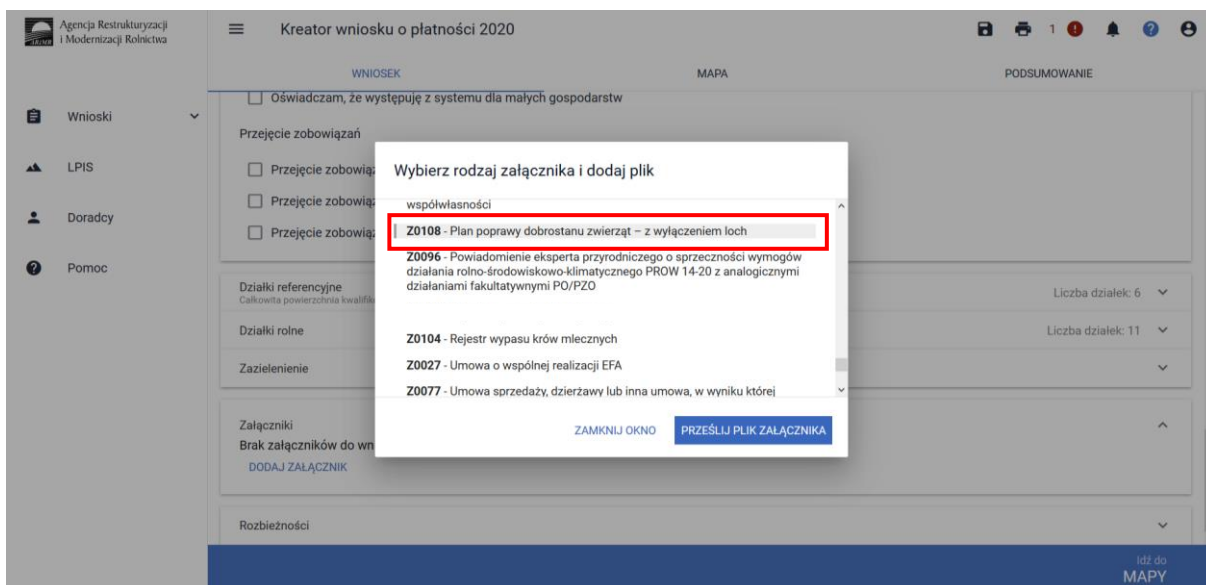
Po zaznaczeniu wariantu 2.3 pojawia się również sekcja umożliwiająca wnioskowanie o zwrot kosztów transakcyjnych w ramach Pakietu 2.

The screenshot shows the 'Kreator wniosku o płatności 2020' interface. The 'WNIOSEK' tab is active. Under the heading 'wariant 1.2 Dobrostan tuczników - zwiększona powierzchnia w budynkach', the option 'Pakiet 2. Dobrostan krów' is selected. Below this, a text box states: 'Wg danych pobranych z systemu IRZ w swoim gospodarstwie posiadasz zwierzęta, które mogą kwalifikować się do przyznania płatności w zakresie Dobrostanu krów'. Underneath, 'wariant 2.3 Dobrostan krów mamek' is selected. A section titled 'w tym przyznanie kosztów transakcyjnych w ramach:' shows 'pakietu 2' selected. At the bottom, under 'Płatności zalesieniowe', three options are listed: 'Pomoc na zalesianie (PROW 2007-2013) - wniosek o wypłatę', 'Premia pielęgnacyjna i premia zalesieniowa (PROW 2014-2020)', and 'Pierwsza premia pielęgnacyjna do gruntów z sukcesją naturalną (PROW 2014-2020)'. A blue bar at the bottom right contains the text 'Idź do MAPY'.

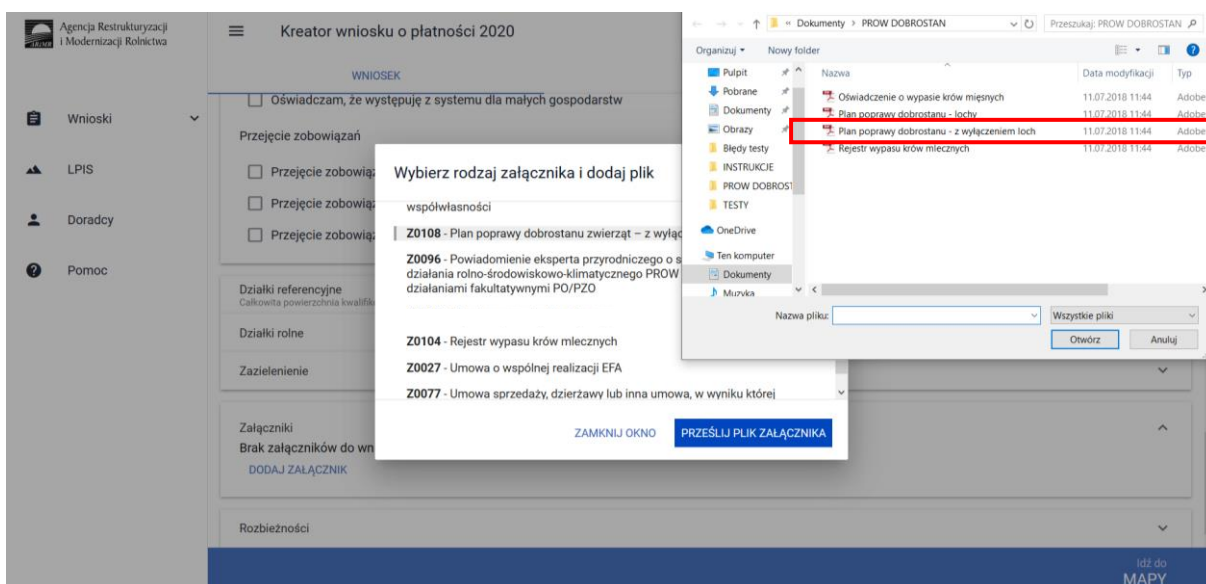
W przypadku realizacji wariantu 2.3 **należy dołączyć Plan poprawy dobrostanu zwierząt – z wyłączeniem loch do dnia 10 lipca 2020 r.** W tym celu należy przejść do sekcji ZAŁĄCZNIKI.

The screenshot shows the 'Kreator wniosku o płatności 2020' interface, specifically the 'ZAŁĄCZNIKI' section. The 'WNIOSEK' tab is active. The section is titled 'Oświadczam, że występuję z systemu dla małych gospodarstw'. Below this, there are four checkboxes for 'Przejęcie zobowiązań': 'rolno-środowiskowo-klimatycznego', 'ekologicznego', and 'zalesieniowego'. Further down, there are fields for 'Działki referencyjne' (Liczba działek: 6), 'Działki rolne' (Liczba działek: 11), and 'Zazielenienie'. The 'Załączniki' section is highlighted with a red box and contains the text 'Brak załączników do wniosku.' and a blue link 'DODAJ ZAŁĄCZNIK'. At the bottom right, a blue bar contains the text 'Idź do MAPY'.

Po wybraniu przycisku DODAJ ZAŁĄCZNIK należy z listy dostępnych załączników wybrać **Z0108 – Plan poprawy dobrostanu zwierząt – z wyłączeniem loch**



a następnie dodać załącznik z komputera.



Po dodaniu planu w sekcji wnioskowania będzie wyświetlana nazwa załącznika. W tym miejscu możliwe jest również usunięcie dodanego załącznika.

Kreator wniosku o płatności 2020

WNIOSEK MAPA PODSUMOWANIE

Przejęcie zobowiązania rolno-środowiskowo-klimatycznego  
 Przejęcie zobowiązania ekologicznego  
 Przejęcie zobowiązania zalesieniowego

Działki referencyjne  
Całkowita powierzchnia kwalifikowalna do płatności JPO: 3,81 ha Liczba działek: 6

Działki rolne Liczba działek: 11

Zazielenienie

Załączniki Liczba załączników: 1

Plan poprawy dobrostanu - z wyłączeniem loch.pdf  
 Z0108 - Plan poprawy dobrostanu zwierząt - z wyłączeniem loch

DODAJ ZAŁĄCZNIK

Rozbieżności

Idź do MAPY

W przypadku realizacji wariantu 2.3 dokumentem obowiązkowym, który należy dostarczyć w trakcie prowadzonego postępowania, do ARiMR jest Oświadczenie o wypasie bydła mięsnego. Dokument ten należy złożyć po zakończeniu okresu wypasu, tj. od 16 października do 31 października 2020.

Oświadczenie należy dołączyć w sekcji załączniki:

Agencja Restrukturyzacji  
i Modernizacji Rolnictwa

Kreator wniosku o płatności 2020

WNIOSEK MAPA PODSUMOWANIE

Przejęcie zobowiązania ekologicznego  
 Przejęcie zobowiązania zalesieniowego

Działki referencyjne  
Całkowita powierzchnia kwalifikowalna do płatności JPO: 18,30 ha Liczba działek: 17

Działki rolne Liczba działek: 27

Zazielenienie

Załączniki Liczba załączników do wniosku:  
Brak załączników do wniosku.  
DODAJ ZAŁĄCZNIK

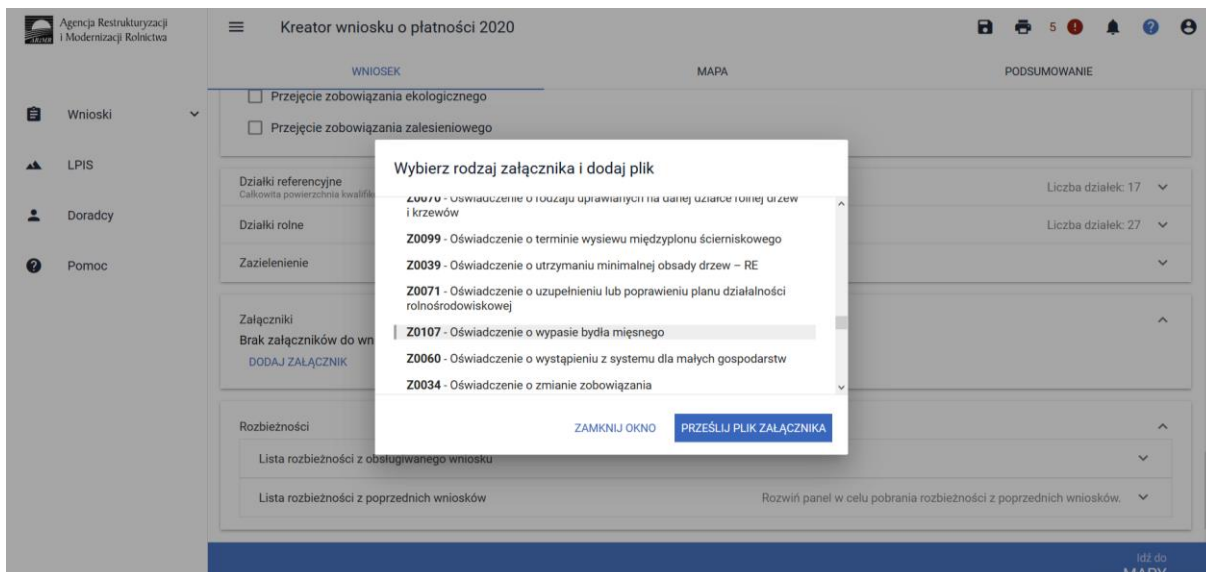
Rozbieżności

Lista rozbieżności z obsługiwanego wniosku

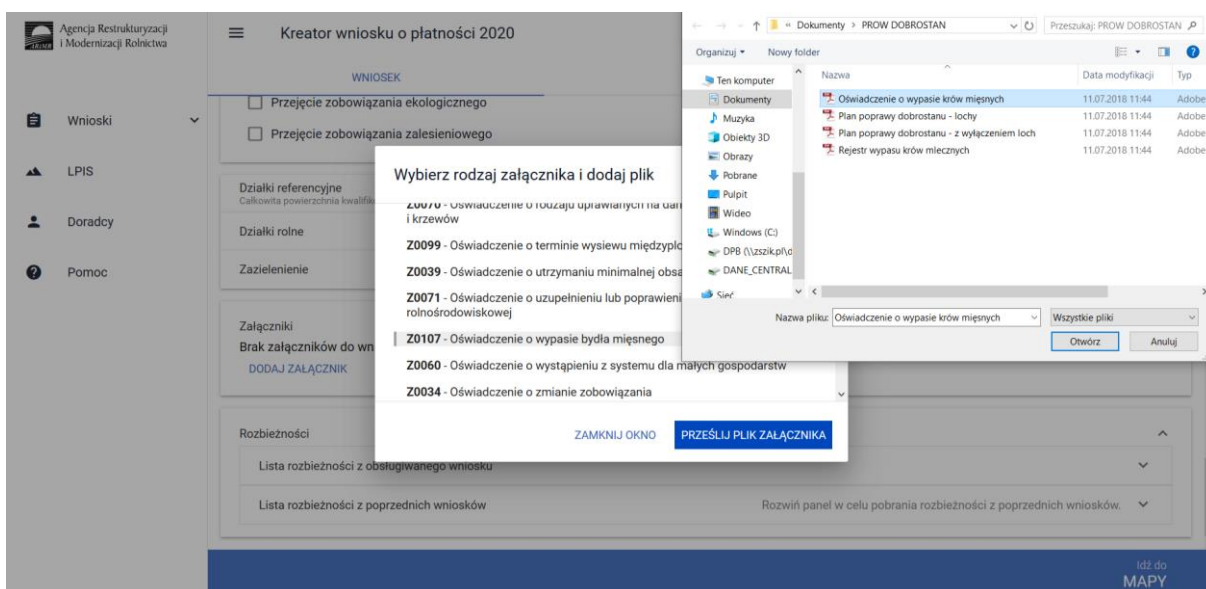
Lista rozbieżności z poprzednich wniosków Rozwiń panel w celu pobrania rozbieżności z poprzednich wniosków.

Idź do MAPY

Po wybraniu przycisku DODAJ ZAŁĄCZNIK należy z listy dostępnych załączników wybrać **Z0107 - Oświadczenie o wypasie bydła mięsnego**.



a następnie dodać załącznik z komputera.

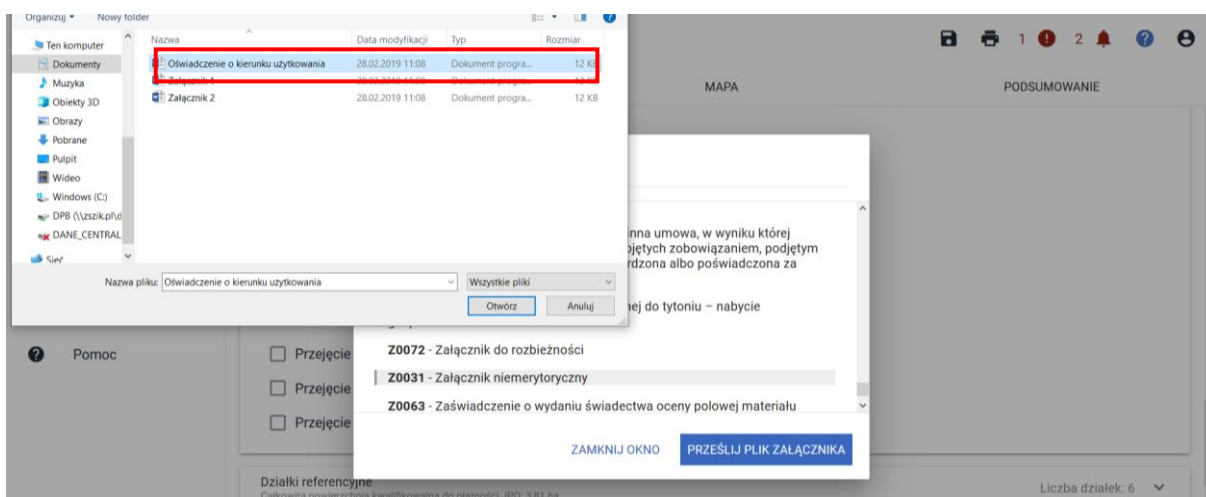
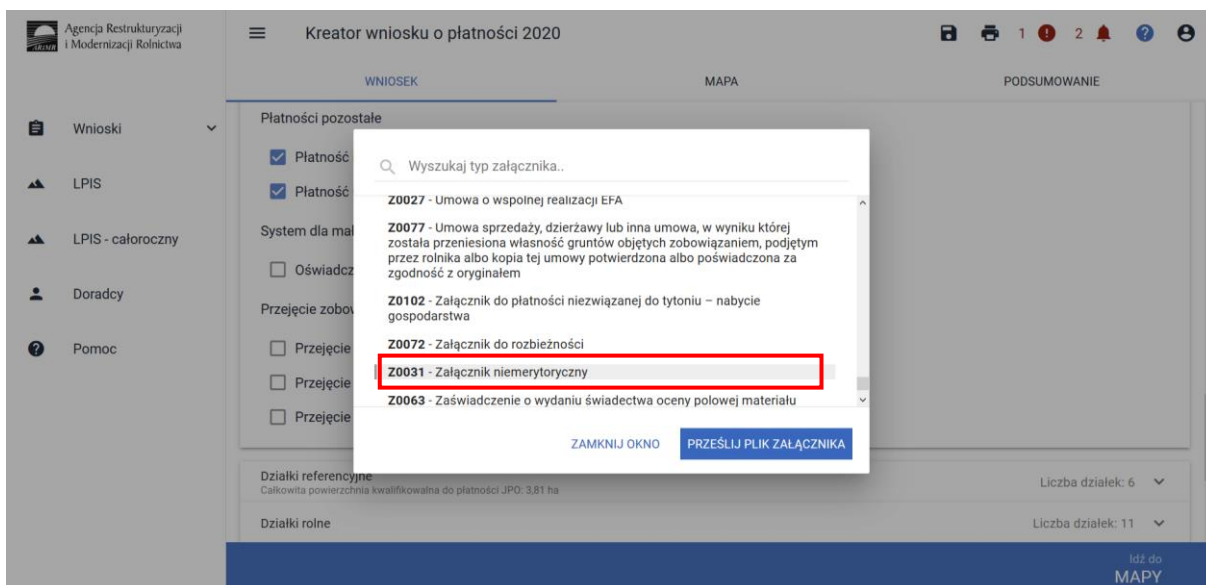


Po dodaniu planu w sekcji wnioskowania będzie wyświetlana nazwa załącznika. W tym miejscu możliwe jest również usunięcie dodanego załącznika.

Jeżeli realizujesz **wariant 2.3 nie możesz posiadać** w gospodarstwie krów **bez określonego kierunku użytkowania**. Brak określenia kierunku użytkowania będzie skutkowało wezwaniem na dalszym etapie postępowania.

Oświadczenie o kierunku użytkowania można dołączyć w sekcji załączniki:

Wybierając pozycję z listy rozwijalnej: **Z0031 – Załącznik niemerytoryczny**, a następnie dodaniu przedmiotowego załącznika.



## UWAGA!

Jeżeli wnioskujesz o **płatność dobrostanową krów** pamiętaj, iż **Plan poprawy dobrostanu zwierząt** powinien być sporządzony przy udziale uprawnionego doradcy rolniczego najpóźniej **do dnia 10 lipca**, a kopie poszczególnych stron tego planu muszą być przekazane do ARiMR także do 10 lipca.

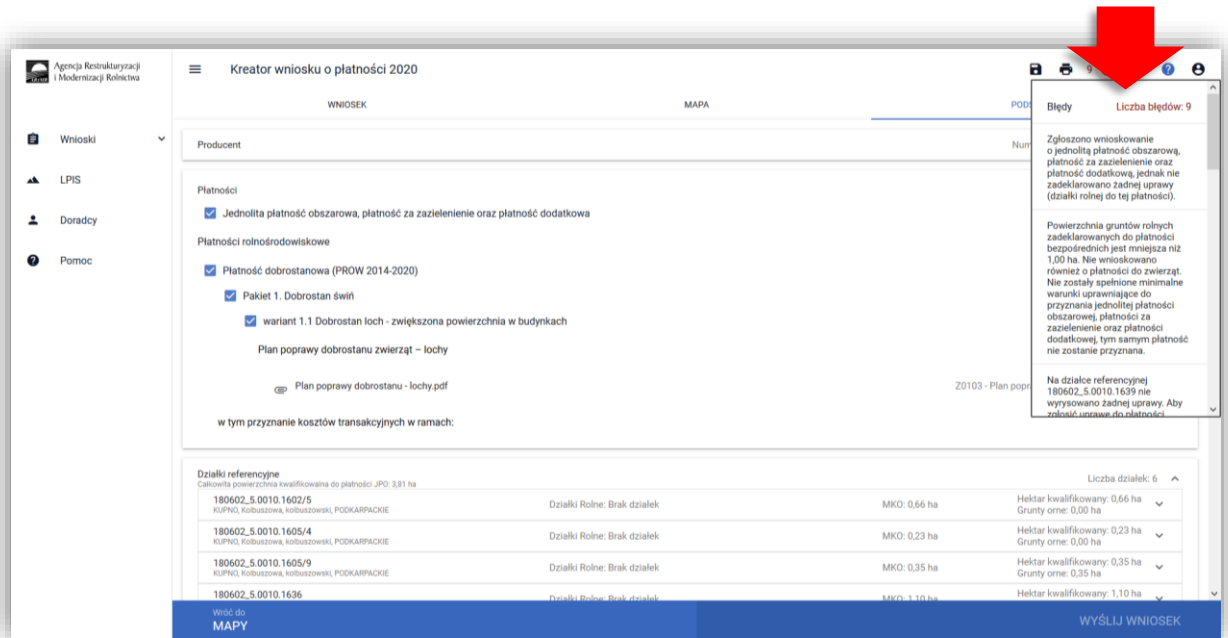
Jeżeli realizujesz **wariant 2.3** nie możesz posiadać w gospodarstwie krów typu użytkowego kombinowanego **bez określonego kierunku użytkowania**. Brak określenia kierunku użytkowania będzie skutkowało wezwaniem na dalszym etapie postępowania.

Jeżeli realizujesz **wariant 2.3** pamiętaj o dostarczeniu do ARiMR **Oświadczenia o wypasie** w terminie **od 16 października do 31 października**.

### 1.3 Kontrola kompletności wniosku

Po zakończeniu wprowadzania danych do wniosku oraz po dołączeniu wszystkich wymaganych załączników należy przesłać wniosek do ARiMR.

Przed przesłaniem wniosku do ARiMR należy zweryfikować czy dany wniosek nie zawiera błędów kontroli kompletności w tym celu należy użyć przycisku w górnym panelu „Wyswietl błędy”, który umożliwia przejrzanie listy błędów w przypadku ich wystąpienia.



W przypadku wystąpienia błędów kontroli kompletności wniosku, należy je poprawić przed wysłaniem wniosku do ARiMR.

### Lista błędów kontroli kompletności w zakresie płatności dobrostanowej

#### **EW1.67 Zgłoszono wnioskowanie o płatność dobrostanową (PROW 2014-2020), a nie wskazano żadnego wariantu realizacji w zakresie dobrostanu świń oraz dobrostanu krów**

Błąd pojawi się w sytuacji, kiedy w zakładce Wniosek zostanie zaznaczone Wnioskowanie o Płatność dobrostanową, natomiast nie został wybrany żaden Pakiet oraz wariant w zakresie którego realizowane jest działanie w zakresie dobrostanu zwierząt.

Dlatego też jeśli zaznaczenie płatności dobrostanowej zostało dokonane celowo należy obowiązkowo wskazać wnioskowany Pakiet a następnie wariant. Dodatkowo należy pamiętać o dodaniu niezbędnych załączników.

Agencja Restrukturyzacji i Modernizacji Rolnictwa

Kreator wniosku o płatności 2020

WNIOSEK MAPA

Błędy Liczba błędów: 1

Zgłoszono wnioskowanie o płatność dobrostanową (PROW 2014-2020), a nie wskazano żadnego wariantu realizacji w zakresie dobrostanu świń oraz dobrostanu krów

Wnioski

LPIS

Doradcy

Pomoc

Płatność do owiec

Płatność do kóz

Płatności rolno-środowiskowe

Płatność rolno-środowiskowo-klimatyczna (PROW 2014-2020)

Płatność ekologiczna (PROW 2014-2020)

Płatność dobrostanowa (PROW 2014-2020)

Pakiet 1. Dobrostan świń

Pakiet 2. Dobrostan krów

w tym przyznanie kosztów transakcyjnych w ramach:

Płatności zalesieniowe

Pomoc na zalesianie (PROW 2007-2013) – wniosek o wypłatę

Premia pielęgnacyjna i premia zalesieniowa (PROW 2014-2020)

Pierwsza premia pielęgnacyjna do gruntów z sukcesją naturalną (PROW 2014-2020)

Idź do MAPY

### EW1.68 Zgłoszono wnioskowanie o płatność dobrostanową - Dobrostan świń, a nie wskazano żadnego wariantu realizacji dla płatności

Błąd pojawi się w sytuacji, kiedy w zakładce Wnioski zostanie zaznaczone Wnioskowanie o Płatność dobrostanową oraz został wybrany Pakiet 1, natomiast nie został wskazany wariant w zakresie którego realizowane jest działanie w zakresie dobrostanu zwierząt.

Dlatego też jeśli zaznaczenie płatności dobrostanowej zostało dokonane celowo należy obowiązkowo wskazać wnioskowany wariant. Dodatkowo należy pamiętać o dodaniu niezbędnych załączników.

Agencja Restrukturyzacji i Modernizacji Rolnictwa

Kreator wniosku o płatności 2020

WNIOSEK MAPA

Błędy Liczba błędów: 1

Zgłoszono wnioskowanie o płatność dobrostanową - Dobrostan świń, a nie wskazano żadnego wariantu realizacji dla płatności

Wnioski

LPIS

Doradcy

Pomoc

Płatność do owiec

Płatność do kóz

Płatności rolno-środowiskowe

Płatność rolno-środowiskowo-klimatyczna (PROW 2014-2020)

Płatność ekologiczna (PROW 2014-2020)

Płatność dobrostanowa (PROW 2014-2020)

Pakiet 1. Dobrostan świń

Wg danych pobranych z systemu IRZ w swoim gospodarstwie posiadasz zwierzęta, które mogą kwalifikować się do przyznania płatności w zakresie Dobrostanu świń

wariant 1.1 Dobrostan loch - zwiększona powierzchnia w budynkach

wariant 1.2 Dobrostan tuczników - zwiększona powierzchnia w budynkach

Pakiet 2. Dobrostan krów

w tym przyznanie kosztów transakcyjnych w ramach:

pakietu 1

Idź do MAPY

### EW1.69 Zgłoszono wnioskowanie o płatność dobrostanową - Dobrostan krów, a nie wskazano żadnego wariantu realizacji dla płatności

Błąd pojawi się w sytuacji, kiedy w zakładce Wnioski zostanie zaznaczone Wnioskowanie o Płatność dobrostanową oraz został wybrany Pakiet 2, natomiast nie został wskazany wariant w zakresie którego realizowane jest działanie w zakresie dobrostanu zwierząt.

Dlatego też jeśli zaznaczenie płatności dobrostanowej zostało dokonane celowo należy obowiązkowo wskazać wnioskowany wariant. Dodatkowo należy pamiętać o dodaniu niezbędnych załączników.



**EW1.70 Wskazano realizację wariantu 1.1 w zakresie płatności dobrostanowej - Dobrostan loch, a nie dołączono obowiązkowego załącznika do wniosku - "Plan poprawy dobrostanu zwierząt – lochy" do ostatecznego terminu składania wniosków (w terminie sankcyjnym).**

Błąd pojawi się w sytuacji, kiedy w zakładce Wniosek zostanie zaznaczone Wnioskowanie o Płatność dobrostanową oraz został wskazany wariant 1.1 (Dobrostan loch – zwiększona powierzchnia w budynkach) natomiast nie został dołączony dokument Plan poprawy dobrostanu zwierząt – lochy. Kopie poszczególnych stron planu mogą zostać złożone w terminie do 10 lipca lub po tym terminie, ale nie później niż 7 dni od doręczenia wezwania do dostarczenia dokumentów. Dlatego też jeśli błąd zostanie zgłoszony przed terminem 10 lipca 2020 należy błąd potraktować jako informacyjny. Błąd nie blokuje wysłania wniosku.

Brak dodania przedmiotowego dokumentu w terminie do 10 lipca będzie skutkowało wysłaniem Wezwania do złożenia dokumentów. W przypadku niedostarczenia planu poprawy dobrostanu zwierząt w wyznaczonym terminie, płatność dobrostanowa zostanie odmówiona.

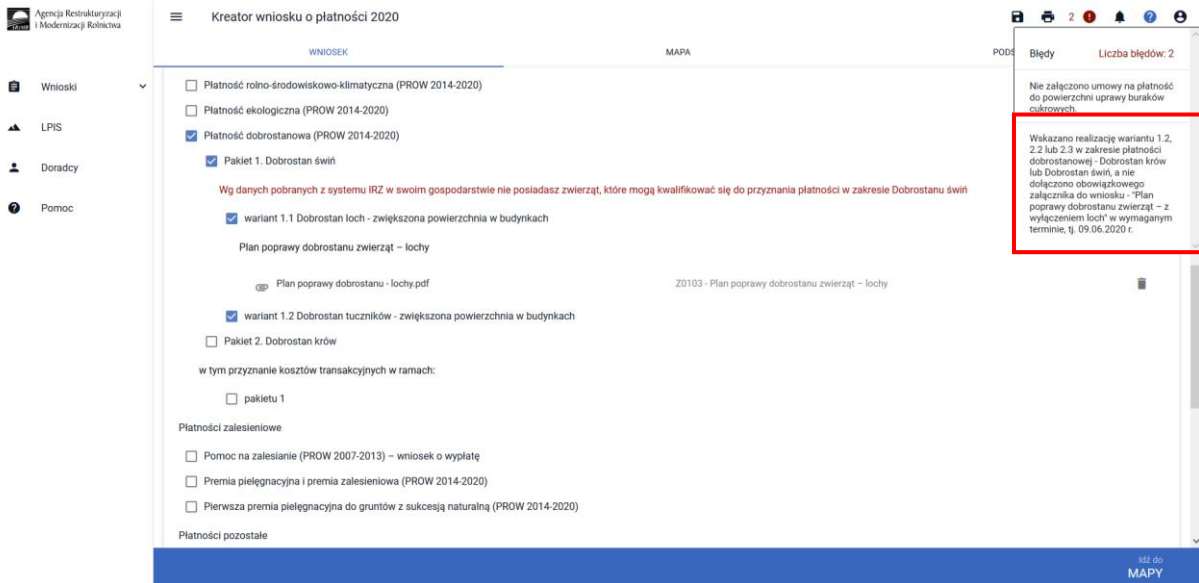
**EW1.71 Wskazano realizację wariantu 2.1 w zakresie dobrostanu zwierząt - Dobrostan krów mlecznych - wypas. Pamiętaj o dodaniu Rejestru wypasu krów mlecznych do dnia 31 października.**

Błąd ma wyłącznie charakter informacyjny i przypomina o konieczności prowadzenia rejestru wypasu oraz konieczności złożenia go we właściwym terminie tj. od 16 października do 31 października. Błąd nie blokuje wysłania wniosku.

**EW1.72 Wskazano realizację wariantu 1.2, 2.2 lub 2.3 w zakresie płatności dobrostanowej - Dobrostan krów lub Dobrostan świń, a nie dołączono dokumentu - "Plan poprawy dobrostanu zwierząt – z wyłączeniem loch" do ostatecznego terminu składania wniosków (w terminie sankcyjnym).**

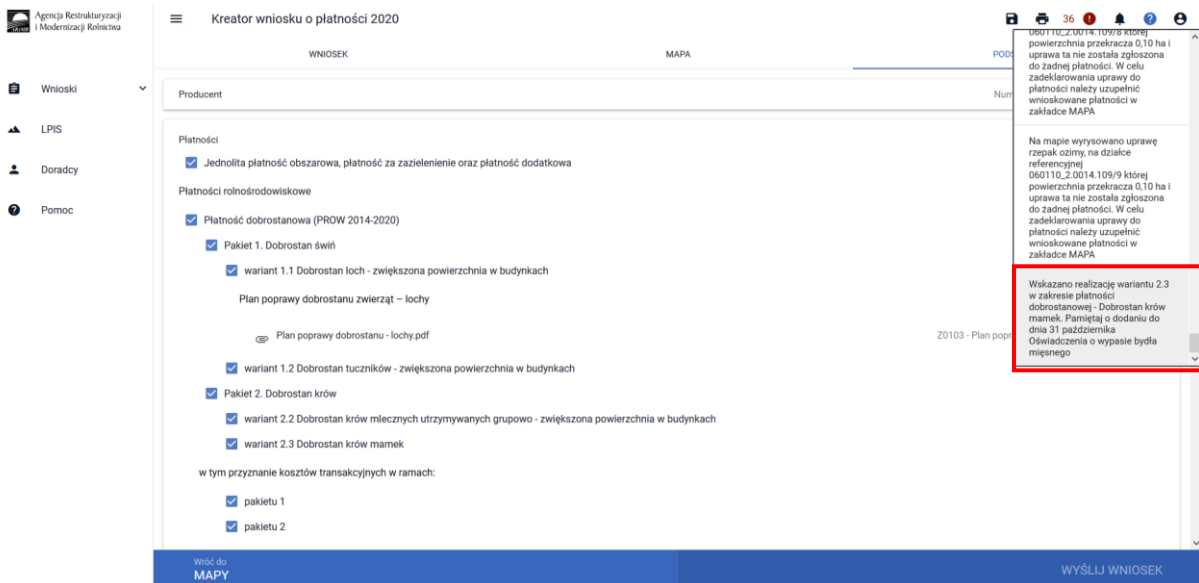
Błąd pojawi się w sytuacji, kiedy w zakładce Wnioski zostanie zaznaczone Wnioskowanie o Płatność dobrostanową oraz został wskazany co najmniej jeden z wariantów 1.2, 2.2 lub 2.3, natomiast nie został dołączony Plan poprawy dobrostanu zwierząt – z wyłączeniem loch. Kopie poszczególnych stron planu mogą zostać złożone w terminie do 10 lipca lub po tym terminie, ale nie później niż 7 dni od doręczenia wezwania do dostarczenia dokumentów. Dlatego też jeśli błąd zostanie zgłoszony przed terminem 10 lipca 2020 należy błąd potraktować jako informacyjny. Błąd nie blokuje wysłania wniosku.

Brak dodania przedmiotowego dokumentu do 10 lipca będzie skutkować wysłaniem Wezwania do złożenia dokumentów. W przypadku niedostarczenia planu poprawy dobrostanu zwierząt w wyznaczonym terminie, płatność dobrostanowa zostanie odmówiona.



**EW1.73 Wskazano na realizację wariantu 2.3 w zakresie płatności dobrostanowej - Dobrostan krów mamek. Pamiętaj o dodaniu do dnia 31 października Oświadczenia o wypasie bydła mięsnego.**

Błąd ma wyłącznie charakter informacyjny i przypomina o konieczności złożenia Oświadczenia o wypasie bydła mięsnego we właściwym terminie tj. od 16 października do 31 października. Błąd nie blokuje wystania wniosku.



Po poprawieniu danych we wniosku należy przejść do zakładki **PODSUMOWANIE**.

## 1.4 Wysłanie Wniosku

W celu przesłania wniosku do ARiMR **konieczne jest potwierdzenia poprawności prezentowanych danych we wniosku**. Pod sekcją *Załączniki* znajduje się checkbox „Potwierdzam poprawność danych”, który należy zaznaczyć, aby uaktywnić opcję **WYŚLIJ WNIOSK**.

Lista rozbieżności z obsługiwane wniosku  
Brak zgłoszonych rozbieżności.

Lista rozbieżności z poprzednich wniosków Rozwiń panel w celu pobrania rozbieżności z poprzednich wniosków.

Potwierdzam poprawność danych

Wróć do MAPY

WYŚLIJ WNIOSEK

Po użyciu przycisku **WYŚLIJ WNIOSEK** aplikacja wyświetli formularz prezentujący wszystkie oświadczenia i zobowiązania rolnika, zamieszczone na ostatniej stronie papierowego formularza wniosku.

## Przed wysłaniem wniosku należy zapoznać się z treścią OŚWIADCZEŃ I ZOBOWIĄZAŃ!!!

Pełna treść oświadczeń i zobowiązań szczegółowo została opisana w Rozdziale 3 WYPEŁNIJ WNIOSEK.

W zakresie dobrostanu loch w sekcji OŚWIADCZENIA I ZOBOWIĄZANIA została umieszczona dodatkowa zgoda:

*Oświadczam, że wyrażam zgodę na udostępnienie przez ARiMR moich danych teleadresowych potencjalnym nabywcom „prosiąt dobrostanowych”.*

która pozwoli ARiMR umieścić danego rolnika w rejestrze gospodarstw dobrostanowych i tym samym ułatwi innym beneficjentom którzy podejmą się realizacji wariantu 1.2 zakup prosiąt z gospodarstw dobrostanowych (realizujących wariant 1.1), co stanowi jeden z warunków przyznania płatności w ramach wariantu 1.2.

Agencja Restrukturyzacji i Modernizacji Rolnictwa

Kreator wniosku o płatności 2020

WNIOSEK

MAPA

PODSUMOWANIE

Wnioski

LPIS

Doradcy

Pomoc

180602\_5.0010.1602/5  
KUPNO, Kobszarzowa, kobszarzowski, PODKARPACKIE

180602\_5.0010.1605/9  
KUPNO, Kobszarzowa, kobszarzowski, PODKARPACKIE

180602\_5.0010.1636  
KUPNO, Kobszarzowa, kobszarzowski, PODKARPACKIE

180602\_5.0010.1605/4  
KUPNO, Kobszarzowa, kobszarzowski, PODKARPACKIE

Podsumowanie powierzchni  
Brak zadeklarowanych działek rolnych.

Załączniki

Plan poprawy dobrostanu - lochy.pdf  
Z0103 - Plan poprawy dobrostanu zwierząt - lochy

Rozbieżności

Lista rozbieżności z obsługiwane wniosku  
Brak zgłoszonych rozbieżności.

Lista rozbieżności z poprzednich wniosków

Potwierdzam poprawność danych

Wróć do MAPY

WYŚLIJ WNIOSEK

**OŚWIADCZENIA I ZOBOWIĄZANIA**

Oświadczam, że dokonałem zmiany podjętego zobowiązania rolni-  
środowiskowo-klimatycznego (PROW 2014-2020).

Oświadczam, że wyrażam zgodę na udostępnienie przez ARiMR  
moich danych teleadresowych potencjalnym nabywcom „prosiąt  
dobrostanowych”

Wyrażam zgodę na przetwarzanie przez Agencję Restrukturyzacji i  
Modernizacji Rolnictwa z siedzibą w Warszawie, Al. Jana Pawła II nr  
70, 00-175 Warszawa (adres do korespondencji: ul. Poleczki 33,  
02-822 Warszawa), jako administratora danych, moich danych  
osobowych podanych w zakresie szerszym, niż jest to wymagane  
na podstawie przepisów obowiązującego prawa, oznaczonych w  
formularzu wniosku o przyznanie płatności na rok 2020, jako "dane  
nieobowiązkowe" w celu ułatwienia i przyspieszenia kontaktu ze  
mną w sprawach dotyczących przyznawania płatności, z  
wykorzystaniem podanego przeze mnie poniżej numeru  
telefonu. W celu kontaktu należy w profilu rolnika (Moje konto /  
Konfiguracja powiadomień) podać numer telefonu i zaznaczyć  
zgodę na otrzymywanie powiadomień.

Wyrażam zgodę na przetwarzanie przez Agencję Restrukturyzacji i  
Modernizacji Rolnictwa z siedzibą w Warszawie, Al. Jana Pawła II nr  
70, 00-175 Warszawa (adres do korespondencji: ul. Poleczki 33,  
02-822 Warszawa), jako administratora danych, moich danych  
osobowych podanych w zakresie szerszym, niż jest to wymagane

ANULUJ AKCEPTUJ

Rozwiń panel w celu pobrania rozbieżności z poprzednich wniosków.

Grunty niezgłoszone: 0,66 ha

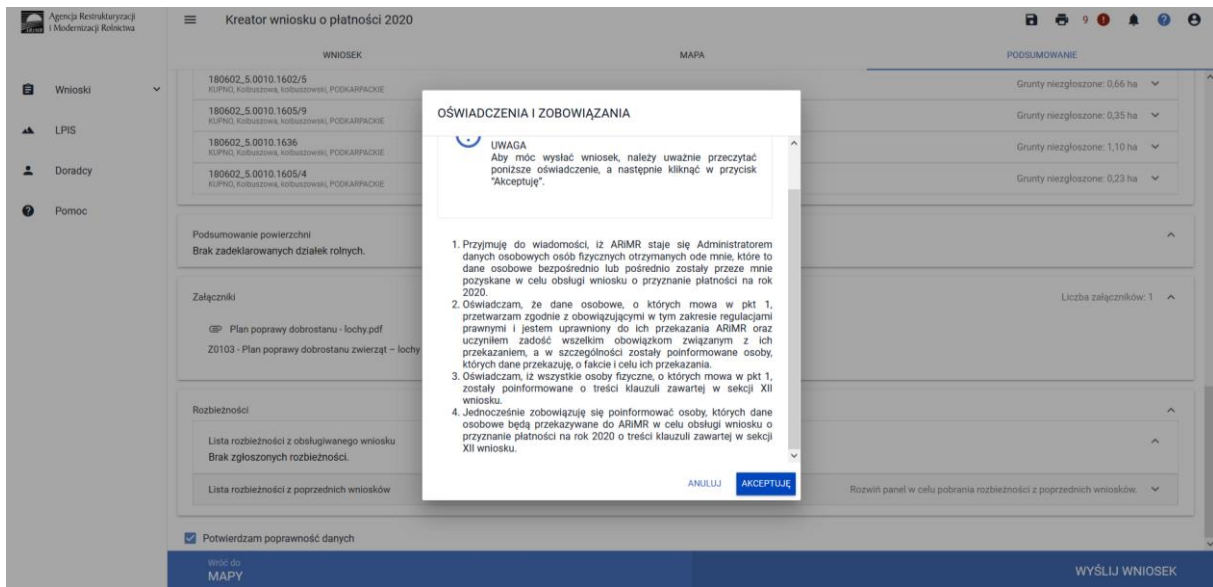
Grunty niezgłoszone: 0,35 ha

Grunty niezgłoszone: 1,10 ha

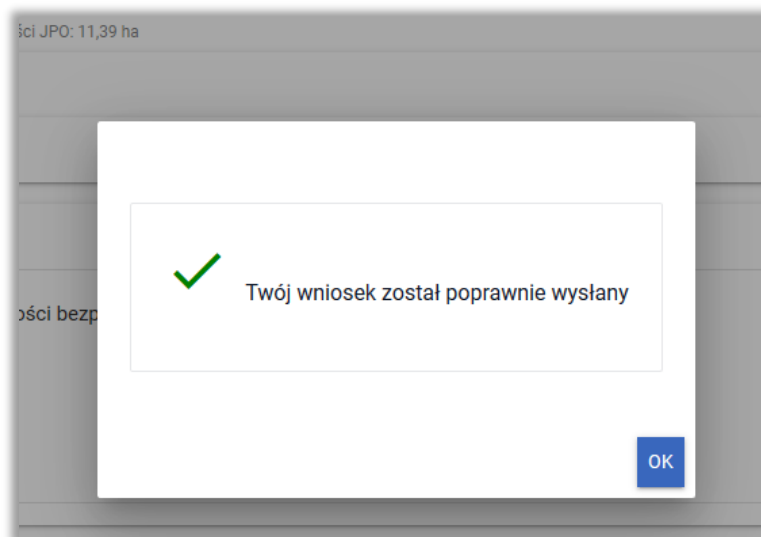
Grunty niezgłoszone: 0,23 ha

Liczba załączników: 1

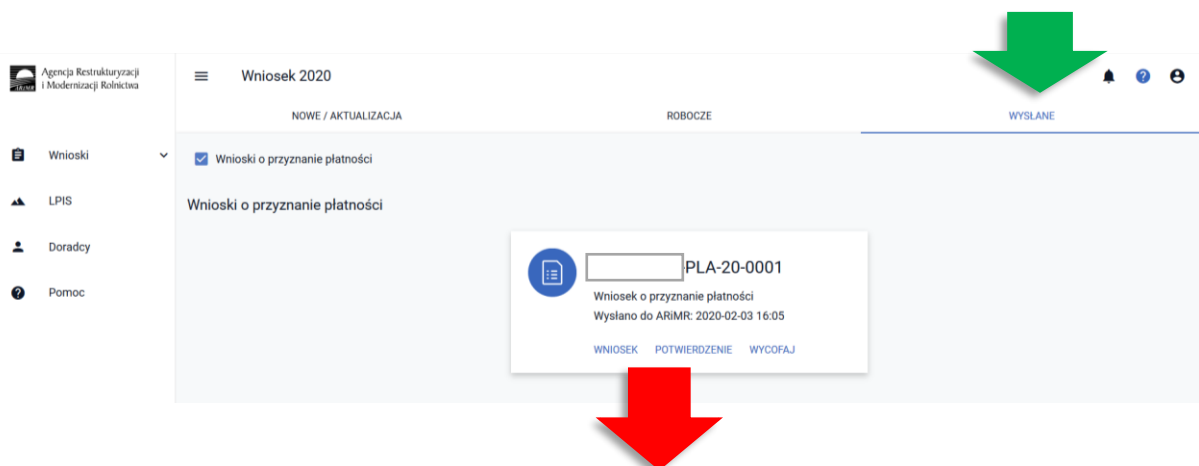
Po zapoznaniu się z treścią formularza należy użyć przycisku **AKCEPTUJĘ**, co spowoduje wystanie wniosku do ARiMR.

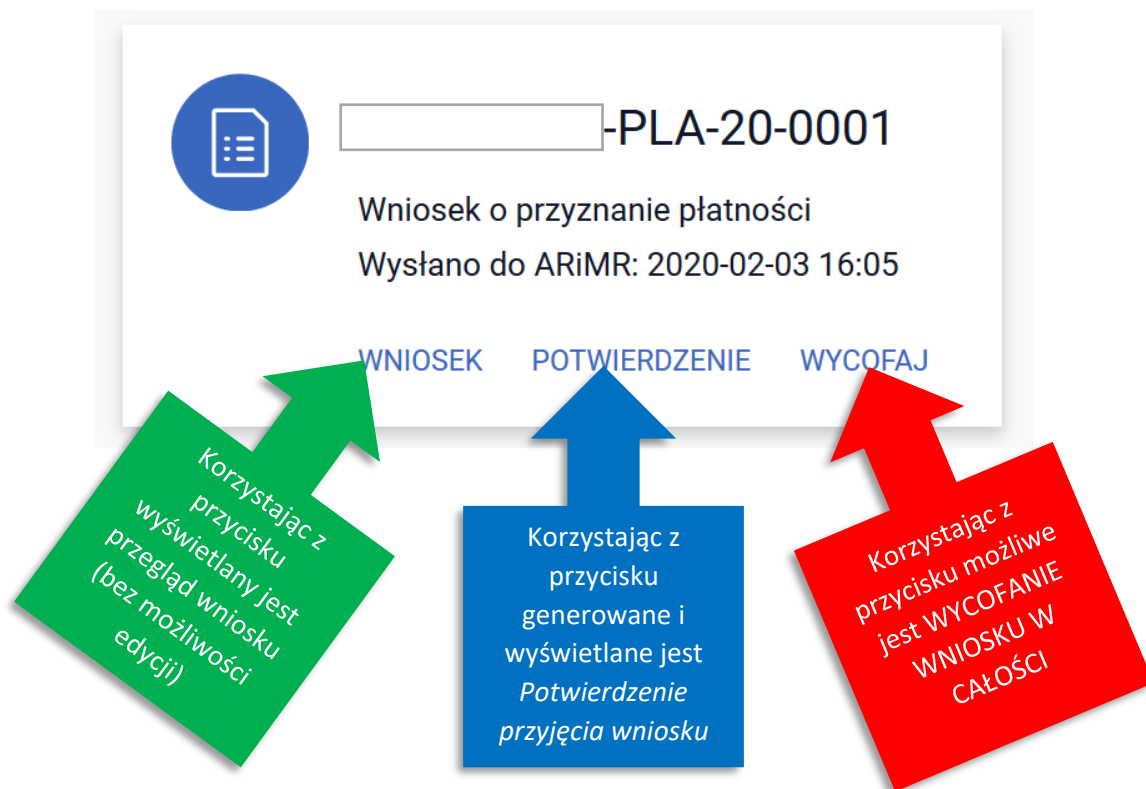


Po wysłaniu wniosku aplikacja wyświetla komunikat potwierdzający wystanie wniosku.

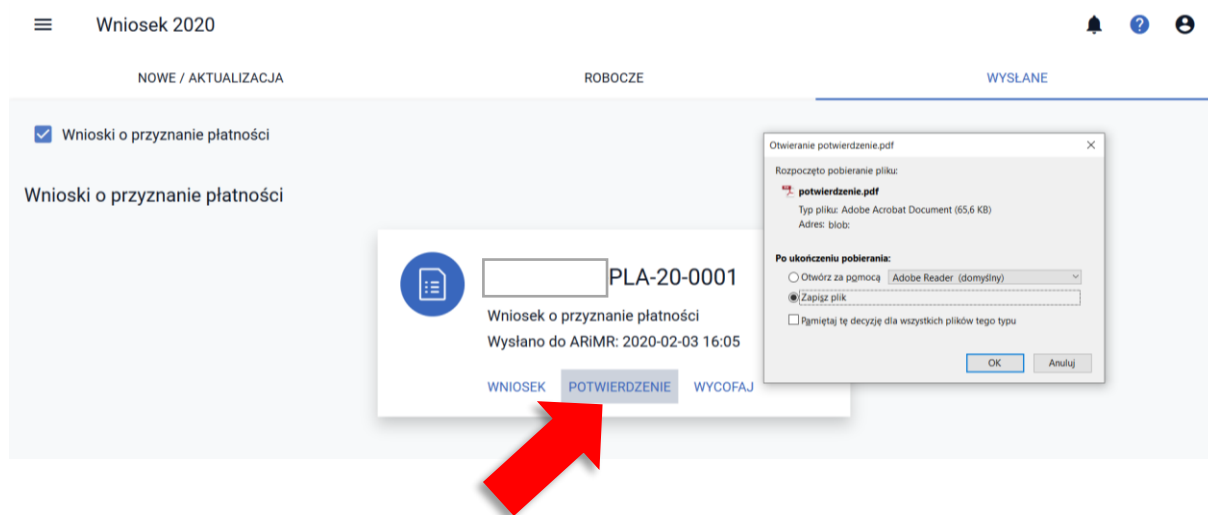


Przesłany wniosek do ARiMR będzie widoczny w zakładce **WYŚLANE**.







W celu pobrania potwierdzenia przyjęcia wniosku należy użyć przycisku **POTWIERDZENIE**.



Na potwierdzeniu przyjęcia wniosku prezentowany jest:

- ✓ Typ Dokumentu
- ✓ Cel złożenia
- ✓ Numer dokumentu
- ✓ Data i godzina złożenia dokumentu
- ✓ Suma kontrolna

oraz informacja na temat terminu na uzupełnienie braków we wniosku.

	<b>Agencja Restrukturyzacji i Modernizacji Rolnictwa</b>	<b>Potwierdzenie przyjęcia wniosku</b>
Typ dokumentu	Wniosek o przyznanie płatności	
Cel złożenia	Wniosek	
Numer dokumentu	<input type="text" value="PLA-20-0001"/>	
Data i godzina złożenia dokumentu	2020-02-03 16:05	
Suma kontrolna	<input type="text"/>	
W przypadku gdy we wniosku stwierdzono braki formalne, to ich uzupełnienie jest możliwe do dnia <b>10 lipca 2020 r.</b>		



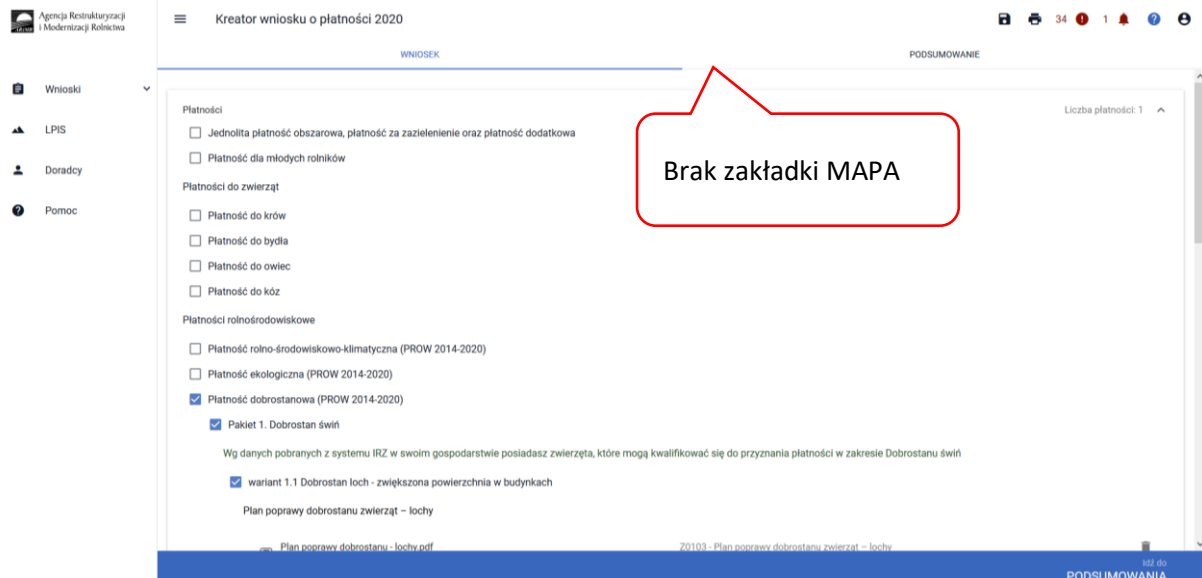
**Po wysłaniu wniosku zalecany jest wydruk lub pobranie na stację roboczą *Potwierdzenia przyjęcia wniosku.***

Po wysłaniu wniosku zalecany jest także przegląd wysłanego wniosku.

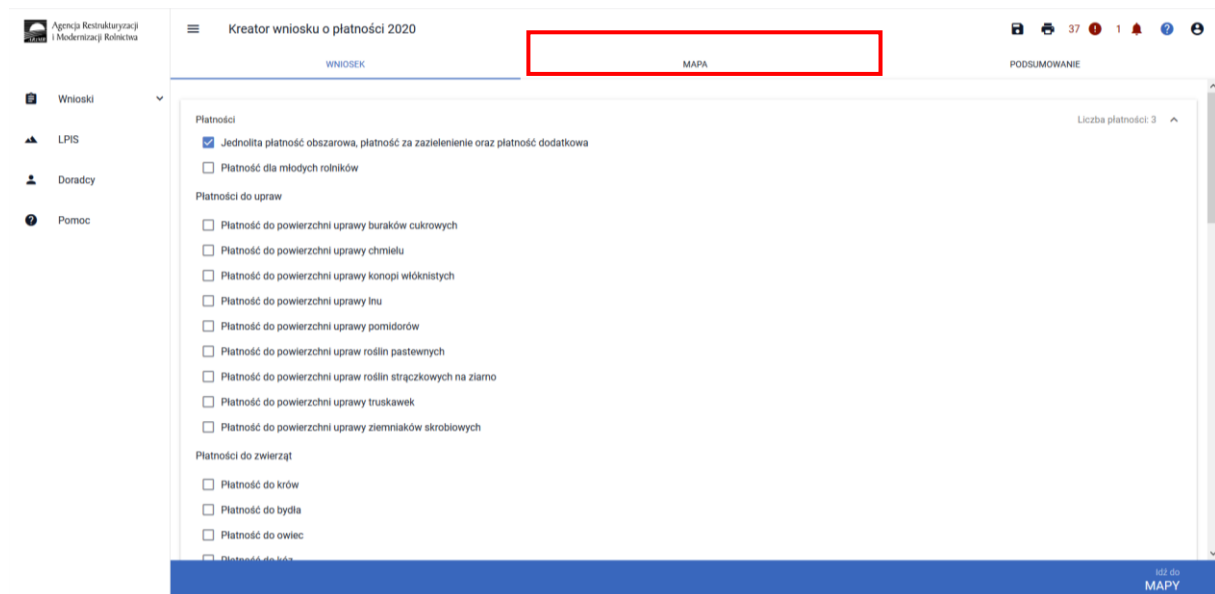
**Tylko wniosek, który znajduje się w zakładce WYSŁANE uważa się za skutecznie doręczony do ARiMR.**

## 1.5 Obsługa deklaracji płatności dobrostanowej w zakresie działek ewidencyjnych bez deklaracji innych płatności powierzchniowych.

W celu deklaracji na materiale graficznym upraw trwałych, trwałych użytków zielonych oraz gruntów ornych należy przejść na zakładkę MAPA. Zakładka ta będzie aktywna po wyborze jednej z płatności powierzchniowych (zalecana jednolita płatność obszarowa).

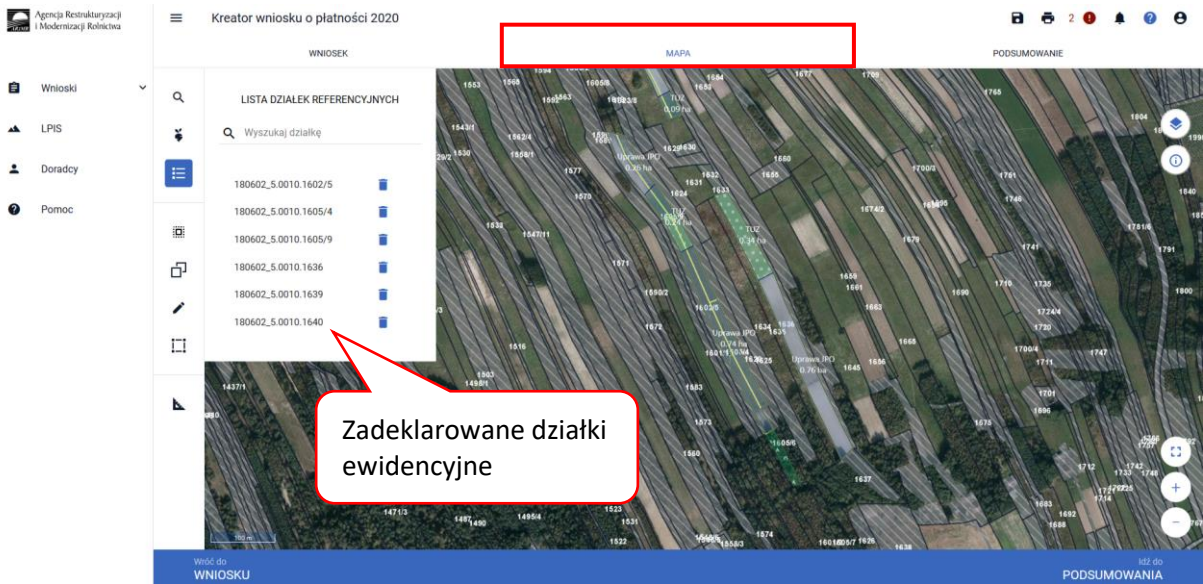


Dlatego też w celu deklaracji tych upraw na materiale graficznym (w zakładce MAPA) należy w zakładce WNIOSEK zaznaczyć wnioskowanie o płatności obszarowe (czynność techniczna).



Następnie należy przejść do zakładki mapy i wskazać/dodać wszystkie działki ewidencyjne będące w posiadaniu rolnika (zgodnie z rozdziałem 5 ZAKŁADKA MAPA).

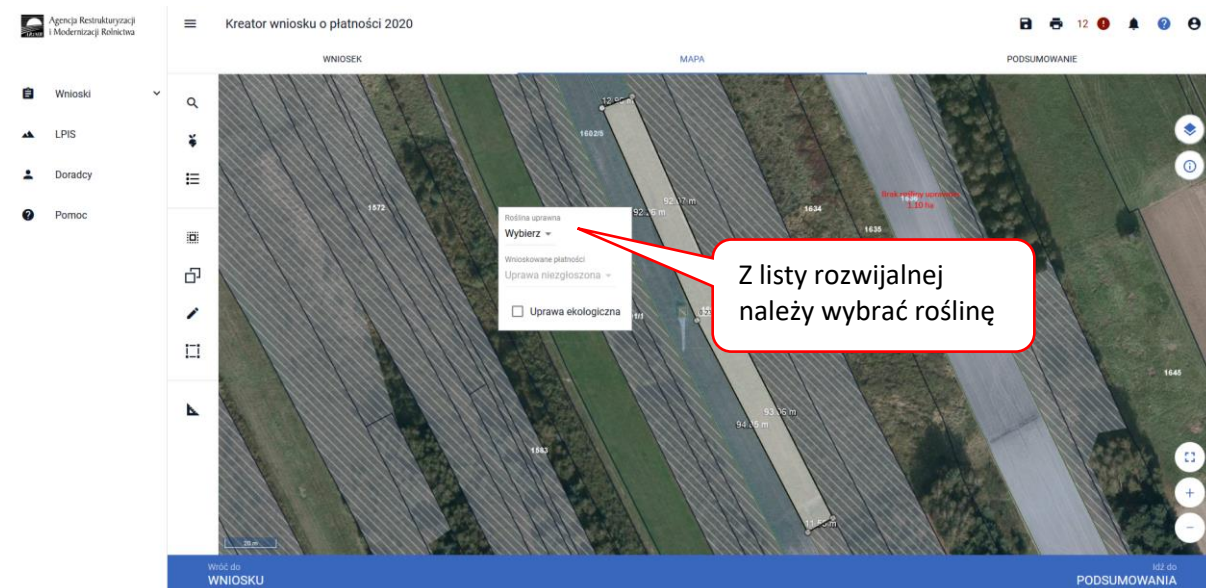




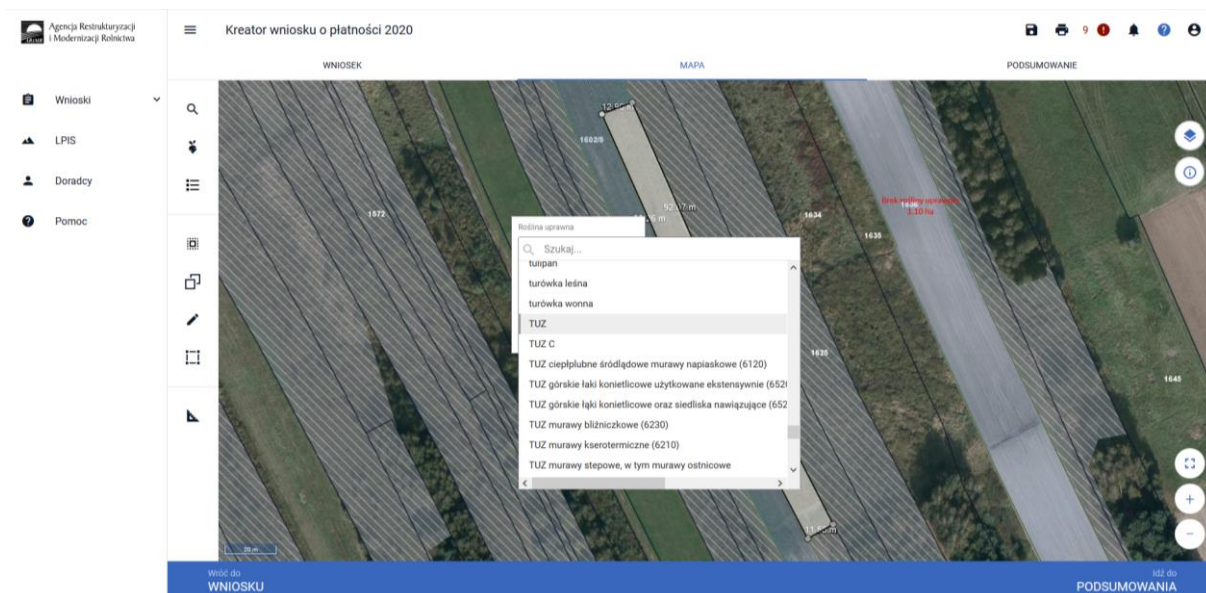
Kolejnym krokiem jest wskazanie na każdej działce ewidencyjnej upraw które się znajdują na tych działkach. Szczegółowy sposób rysowania upraw na działkach ewidencyjnych został opisany w rozdziale 5 ZAKŁADKA MAPA.



A następnie klikamy dwukrotnie na wybranej geometrii uprawy na mapie co spowoduje wyświetlenie okna umożliwiającego deklaracje upraw.

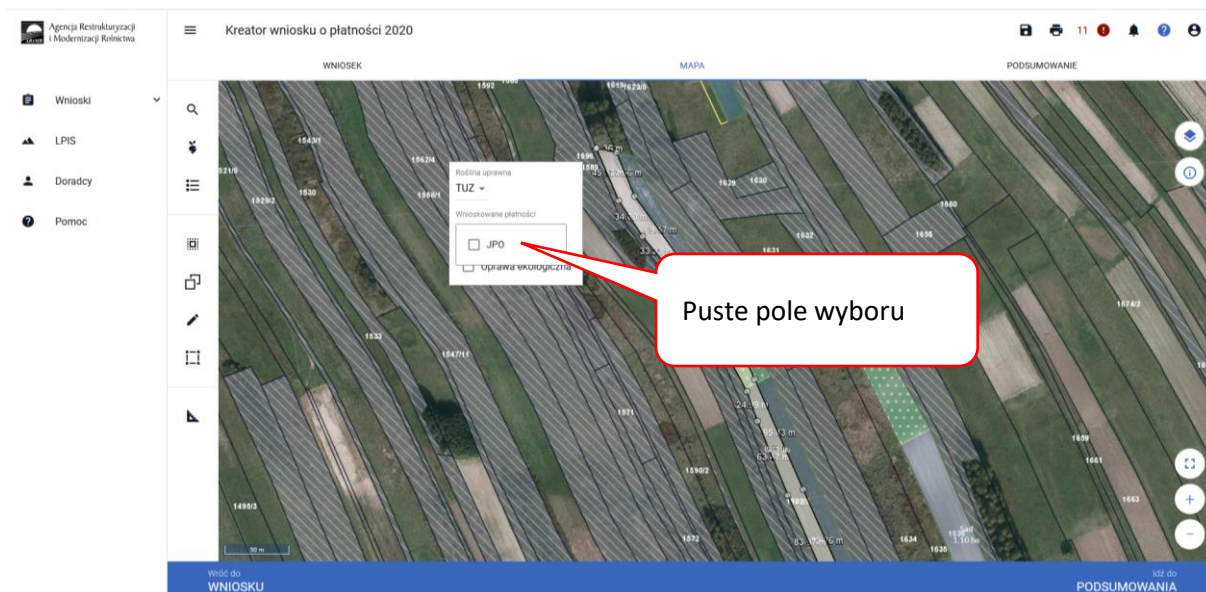


W pozycji Roślina uprawna wybieramy roślinę z listy rozwijalnej np. TUZ.

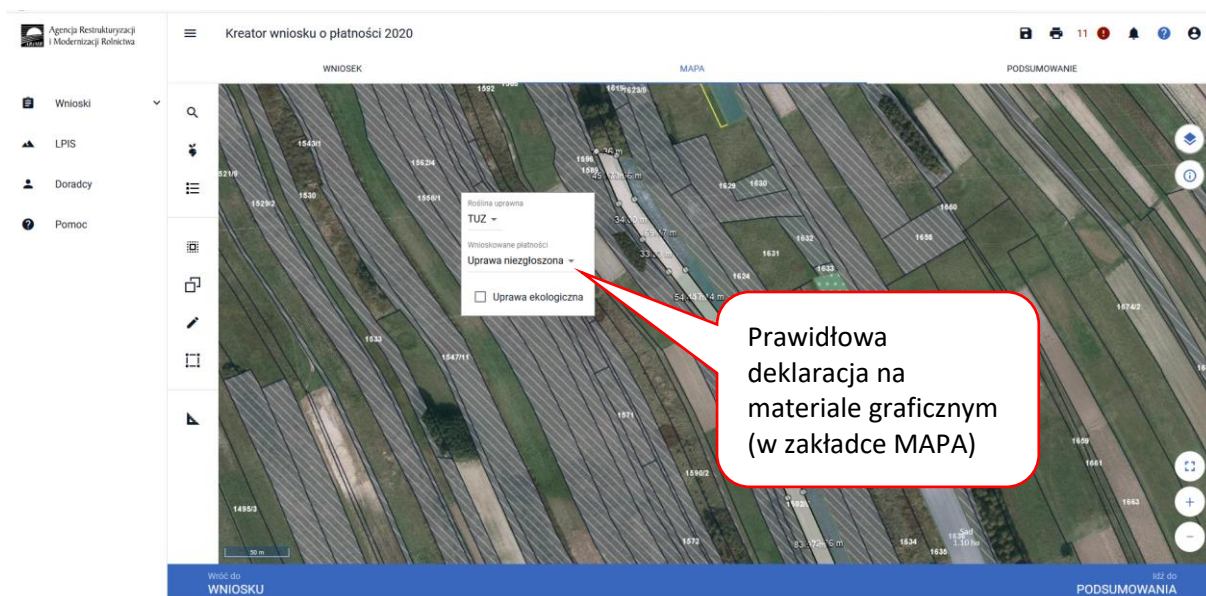


Następnie w pozycji wnioskowane płatności należy odznaczyć wszystkie grupy upraw (tj. JPO) tak żeby okno było puste.

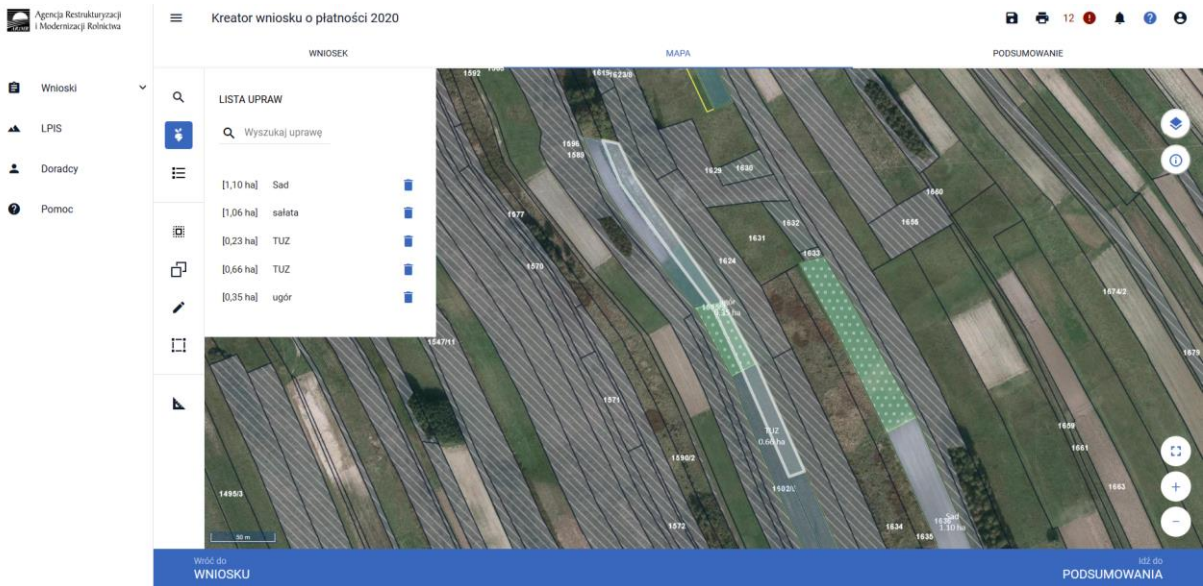




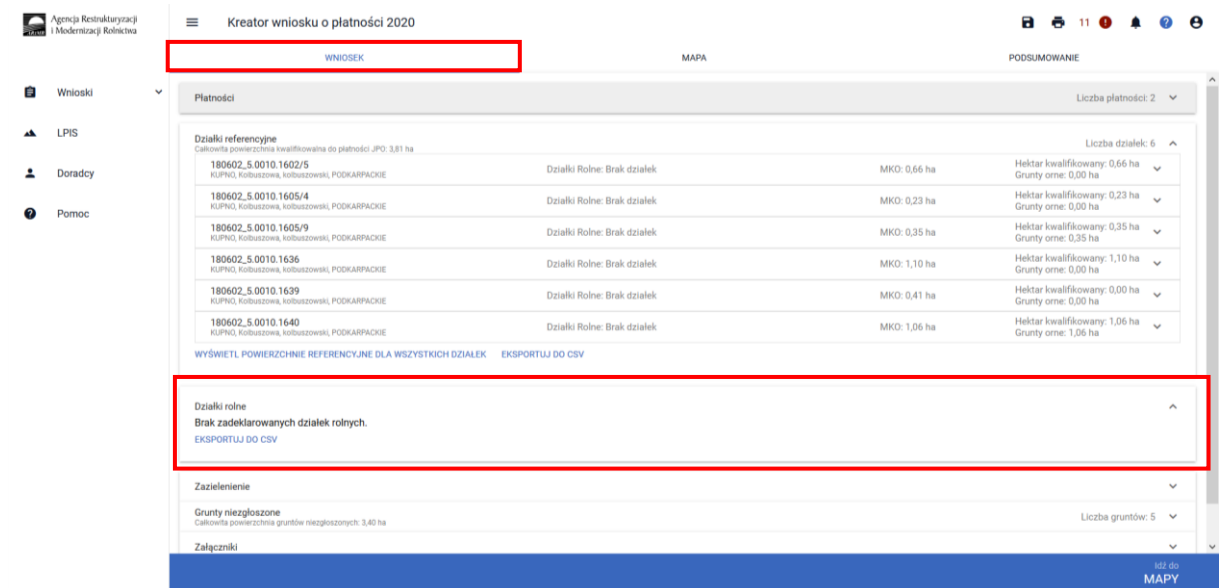
Pozostawienie pustego pola przy grupie upraw JPO, powoduje wyświetlenie Uprawa niezgłoszona.



Wszystkie uprawy na działkach ewidencyjnych muszą być wykazane. Lista upraw dostępna jest w panelu bocznym.



Po zadeklarowaniu wszystkich upraw, należy przejść do zakładki WNIOSEK i zweryfikować poprawność deklaracji. Jeśli wnioskowanie jest tylko w zakresie płatności dobrostanowej sekcja działek rolnych nie powinna być uzupełniona.



Natomiast w tym przypadku automatycznie powinna zostać uzupełniona sekcja Grunty niezgłoszone które nie są zadeklarowane do żadnej płatności.

Agencja Restrukturyzacji i Modernizacji Rolnictwa

Kreator wniosku o płatności 2020

WNIOSEK MAPA PODSUMOWANIE

Płatności Liczba płatności: 1

Działki referencyjne Całkowita powierzchnia kwalifikowalna do płatności JPO: 4,83 ha Liczba działek: 5

Działki rolne

Zazielenienie

**Grunty niezgłoszone** Liczba gruntów: 5  
 Całkowita powierzchnia gruntów niezgłoszonych: 2,39 ha

180602_5.0010.1605/4 RUPNO, Kobuszowa, kobuszcowski, PODKARPACKE	Grunty niezgłoszone: 0,23 ha
180602_5.0010.1605/9 RUPNO, Kobuszowa, kobuszcowski, PODKARPACKE	Grunty niezgłoszone: 0,35 ha
180602_5.0010.1602/5 RUPNO, Kobuszowa, kobuszcowski, PODKARPACKE	Grunty niezgłoszone: 0,66 ha
180602_5.0010.1594 RUPNO, Kobuszowa, kobuszcowski, PODKARPACKE	Grunty niezgłoszone: 0,52 ha
180602_5.0010.1592 RUPNO, Kobuszowa, kobuszcowski, PODKARPACKE	Grunty niezgłoszone: 0,63 ha

Załączniki

Rozbieżności

102 do MAPY

Po rozwinięciu danych dotyczących wybranej działki ewidencyjnej widać szczegółowe informacje w zakresie deklaracji upraw niezgłoszonych m.in. typ uprawy czy należy do upraw trwałych, trwałych użytków zielonych czy gruntów ornych.

Agencja Restrukturyzacji i Modernizacji Rolnictwa

Kreator wniosku o płatności 2020

WNIOSEK MAPA PODSUMOWANIE

**Grunty niezgłoszone** Liczba gruntów: 5  
 Całkowita powierzchnia gruntów niezgłoszonych: 2,39 ha

180602_5.0010.1605/4 RUPNO, Kobuszowa, kobuszcowski, PODKARPACKE	Typ	Rosлина uprawna	Powierzchnia
	Trwale użytki zielone	TUZ	0,23 ha

180602\_5.0010.1605/9

102 do MAPY



Ze względu, iż jest to ścieżka obsługi dla wyjątkowych sytuacji aplikacja zgłosi błędy kompletności które należy w tym przypadku zignorować:

*Zgłoszono wnioskowanie o jednolitą płatność obszarową, płatność za zazielenienie oraz płatność dodatkową, jednak nie zadeklarowano żadnej uprawy (działki rolnej do tej płatności).*

*Powierzchnia gruntów rolnych zadeklarowanych do płatności bezpośrednich jest mniejsza niż 1,00 ha. Nie wnioskowano również o płatności do zwierząt. Nie zostały spełnione minimalne warunki uprawiające do przyznania jednolitej płatności obszarowej, płatności za zazielenienie oraz płatności dodatkowej, tym samym płatność nie zostanie przyznana.*

**Wniosek**

Producent

**Płatności**

- Jednolita płatność obszarowa, płatność za zazielenienie oraz płatność dodatkowa

**Płatności rolnośrodowiskowe**

- Płatność dobrostanowa (PROW 2014-2020)
  - Pakiet 1. Dobrostan łąk
    - wariant 1.1 Dobrostan łąk - zwiększona powierzchnia w budynkach

Plan poprawy dobrostanu zwierząt – lochy

Plan poprawy dobrostanu - lochy.pdf

W tym przyznanie kosztów transakcyjnych w ramach:

**Działki referencyjne**  
Całkowita powierzchnia kwalifikowana do płatności JPO: 3,81 ha

Identyfikator	Działki Rolne	MKO	Hektar kwalifikowany	Grunty orne
180602_5.0010.1602/5	Brak działek	0,66 ha	0,66 ha	0,00 ha
180602_5.0010.1605/4	Brak działek	0,23 ha	0,23 ha	0,00 ha
180602_5.0010.1605/9	Brak działek	0,35 ha	0,35 ha	0,35 ha
180602_5.0010.1636	Brak działek	1,10 ha	1,10 ha	0,00 ha

WYŚLIJ WNIOSEK

*Na działce referencyjnej <id\_działki\_referencyjnej> nie wyrysowano żadnej uprawy. Aby zgłosić uprawę do płatności należy narysować granicę uprawy oraz określić roślinę uprawną i wnioskowane płatności. W przypadku, gdy działka nie wchodzi w skład gospodarstwa należy ją usunąć z listy w zakładce MAPA. W przypadku, gdy działka wchodzi w skład gospodarstwa, ale nie jest użytkowana rolniczo wniosek należy wysłać z błędem.*

**Wniosek**

Producent

**Płatności**

- Jednolita płatność obszarowa, płatność za zazielenienie oraz płatność dodatkowa

**Płatności rolnośrodowiskowe**

- Płatność dobrostanowa (PROW 2014-2020)
  - Pakiet 1. Dobrostan łąk
    - wariant 1.1 Dobrostan łąk - zwiększona powierzchnia w budynkach

Plan poprawy dobrostanu zwierząt – lochy

Plan poprawy dobrostanu - lochy.pdf

W tym przyznanie kosztów transakcyjnych w ramach:

**Działki referencyjne**  
Całkowita powierzchnia kwalifikowana do płatności JPO: 3,81 ha

Identyfikator	Działki Rolne	MKO	Hektar kwalifikowany	Grunty orne
180602_5.0010.1602/5	Brak działek	0,66 ha	0,66 ha	0,00 ha
180602_5.0010.1605/4	Brak działek	0,23 ha	0,23 ha	0,00 ha
180602_5.0010.1605/9	Brak działek	0,35 ha	0,35 ha	0,35 ha
180602_5.0010.1636	Brak działek	1,10 ha	1,10 ha	0,00 ha

WYŚLIJ WNIOSEK

W opisaney sytuacji należy je potraktować wyłącznie informacyjnie. Przedmiotowy błąd nie blokuje wystania Wniosku.

Deklaracja upraw na materiale graficznym, powoduje zasilenie na wydruku Wniosku Sekcji VII kolumn 11-14, co jest elementem obowiązkowym wniosku w zakresie płatności dobrostanowej.

VII. OŚWIADCZENIE O POWIERZCHNI DZIAŁEK EWIDENCYJNYCH <sup>20)</sup>															
Lp.	Położenie działki ewidencyjnej:			Dane według ewidencji gruntów i budynków:				Powierzchnia na działce ewidencyjnej <sup>21)</sup>							
	województwo	powiat	gmina	nazwa obrębu ewidencyjnego	nr obrębu ewidencyjnego	nr arkusza mapy	nr działki ewidencyjnej	kwalifikującego się hektara ogółem <sup>21)</sup>		gruntów ornych ogółem, w tym gruntów ornych niezgłoszonych do płatności				gruntów niezgłoszonych do płatności <sup>22)</sup>	
								ha	a	upraw trwałych		trwałych użytków zielonych		gruntów ornych:	
			nazwa uprawy <sup>23)</sup>		powierzchnia										
		ha		a											
1.	podkarpackie	kolbuszowski	Kolbuszowa	KUPNO	0010		1602/5	0	66	0	00				
2.	podkarpackie	kolbuszowski	Kolbuszowa	KUPNO	0010		1605/4	0	23	0	00				
3.	podkarpackie	kolbuszowski	Kolbuszowa	KUPNO	0010		1605/9	0	35	0	35				
4.	podkarpackie	kolbuszowski	Kolbuszowa	KUPNO	0010		1636	1	10	0	00	1	10	ugór	0 35
5.	podkarpackie	kolbuszowski	Kolbuszowa	KUPNO	0010		1639	0	00	0	00				
6.	podkarpackie	kolbuszowski	Kolbuszowa	KUPNO	0010		1640	1	06	1	06			salata	1 06

20) W przypadku:  
 - ubiegania się o jednolitą płatność obszarową, lub płatności związane do powierzchni upraw, lub płatność ONW, lub płatność rolno-środowiskowo-klimatyczną (PROW 2014-2020), lub płatność ekologiczną (PROW 2014-2020), lub płatność dobrostanową (PROW 2014-2020), lub wypłatę pomocy na zalesianie (PROW 2007-2013), lub premię pielęgnacyjną i premię zalesieniową (PROW 2014-2020), lub pierwszą premię pielęgnacyjną do gruntów z sukcesją naturalną (PROW 2014-2020) należy wymienić wszystkie działki ewidencyjne będące w posiadaniu rolnika, na których znajdują się grunty kwalifikujące się do płatności (w tym także działki, które nie będą deklarowane do płatności) oraz działki ewidencyjne, na których znajdują się powierzchnie zalesione, do których rolnik ubiega się o wypłatę pomocy na zalesianie (PROW 2007-2013), o przyznanie premii pielęgnacyjnej i premii zalesieniowej (PROW 2014-2020) lub o przyznanie pierwszej premii pielęgnacyjnej do gruntów z sukcesją naturalną (PROW 2014-2020).  
 - gdy liczba działek ewidencyjnych przekracza liczbę wierszy oświadczenia, należy wypełnić dodatkowe karty oświadczenia, oznaczając numer strony jako: „2a/6, 2b/6, 2c/6” itd.

21) Wypełnia się zgodnie z objaśnieniami zawartymi w Instrukcji wypełniania wniosku o przyznanie płatności na rok 2020.

22) Należy wpisać powierzchnię gruntów znajdujących się na działce ewidencyjnej, która nie jest zgłoszona do płatności bezpośrednich, płatności ONW, płatności rolno-środowiskowo-klimatycznej (PROW 2014-2020), płatności ekologicznej (PROW 2014-2020), pomocy na zalesianie (PROW 2007-2013) lub premii pielęgnacyjnej i premii zalesieniowej (PROW 2014-2020) lub pierwszej premii pielęgnacyjnej do gruntów z sukcesją naturalną (PROW 2014-2020). W przypadku, gdy rolnik posiada grunty zalesione lub grunty z sukcesją naturalną, do których nie ubiega się o wypłatę pomocy na zalesianie (PROW 2007-2013), premii pielęgnacyjnej i premii zalesieniowej (PROW 2014-2020) lub pierwszej premii pielęgnacyjnej do gruntów z sukcesją naturalną (PROW 2014-2020), wypełnia kolumnę 11. Rolnicy uczestniczący w systemie dla małych gospodarstw nie muszą deklarować działek rolnych niezgłoszonych do płatności, chyba że deklaracja taka jest niezbędna do celów innych programów pomocowych. Należy wypełnić także w przypadku ubiegania się o płatność dobrostanową (PROW 2014-2020).

23) Należy wypełnić, jeżeli rolnik posiada trawy na gruntach ornych lub grunty ugorowane lub trawy na ugorze lub gdy powierzchnia posiadanych gruntów ornych wynosi co najmniej 10 ha lub w przypadku realizacji zobowiązania rolno-środowiskowo-klimatycznego w zakresie pakietu 1. Rolnictwo zrównoważone.