

Załącznik nr 1.

Skala 1:2000

o
1,29

r
0,63

p
0,65












Ciechnowo

82/3 r RVI
0,46

82/2 g
0,26

f
0,82

82/4 s
2,03

Szkic	
	Grunty
Działki ewidencyjne	
	Działki ewidencyjne
U ytki ewidencyjne	
	U ytki ewidencyjne
Graniczniki	
	Graniczniki
Wody	
	Cieki
	Rowy
Obiekty liniowe	
	Linie podziału powierzchniowego
	Linie energetyczne
Obiekty poligonowe	
	Miejscowo ci
Oddziały	
	Oddziały
Wydzialenia	
	Wydzialenia