



PODSUMOWANIE

SPORZĄDZANIA PROJEKTU PLANU URZĄDZENIA LASU

DLA NADLEŚNICTWA KOŁACZYCE

NA LATA 2018 – 2027

Krosno, w listopadzie 2018 roku

Spis treści

1. Podstawa prawna.....	3
2. Uzasadnienie wyboru przyjętego dokumentu w odniesieniu do rozpatrywanych rozwiązań alternatywnych.....	3
3. Informacja o tym, w jaki sposób zostały wzięte pod uwagę i w jakim zakresie zostały uwzględnione:	6
3.1. Ustalenia zawarte w prognozie oddziaływania na środowisko.....	6
3.2. Uzgodnienia oraz opinie właściwych organów.....	8
3.3. Zgłoszone uwagi i wnioski w związku z udziałem społeczeństwa	8
3.4. Wyniki postępowania dotyczącego transgranicznego oddziaływania na środowisko.....	10
3.5. Propozycje dotyczące metod i częstotliwości przeprowadzenia monitoringu skutków realizacji postanowień dokumentu	10
4. Załączniki:.....	11

1. Podstawa prawna

Art. 55 ust. 3 ustawy z dnia 3 października 2008 r. o udostępnianiu informacji o środowisku i jego ochronie, udziale społeczeństwa w ochronie środowiska oraz o ocenach oddziaływania na środowisko (j.t. Dz. U. z 2018 roku, poz. 2081).

2. Uzasadnienie wyboru przyjętego dokumentu w odniesieniu do rozpatrywanych rozwiązań alternatywnych.

Przy wyborze wariantu przyjętego dokumentu uwzględniono:

- Ustawę z dnia 28 września 1991 r. o lasach (j. t. Dz. U. z 2018 roku, poz. 2129).
- Ustawę z dnia 16 kwietnia 2004 r. o ochronie przyrody (j. t. Dz. U. z 2018 roku, poz. 1614).
- Ustawę Prawo ochrony środowiska z dnia 27 kwietnia 2001 r. (j. t. Dz. U. z 2018 roku, poz. 799 z późn. zm.).
- Ustawę z dnia 3 października 2008 r. o udostępnianiu informacji o środowisku i jego ochronie, udziale społeczeństwa w ochronie środowiska oraz o ocenach oddziaływania na środowisko (j. t. Dz. U. z 2018 roku, poz. 2081 z późn. zm.).
- Ustawę z dnia 6 lipca 2001 r. o zachowaniu narodowego charakteru strategicznych zasobów naturalnych kraju (Dz. U. z 2018 roku, poz. 1235).
- Ustawę z dnia 27 marca 2003 r. o planowaniu i zagospodarowaniu przestrzennym (j. t. Dz. U. z 2018 roku, poz. 1945).
- Ustawę z dnia 23 lipca 2003 r. o ochronie zabytków i opiece nad zabytkami (j. t. Dz. U. z 2018 roku, poz. 2067).
- Rozporządzenie Ministra Środowiska z dnia 12 listopada 2012 roku w sprawie szczegółowych warunków i trybu sporządzania planu urządzenia lasu, uproszczonego planu urządzenia lasu oraz inwentaryzacji stanu lasu (j.t. Dz. U. z 2012 roku, poz. 1302).
- Rozporządzenie Ministra Środowiska z dnia 12 stycznia 2011 r. w sprawie obszarów specjalnej ochrony ptaków (j.t. Dz. U. z 2011 roku, nr 25, poz. 133).
- Rozporządzenie Ministra Środowiska z dnia 30 kwietnia 2008 r. w sprawie kryteriów oceny wystąpienia szkody w środowisku (j.t. Dz. U. z 2016 roku, poz. 1399).
- Rozporządzenie Ministra Środowiska z dnia 6 października 2014 r. w sprawie ochrony gatunkowej zwierząt (j.t. Dz. U. z 2016 roku, poz. 2183).
- Rozporządzenie Ministra Środowiska z dnia 13 kwietnia 2010 r. w sprawie siedlisk przyrodniczych oraz gatunków będących przedmiotem zainteresowania Wspólnoty, a także kryteriów wyboru obszarów kwalifikujących się do uznania lub wyznaczenia jako obszary Natura 2000 (j.t. Dz. U. z 2014 roku, poz. 1713).
- Rozporządzenie Ministra Środowiska z dnia 30 marca 2005 r. w sprawie rodzajów, typów i podtypów rezerwatów przyrody (j.t. Dz. U. z 2005 roku, nr 60, poz. 533).
- Rozporządzenie Ministra Ochrony Środowiska, Zasobów Naturalnych i Leśnictwa z dnia 25 sierpnia 1992 r. w sprawie szczegółowych zasad i trybu uznawania lasów za ochronne oraz szczegółowych zasad prowadzenia w nich gospodarki leśnej (j.t. Dz. U. z 1992 roku, nr 67, poz. 337).
- Rozporządzenie Ministra Środowiska z dnia 9 października 2014 r. w sprawie ochrony gatunkowej roślin (j.t. Dz. U. z 2014 roku, poz. 1409).

- Rozporządzenie Ministra Środowiska z dnia 9 października 2014 r. w sprawie ochrony gatunkowej grzybów (j.t. Dz. U. z 2014 roku, poz. 1408).
- Ramowe wytyczne w sprawie zakresu i stopnia szczegółowości prognozy oddziaływania na środowisko planu urządzenia lasu, zatwierdzone do stosowania przez Podsekretarza Stanu w Ministerstwie Środowiska dnia 18 sierpnia 2011 roku, ze zmianami zatwierdzonymi dnia 28 sierpnia 2013 roku.
- Zarządzenia Dyrektora Generalnego Lasów Państwowych, ustalające sposób planowania, prowadzenia oraz realizowania celów zrównoważonej gospodarki leśnej w ramach jednostki organizacyjnej Państwowe Gospodarstwo Leśne Lasy Państwowe, w tym:
 - a) Zarządzenie nr 55 DGLP z dnia 21 listopada 2011 r. wprowadzające Instrukcję urządzania lasu, ze zmianami wprowadzonymi zarządzeniem nr 83 z dnia 23 listopada 2012 roku, zarządzeniem nr 21 z dnia 3 kwietnia 2014 roku oraz zarządzeniem nr 7 z dnia 11 lutego 2016 roku.
 - b) Zarządzenie nr 53 z dnia 21 listopada 2011 r. wprowadzające Zasady Hodowli Lasu,
 - c) Zarządzenie nr 57 z dnia 22 listopada 2011 r. wprowadzające Instrukcję Ochrony Lasu,
 - d) Zarządzenie nr 54 z dnia 21 listopada 2011 r. wprowadzające Instrukcję Ochrony Przeciwpozarowej.
- Zarządzenie nr 28 Dyrektora Regionalnej Dyrekcji Lasów Państwowych w Krośnie z dnia 2 grudnia 2014 r. dotyczące wprowadzenia wytycznych w sprawie sposobów uwzględniania wymagań ochrony przyrody podczas realizacji zadań z zakresu gospodarki leśnej na terenie RDLP w Krośnie, zmienione Zarządzeniem nr 14 z dnia 28 grudnia 2016 r.
- Wytyczne Komisji Założeń Planu oraz Narady Techniczno-Gospodarczej.

Zgodnie z przepisami ustawy z dnia 28 września 1991 r. o lasach, głównym celem gospodarki leśnej, uwzględnianym w planie urządzenia lasu dla nadleśnictwa, jest zapewnienie trwałości lasu i ciągłości jego wielofunkcyjnej roli w zagospodarowaniu przestrzennym kraju. Trwałość lasów w zmieniających się warunkach środowiska przyrodniczego, zgodnie z Zasadami Hodowli Lasu, powinna być osiągnięta przez uwzględnianie w gospodarce leśnej wzorców naturalnych, ukształtowanych przez przyrodę w czasach minionych oraz obserwacje i wykorzystywanie współczesnych procesów naturalnych, inspirowanych przez samą przyrodę. Przy kształtowaniu przyszłego obrazu lasów wzięto także pod uwagę trendy rozwoju społeczno-gospodarczego kraju, które będą wpływać na warunki środowiska przyrodniczego i oczekiwania społeczeństwa wobec lasów i gospodarki leśnej.

Głównym celem opracowania projektu planu urządzenia lasu jest umożliwienie prowadzenia zrównoważonej gospodarki leśnej w nadleśnictwie. Jest to jednocześnie spełnienie wymogu prawnego, zawartego w art. 7 ustawy o lasach.

Projekt Planu urządzenia lasu został sporządzony z uwzględnieniem:

- ✓ przyrodniczych i ekonomicznych oraz społeczno-kulturowych warunków gospodarki leśnej;
- ✓ celów i zasad gospodarki leśnej oraz sposobów ich realizacji, określonych dla każdego drzewostanu i urządzanego obiektu, z uwzględnieniem lasów ochronnych (art. 18 ust. 1 ustawy o lasach).

W ramach prac przy projekcie planu urządzenia lasu dokonano:

- ✓ inwentaryzacji i oceny stanu lasu, w tym drzewostanów, oraz określenia i kształtowania się relacji między nimi;
- ✓ rozpoznania walorów przyrodniczych w lasach oraz zaktualizowano program ochrony przyrody dla nadleśnictwa;

- ✓ zaprojektowania zakresu zadań ochronnych dla części obszarów Natura 2000 będących własnością Skarbu Państwa i pozostających w zarządzie Nadleśnictwa Kołaczyce;
- ✓ rozpoznania funkcji lasu w powiązaniu z zagospodarowaniem przestrzennym;
- ✓ podziału lasów - wg pełnionych funkcji i przyjętych celów gospodarowania - na gospodarstwa (w tym: specjalne, lasów ochronnych oraz lasów wielofunkcyjnych z dominującą funkcją produkcyjną, zwanych dalej lasami gospodarczymi), na potrzeby regulacji użytkowania głównego, optymalizacji etatów użytkowania rębnego i przedrębego oraz realizacji długookresowych i średniookresowych celów hodowlano - ochronnych;
- ✓ określenia długo - i średniookresowych ochronnych, hodowlanych i technicznych celów gospodarki leśnej dla urządzanego obiektu, umożliwiających sformułowanie bieżących działań w poszczególnych drzewostanach;
- ✓ zaprojektowania pożądanej struktury gatunkowej, wiekowej i przestrzennej lasu oraz budowy piętrowej drzewostanów;
- ✓ kształtowania wielkości i struktury zapasu w urządzonej jednostce, w ramach gospodarstw, obrębów leśnych i w całym nadleśnictwie;
- ✓ ustalenia etatów cięć użytkowania rębego i przedrębego;
- ✓ ustalenia lokalizacji etatu cięć użytkowania rębego;
- ✓ ustalenia zadań gospodarczych na dziesięciolecie i określenie sposobów ich realizacji;
- ✓ określenia kierunkowych zadań z zakresu ochrony lasu, w tym ochrony przeciwpożarowej;
- ✓ ustalenia kierunkowych zadań z zakresu gospodarki łowieckiej w lasach;
- ✓ określenia potrzeb w zakresie remontów i budowy infrastruktury technicznej, w tym dotyczących turystyki i rekreacji.

Przy projektowaniu zadań hodowlanych uwzględniono zachowanie i wzbogacanie lasów istniejących oraz kształtowanie nowych z respektowaniem warunków i procesów naturalnych poprzez:

- ✓ stopniowe osiągnięcie stanów równowagi dynamicznej w ekosystemach leśnych, a w szczególności zgodności biocenozy leśnej z warunkami biotopów;
- ✓ zapewnianie produkcji drewna i innych użytków na zasadzie reprodukcji rozszerzonej, kształtowanie pozaprodukcyjnych funkcji lasu oraz przyjaznych powiązań gospodarki leśnej z otoczeniem społeczno-gospodarczym na zasadzie sprzężeń zwrotnych.

Przy formułowaniu szczegółowych celów hodowli lasu, które zgodnie z art. 18 ustawy o lasach powinny być określone w planie urządzenia lasu dla każdego drzewostanu i urządzanego obiektu, przyjęto:

- ✓ cele perspektywiczne (długookresowe) poprzez przyjęcie typów drzewostanów, określających pożądaną postać drzewostanu w wieku jego dojrzałości do odnowienia i pożądaną postać urządzanego obiektu oraz wieków rębności;
- ✓ cele etapowe (średniookresowe), obejmujące od kilkunastu do kilkudziesięciu lat, będące realizacyjnym rozwinięciem celów perspektywicznych, zgodnie z naturalną dynamiką rozwoju drzewostanu od fazy inicjalnej, przez młodocianą, dojrzewania, dojrzałości, starzenia się i odnowienia, z pozostawieniem fragmentów drzewostanu do fazy starości fizjologicznej i naturalnego rozpadu, uwzględniając niezbędne korekty w aktualnym stanie drzewostanów, konieczne dla osiągnięcia celów perspektywicznych;
- ✓ cele krótkookresowe (doraźne) sformułowane na okres ważności planu urządzenia lasu we wskazaniach gospodarczych opisów taksacyjnych.

Przy projektowaniu zadań z użytkowania lasu uwzględniono:

- ✓ gospodarcze wykorzystanie zasobów leśnych i pozaprodukcyjnych świadczeń lasu - jako dobra publicznego i źródła środków na prowadzenie trwałej, zrównoważonej i wielofunkcyjnej gospodarki leśnej;
- ✓ kształtowanie najlepszych warunków dla odnowienia lasu i jego rozwoju zgodnie z celami: gospodarki leśnej, ochrony przyrody, ochrony i kształtowania środowiska.

Opracowany projekt planu urządzenia lasu jest wariantem optymalnym, sporządzonym zgodnie z przepisami prawa.

Wariantowanie projektu odbywało się wieloetapowo:

- ✓ Etap 1 – Komisja Założeń Planu, na której ustalono wytyczne do przeprowadzenia prac terenowych urządzenia lasu, a w szczególności przyjęto:
 - podział na gospodarstwa z uwzględnieniem funkcji pełnionych przez lasy oraz przyjętych celów gospodarowania,
 - wieki rębności dla głównych gatunków drzew,
 - założenia hodowlane z uwzględnieniem lokalnych warunków produkcji, w tym: typy drzewostanów wraz z orientacyjnymi składami odnowienia na poszczególnych siedliskach.
- ✓ Etap 2 – po wykonaniu prac terenowych Wykonawca projektu planu urządzenia lasu dokonał rozplanowania cięć rębnych, przestrzegając:
 - ładu czasowego i przestrzennego,
 - ograniczeń wynikających z pełnionych przez lasy funkcji.
- ✓ Etap 3 – Narada Techniczno-Gospodarcza, na której Wykonawca przedstawił warianty obliczonych etatów cięć rębnych oraz warianty orientacyjnego etatu miąższościowego dla użytkowania przedrębego.

Z przedstawionych wariantów zostały wybrane takie, które, jak wynika z przeprowadzonej strategicznej oceny oddziaływania na środowisko, zawartej w prognozie oddziaływania projektu planu urządzenia lasu na środowisko, nie wpływają negatywnie na siedliska przyrodnicze i siedliska gatunków.

Przedstawiony wariant projektu planu urządzenia lasu dla Nadleśnictwa Kołaczyce jest wariantem najkorzystniejszym z punktu widzenia ochrony siedlisk przyrodniczych i siedlisk gatunków. Przyjęte rozwiązania z zakresu użytkowania rębego nie zagrażają trwałości i stabilności lasów Nadleśnictwa.

3. Informacja o tym, w jaki sposób zostały wzięte pod uwagę i w jakim zakresie zostały uwzględnione:

3.1. Ustalenia zawarte w prognozie oddziaływania na środowisko

Po opracowaniu projektu Planu urządzenia lasu dla Nadleśnictwa Kołaczyce została przeprowadzona strategiczna ocena oddziaływania opracowanego dokumentu na środowisko oraz obszary Natura 2000. Z przeprowadzonej oceny, zamieszczonej w Prognozie oddziaływania projektu planu urządzenia lasu dla Nadleśnictwa Kołaczyce na środowisko wynika, że realizacja dokumentu w przyjętej formie nie wpłynie znacząco negatywnie na poszczególne komponenty środowiska oraz na środowisko jako integralną sieć wzajemnych powiązań i interakcji.

W terytorialnym zasięgu działania Nadleśnictwa Kołaczyce położone są następujące Obszary Natura 2000:

1. Beskid Niski PLB180002, który obejmuje 113,54 ha gruntów pozostających w zarządzie Nadleśnictwa. Dla tej części obszaru, w trakcie prac urzędniowych, zostały opracowane zadania ochronne, w zakresie ustalonym art. 28 ust. 10 ustawy z dnia 16 kwietnia 2004 roku o ochronie przyrody i uzgodnione przez Regionalnego Dyrektora Ochrony Środowiska w Rzeszowie postanowieniem z dnia 27 kwietnia 2018 roku, znak WPN.6320.4.1.2018.BA.4,
2. Ostoja Czarnorzecka PLH120033, który obejmuje 1813,58 ha gruntów pozostających w zarządzie Nadleśnictwa. Dla tej części obszaru, w trakcie prac urzędniowych, zostały opracowane zadania ochronne, w zakresie ustalonym art. 28 ust. 10 ustawy z dnia 16 kwietnia 2004 roku o ochronie przyrody i uzgodnione przez Regionalnego Dyrektora Ochrony Środowiska w Rzeszowie postanowieniem z dnia 27 kwietnia 2018 roku, znak WPN.6320.4.1.2018.BA.4,
3. Golesz PLH180031, który obejmuje 248,67 ha gruntów pozostających w zarządzie Nadleśnictwa. Dla tej części obszaru, w trakcie prac urzędniowych, zostały opracowane zadania ochronne, w zakresie ustalonym art. 28 ust. 10 ustawy z dnia 16 kwietnia 2004 roku o ochronie przyrody i uzgodnione przez Regionalnego Dyrektora Ochrony Środowiska w Rzeszowie postanowieniem z dnia 27 kwietnia 2018 roku, znak WPN.6320.4.1.2018.BA.4,
4. Wisłoka z dopływami PLH180051, który obejmuje 52,04 ha gruntów pozostających w zarządzie Nadleśnictwa. Dla tej części obszaru, w trakcie prac urzędniowych, zostały opracowane zadania ochronne, w zakresie ustalonym art. 28 ust. 10 ustawy z dnia 16 kwietnia 2004 roku o ochronie przyrody i uzgodnione przez Regionalnego Dyrektora Ochrony Środowiska w Rzeszowie postanowieniem z dnia 27 kwietnia 2018 roku, znak WPN.6320.4.1.2018.BA.4,
5. Liwocz PLH180046, który obejmuje 327,72 ha gruntów w zarządzie Nadleśnictwa. Dla tej części obszaru, w trakcie prac urzędniowych, zostały opracowane zadania ochronne, w zakresie ustalonym art. 28 ust. 10 ustawy z dnia 16 kwietnia 2004 roku o ochronie przyrody i uzgodnione przez Regionalnego Dyrektora Ochrony Środowiska w Rzeszowie postanowieniem z dnia 27 kwietnia 2018 roku, znak WPN.6320.4.1.2018.BA.4,
6. Bednarka PLH120033, który obejmuje 362,36 ha gruntów w zarządzie Nadleśnictwa. Dla tej części obszaru, do projektu PUL przyjęto zapisy zawarte w Zarządzeniu Regionalnego Dyrektora Ochrony Środowiska w Krakowie i Regionalnego Dyrektora Ochrony Środowiska w Rzeszowie z dnia 5 sierpnia 2014 r., publikowanym w Dzienniku Urzędowym Województwa Podkarpackiego, poz. 2231, w sprawie ustanowienia planu zadań ochronnych dla obszaru Natura 2000 Bednarka PLH180033,
7. Łąki nad Młynówką PLH18041, który obejmuje 0,29 ha gruntów pozostających w zarządzie Nadleśnictwa. Dla tej części obszaru, do projektu PUL przyjęto zapisy zawarte w Zarządzeniu Regionalnego Dyrektora Ochrony Środowiska w Rzeszowie z dnia 21 września 2016 r., publikowanym w Dzienniku Urzędowym Województwa Podkarpackiego, poz. 3118, w sprawie ustanowienia planu zadań ochronnych dla obszaru Natura 2000 Łąki Nad Młynówką PLH180041 zmienione Zarządzeniem Regionalnego Dyrektora Ochrony Środowiska z dnia 9 listopada 2017r., publikowanym w Dzienniku Urzędowym Województwa Podkarpackiego, poz.3698,
8. Łąki nad Wojkówką PLH180051, który obejmuje 4,37 ha gruntów pozostających w zarządzie Nadleśnictwa. Dla tej części obszaru, do projektu PUL przyjęto zapisy zawarte w Zarządzeniu Regionalnego Dyrektora Ochrony Środowiska w Rzeszowie z dnia 21 września 2016 r., publikowanym w Dzienniku Urzędowym Województwa Podkarpackiego, poz. 3119, w sprawie ustanowienia planu zadań ochronnych dla obszaru Natura 2000 Łąki Nad Wojkówką PLH180051.

Przeprowadzona analiza zapisów projektu planu pod kątem przewidywanego wpływu jego realizacji na gatunki będące przedmiotem ochrony w powyższych obszarach i ich siedliska, nie stwierdziła znacząco negatywnego oddziaływania projektu planu.

Realizacja projektowanego dokumentu nie wpłynie znacząco negatywnie na siedliska przyrodnicze, gatunki roślin, grzybów, zwierząt i ich siedliska. Zapisy zawarte w projekcie nie ingerują w elementy środowiska, które mogą mieć znaczenie dla populacji gatunków oraz nie utrudnią przestrzennych połączeń między obszarami, a tym samym nie wpłyną negatywnie na integralność obszarów oraz spójność sieci Natura 2000.

Plan urządzenia lasu nie jest „planem wyznaczającym ramy dla późniejszej realizacji przedsięwzięć mogących znacząco oddziaływać na środowisko”, o których mowa w Rozporządzeniu Rady Ministrów z 9 listopada 2010 r. w sprawie przedsięwzięć mogących znacząco oddziaływać na środowisko (j. t. Dz. U. z 2016 roku, poz. 71).

3.2. Uzgodnienia oraz opinie właściwych organów

Zakres i stopień szczegółowości wymagany w prognozie oddziaływania projektu planu urządzenia lasu na środowisko został uzgodniony z Regionalnym Dyrektorem Ochrony Środowiska w Rzeszowie, pismo z dnia 11 grudnia 2015 r., znak WPN.410.3.14.2015.AKw-7 oraz z Podkarpackim Państwowym Wojewódzkim Inspektorem Sanitarnym w Rzeszowie, pismo z dnia 4 listopada 2015 r., znak SNZ.9020.2.57.2015.RD.

Do opracowanego projektu planu urządzenia lasu uzyskano pozytywne opinie:

- ✓ Regionalnego Dyrektora Ochrony Środowiska w Rzeszowie, pismo z dnia 30 lipca 2018 roku, znak WPN.410.4.6.2018.AKw.6;
- ✓ Podkarpackiego Państwowego Wojewódzkiego Inspektora Sanitarnego w Rzeszowie, pismo z dnia 8 marca 2018 roku, znak SNZ.9020.3.6.2018.RD.

3.3. Zgłoszone uwagi i wnioski w związku z udziałem społeczeństwa

Założenia do sporządzenia projektu planu urządzenia lasu i projekt były udostępniane społeczeństwu poprzez:

- ✓ Zamieszczenie w dniu 12 sierpnia 2015 roku informacji w lokalnej prasie i w Biuletynie Informacji Publicznej RDLP Krosno o przystąpieniu do sporządzania projektów planów urządzenia lasu na lata 2018 – 2027 dla nadleśnictw: Dukla, Kołaczyce i Krasiczyn;
- ✓ Zaproszenie z dnia 24 sierpnia 2015 roku do udziału w obradach Komisji Założeń Planu;
- ✓ Ogłoszenie w lokalnej prasie i w Biuletynie Informacji Publicznej RDLP Krosno o wyłożeniu, w okresie od dnia 30 grudnia 2015 roku do dnia 31 stycznia 2016 roku, do publicznego wglądu założeń do sporządzenia projektu planu urządzenia lasu dla Nadleśnictwa;
- ✓ Zaproszenie z dnia 12 października 2017 roku do udziału w Naradzie Techniczno-Gospodarczej, ogłoszone również w lokalnej prasie i w Biuletynie Informacji Publicznej RDLP w Krośnie;
- ✓ Ogłoszenie w lokalnej prasie i w Biuletynie Informacji Publicznej RDLP Krosno o możliwości zapoznania się z projektem planu urządzenia lasu, wraz z programem ochrony przyrody i prognozą oddziaływania projektu na środowisko w okresie wyłożenia, od dnia 5 kwietnia do dnia 27 marca 2018 roku.

W toku przeprowadzonych konsultacji społecznych, w przewidzianym terminie uwagi i wnioski do założeń projektu Planu urządzenia lasu złożyło 133 podmioty. Po przeprowadzonej analizie dokumentów wyodrębniono 14 różnej treści uwag i wniosków.

Na uwagi i wnioski, które wpłynęły do założeń projektu Planu urządzenia lasu Dyrektor RDLP w Krośnie udzielił odpowiedzi i upublicznił ich treść w dniu 1 marca 2016 roku na stronie BIP RDLP w Krośnie.

Z uwagi na to, że w terminie wyłożenia projektu PUL do publicznego wglądu nie wpłynęły uwagi i wnioski natomiast złożone zostały na etapie założeń do tego projektu nie było możliwe, korzystając z zapisu § 125 ust. 2 pkt 7 IUL, odstąpienie od zwołania KPP. W związku z powyższym omówieniu podlegały najbardziej istotne zagadnienia poruszane w treści wniosków i sposób ich uwzględnienia w projekcie PUL.

Informacja o terminie, tematyce oraz celu posiedzenia została podana w lokalnej prasie, Biuletynie Informacji Publicznej RDLP w Krośnie, ogłoszona w siedzibie Regionalnej Dyrekcji Lasów Państwowych w Krośnie, a także przekazana do ogłoszenia w miejscu planowanego przedsięwzięcia, poprzez przesłanie zawiadomień o KPP do właściwych miejscowo urzędów gmin, starostw powiatowych i Nadleśnictwa Kołaczyce.

Uwagi i wnioski zgłoszone w związku z udziałem społeczeństwa oraz sposób ich uwzględnienia w projekcie planu urządzenia lasu dla Nadleśnictwa Kołaczyce.

Dyskusja dotyczyła zagadnień poruszonych we wnioskach, które zostały złożone na etapie założeń do projektu PUL.

1. Wnioski o podniesienie wieków rębności dla Jd i Bk.

Wniosek został zrealizowany. Podczas Komisji założeń planu podniesiono wieki rębności dla Jd i Bk o 10 lat.

2. Wnioski o uzupełnienie dopuszczalnych typów drzewostanów dla siedliska 9170 (Grąd środkowoeuropejski i subkontynentalny).

Wniosek został przyjęty w całości. Dla siedliska 9170 dodano typy drzewostanów: Gb-Db i Gb-Jd-Db.

3. Wnioski o pozostawienie bez wskazań gospodarczych stref przypotokowych, ostoi ksylobiontów oraz 5% powierzchni rębnych i osiagających wiek rębności.

Wnioski zostały uznane za bezprzedmiotowe. Zgodnie z Zarządzeniem Dyrektora RDLP w Krośnie nr 28/2014 ze zm., w projekcie PUL zawarte zostaną zapisy, pozostawiające bez wskazań gospodarczych ostoje ksylobiontów, strefy przypotokowe oraz 5% powierzchni drzewostanów rębnych w grupach nie mniejszych niż 6 arów. Prowadzi to do utworzenia rusztu ekologicznego umożliwiającego bytowanie i rozwój organizmów saproksylicznych. W omawianym na KPP projekcie PUL zaprojektowano 1 088,25 ha drzewostanów bez wskazań gospodarczych, z czego około 214 ha stanowią powierzchnie wyłączone z użytkowania na skutek wdrożenia zapisów Zarządzenia 28/2014.

4. Wnioski o niewycinanie drzew grubych, martwych i zamierających.

Wnioski tej treści są i będą nadal realizowane w praktyce. Zarządzenie 28/2014 ze zm., zawiera zapis nakazujący szczególne podejście do takich drzew. W celu realizacji zapisów zawartych w Rozporządzeniu Ministra Środowiska określającym kryteria wymiarowe drzew pomnikowych, na terenie RDLP w Krośnie wdrożone zostały szczegółowe procedury dotyczące weryfikacji drzew spełniających kryteria wymiarowe pomników przyrody przy ich wyznaczaniu w szacunkach brakarskich. Procedura ta zakłada trzyetapową kontrolę zasadności wyznaczenia takich drzew

do wycinki, a ostateczną decyzję podejmuje nadleśniczy. Drzewa takie usuwa się wyłącznie w sytuacji zagrożenia bezpieczeństwa powszechnego lub zagrożenia realizacji celu hodowlanego. Działania takie, w ocenie Dyrektora RDLP w Krośnie, zapewniają wystarczającą ochronę drzew grubych zapobiegając rutynowemu podejściu do tych okazów.

5. Wnioski o weryfikację zasięgu siedlisk przyrodniczych.

Wnioski tej treści zostały zrealizowane podczas prac terenowych związanych z opracowaniem projektu Planu urządzenia lasu. Zweryfikowano siedliska przyrodnicze, eliminując błędy inwentaryzacji wykonanej przez PGL LP w 2017 roku.

Przebieg dyskusji oraz sposób uwzględnienia poszczególnych zagadnień w projekcie Planu urządzenia lasu zostały szczegółowo przedstawione w protokole z posiedzenia Komisji projektu planu.

3.4. Wyniki postępowania dotyczącego transgranicznego oddziaływania na środowisko

Ze względu na fakt, że realizacja projektu planu urządzenia lasu nie będzie znacząco negatywnie oddziaływać na środowisko, a ponadto, jak wykazano w prognozie oddziaływania na środowisko, oddziaływanie wykonywanych czynności gospodarczych ma charakter lokalny, uwzględniając także uzgodnienia i opinie właściwych organów, nie stwierdzono potrzeby przeprowadzenia postępowania dotyczącego transgranicznego oddziaływania projektu na środowisko.

3.5. Propozycje dotyczące metod i częstotliwości przeprowadzenia monitoringu skutków realizacji postanowień dokumentu

Metody:

- 1) Porównanie odpowiednich danych zawartych w planie urządzenia lasu (stan początkowy) z danymi w zaktualizowanej bazie Systemu Informatycznego Lasów Państwowych;
- 2) Lustracja terenowa wybranych obszarów przeprowadzona w ramach odbiorów prac inwentaryzacji stanu lasu;
- 3) Wykonanie analiz i przedstawienie wniosków na naradzie techniczno-gospodarczej.

Analizowane wskaźniki:

- powierzchnia lasów według rzeczywistych składów gatunkowych i wieku dla siedlisk przyrodniczych, bez względu na położenie względem obszarów Natura 2000,
- wykonanie zadań określonych decyzją Ministra Środowiska w sprawie zatwierdzenia planu urządzenia lasu, w wymiarze powierzchniowym, bez względu na położenie względem obszarów Natura 2000,
- powierzchnia lasów według pełnionych funkcji,
- powierzchnia lasów według kategorii użytkowania,
- powierzchnia pielęgnowania lasu według kategorii zabiegu,
- powierzchnia wykonywanych odnowień i zalesień.

Częstotliwość:

Jeden raz w okresie obowiązywania PUL w 10 roku obowiązywania tego dokumentu.

Organ zobowiązany:

Dyrektor Regionalnej Dyrekcji Lasów Państwowych w Krośnie.

4. **Załączniki:**

- 1) Kopia ogłoszenia informacji w lokalnej prasie i w Biuletynie Informacji Publicznej RDLP Krosno o przystąpieniu do sporządzania projektów planów urządzenia lasu na lata 2018 – 2027 dla nadleśnictw: Dukla, Kołaczyce i Krasiczyn.
- 2) Kopia zaproszenia na posiedzenie Komisji Założeń Planu wraz z listą obecności,
- 3) Odpowiedzi Dyrektora RDLP w Krośnie na uwagi i wnioski, które wpłynęły do założeń projektu Planu urządzenia lasu, opublikowane na stronie BIP RDLP w Krośnie w dniu 1 marca 2016 roku.
- 4) Kopia ogłoszenia w lokalnej prasie i w Biuletynie Informacji Publicznej RDLP Krosno o wyłożeniu do publicznego wglądu założeń do sporządzenia projektu planu urządzenia lasu dla Nadleśnictwa w okresie od dnia 30 grudnia 2015 do dnia 31 stycznia 2016 roku.
- 5) Kopia pisma Regionalnego Dyrektora Ochrony Środowiska w Rzeszowie z dnia 11 grudnia 2015 roku znak WPN.410.3.14.2015.AKw-7 oraz Podkarpackiego Państwowego Wojewódzkiego Inspektora Sanitarnego w Rzeszowie z dnia 4 listopada 2015 roku znak SNZ.9020.2.57.2015.RD w sprawie uzgodnienia zakresu i stopnia szczegółowości informacji wymaganych w prognozie oddziaływania PUL na środowisko.
- 6) Kopia zaproszenia na posiedzenie Narady Techniczno-Gospodarczej wraz z listą obecności.
- 7) Kopia ogłoszenia w lokalnej prasie i w Biuletynie Informacji Publicznej RDLP w Krośnie o terminie posiedzenia Narady Techniczno-Gospodarczej.
- 8) Kopia ogłoszenia w lokalnej prasie i w Biuletynie Informacji Publicznej RDLP Krosno o możliwości zapoznania się z projektem planu urządzenia lasu wraz z programem ochrony przyrody i prognozą oddziaływania na środowisko, w terminie wyłożenia od dnia 5 marca do dnia 27 marca 2018 roku.
- 9) Kopia opinii Podkarpackiego Państwowego Wojewódzkiego Inspektora Sanitarnego w Rzeszowie z dnia 8 marca 2018 roku, znak SNZ.9020.3.6.2018.RD oraz Regionalnego Dyrektora Ochrony Środowiska w Rzeszowie z dnia 30 lipca 2018 roku, znak WPN.410.4.6.2018.AKw.6.
- 10) Kopia postanowienia Regionalnego Dyrektora Ochrony Środowiska w Rzeszowie z dnia 27 kwietnia 2018 roku, znak WPN.6320.4.1.2018.BA.4, uzgadniające zadania ochronne dla części obszarów Natura 2000 Ostoja Czarnorzeka PLH180027, Golez PLH180031, Wisłoka z dopływami PLH180052, Liwocz PLH180046 oraz Beskid Niski PLB180002, pozostających w zarządzie Nadleśnictwa Kołaczyce.
- 11) Kopie ogłoszenia w lokalnej prasie i w Biuletynie Informacji Publicznej RDLP Krosno o terminie posiedzeń Komisji Projektów Planów dla nadleśnictw: Dukla, Kołaczyce i Krasiczyn.
- 12) Kopia zaproszenia na posiedzenie Komisji Projektu Planu wraz z listą obecności.

ZATWIERDZAM

DYREKTOR

Grażyna Zagrobelna



Dyrektor Regionalnej Dyrekcji Lasów Państwowych w Krośnie zawiadamia o przystąpieniu do sporządzania projektów planów urządzenia lasu na lata 2018-2027 dla nadleśnictw: Dukła, Kołaczyce i Krasieczyn.

Przed przystąpieniem do opracowania projektów planów urządzenia lasu przewiduje się zwołanie Komisji Założeń Planów (KZP) w terminach: Nadleśnictwo Krasieczyn w dniu 10 września 2015 roku, w siedzibie Nadleśnictwa w Przemyślu, ul. 29 Listopada 12; Nadleśnictwa Dukła i Kołaczyce w dniu 11 września 2015 roku, w siedzibie Regionalnej Dyrekcji Lasów Państwowych w Krośnie, ul. Bieszczadzka 2. Na obrady KZP zostaną zaproszeni przedstawiciele: urzędów, samorządów, przedsiębiorców leśnych, organizacji zainteresowanych gospodarką leśną i ochroną przyrody. Zgodnie z ustawą z dnia 3 października 2008 roku o udostępnianiu informacji o środowisku i jego ochronie, udziale społeczeństwa w ochronie środowiska oraz o ocenach oddziaływania na środowisko (j. t. Dz. U. z 2013 roku, poz. 1235 z późn. zmian.) zapewnią się możliwość udziału w obradach społeczeństwa. Podczas obrad, prowadzonych w oparciu o referat Nadleśniczego i koreferat naczelnika Wydziału Zarządzania Zasobami Leśnymi, zostaną wypracowane wytyczne w sprawie organizacji prac urzędzeniowych oraz założenia, w których zostaną opracowane projekty planów urządzenia lasu. Zostaną również ustalone zakresy weryfikacji i aktualizacji istniejących w nadleśnictwach programów ochrony przyrody. Projekty planów urządzenia lasu po ich opracowaniu zostaną poddane strategicznej ocenie oddziaływania na środowisko, w związku z czym na posiedzeniu KZP zostaną wypracowane projekty wystąpienia do Regionalnego Dyrektora Ochrony Środowiska i Podkarpackiego Państwowego Wojewódzkiego Inspektora Sanitarnego w Rzeszowie w sprawie zakresów i stopni szczegółowości prognoz oddziaływania projektów planów urządzenia lasu na środowisko i obszary Natura 2000. Przyjęte ustalenia wraz z uzgodnionymi z RDOS i PPWIS zakresami i stopniami szczegółowości informacji wymaganych w prognozach oddziaływania planów urządzenia lasu na środowisko oraz na obszary Natura 2000 zostaną upublicznione w Biuletynie Informacji Publicznej RDLP Krosno.



BIULETYN INFORMACJI PUBLICZNEJ BIP

PAŃSTWOWE GOSPODARSTWO LEŚNE
LASY PAŃSTWOWE

UWAGA!

Wersja historyczna z dnia 2015/08/19 12:27:00 GMT+2. [Powrót do wersji aktualnej](#)

 [szukaj >](#)

Regionalna Dyrekcja Lasów Państwowych w Krośnie

>> Regionalna Dyrekcja Lasów Państwowych w Krośnie >> Plan urządzenia lasu

Regionalna Dyrekcja Lasów Państwowych w Krośnie
Dyrekcja Generalna Lasów Państwowych
Nadleśnictwa i Zakłady regionalne
Prawo i organizacja
Dane teleadresowe
Plan urządzenia lasu
Wykaz dokumentów zawierających informacje o środowisku
Zarządzenia i decyzje
Rozpatrywanie spraw
Finanse i majątek
Archiwa
Informacja o kontrolach
Wystąpienia, komunikaty i ogłoszenia
Zamówienia publiczne
Informacje nieopublikowane w BIP
Ponowne wykorzystanie informacji publicznej
Rejestr zbiorów danych osobowych
Redakcja BIP
OBŚLUGA BIULETYNU
Instrukcja obsługi


www.bip.gov.pl

O (nie)używaniu ciasteczek przez serwis

Ogłoszenie Zawiadomiam o zwołaniu w dniu 25 sierpnia 2015 roku dla Nadleśnictwa Stuposiany, a w dniu 26 sierpnia 2015 dla Nadleśnictwa Lutowska posiedzeń komisji projektów planów urządzenia lasu sporządzonych na lata 2015- 2024. Początek posiedzeń, które w obu przypadkach będą zorganizowane w Gminnym Ośrodku Kultury w Lutowiskach, Lutowska 74a, będzie godz. 900. W trakcie posiedzeń, które będą miały formę debat publicznych zostaną omówione uwagi i wnioski zgłoszone w trakcie udostępnienia projektów planów urządzenia lasu do publicznego wglądu, co miało miejsce w dniach od 24 grudnia 2014 do 21 stycznia 2015 roku. Ponadto zostaną wstępnie sformułowane uzasadnienia, o którym mowa w art. 42 pkt 2 ustawy z dnia 3 października 2008 roku o udostępnianiu informacji o środowisku i jego ochronie, udziale społeczeństwa w ochronie środowiska oraz o ocenach oddziaływania na środowisko (j. t. Dz. U. z 2013 roku, poz. 1235 z późn. zmian.). Dyrektor Regionalnej Dyrekcji Lasów Państwowych w Krośnie Ogłoszenie Zawiadomiam o przystąpieniu do sporządzania projektów planów urządzenia lasu na lata 2018 – 2027 dla nadleśnictw: Dukla, Kołaczyce i Krasiczyn. Przed przystąpieniem do opracowania projektów planów urządzenia lasu przewiduje się zwołanie komisji założeń planów (KZP) w terminach: Nadleśnictwo Krasiczyn w dniu 10 września 2015 roku Nadleśnictwo Dukla i Kołaczyce w dniu 11 września 2015 roku. Na obrady KZP zostaną zaproszeni przedstawiciele: urzędów, samorządów, przedsiębiorców leśnych, organizacji zainteresowanych gospodarką leśną i ochroną przyrody. Zgodnie z ustawą z dnia 3 października 2008 roku o udostępnianiu informacji o środowisku i jego ochronie, udziale społeczeństwa w ochronie środowiska oraz o ocenach oddziaływania na środowisko (j. t. Dz. U. z 2013 roku, poz. 1235 z późn. zmian.) zapewnia się możliwość udziału w obradach społeczeństwa. Podczas obrad, prowadzonych w oparciu o referat Nadleśniczego i koreferat Naczelnika Wydziału Zarządzania Zasobami Leśnymi, zostaną wypracowane wytyczne w sprawie organizacji prac urzędzeniowych oraz założenia, wg których zostaną opracowane projekty planów urządzenia lasu. Zostaną również ustalone zakresy weryfikacji i aktualizacji istniejących w nadleśnictwach programów ochrony przyrody. Projekty planów urządzenia lasu po ich opracowaniu zostaną poddane strategicznej ocenie oddziaływania na środowisko, w związku z czym na posiedzeniu KZP zostaną wypracowane projekty wystąpień do Regionalnego Dyrektora Ochrony Środowiska i Podkarpackiego Państwowego Wojewódzkiego Inspektora Sanitarnego w Rzeszowie w sprawie zakresów i stopni szczegółowości prognoz oddziaływania projektów planów urządzenia lasu na środowisko i obszary Natura 2000. Przyjęte ustalenia wraz z uzgodnionymi z RDOŚ i PPWIS zakresami i stopniami szczegółowości informacji wymaganych w prognozach oddziaływania planów urządzenia lasu na środowisko oraz na obszary Natura 2000 zostaną upublicznione w Biuletynie Informacji Publicznej RDLP Krosno. Dyrektor Regionalnej Dyrekcji Lasów Państwowych w Krośnie

Osoba odpowiedzialna za treść: mgr inż. Bogusław Famielec
Dyrektor RDLP w Krośnie
Data modyfikacji: 2015/08/10 09:09:50
Redaktor zatwierdzający: Edward Marszałek
Wprowadzający: Jan Bednarz



Krosno, 24 sierpnia 2015 r.

Zn. spr.: ZS.6004.7.2015

Wg rozdzielnika

Na podstawie §19, pkt. 8 Statutu Państwowego Gospodarstwa Leśnego Lasy Państwowe zwołuję Komisję Założeń Planu dla Nadleśnictwa Kołaczyce na dzień 11 września 2015 roku, godz.13⁰⁰ w siedzibie Regionalnej Dyrekcji Lasów Państwowych w Krośnie, ul. Bieszczadzka 2.

Podczas obrad, prowadzonych w oparciu o referat Nadleśniczego i koreferat Naczelnika Wydziału Zarządzania Zasobami Leśnymi, zostaną wypracowane wytyczne w sprawie organizacji prac urzędniowych oraz założenia do sporządzenia na lata 2018 - 2027 projektu planu urządzenia lasu dla Nadleśnictwa Kołaczyce. Zostanie również ustalony zakres weryfikacji i aktualizacji istniejącego w Nadleśnictwie Programu ochrony przyrody.

Projekt planu urządzenia lasu po opracowaniu zostanie poddany strategicznej ocenie oddziaływania na środowisko, w związku z czym na posiedzeniu KZP zostanie wypracowany projekt wystąpienia do Regionalnego Dyrektora Ochrony Środowiska i Podkarpackiego Państwowego Wojewódzkiego Inspektora Sanitarnego w Rzeszowie w sprawie zakresu i stopnia szczegółowości prognozy oddziaływania projektu planu urządzenia lasu na środowisko i obszary Natura 2000. Przyjęte ustalenia wraz z uzgodnionymi z RDOŚ i PPWIS zakresami i szczegółowością informacji wymaganych w prognozie oddziaływania planu urządzenia lasu na środowisko oraz na obszary Natura 2000 zostaną upublicznione w Biuletynie Informacji Publicznej RDLP Krosno.

Poza zaproszonymi przedstawicielami, zgodnie z ustawą z dnia 3 października 2008 roku o udostępnianiu informacji o środowisku i jego ochronie, udziale społeczeństwa w ochronie środowiska oraz o ocenach oddziaływania na środowisko (t. j. Dz. U. z 2013 roku, poz. 1235 z późn. zmian.) zapewniam możliwość udziału w obradach społeczeństwa. Informacja o terminie posiedzenia została podana w lokalnej prasie „Nowe Podkarpacie” oraz zamieszczona w BIP RDLP Krosno w zakładce - Plan urządzenia lasu.



Otrzymują:

1. Ministerstwo Środowiska, Departament Leśnictwa i Ochrony Przyrody, ul. Wawelska 52/54, 00-922 Warszawa,
2. Dyrekcja Generalna Lasów Państwowych, ul. Grójecka 127, 02-124 Warszawa, Wydział Urządzania Lasu, Biuro Marketingu,
3. Zespół Ochrony Lasu, al. Słowackiego 17A, 31-159 Kraków,
4. Regionalna Dyrekcja Ochrony Środowiska, al. Józefa Piłsudskiego 38, 35-001 Rzeszów,
5. Podkarpacki Państwowy Wojewódzki Inspektor Sanitarny, ul. Wierzbowa 16, 35-959 Rzeszów,
6. Zespół Karpackich Parków Krajobrazowych w Krośnie, ul. Trakt Węgierski 8a, 38-450 Dukla,
7. Starostwo Powiatowe w Jaśle, 38-200 Jasło, ul. Rynek 18,
8. Starostwo Powiatowe w Krośnie, 38-400 Krosno, ul. Bieszczadzka 1,
9. Starostwo Powiatowe w Strzyżowie, ul. Przeclawczyka 15, 38-100 Strzyżów,
10. Starostwo Powiatowe w Brzozowie, ul. Armii Krajowej 1, 36-200 Brzozów,
11. Starostwo Powiatowe w Gorlicach, ul. Biecka 3, 38-300 Gorlice,
12. Urząd Gminy w Brzyskiej, 38-212 Brzyska,
13. Urząd Gminy w Dębowcu, 38-220 Dębowiec,
14. Urząd Gminy w Jaśle, 38-200 Jasło, ul. Słowackiego 4,
15. Urząd Gminy w Kołaczycach, 38-213 Kołaczyce,
16. Urząd Gminy w Nowym Żmigrodzie, 38-230 Nowy Żmigród,
17. Urząd Gminy w Osieku Jasielskim, 38-223 Osiek Jasielski,
18. Urząd Gminy w Skołyszynie, 38-242 Skołyszyn,
19. Urząd Gminy w Tarnowcu, 38-204 Tarnowiec,
20. Urząd Gminy w Chorkówce, 38-458 Chorkówka,
21. Urząd Gminy w Jedliczu, 38-460 Jedlicze, ul. Rynek 6,
22. Urząd Gminy w Korczynie, 38-420 Korczyna,
23. Urząd Gminy w Wojaszówce, 38-471 Wojaszówka,
24. Urząd Gminy we Frysztaku, 38-130 Frysztak,
25. Urząd Gminy w Niebylcu, 38-114 Niebylec,
26. Urząd Gminy w Strzyżowie, 38-100 Strzyżów, ul. Przeclawczyka 5,
27. Urząd Gminy w Domaradzu, 36-230 Domaradz,
28. Urząd Gminy w Haczowie, 36-213 Haczów,
29. Urząd Gminy w Jasionicy Rosielnej, 36-220 Jasionica Rosielna,
30. Urząd Miejski w Bieczu, ul. Rynek 1, 38-340 Biecz,

Z up. DYREKTORA
Z-ca dyrektora
d/s gospodarki leśnej
mgr inż. Marek Maręcki



Regionalna Dyrekcja Lasów Państwowych w Krośnie

31. Urząd Gminy w Lipinkach, 38-405 Lipinki,
32. Urząd Gminy w Sękowej, 38-307 Sękowa,
33. Polskie Stowarzyszenie Taksatorów Leśnych, ul. Wysockiego 46A, 37-700 Przemyśl,
34. Komitet Ochrony Orłów Region Małopolska, ul. Podzamcze 1, 38-200 Jasło,
35. Klub Przyrodników, ul. 1 Maja 2, 66-200 Świebodzin,
36. Fundacja Dziedzictwo Przyrodnicze, Leszczawa Górna 16, 37-740 Bircza,
37. Pracownia na Rzecz Wszystkich Istot, ul. Jasna 17, 43-360 Bystra,
38. Zakład Usług Leśnych i Transportowych Marek Wokurka, ul. Tkaczowa 17/23, 38-200 Jasło,
39. Usługi Leśne, Handlowe Daniel Olejko, Golcowa 226, 36-230 Domaradz,
40. Polskie Towarzystwo Leśne Oddział w Krośnie,
41. Stowarzyszenie Inżynierów i Techników Leśnictwa i Drzewnictwa Oddział w Krośnie.
42. Nadleśnictwo Kołaczyce,
43. Naczelnicy Wydziałów RDLP Krosno: DK, ED, ZG, ZO.

[Handwritten signature]
18.08.2015 r.
[Handwritten signature]

Z up. DYREKTORA
Z-ca dyrektora
d/s gospodarki leśnej
[Handwritten signature]
mgr inż. Marek Marecki

ED 24.08.2015

[Handwritten signature]
24.08.2015

ZG *[Handwritten signature]*

ZO 25.08.2015 r.

[Handwritten signature]

DK. 26.08.2015

TL. *[Handwritten signature]*
25.08.2015

**Lista uczestników Komisji założeń planu dla Nadleśnictwa
Kołaczyce.**

Krosno dnia 11 września 2015 r.

Lp	Imię i Nazwisko	Stanowisko	Instytucja	Podpis
1.	Marcel Mauch	Z-ca Dyrektora	RDLP Krosno	[Podpis]
2.	Wojciech Wolanicki	st. specjalista	DGLP Wawrzona	[Podpis]
3.	Tou Bealman	specjalista	RDLP	[Podpis]
4.	Piotr Fofone	Pracownik ZS	RDLP w Krasimie	[Podpis]
5.	Andrzej Kochman	nr 7	Nadleśnictwo Kołaczyce	[Podpis]
6.	Ryszard Brodowski	Z-ca naczelnika	Krosno Kołaczyce	[Podpis]
7.	Klaudia Mitoraj	Pomoc administracyjna w składowisku	Urząd Gminy Skaryszewo	[Podpis]
8.	Miroslav Gribon	referent	UG Tarkwina Rożnów	[Podpis]
9.	Renata Bior	Inspektor	Miasto Gminy Jas. Pa.	[Podpis]
10.	Anna Marawiska	specjalista	Lesnictwo Państwowe Krajowych w Krosimie	[Podpis]
11.	Monika Jankowicz	stażysta	Zespół Karpackich Parków Krajobrazowych w Krosimie	[Podpis]
12.	Tomasz Najbar	sekretarz ZO	SITLI	[Podpis]
13.	Manuela Villan	podinspektor	Państwowe Nadleśnictwo Krosno	[Podpis]
14.	JOZEF BOR SUK	INŻYNIER NADZORU	Krosno Kołaczyce	[Podpis]
15.	Bogumił Dąbek	sekretarz	Polskie Stowarzyszenie Turystów i Kajakarzy	[Podpis]
16.	Marek Stankiewicz	Naczelnik Wydz.	RDLP w Krosimie	[Podpis]
17.	Piotr Paj	Pracownik	RDLP Krosno	[Podpis]
18.	Milena Rogoż	specjalista SL	Nadleśnictwo Kołaczyce	[Podpis]
19.	Grażyna Węgr	SL	PTL	[Podpis]
20.	Leopold Dworkin	specjalista	RDLP Krosno	[Podpis]
21.	Jarosław Płate	Wierownik	Zespół Ochrony Lasu	[Podpis]
22.	Ryszard Polak	Wojt	Gmina Wojnowo	[Podpis]
23.	Janina Gmura	specjalista	RDLP Krosno	[Podpis]
24.	Wencel Kimla	st. specjalista	RDLP w Krasimie	[Podpis]
25.				
26.				



BIULETYN INFORMACJI PUBLICZNEJ BIP

PAŃSTWOWE GOSPODARSTWO LEŚNE
LASY PAŃSTWOWE

Regionalna Dyrekcja Lasów Państwowych w Krośnie

szukaj >

>> Regionalna Dyrekcja Lasów Państwowych w Krośnie >> Plan urządzenia lasu













Regionalna Dyrekcja Lasów Państwowych w Krośnie
Dyrekcja Generalna Lasów Państwowych
Nadleśnictwa i Zakłady regionalne
Prawo i organizacja
Dane teleadresowe
Plan urządzenia lasu
Wykaz dokumentów zawierających informacje o środowisku
Zarządzenia i decyzje
Rozpatrywanie spraw
Finanse i majątek
Archiwa
Informacja o kontrolach
Wystąpienia, komunikaty i ogłoszenia
Zamówienia publiczne
Informacje nieopublikowane w BIP
Ponowne wykorzystanie informacji publicznej
Rejestr zbiorów danych osobowych
Redakcja BIP
OBŚLUGA BIULETYNU
Instrukcja obsługi
Statystyki biuletynu
Wersja historyczna
Rejestr zmian treści
Logowanie


www.bip.gov.pl

O (nie)używaniu ciasteczek przez serwis

Ogłoszenie Zawiadomiam o wyłożeniu do publicznego wglądu: 1. Założeń do sporządzenia projektów planów urządzenia lasu, na lata 2018 – 2027, dla nadleśnictw: Dukla, Kołaczyce i Krasiczyn, 2. Projektów planów urządzenia lasu wraz z programami ochrony przyrody i prognozami oddziaływania projektów planów urządzenia lasu na środowisko, na lata 2016 – 2025, dla nadleśnictw: Baligród, Cisna i Komańcza. Termin wyłożenia od dnia 30 grudnia 2015 do 31 stycznia 2016 roku. Miejsce wyłożenia Siedziba RDLP w Krośnie, ul Bieszczadzka 2, pokój nr 53, w godz. 7.30 – 15.30. Materiały są również dostępne do przeglądania, bądź pobrania – stanowią załączniki do niniejszego ogłoszenia. Do wyłożonych materiałów w terminie wyłożenia można składać uwagi i wnioski w formie przewidzianej w art. 40 ustawy z dnia 3 października 2008 roku o udostępnianiu informacji o środowisku i jego ochronie, udziale społeczeństwa w ochronie środowiska oraz o ocenach oddziaływania na środowisko (j. t. Dz. U. z 2013 roku, poz.1235 z późn. zmian.). Uwagi i wnioski zostaną rozpatrzone w terminie 14 dni, licząc od daty zakończenia wyłożenia przez Dyrektora Regionalnej Dyrekcji Lasów Państwowych w Krośnie. Zgodnie z Instrukcją urządzania lasu, do omówienia zgłoszonych uwag i wniosków do projektów planów urządzenia lasu dla nadleśnictw: Baligród, Cisna i Komańcza zostaną zwołane komisje projektów planów, a posiedzenia będzie miały charakter debat publicznych. O terminach posiedzeń zainteresowani zostaną powiadomieni odrębnie. W przypadku nie zgłoszenia w wyznaczonym terminie uwag i wniosków komisje projektów planów nie będą zwoływane. Dyrektor Regionalnej Dyrekcji Lasów Państwowych w Krośnie Zał. 24

Pliki do pobrania:

-  1.dukla_kzp_rdos_ppwis_.pdf [pobierz](#)
-  10.baligród_mapa_wal_p_k_bukowiec_.pdf [pobierz](#)
-  11.cisna_ool_.pdf [pobierz](#)
-  12.cisna_pop_.pdf [pobierz](#)
-  13.cisna_prognoza_.pdf [pobierz](#)
-  14.cisna_mapa_obsz.chr_.pdf [pobierz](#)
-  15.cisna_mapa_wal_p_k_.pdf [pobierz](#)
-  16.cisna_mapa_obsz.chr_wetlina_.pdf [pobierz](#)
-  17.cisna_mapa_wal_p_k_wetlina_.pdf [pobierz](#)
-  18.komancza_ool_.pdf [pobierz](#)
-  19.komancza_pop_.pdf [pobierz](#)
-  2.kolaczyce_kzp_rdos_ppwis_.pdf [pobierz](#)
-  20.komancza_prognoza_.pdf [pobierz](#)
-  21.komancza_mapa_obsz.chr_.pdf [pobierz](#)
-  22.komancza_mapa_wal_p_k_.pdf [pobierz](#)
-  23.komancza_mapa_obsz.chr_lupkow_.pdf [pobierz](#)
-  24.komancza_mapa_wal_p_k_lupkow_.pdf [pobierz](#)
-  3.krasiczyn_kzp_rdos_ppwis_.pdf [pobierz](#)
-  4.baligród_ool_.pdf [pobierz](#)
-  5.baligród_pop_.pdf [pobierz](#)
-  6.baligród_prognoza_.pdf [pobierz](#)
-  7.baligród_mapa_obsz.chr_.pdf [pobierz](#)
-  8.baligród_mapa_wal_p_k_.pdf [pobierz](#)
-  9.baligród_mapa_obsz.chr_bukowiec_.pdf [pobierz](#)

Osoba odpowiedzialna za treść: mgr inż. Bogusław Famielec
Dyrektor RDLP w Krośnie
Data modyfikacji: 2015/12/29 16:20:32
Redaktor zatwierdzający: Edward Marszałek
Wprowadzający: Jan Bednarz



OGŁOSZENIA DROBNE

RÓŻNE

POŻYCZKI! SUPER OFERTA! Potrzebujesz gotówki – dzwoń! Pożyczka dla każdego, proste zasady, minimum formalności, dzwoń! Tel. 666-393-804, (17) 871-30-74.

FK0738/10/15

POTRZEBUJESZ PIENIĘDZY? Wejdź: www.daiglob.pl, zakładka a-cunt

FK-0738/1/10/15

POŻYCZKA szybko i uczciwie. Tel. 883-316-526.

K-18/11/15

DO 25.000 zł na dowolny cel. Tel. 883-316-526.

K-18/2/12/15

POŻYCZKA ELASTYCZNA. Tel. 883-316-526.

K-18/3/11/15

SPRZEDAŻ

KAWALERKA w Brzozowie po generalnym remoncie, parter, w starym budownictwie. Tel. 730-093-338.

RK-062/12/15

NZOZ W BRZOSZOWIE

nawiąże współpracę z lekarzem stomatologiem (usługi na NFZ i prywatne)
tel. 600-095-941

WÓJT GMINY JASŁO

informuje,



Dyrektor Regionalnej Dyrekcji Lasów Państwowych w Krośnie zawiadamia o wyłożeniu do publicznego wglądu:

Założeń do sporządzenia projektów planów urządzenia lasu, na lata 2018–2027, dla nadleśnictw: Dukla, Kołaczyce i Krasiczyn,

Projektów planów urządzenia lasu wraz z programami ochrony przyrody i prognozami oddziaływania projektów planów urządzenia lasu na środowisko, na lata 2016 – 2025, dla nadleśnictw: Baligród, Cisna i Komańcza.

Termin wyłożenia od dnia 30 grudnia 2015 do 31 stycznia 2016 roku.

Miejsce wyłożenia:

Siedziba RDLP w Krośnie, ul Bieszczadzka 2, pokój nr 53, w godz. 7³⁰- 15³⁰,

Dostępne do przeglądania lub pobrania w BIP RDLP Krosno w zakładce „Plan urządzenia lasu”.

Do wyłożonych materiałów w terminie wyłożenia można składać uwagi i wnioski w formie przewidzianej w art. 40 ustawy z dnia 3 października 2008 roku o udostępnianiu informacji o środowisku i jego ochronie, udziale społeczeństwa w ochronie środowiska oraz o ocenach oddziaływania na środowisko (j. t. Dz. U. z 2013 roku, poz.1235 z późn. zmian.). Uwagi i wnioski zostaną rozpatrzone w terminie 14 dni, licząc od daty zakończenia wyłożenia przez Dyrektora Regionalnej Dyrekcji Lasów Państwowych w Krośnie.

Zgodnie z Instrukcją zarządzania lasu, do omówienia zgłoszonych uwag i wniosków do projektów planów urządzenia lasu dla nadleśnictw: Baligród, Cisna i Komańcza zostaną zwołane komisje projektów planów, a posiedzenie będzie miało charakter debaty publicznej. O terminie posiedzenia zainteresowani zostaną powiadomieni odrębnie. W przypadku nie zgłoszenia w wyznaczonym terminie uwag i wniosków komisje projektów planów nie będą zwoływane.

KOMUNIKAT
PREZYDENTA MIASTA KROSNA

Stosownie do art. 35 ust. 1 ustawy z dnia 21 sierpnia 1997 r. o gospodarce nieruchomościami (Dz.U. z 2015 r. poz. 1774 z późn. zm.) informuję, że wykaz lokali użytkowych przeznaczonych do najmu został wywieszony w siedzibie urzędu miasta Krosna przy ul. Lwowskiej 28a oraz umieszczony na stronie internetowej Urzędu Miasta w BIP do publicznej wiadomości na okres 21 dni, tj. od dnia 22 grudnia 2015 r. do dnia 11 stycznia 2016 r.

Dotyczy lokali użytkowych:

1. lokalu użytkowego, położonego na II piętrze budynku przy ul. A. Lewakowskiego

BHP

FIRMA
USŁUGOWO - KONSULTINGOWA
BHP

JAGODA

KROSNO, ul. Kłetówka
tel./fax 13 43 636 09
13 43 207 59

- ♦ organizowanie i prowadzenie służby bhp
- ♦ opracowanie na zlecenie:
 - instrukcji
 - regulaminów
 - zakresów czynności
 - dokumentacji
- ♦ prowadzenie akt osobowych
- ♦ szkolenia BHP
- ♦ wypełnianie druków ZUS

WYCIĄG Z OGŁOSZENIA
O PRZETARGU USTNYM
NIEOGRANICZONYM
WÓJT GMINY WOJASZÓWKA

informuje,

że na tablicy ogłoszeń w siedzibie Urzędu Gminy w Wojaszówce oraz w Biuletynie Informacji Publicznej pod adresem <http://wojaszowka.bip.krosoft.pl> zostało podane do publicznej wiadomości ogłoszenie o pierwszym przetargu ustnym nieograniczonym na sprzedaż nieruchomości gruntowej niezabudowanej, położonej w miejscowości **Ustrobnia**, oznaczonej działką nr **492/17 o pow. 0,06 ha**, stanowiącej własność gminy Wojaszówka, dla której prowadzona jest przez Sąd Rejonowy w Krośnie – VI Wydział Ksiąg Wieczystych księga wieczysta numer **KS1K/00065717/5**, który odbędzie się **25 stycznia 2016 r. o godz. 9⁰⁰ w siedzibie Urzędu Gminy w Wojaszówce – pokój numer 5.**

Cena wywoławcza działki numer 492/17 wynosi: 7 452,00 zł.

Wadium w wysokości 750,00 zł należy wpłacić w formie pieniężnej placówce bankowej lub przelewem na konto gminy w terminie do dnia 15 stycznia 2016 r.

Dodatkowe informacje oraz pełną treść ogłoszenia można uzyskać w Urzędzie Gminy Wojaszówka, pokój nr 5, w godz. 7⁰⁰ do 15⁰⁰, tel. (13) 30 610 22

JAWORZEC

SCHRONISKO
CZYNNE CAŁY ROK!

POŁOŻONE 605 m n.p.m.

Przy czarnym szlaku na Połoninę Wetlińską na terenie dawnej wsi Jaworzec w dolinie Wetliny

3,5 km droga od przystanku PKS w Kalnicy

Parking przy wypale: 10 min. pieszo od schroniska

Dojście szlakami z Wetliny, Cisnej i doliny Saru. Doskonała baza do wycieczek pieszych, rowerowych oraz narciarskich i na raketach. Idealne miejsce

- * **NOCLEGI** w pokojach 2-3 os.
- * Sale zbiorowe i miejsca na *glebie*
- * Pole namiotowe
- * **BUFET TURYSTYCZNY**

• **BACÓWKA PTTK
NA KOŃSKIM
SZLAKU**



**REGIONALNY DYREKTOR
OCHRONY ŚRODOWISKA
W RZESZOWIE**

Al. Józefa Piłsudskiego 38, 35-001 Rzeszów
WPN.410.3.14.2015.AKw-7

*ZS+20
12/2015*

Rzeszów, 2015-12-11

*Pan J. Bedman
M. R. 2015
P. J. 2015*

Sekretariat Dyrektora RDLP Krosno	
Wpłynęło dnia	14.12.15
L.dz.	1893 <i>km</i>

**Dyrektor Regionalnej Dyrekcji
Lasów Państwowych w Krośnie
ul. Bieszczadzka 2
38 – 400 Krosno**

Odpowiadając na pismo z dnia 20 października 2015 r., znak: ZS-003.1.2015, w sprawie uzgodnienia zakresu i stopnia szczegółowości informacji wymaganych w prognozie oddziaływania na środowisko dla projektu Planu Urządzenia Lasu dla Nadleśnictwa Kołaczyce działając na podstawie art. 53 i 57 ust. 3 ustawy z dnia 3 października 2008 r. o udostępnianiu informacji o środowisku i jego ochronie, udziale społeczeństwa w ochronie środowiska oraz o ocenach oddziaływania na środowisko (Dz. U. z 2013 r., poz. 1235, z późn. zm.) po uzgodnieniu z Regionalnym Dyrektorem Ochrony Środowiska z Krakowa (pismo z dnia 9 grudnia 2015 r., znak: ST-II.411.10.3.2015.IW), informuję, że prognoza winna zawierać dane, analizy i oceny określone zapisami art. 51 oraz art. 52 ww. ustawy. Jeśli zagadnienie wymienione w art. 51 ust. 2 nie znajduje odniesienia do założeń projektu Planu Urządzenia Lasu, w prognozie powinna zostać zamieszczona informacja, że nie dotyczy przedmiotowego projektu, wraz z wyczerpującym uzasadnieniem.

Prognoza oddziaływania na środowisko dla projektu Planu Urządzenia Lasu dla Nadleśnictwa Kołaczyce powinna zawierać:

- Informacje o zawartości i głównych celach projektowanego dokumentu oraz powiązania projektowanego dokumentu z innymi prognozami oddziaływania na środowisko sporządzonymi wcześniej w terytorialnym zasięgu działania Nadleśnictwa, w tym powiązania z Planami Zagospodarowania Przestrzennego lub Programami Rozwoju Obszarów Wiejskich (zgodnie z art. 51 ust. 2 pkt. 1 lit. a ww. ustawy), jak również ustanowionymi planami zadań ochronnych.
- Informacje o metodach zastosowanych przy sporządzaniu prognozy (zgodnie z art. 51 ust. 2 pkt. 1 lit. b ww. ustawy).
- Propozycje w sprawie metod oraz częstotliwości analizy skutków realizacji postanowień projektowanego dokumentu (zgodnie z art. 51 ust. 2 pkt. 1 lit. c ww. ustawy).
- Informacje o możliwym transgranicznym oddziaływaniu na środowisko (zgodnie z art. 51 ust. 2 pkt. 1 lit. d ww. ustawy).
- Streszczenie sporządzone w języku niespecjalistycznym (zgodnie z art. 51 ust. 2 pkt. 1 lit. e ww. ustawy).
- Poglądowe mapy planowanych w okresie obowiązywania pul zabiegów gospodarczych w odniesieniu do obszarów Natura 2000 (na mapie zabiegów gospodarczych winny

być wkreślone granice obszarów Natura 2000, miejsca występowania siedlisk przyrodniczych i siedlisk gatunków chronionych w obszarze Natura 2000) oraz stwierdzonych na gruntach Nadleśnictwa miejsc występowania chronionych gatunków roślin, zwierząt i grzybów,

- g) Omówienie istniejącej na terenie Nadleśnictwa Kołaczyce sieci dróg leśnych (ich lokalizacje i zagęszczenie) wraz z sformułowaniem „przyrodniczych” wytycznych do kierunkowych zagadnień w zakresie budowy nowych dróg zawartych w projekcie pul (należy jednoznacznie wskazać miejsca w których ze względu na zapewnienie skutecznej ochrony obszarów Natura 2000, chronionych gatunków roślin i zwierząt nie zaleca się tworzenia nowych dróg).

Prognoza powinna określać, oceniać i analizować:

- a) Stan środowiska i celów ochrony z punktu widzenia realizacji postanowień Planu Urządzenia Lasu (zgodnie z art. 51 ust. 2 pkt. 2, lit. a, b, c, d ww. ustawy). W celu scharakteryzowania stanu środowiska aktualnego w okresie sporządzania prognozy oraz przewidywanego po 10 latach obowiązywania Planu Urządzenia Lasu, zaleca się sporządzenie odpowiednich tabel i zestawień porównawczych oraz zastosowanie analiz, odrębnie dla lasów całego Nadleśnictwa oraz oddzielnie dla obszarów Natura 2000, które zostały wyznaczone w granicach gruntów zarządzanych przez Nadleśnictwo. W celu określenia stanu początkowego siedlisk przyjąć należy za punkt wyjścia dane pochodzące ze standardowego formularza danych, wyniki Państwowego Monitoringu Środowiska prowadzonego przez Główny Inspektorat Ochrony Środowiska lub wyniki inwentaryzacji przyrodniczych uwzględniających kryteria zachowania siedlisk i gatunków.
- b) Przewidywane oddziaływania, w tym oddziaływania bezpośrednie, pośrednie, wtórne, skumulowane, krótkoterminowe, średnioterminowe i długoterminowe, stałe i chwilowe oraz pozytywne i negatywne, na cele i przedmioty ochrony obszarów Natura 2000 oraz integralność tych obszarów, a także na środowisko jako takie (zgodnie z art. 51 ust. 2 pkt. 2 lit. e ww. ustawy). Ponadto prognoza powinna zawierać analizę na potrzeby zastosowania art. 52a ustawy z dnia 16 kwietnia 2004 r. o ochronie przyrody (Dz. U. z 2015r., poz. 1651, z późn. zm.), którego zapis wskazuje, iż gospodarka leśna nie narusza zakazów, o których mowa w art. 52 ust. 1 pkt 1-3, 7, 8, 12 i 13, tj. umyślnego zabijania, umyślnego okaleczania lub chwytania, umyślnego niszczenia jaj, postaci młodocianych i form rozwojowych gatunków chronionych, niszczenia siedlisk i ostoi, niszczenia, usuwania lub uszkodzenia gniazd, mrowisk, nor, legowisk, żeremi, tam, tarlisk, zimowisk i innych schronień oraz umyślnego płoszenia i niepokojenia w stosunku do dziko występujących populacji gatunków będących przedmiotem zainteresowania Wspólnoty i chronionych gatunków ptaków, oraz ich siedlisk, jeżeli jest prowadzona na podstawie planów, które zostały poddane strategicznej ocenie oddziaływania na środowisko.
- c) Dodatkowo w celu uwzględnienia potrzeby ochrony istotnych z punktu widzenia przyrody gatunków roślin, zwierząt i grzybów, a w szczególności gatunków będących przedmiotami ochrony obszarów Natura 2000, należy przeanalizować i wskazać optymalne terminy realizacji zaplanowanych działań w ramach opracowywanego projektu dokumentu,
- d) Zakres w jakim zostały uwzględnione w projekcie PUL informacje i zalecenia zawarte w planach zadań ochronnych.

Prognoza powinna przedstawiać:

- a) Przewidywane do zastosowania w trakcie realizacji postanowień projektowanego Planu rozwiązania w ramach gospodarki leśnej mające na celu zapobieganie, ograniczenie lub kompensację przyrodniczą negatywnych oddziaływań na środowisko, a w szczególności na cele i przedmioty ochrony obszarów Natura 2000.
- b) Rozwiązania alternatywne do rozwiązań zawartych w projektowanym dokumencie wraz z uzasadnieniem ich wyboru oraz opis metod dokonania oceny prowadzącej do tego wyboru albo wyjaśnienie braku rozwiązań alternatywnych, w tym wskazania napotkanych trudności wynikających z niedostatków techniki lub luk we współczesnej wiedzy.

Do sporządzenia prognozy oddziaływania na środowisko należy wykorzystać dane zbierane w ramach inwentaryzacji lasu, uzupełnione o wyniki inwentaryzacji przyrodniczej Lasów Państwowych, informacje pochodzące ze standardowych formularzy danych dla obszarów Natura 2000, planów ochrony, planów zadań ochronnych lub projektów tych dokumentów, programów ochronnych, wyników obserwacji monitoringowych wykonanych do celu Państwowego Monitoringu Przyrodniczego, publikacji naukowych i innych powszechnie dostępnych aktualnych źródeł o charakterze inwentaryzacyjnym. Zgodnie z art. 52 ust. 1 ustawy z dnia 3 października 2008 r. o udostępnianiu informacji o środowisku i jego ochronie, udziale społeczeństwa w ochronie środowiska oraz o ocenach oddziaływania na środowisko (Dz. U. z 2013 r., poz. 1235, z późn. zm.) informacje zawarte w prognozie oddziaływania na środowisko, o których mowa w art. 51 ust. 2, powinny być opracowane stosownie do stanu współczesnej wiedzy i metod oceny oraz dostosowane do zawartości i stopnia szczegółowości projektu Planu Urządzenia Lasu dla Nadleśnictwa.

W trakcie sporządzania prognozy zaleca się zastosowanie metod eksperckich z wykorzystaniem zapisów w formie macierzy, co przede wszystkim dotyczyć powinno określenia przewidywanego oddziaływania na środowisko ustaleń projektu Planu Urządzenia Lasu w granicach terytorialnego zasięgu Nadleśnictwa, w odniesieniu do celów i przedmiotów ochrony, dla których wyznaczono w obszarze Nadleśnictwa obszary Natura 2000 oraz na istotne z punktu widzenia ochrony przyrody gatunki roślin, zwierząt i grzybów. Na potrzeby sporządzenia analiz w postaci macierzy wskazane jest wykorzystanie informacji zawartych w wydanych przez Główny Inspektorat Ochrony Środowiska poradnikach monitoringu siedlisk i gatunków. Ponadto, przy zastosowaniu metody macierzy w trakcie przewidywanego oddziaływania projektu PUL na poszczególne elementy środowiska każdorazowo należy w sposób jednoznaczny i czytelny opisać do tego celu kryteria.

Ponadto, w treści prognozy powinny zostać przywołane i powtórzone analizy i wnioski wynikające z zapisów Programu Ochrony Przyrody, w tym: wykaz chronionych i rzadkich gatunków, zestawienia drzewostanów według grup wiekowych, bogactwa gatunkowego, pochodzenia, budowy pięterowej oraz zestawienie powierzchni drzewostanów wg form degeneracji ekosystemów leśnych wraz z opisem projektowanych działań minimalizujących.

Otrzymują:

1. Adresat.
2. A/a.

Do wiadomości:

1. Regionalna Dyrekcja Ochrony Środowiska w Krakowie, ul. Plac na Stawach 3, 30-107 Kraków

Z DP. REGIONALNEGO DYREKTORA
OCHRONY ŚRODOWISKA W RZESZOWIE

Magdalena Grabowska
II Z-ca Regionalnego Dyrektora Ochrony Środowiska



**PODKARPACKI
PAŃSTWOWY WOJEWÓDZKI
INSPEKTOR SANITARNY**

ul. Wierzbowa 16
35- 959 Rzeszów

SNZ.9020.2.57.2015.RD

Sekretariat Dyrektora
RDLP Krosno

Wpłynęło dnia 13.11.15
L.dz. 1747 Ude

OPINIA SANITARNA

Na podstawie:

- art.3 ustawy z dnia 14 marca 1985 r. o Państwowej Inspekcji Sanitarnej (Dz. U. z 2015 r., poz. 1412),
- art. 53 i art. 58 ust.1 pkt.2 ustawy z dnia 3 października 2008 r. o udostępnianiu informacji o środowisku i jego ochronie, udziale społeczeństwa w ochronie środowiska oraz o ocenach oddziaływania na środowisko (Dz. U. z 2013 r. poz. 1235 z późn.zm.),

Podkarpacki Państwowy Wojewódzki Inspektor Sanitarny po rozpatrzeniu wniosku z dnia 20.10.2015 r., znak: ZS.003.1.2015 Regionalnej Dyrekcji Lasów Państwowych w Krośnie w sprawie uzgodnienia zakresu i stopnia szczegółowości informacji wymaganych w prognozie oddziaływania na środowisko dla projektu planu urządzenia lasu sporządzonego na lata 2018 – 2027 dla Nadleśnictwa Kołaczyce

stwierdza , że

prognoza oddziaływania na środowisko dla projektu planu urządzenia lasu sporządzonego na lata 2018 – 2027 dla Nadleśnictwa Kołaczyce powinna określać, analizować i oceniać przewidywane oddziaływania mogące być rezultatem realizacji projektowanego dokumentu na: ludzi, wodę i powierzchnię ziemi oraz przedstawiać rozwiązania mające na celu zapobieganie, ograniczanie lub kompensację przyrodniczą tych oddziaływań, zgodnie z art.51 ust.2 pkt.1 ustawy z dnia 3 października 2008 r. o udostępnianiu informacji o środowisku i jego ochronie, udziale społeczeństwa w ochronie środowiska oraz o ocenach oddziaływania na środowisko (Dz. U. z 2013 r. poz. 1235 z późn.zm.) .

UZASADNIENIE

Mając na uwadze ochronę zdrowia i życia ludzi przed ewentualnym przyszłym negatywnym oddziaływaniem wywoływanym realizacją zadań przewidzianych w projekcie planu urządzenia lasu w w/w terenie, niezbędnym jest uwzględnienie w prognozie oddziaływania na środowisko dla tego dokumentu zagadnień wyszczególnionych w sentencji.

Otrzymują:

1. Regionalna Dyrekcja Lasów Państwowych w Krośnie
- 2.a/a

Jan G. Bedmon
16.11.2015 r.
QJF

Rzeszów, dnia 4.11.2015 r.

PODKARPACKI PAŃSTWOWY
WOJEWÓDZKI INSPEKTOR SANITARNY

mgr Katarzyna Stekierzyńska-Zapała



Krosno, 12.10.2017 r.

Zn. spr.: ZS.6004.7.2015

Wg rozdzielnika

Na podstawie §19, pkt. 8 Statutu Państwowego Gospodarstwa Leśnego Lasy Państwowe zwołuję Narady Techniczno-Gospodarcze (NTG) dla Nadleśnictw:

1. Nadleśnictwo Dukla w dniu 23 listopada 2017 r., godz. 9⁰⁰, w siedzibie Regionalnej Dyrekcji Lasów Państwowych w Krośnie, ul Bieszczadzka 2,
2. Nadleśnictwo Kołaczyce w dniu 24 listopada 2017 r., godz. 9⁰⁰, w siedzibie Regionalnej Dyrekcji Lasów Państwowych w Krośnie, ul Bieszczadzka 2,
3. Nadleśnictwo Krasiczyn w dniu 28 listopada 2017 r., godz. 9⁰⁰, w siedzibie Nadleśnictwa.

W czasie obrad zostanie dokonana analiza gospodarki leśnej za poprzedni okres gospodarczy, dla każdego z nadleśnictw, w oparciu o: (1) referat Nadleśniczego, (2) koreferat Wykonawcy projektu planu urządzenia lasu przedstawiony wraz z oceną oddziaływania na środowisko czynności gospodarczych wykonanych zgodnie z dotychczasowym planem urządzenia lasu, (3) koreferat kierownika Zespołu Ochrony Lasu dotyczący kierunkowych zadań z zakresu ochrony lasu.

Ponadto zostaną przyjęte końcowe ustalenia w sprawie organizacji prac urzędzeniowych oraz dotyczące opracowywanych projektów planów urządzenia lasu w oparciu o referat Wykonawcy oraz koreferat Nadleśniczego.

Zostanie dokonana akceptacja "Prognoz oddziaływania planów urządzenia lasu na środowisko i obszary Natura 2000".

Z obrad zostanie sporządzony 2 częściowy protokół ustaleń, dla każdego z nadleśnictw, zawierający:

Część A: Skład osobowy NTG, ocenę ostatecznej wersji mapy przeglądowej obszarów chronionych i funkcji lasu, akceptację przedstawianego w projekcie planu urządzenia lasu zakresu i formy podstawowych założeń polityki przestrzennego zagospodarowania regionu, rozstrzygnięcia w sprawie ewentualnych rozbieżności rodzajów użytków gruntowych, zatwierdzenie zmian granic i numeracji oddziałów, zakres wykorzystania wskaźników spodziewanego przyrostu bieżącego tabelarycznego oraz użytecznego, akceptację testu kontroli pomiaru miąższości na powierzchniach próbnych, ocenę gospodarki leśnej za okres obowiązywania poprzedniego planu urządzenia lasu wraz z wynikającymi z tej oceny wnioskami dotyczącymi gospodarki przyszłej, wnioski w sprawie ogólnej ochrony lasu, ocena



zgodności sporządzenia projektu planu urządzenia lasu wraz z programem ochrony przyrody z przepisami prawa oraz wytycznymi KZP, inne końcowe wytyczne dotyczące organizacji prac nad planem urządzenia lasu wraz z programem ochrony przyrody oraz prognozą oddziaływania planu urządzenia lasu na środowisko i obszary Natura 2000, w tym akceptacja zakresu prognozy symulacyjnej na koniec okresu oraz ustalenie formy przekazywania planu urządzenia lasu do nadleśnictwa.

Część B: W uporządkowanej i syntetycznej formie zostaną zapisane wszystkie końcowe dane dotyczące projektu planu urządzenia lasu wraz z programem ochrony przyrody oraz prognozą oddziaływania planu urządzenia lasu na środowisko i obszary Natura 2000.

Ponadto informuję, że projekty pul są uzupełnione o elementy wymienione w art. 28 ust. 10 ustawy z dnia 16 kwietnia 2004 roku o ochronie przyrody (jednolity tekst Dz. U. z 2016 roku, poz. 2134 ze zmian.), tym samym zostały ustanowione zadania ochronne dla gruntów własności Skarbu Państwa, pozostających w zarządzie w/w nadleśnictw, położone w następujących obszarach Natura 2000:

- ✓ PLB180001 Pogórze Przemyskie,
- ✓ PLH180012 Ostoja Przemyska,
- ✓ PLB180002 Beskid Niski,
- ✓ PLH180031 Golesz,
- ✓ PLH180046 Liwocz,
- ✓ PLH180052 Wisłoka z Dopływami,
- ✓ PLH180027 Ostoja Czarnorzecka.

Ustalone zadania ochronne, na gruntach własności Skarbu Państwa, w zarządzie poszczególnych Nadleśnictw, zostaną uzgodnione z Regionalnym Dyrektorem Ochrony Środowiska w Rzeszowie i uwzględnione w projektach planów urządzenia lasu.

Informacja o terminach i miejscach posiedzeń NTG została ogłoszona w:

- ✓ Gazecie codziennej „Nowiny”.
- ✓ BIP RDLP Krosno w zakładce - Plan urządzenia lasu.
- ✓ Siedzibie RDLP w Krośnie, ul Bieszczadzka 2.
- ✓ Siedzibach Nadleśnictw.

Ponadto zostały przesłane do właściwych miejscowo urzędów gmin, miast i starostw powiatowych zawiadomienia o terminach i miejscach posiedzeń NTG, w celu ich upublicznienia w miejscu planowanego przedsięwzięcia, wg właściwości miejscowej tych organów.

DYREKTOR
Grażyna Zagrobelna



Rozdzielnik do pisma ZS.6004.7.2015

1. Biuro Urządzania Lasu i Geodezji Leśnej Oddział w Przemyślu, ul. Wysockiego 46A, 37-700 Przemyśl.
2. Biuro Urządzania Lasu i Geodezji Leśnej w Sękocinie Starym, ul. Leśników 21, 05-090 Raszyn.
3. Ministerstwo Środowiska, Departament Leśnictwa i Ochrony Przyrody, ul. Wawelska 52/54, 00-922 Warszawa,
4. Dyrekcja Generalna Lasów Państwowych, ul. Grójecka 127, 02-124 Warszawa, Wydział Urządzania Lasu, Biuro Marketingu,
5. Zespół Ochrony Lasu, al. Słowackiego 17A, 31-159 Kraków,
6. Regionalna Dyrekcja Ochrony Środowiska, al. Józefa Piłsudskiego 38, 35-001 Rzeszów,
7. Podkarpacki Państwowy Wojewódzki Inspektor Sanitarny, ul. Wierzbowa 16, 35-959 Rzeszów,
8. Zespół Karpackich Parków Krajobrazowych w Krośnie, ul. Trakt Węgierski 8a, 38-450 Dukla,
9. Zespół Parków Krajobrazowych w Przemyślu, ul Tadeusza Kościuszki 2, 37-700 Przemyśl,
10. Naczelnicy Wydziałów RDLP Krosno: DK, ED, ZG, ZO.

DYREKTOR

Grażyna Zagrobelna

Lista osób obecnych na Naradzie Techniczno - Gospodarczej
dla Nadleśnictwa Kołaczyce w dniu 24.11.2017 r.

Lp	Imię i nazwisko	Instytucja	Stanowisko	Podpis
1	Marcel Marek	RDLP Krosno	Z-ca Dyrektora	
2	Marina Polowczyk	RDLP	st. specjalista ds. inżyn. lasu	
3	Pyszczałkowski	RDLP w Krosnie	st. inżynier mechatroniki	
4	Jerzy Piatek	ZOL w Krosnie	inżynier	
5	Piotr Jędrzej	RDLP w Krosnie	inżynier ds. S	
6	Trenowicz Kamil	RDLP w Krosnie	st. spec. SL	
7	Kamil Duda	RDLP w Krosnie	spec. SL	
8	Stanisław Zygorski	RDLP Krosno	st. Spec. SL	
9	Piotr Mych	RDLP Krosno	inżynier	
10	Piotr Grewyński	RDLP w Krosnie	inżynier ZIO	
11	Kamil Duda	RDLP w Krosnie	st. spec. SL	
12	Marek Cwik	RDLP w Krosnie	specjalista ZO	
13	Rachwał Grzegorz	RDLP w Krosnie	specjalista SL	
14	Bartłomiej Ponski	RDLP Krosno	Pracownik ZOL	
15	Fara Marcin	UL	Fara UL	
16	Marek Wielan	Stowarzyszenie Rolnicze w Krosnie	inżynier	
17	Anna Zajdel	ZKPK w Krosnie	specjalista ds. ochrony środowiska	
18	Rafał Paciak	GMINA BRZYSKA	Wójt Gminy	
19	Yerzy Syplen	GMINA KOŁACZYCE	ZASTĘPCA BURMISTRZA	
20	Henryk Potkowski	UG Jasto	Z-ca Wójta	

Lp	Imię i nazwisko	Instytucja	Stanowisko	Podpis
21	Józef Drelich	ZUT DREUZIM	Wiceprez	
22	Stanisław Bazar	BULIG o/Przemysł	Dyrektor Dolichiatm	
23	Ryszard Płan	Woj. Gm Włoszczowa	Woj. t	
24	Michał Baniach	BULIG o/Przemysł	Z-ca kierownika centrum lasu	
25	Dariusz Krolak	BULIG o/Przemysł	kierownik pracowni	
26	Bogumił Dąbek	BULIG o. Przemysł	Z-ca Dyrektora Odcinka	
27	Artur Paszkowski	NADLEŚNICTWO KOTACZYCE	NADLEŚNICZY	
28	Tomasz Kotomorz	RDP Krosno	specjalista	
29	Ryszard Brodzki	N. ctwo Kotaczyce	Z-ca, nadleśniczego	
30	Gregorz Wład	Nadleśnictwo Kotaczyce	Specjalista ds. stanu lasadania	
31	MICHAŁ RAPALA	NADLEŚNICTWO KOTACZYCE	STARSZY SPECJALISTA DS. ZAGOSPODAROWANIA LASU	
32	Niesław Siszczak	Nadleśnictwo Kotaczyce	Specjalista ds. użytkos. lasu	
33	Przemysław Telex	Nadleśnictwo Kotaczyce	Specjalista ds. obr. gospod. lasu	
34	JÓZEF BORSUK	KOŁO ZAKŁADOWE SITLID PPT N. ctwo Kotaczyce	Pracownik Kości Zakładowe SITLID	
35	Andrzej Stankiewicz	RDP w Krosnie	Naczelnik Wydziału	
36	Piotr Hatanek	BULIG o. Przemysł	Technik	
37	Leszek Reizer	Polskie Stowarz. Taksatorów Lesnych	Orzecznik	
38	Dariusz Karanek	BULIG o/Przemysł	Technik	
39				
40				

REKLAMA

007840144



Dyrektor Regionalnej Dyrekcji Lasów Państwowych w Krośnie

zawiadamia o zwołaniu Nadleśniczych (NTG) dla Nadleśnictw:
Dukla w dniu 23 listopada 2017 roku,
Kołaczyce w dniu 24 listopada 2017 roku i Krasiczyn w dniu 28 listopada 2017 roku.

Początek obrad każdorazowo o godzinie 9.00. Miejsca posiedzeń Nadleśnictwa Dukla i Kołaczyce - siedziba Regionalnej Dyrekcji Lasów Państwowych w Krośnie, ul. Bieszczadzka 2, Nadleśnictwo Krasiczyn we własnej siedzibie w Przemysku, ul. 29 Listopada 12.

W czasie obrad zostanie dokonana analiza gospodarki leśnej za poprzedni okres gospodarczy, dla każdego z nadleśnictw, w oparciu o: (1) referat Nadleśniczego, (2) koreferat Wykonawcy projektu planu urządzenia lasu przedstawiony wraz z oceną oddziaływania na środowisko czynności gospodarczych wykonanych zgodnie z dotychczasowym planem urządzenia lasu, (3) koreferat kierownika Zespołu Ochrony Lasu dotyczący kierunkowych zadań z zakresu ochrony lasu. Ponadto zostaną przyjęte końcowe ustalenia w sprawie organizacji prac urządzeniowych oraz dotyczące opracowywanych projektów planów urządzenia lasu w oparciu o referat Wykonawcy oraz koreferat Nadleśniczego.

Zostanie dokonana akceptacja "Prognoz oddziaływania planów urządzenia lasu na środowisko i obszary Natura 2000". Z obrad zostanie sporządzony 2-częściowy protokół ustaleń, dla każdego z nadleśnictw, zawierający:

Część A: skład osobowy NTG, ocenę estetycznej wersji mapy przeglądowej obszarów chronionych i funkcji lasu, akceptację przedstawianego w projekcie planu urządzenia lasu zakresu i formy podstawowych założeń polityki przestrzennego zagospodarowania regionu, rozstrzygnięcia w sprawie ewentualnych różnicowości rodzajów użytków gruntowych, zatwierdzenia zmian granic i numeracji oddziałów, zakres wykorzystania wolnośników spodziewanego przyrostu bieżącego tabelarycznego oraz użytecznego, akceptację testu kontroli pomiaru miąższości na powierzchniach próbnych, ocenę gospodarki leśnej za okres obowiązywania poprzedniego planu urządzenia lasu wraz z wynikającymi z tej oceny wnioskami dotyczącymi gospodarki przyszłej, wnioski w sprawie ogólnej ochrony lasu, ocena zgodności sporządzenia projektu planu urządzenia lasu wraz z programem ochrony przyrody z przepisami prawa oraz wytycznymi KZP, inne końcowe wytyczne dotyczące organizacji prac nad planem urządzenia lasu wraz z programem ochrony przyrody oraz prognozą oddziaływania planu urządzenia lasu na środowisko i obszary Natura 2000, w tym akceptacja zakresu prognozy symulacyjnej na koniec okresu oraz ustalenie formy przekazywania planu urządzenia lasu do nadleśnictwa.

Część B: W uporządkowanej i syntetycznej formie zostaną zapisane wszystkie końcowe dane dotyczące projektu planu urządzenia lasu wraz z programem ochrony przyrody oraz prognozą oddziaływania planu urządzenia lasu na środowisko i obszary Natura 2000.

Ponadto informuję, że projekty pól zostały uzupełnione o elementy wymienione w art. 26 ust. 10 ustawy z dnia 16 kwietnia 2004 roku o ochronie przyrody (jednolity tekst Dz.U. z 2016 roku, poz. 2134 ze zmian.), tym samym zostały ustanowione zadania ochronne dla gruntów własności Skarbu Państwa, pozostających w zarządzie ww. nadleśnictw, położone w następujących obszarach Natura 2000:

- PLB180001 Pogórze Przemyskie,
- PLH180012 Ostroja Przemyska,
- PLB180002 Beskid Niski,
- PLH180031 Gofesz,
- PLH180048 Lwocz,
- PLH180052 Wisłoka z Dopytami,
- PLH180027 Ostroja Czarnorzecka.

Ustalono zadania ochronne, na gruntach własności Skarbu Państwa, w zarządzie poszczególnych Nadleśnictw, zostaną uzgodnione z Regionalnym Dyrektorem Ochrony Środowiska w Rzeszowie i uwzględnione w projektach planów urządzenia lasu.



BIULETYN INFORMACJI PUBLICZNEJ BIP

PAŃSTWOWE GOSPODARSTWO LEŚNE
LASY PAŃSTWOWE

Regionalna Dyrekcja Lasów Państwowych w Krośnie

szukaj >

>> Regionalna Dyrekcja Lasów Państwowych w Krośnie >> Plan urządzenia lasu

Regionalna Dyrekcja Lasów Państwowych w Krośnie
Dyrekcja Generalna Lasów Państwowych
Nadleśnictwa i Zakłady regionalne
Prawo i organizacja
Dane teleadresowe
Plan urządzenia lasu
Wykaz dokumentów zawierających informacje o środowisku
Zarządzenia i decyzje
Rozpatrywanie spraw
Finanse i majątek
Archiwa
Informacje o kontrolach
Wystąpienia, komunikaty i ogłoszenia
Zamówienia publiczne
Informacje nieopublikowane w BIP
Ponowne wykorzystanie informacji publicznej
Rejestr zbiorów danych osobowych
Redakcja BIP
OBŚLUGA BIULETYNU
Instrukcja obsługi
Statystyki biuletynu
Wersja historyczna
Rejestr zmian treści
Logowanie

 www.bip.gov.pl

Dyrektor Regionalnej Dyrekcji Lasów Państwowych w Krośnie zawiadamia o zwołaniu Nadleśnictw: Dukla w dniu 23 listopada 2017 roku, Kołaczyce w dniu 24 listopada 2017 roku i Krasiczyn w dniu 28 listopada 2017 roku.

Początek obrad każdorazowo o godzinie 9⁰⁰. Miejsce posiedzeń Nadleśnictwa Dukla i Kołaczyce - siedziba Regionalnej Dyrekcji Lasów Państwowych w Krośnie, ul Bieszczadzka 2, Nadleśnictwo Krasiczyn we własnej siedzibie w Przemyślu, ul 29 Listopada 12.

W czasie obrad zostanie dokonana analiza gospodarki leśnej za poprzedni okres gospodarczy, dla każdego z nadleśnictw, w oparciu o: (1) referat Nadleśniczego, (2) koreferat Wykonawcy projektu planu urządzenia lasu przedstawiony wraz z oceną oddziaływania na środowisko czynności gospodarczych wykonanych zgodnie z dotychczasowym planem urządzenia lasu, (3) koreferat kierownika Zespołu Ochrony Lasu dotyczący kierunkowych zadań z zakresu ochrony lasu.

Ponadto zostaną przyjęte końcowe ustalenia w sprawie organizacji prac urządzeniowych oraz dotyczące opracowywanych projektów planów urządzenia lasu w oparciu o referat Wykonawcy oraz koreferat Nadleśniczego.

Zostanie dokonana akceptacja "Prognoz oddziaływania planów urządzenia lasu na środowisko i obszary Natura 2000".

Z obrad zostanie sporządzony 2 częściowy protokół ustaleń, dla każdego z nadleśnictw, zawierający:

Część A: skład osobowy NTG, ocenę ostatecznej wersji mapy przeglądowej obszarów chronionych i funkcji lasu, akceptację przedstawianego w projekcie planu urządzenia lasu zakresu i formy podstawowych założeń polityki przestrzennego zagospodarowania regionu, rozstrzygnięcia w sprawie ewentualnych rozbieżności rodzajów użytków gruntowych, zatwierdzenie zmian granic i numeracji oddziałów, zakres wykorzystania wskaźników spodziewanego przyrostu bieżącego tabelarycznego oraz użytecznego, akceptację testu kontroli pomiaru miąższości na powierzchniach próbnych, ocenę gospodarki leśnej za okres obowiązywania poprzedniego planu urządzenia lasu wraz z wynikającymi z tej oceny wnioskami dotyczącymi gospodarki przyszłej, wnioski w sprawie ogólnej ochrony lasu, ocena zgodności sporządzenia projektu planu urządzenia lasu wraz z programem ochrony przyrody z przepisami prawa oraz wytycznymi KZP, inne końcowe wytyczne dotyczące organizacji prac nad planem urządzenia lasu wraz z programem ochrony przyrody oraz prognozą oddziaływania planu urządzenia lasu na środowisko i obszary Natura 2000, w tym akceptacja zakresu prognozy symulacyjnej na koniec okresu oraz ustalenie formy przekazywania planu urządzenia lasu do nadleśnictwa.

Część B: W uporządkowanej i syntetycznej formie zostaną zapisane wszystkie końcowe dane dotyczące projektu planu urządzenia lasu wraz z programem ochrony przyrody oraz prognozą oddziaływania planu urządzenia lasu na środowisko i obszary Natura 2000.

Ponadto informuję, że projekty pul zostały uzupełnione o elementy wymienione w art. 28 ust. 10 ustawy z dnia 16 kwietnia 2004 roku o ochronie przyrody (jednolity tekst Dz. U. z 2016 roku, poz. 2134 ze zmian.), tym samym zostały ustanowione zadania ochronne dla gruntów własność Skarbu Państwa, pozostających w zarządzie w/w nadleśnictw, położone w następujących obszarach Natura 2000:

- ✓ PLB180001 Pogórze Przemyskie,
- ✓ PLH180012 Ostoja Przemyska,
- ✓ PLB180002 Baskid Niski,
- ✓ PLH180031 Gołesz,
- ✓ PLH180046 Liwocz,
- ✓ PLH180052 Wsłoka z Dopływami,
- ✓ PLH180027 Ostoja Czarnorzeczka.

Ustalone zadania ochronne, na gruntach własności Skarbu Państwa, w zarządzie poszczególnych Nadleśnictw, zostaną uzgodnione z Regionalnym Dyrektorem Ochrony Środowiska w Rzeszowie i uwzględnione w projektach planów urządzenia lasu.

O (nie)używaniu ciasteczek przez serwis

Osoba odpowiedzialna za treść: mgr inż. Grażyna Zagrobelna
Dyrektor RDLP w Krośnie
Data modyfikacji: 2017/10/17 08:36:39
Redaktor zatwierdzający: Edward Marszałek
Wprowadzający: Piotr Fajara



2-01.06.2018

Krempna 59 | 38-232 Krempna | tel. (13) 441 40 99 | fax. (13) 441 44 40 | magurskipn.pl |
e-mail: dyrekcja@magurskipn.pl

Zu
4.06.2018
[Signature]

Sekretariat Dyrektora RIDLP Krosno	
Wystypano dnia	01.06.18
Lp. dz.	2992 w

Sz. P. Grażyna Zagrobelna
Dyrektor Regionalnej Dyrekcji Lasów Państwowych w Krośnie
ul. Bieszczadzka 2, 38-400 Krosno

04.06.2018

P.P. Rostecki
Prosy przeliczyć koszty do wykonawcy
projektu PUL dla N. Kołaczyce [Signature]

W odpowiedzi na pismo dnia 10.05.2018 na podstawie art. 10, ust. 7 i ust. 8 ustawy z dnia 16 kwietnia 2004 r. o ochronie przyrody (Dz.U. 2018 poz. 142 i 10) uzgadniam projekt planu urządzania lasu dla Nadleśnictwa Kołaczyce na lata 2018 - 2027 w części dotyczącej otuliny Magurskiego Parku Narodowego.

Uzasadnienie

W przedstawionym do uzgodnienia projekcie planu urządzania lasu dla nadleśnictwa Kołaczyce na lata 2018-2027 w części dotyczącej otuliny Magurskiego Parku Narodowego nie przewiduje się zadań z zakresu gospodarki leśnej. Planowany sposób gospodarowania jest więc zbieżny z ochroną bierną stosowaną w obszarach ochrony ścisłej Magurskiego Parku Narodowego. Biorąc pod uwagę, że jest to jeden z najdoskonalszych sposobów zabezpieczenia walorów przyrodniczych terenów leśnych nie wnoszę uwag i uzgadniam przedłożony projekt planu urządzania lasu.

Pismo uzgadniające D-605-2/2018 z dnia 08.05.2018 r. zostało przedstawione wykonawcy planu - Biuro Urządzania Lasu i Geodezji Leśnej, Oddział w Przemyślu.

Z poważaniem,
DYREKTOR
Magurskiego Parku Narodowego
[Signature]
dr inż. Marian Stój

tel. (13) 441 40 99
tel. kom. 668 068 479
mstoj@magurskipn.pl



Polskie
Parki
Narodowe



49



**REGIONALNY DYREKTOR
OCHRONY ŚRODOWISKA
W RZESZOWIE**

Rzeszów, dnia 27 kwietnia 2018 r.

al. Józefa Piłsudskiego 38, 35-001 Rzeszów

WPN.6320.4.1.2018.BA.4

Sekretariat Dyrektora RDLP Krosno	
Wpłynęło dnia	02.05.18
Licz.	2397

Postanowienie

Na podstawie art. 123 ustawy z dnia 14 czerwca 1960 r. Kodeks postępowania administracyjnego (Dz. U. z 2017 r., poz. 1257 z późn. zm.), w związku z art. 28 ust. 11 b ustawy z dnia 16 kwietnia 2004 r. o ochronie przyrody (Dz. U. z 2018 r. poz. 142 z późn. zm.)

postanawiam

uzgodnić zakres zadań ochronnych dla części obszarów Natura 2000 Ostoja Czarnorzecka PLH180027, Golesz PLH180031, Wisłoka z Dopyłwami PLH180052, Liwocz PLH180046 oraz Beskid Niski PLB180002 opracowanego w ramach projektu Planu Urządzenia Lasu (PUL) dla Nadleśnictwa Kołaczyce.

Uzasadnienie

Pismem z dnia 12 kwietnia 2017 r., znak: ZO.7210.1.11.2017, Dyrektor Regionalnej Dyrekcji Lasów Państwowych w Krośnie, działając na podstawie art. 28 ust. 11 a ustawy z dnia 16 kwietnia 2004 r. o ochronie przyrody, przedstawił do uzgodnienia część projektu dokumentacji planu urządzenia lasu dla Nadleśnictwa Kołaczyce, zawierającą zakres zadań ochronnych dla części obszarów Natura 2000 Ostoja Czarnorzecka PLH180027, Golesz PLH180031, Wisłoka z Dopyłwami PLH180052, Liwocz PLH180046 oraz Beskid Niski PLB180002, położonych na gruntach objętych przedmiotowym planem. Postanowieniem z dnia 1 marca 2018 r. znak: WPN.6320.4.1.2018.BA.2, Regionalny Dyrektor Ochrony Środowiska w Rzeszowie odmówił uzgodnienia przesłanej części projektu PUL wskazując w uzasadnieniu elementy wymagające poprawy bądź uzupełnienia.


Pismem z dnia 26 marca 2018 r. znak ZO.7210.1.7.2018, Dyrektor Regionalnej Dyrekcji Lasów Państwowych w Krośnie przedłożył do uzgodnienia część projektu dokumentacji planu urządzenia lasu dla Nadleśnictwa Kołaczyce, zawierającą zakres zadań ochronnych dla części obszaru Natura 2000 Ostoja Czarnorzecka PLH180027, Golesz PLH180031, Wisłoka z Dopyłwami PLH180052, Liwocz PLH180046 oraz Beskid Niski PLB180002, położonych na gruntach objętych przedmiotowym planem uwzględniającą uwagi wskazane przez Regionalnego Dyrektora Ochrony Środowiska w Rzeszowie.

Opracowaną dokumentację oparto na przepisach rozporządzenia Ministra Środowiska z dnia 17 lutego 2010 r. w sprawie sporządzenia projektu planu zadań ochronnych dla obszaru Natura 2000 (Dz. U. z 2010 r., Nr 34 poz. 186 z późn. zm.).

Przedstawiona do uzgodnienia część PUL uwzględnia zakres o którym mowa w art. 28 ust. 10 ustawy z dnia 16 kwietnia 2004 r. o ochronie przyrody. W ramach prac na potrzeby przedmiotowego opracowania przeprowadzono cenę stanu zachowania przedmiotów ochrony obszarów Natura 2000 Ostoja Czarnorzecka PLH180027, Golez PLH180031, Wisłoka z Dopływami PLH180052, Liwocz PLH180046 oraz Beskid Niski PLB180002 występujących na gruntach zarządzanych przez Nadleśnictwo Bircza. Na podstawie przeprowadzonej oceny stanu zachowania, w ramach przedmiotowego opracowania określono zagrożenia (istniejące i potencjalne) dla poszczególnych przedmiotów ochrony, cele działań ochronnych oraz działania ochronne wraz z określeniem miejsca ich realizacji. Mając na uwadze powyższe stwierdzono jak w sentencji.

Pouczenie

Na niniejsze postanowienie, na mocy art. 28 ust. 11 b ustawy z dnia 16 kwietnia 2004 r. o ochronie przyrody (Dz. U. z 2018 r. poz. 142 z późn. zm.), w związku z art. 141 § 1 i 2 Kodeksu postępowania administracyjnego (Dz. U. z 2017 r., poz. 1257 z późn. zm.), służy stronom zażalenie do ministra właściwego do spraw środowiska za pośrednictwem Regionalnego Dyrektora Ochrony Środowiska w Rzeszowie w terminie siedmiu dni od daty jego doręczenia. Zażalenie należy wnieść w dwóch egzemplarzach bez opłaty skarbowej.



Wice ZASTĘPCY REGIONALNEGO DYREKTORA
OCHRONY ŚRODOWISKA W RZESZOWIE

Antoni Pomykała
Regionalny Konservator Przyrody w Rzeszowie

Otrzymują:

1. Regionalna Dyrekcja Lasów Państwowych w Krośnie
2. A/a



BIULETYN INFORMACJI PUBLICZNEJ BIP

PAŃSTWOWE GOSPODARSTWO LEŚNE
LASY PAŃSTWOWE

Regionalna Dyrekcja Lasów Państwowych w Krośnie

szukaj >

>> Regionalna Dyrekcja Lasów Państwowych w Krośnie >> Plan urządzenia lasu












Regionalna Dyrekcja Lasów Państwowych w Krośnie
Dyrekcja Generalna Lasów Państwowych
Nadleśnictwa i Zakłady regionalne
Prawo i organizacja
Dane teleadresowe
Plan urządzenia lasu
Wykaz dokumentów zawierających informacje o środowisku
Zarządzenia i decyzje
Rozpatrywanie spraw
Finanse i majątek
Archiwa
Informacja o kontrolach
Wystąpienia, komunikaty i ogłoszenia
Petycje
Zamówienia publiczne
Informacje nieopublikowane w BIP
Ponowne wykorzystanie informacji publicznej
Rejestr zbiorów danych osobowych
Redakcja BIP
OBŚLUGA BIULETYNU
Instrukcja obsługi
Statystyki biuletynu
Wersja historyczna
Rejestr zmian treści
Logowanie

 www.bip.gov.pl

Dyrektor Regionalnej Dyrekcji Lasów Państwowych w Krośnie zawiadamia o przystąpieniu do opracowywania, w formie aneksów do obowiązujących planów urządzenia lasu zadań ochronnych dla gruntów, położonych w obszarach Natura 2000, pozostających w zarządzie PGL LP następujących nadleśnictw: 1. Głogów, Kolbuszowa – PUL wg stanu na 1 stycznia 2011 roku. 2. Leżajsk - PUL wg stanu na 1 stycznia 2012 roku. 3. Narol, Mielec – PUL wg stanu na 1 stycznia 2013 roku. 4. Strzyżów – PUL wg stanu na 1 stycznia 2014 roku. 5. Komańcza – PUL wg stanu na 1 stycznia 2016 roku. Uzupełnienie PUL o elementy wymienione w art. 28 ust. 10 ustawy z dnia 16 kwietnia 2004 roku o ochronie przyrody (jednolity tekst Dz. U. z 2018 roku, poz. 142 ze zmian.) pozwoli na ustanowienie zadań ochronnych dla gruntów pozostających w zarządzie w/w nadleśnictw, położonych w następujących obszarach Natura 2000: PLB180005 Puszcza Sandomierska, PLH180047 Lasy Leżajskie, PLH180020 Dolina Dolnego Sanu, PLB060008 Puszcza Solska, PLH060031 Uroczyska Puszczy Solskiej, PLH060012 Minokąt, PLB060012 Roztocze, PLB180002 Beskid Niski, PLH180021 Dorzecze Górnego Sanu, PLH180027 Ostoja Czarnorzecka, PLH180022 Klonówka, PLH180030 Wiśłok Środkowy z Dopływami. Po uzgodnieniu zadań ochronnych z Regionalnym Dyrektorem Ochrony Środowiska w Rzeszowie, zostaną przeprowadzone konsultacje społeczne w ramach procedur określonych w obowiązującej Instrukcji urządzania lasu.

Dyrektor Regionalnej Dyrekcji Lasów Państwowych w Krośnie zawiadamia o wyłożeniu do publicznego wglądu projektów planów urządzenia lasu (PUL) wraz z programami ochrony przyrody i prognozami oddziaływania projektów planów urządzenia lasu na środowisko, sporządzonych na lata 2018–2027, dla nadleśnictw: • Dukla, • Kołaczyce • Krasiczyn. Termin wyłożenia w dniach od 5 do 27 marca 2018 roku. Miejsce wyłożenia: 1. Biuletyn Informacji Publicznej (BIP) Regionalnej Dyrekcji Lasów Państwowych w Krośnie – zakładka „Plan urządzenia lasu”. 2. Siedziba organu Regionalna Dyrekcja Lasów Państwowych w Krośnie, ul Bieszczadzka 2, pokój 53, w godz. 7 – 14. Do projektów, w terminie wyłożenia, mogą być wnoszone uwagi lub wnioski: 1. W formie pisemnej, na adres Regionalna Dyrekcja Lasów Państwowych w Krośnie, ul Bieszczadzka 2, 38-400 Krosno. 2. Ustnie do protokołu. 3. Za pomocą środków komunikacji elektronicznej bez konieczności opatrywania ich bezpiecznym podpisem elektronicznym, o którym mowa w ustawie z dnia 18 września 2001 r. o podpisie elektronicznym. Uwagi lub wnioski złożone po upływie terminu, pozostaną bez rozpatrzenia. Organem właściwym do rozpatrzenia uwag lub wniosków jest Dyrektor Regionalnej Dyrekcji Lasów Państwowych w Krośnie. W przypadku zgłoszenia uwag lub wniosków, zostaną zwołane komisje projektów planów (KPP), a posiedzenia będą miały charakter debat publicznych. Terminy i miejsca posiedzeń zostaną podane do publicznej wiadomości w BIP Regionalnej Dyrekcji Lasów Państwowych w Krośnie oraz w prasie lokalnej. W razie nie zgłoszenia w wyznaczonym terminie uwag lub wniosków KPP nie będą zwoływane. Uwagi i wnioski złożone w trakcie posiedzeń narad techniczno-gospodarczych (NTG), jak również zgłoszone pisemnie po NTG zostały przeanalizowane, a uznane za zasadne zostały uwzględnione w upublicznianych opracowaniach przez sporządzającego projekt PUL.

Pliki do pobrania:

-  04061_dukla_mapa_obszarow_chron_i_funkcji_lasu.pdf pobierz
-  04061_dukla_opis_taksacyjny.pdf pobierz
-  04062_dukla_mapa_walorow_prz_kult.pdf pobierz
-  04062_tylawa_mapa_obszarow_chron_i_funkcji_lasu.pdf pobierz
-  04062_tylawa_mapa_walorow_prz_kult.pdf pobierz
-  04062_tylawa_opis_taksacyjny.pdf pobierz
-  0406_dukla_ogolny_opis_lasow_2018.pdf pobierz
-  0406_dukla_prognoza_oddziaływania_pul_na_srodowisko_2018.pdf pobierz
-  0406_dukla_program_ochrony_przyrody_2018.pdf pobierz
-  04111_kolaczyce_mapa_obszarow_chron_i_funkcji_lasu.pdf pobierz
-  04111_kolaczyce_mapa_walorow_prz_kult..pdf pobierz

-  04111_kolaczyce_opis_taksacyjny_2018.pdf pobierz
-  04112_krosno_mapa_obszarow_chron_i_funkcji_lasu.pdf pobierz
-  04112_krosno_mapa_walorow_prz_kult..pdf pobierz
-  04112_krosno_opis_taksacyjny_2018.pdf pobierz
-  0411_kolaczyce_ogolny_opis_lasow_2018.pdf pobierz
-  0411_kolaczyce_progniza_oddziaływania_pul_na_srodowisko_2018.pdf pobierz
-  0411_kolaczyce_program_ochrony_przyrody_2018.pdf pobierz
-  04131_krasiczyn__mapa_obszarow_chron_i_funkcji_lasu.pdf pobierz
-  04131_krasiczyn_opis_taksacyjny.pdf pobierz
-  04132_holubla__mapa_obszarow_chron_i_funkcji_lasu.pdf pobierz
-  04132_holubla__mapa_walorow_prz_kult..pdf pobierz
-  04132_holubla_opis_taksacyjny.pdf pobierz
-  04132_krasiczyn__mapa_walorow_prz_kult.pdf pobierz
-  0413_krasiczyn_ogolny_opis_lasow_2018.pdf pobierz
-  0413_krasiczyn_progniza_oddziaływania_pul_na_srodowisko_2018.pdf pobierz
-  0413_krasiczyn_program_ochrony_przyrody_2018.pdf pobierz

O (nie)używanlu ciasteczek
przez serwis

Osoba odpowiedzialna za treść: mgr inż. Grażyna Zagrobelna
Dyrektor RDLP w Krośnie
Data modyfikacji: 2018/03/05 08:56:02
Redaktor zatwierdzający: Edward Marszałek
Wprowadzający: Jan Bednarz

szczenia drobne

Nowiny
Piątek-niedziela, 2-4.03.2018

Skontaktuj się z ogłoszeniem drobne? Telefonicznie: 17 867 23 32
SMS: 7968

Biuro Ogłoszeń: ul. Unii Lubelskiej 3, 35-016 Rzeszów
tel. (17) 867 23 30, fax (17) 867 23 43

605-059-235
782-038-235

TRANSPORT
IMONIAZ
GRATIS!

owe

Bramy uchylne do muru.
sów. Producent. Raty
7, 664 185 138.

yzacja

SPRZEDAM



on Toyota Rzeszów,
ar-toyota.otomoto.pl
88



Salon Toyota Rzeszów,
ar-toyota.otomoto.pl
88



on Toyota Rzeszów, www.
ota.otomoto.pl
88

008168313

PROJEKTANT

iert

z wielorodzinnych

ch.

w biurze Spółdzielni przy



YARIS Salon Toyota Rzeszów,
www.dakar-toyota.otomoto.pl
17 85 55 288

OSOBOWE KUPIE

!!!! 500117349 Skup aut
za gotówkę. Każda marka,
bezwypadkowe także uszkodzone
do 30 tys.

600 033 733 Auta kupię za gotówkę

USZKODZONE, ROZBITE KUPIE

008164423

KASACJA POJAZDÓW
STACJA DEMONTAŻU
AUTOFLON
RZESZÓW - RUDNA MAŁA
TEL. 017/ 855 24 58, 601 95 98 48

Finanse biznes

KREDYTY, POŻYCZKI

CHWILÓWKI i pożyczki pozabankowe,
kilkadziesiąt ofert w jednym
miejscu - pełny wachlarz rozwiązań.
Bez sprawdzania BIKU i innych baz.
Rzeszów, tel: 17/8506139.

KREDYT 50 000 zł rata 549 zł
730809809

POŻYCZKA dla zadłużonych na
oświadczenie bez komplikacji, również
na sam dowód osobisty. Rzeszów, tel.
17/8506132

NOWOŚĆ

Ale Rata
tylko u nas nowa **POŻYCZKA**
do **10 000 zł** na 24 m-ce
do **3 000 zł** na oświadczenie

GWARANT

W ofercie chwilówki do 1500zł za
Ozł dla Nowych Klientów. Rzeszów,
Piłsudskiego 22, tel. 17 717 78 50

REKLAMA 008168852

Burmistrz Strzyżowa

informuje, że na tablicy ogłoszeń w budynku Urzędu Miejskiego w Strzyżowie,
ul. Przeławczyka 5, został wywieszony w dniu 1.03.2018 r. na okres 21 dni
wykaz nieruchomości zabudowanej, przeznaczonej do oddania w najem dot.:
- lokal użytkowy położony na parterze budynku o pow. 78 m² przy ul. Rynek 12
w Strzyżowie na działalność w zakresie usług, handlu..

Burmistrz
mgr Mariusz Kawa

Praca

ZATRUDNIĘ

ATERIMA MED Opiekunki Niemcy
Nawet 1400 EUR netto Tel.
12 341 15 15

BIURO rachunkowe z Rzeszowa
zatrudni osobę stopień umiarkowany,
znaczny, wymagane podstawy wiedzy,
wykształcenie kierunkowe, mail: 499@
wp.pl, 535555552

EKIPY tynkarskie, praca w Warszawie
605449510, 533321349

Firma OI-REM zatrudni
tynkarzy gipsowych na dobrych
warunkach. Ciągłość zleceń,
695742064

FIRMA WOLF TECHNOPROJEKT Sp.
z o.o. poszukuje pracowników na
stanowiska: spawacz, ślusarz, monter
konstrukcji stalowych, pracownik
ogólnobudowlany, monter instalacji
sanitarnych. Oferujemy atrakcyjne
warunki zatrudnienia oraz pracę na
terenie Rzeszowa i okolic. CV proszę
przesłać na adres: praca@wolftp.pl
lub kontakt pod nr: 17 77 13 020

KIEROWCA ADR cysterna paliwowa
C+E łańcut tel 691754144

KRAWCOWA-TAPICER tel.606237875

REKLAMA 008161047

Zespół Szkół
Sportowych
Szkoła Podstawowa
Sportowa nr 33
w Rzeszowie

**ogłasza nabór
na rok szkolny
2018/19**

www.lo5.resman.pl

REKLAMA 008168852

Operator koparki obrotowej
z doświadczeniem, kierowca
Kat.C
tel. 601 893 390

OPIEKUNKI do Niemiec tel.
535 340 311
www.ambercare24.pl, dzisiaj 70 ofert!

OPIEKUNKI Niemcy do 1.600 €! Tel.
32-797-14-55, www.scg-agencjapraczy.
pl;
Wymagana znajomość języka
niemieckiego

PRACA w Niemczech dla
kobiet i mężczyzn, sortowanie
surowców wtórnych, demontaż
RTV, rozładunek paczek, kierowca
kat. C, operator wózka widłowego,
koparki. Rzeszów, ul. Piłsudskiego
31, tel. 17 850 00 55, 727 010 122,
www.remax-praca.pl

PRZYJMĘ brygadę do dociepień lub
pracowników z okolic Przeworska i
Jarosławia, tel. 785-914-160.

ZATRUDNIĘ elektryka z biegłą
znajomością języka angielskiego do
pracy w Belgii, 507 174 375.

ZATRUDNIĘ kierowcę w transporcie
międzynarodowym, na umowę
o pracę. Praca od zaraz. Więcej
informacji pod numerem telefonu:
605-682-517

Zatrudnię zbrojarzy na budowach
w Rzeszowie, tel. 691488498

REKLAMA 008166322

Dyrektor Regionalnej Dyrekcji Lasów Państwowych
w Krośnie

zawiadamia o wywołaniu do publicznego wglądu projektów planów urządzenia lasu (PUL) wraz
z programami ochrony przyrody i prognozami oddziaływania projektów planów urządzenia lasu
na środowisko, sporządzonych na lata 2018 – 2027, dla nadleśnictw:

- Dukla,
- Kółczyce
- Krasliczyn.

Termin wywołania w dniach od 5 do 27 marca 2018 roku.

Miejsce wywołania:

1. Biuletyn Informacji Publicznej (BIP) Regionalnej Dyrekcji Lasów Państwowych w Krośnie –
zakładka „Plan urządzenia lasu”.
2. Siedziba organu Regionalna Dyrekcja Lasów Państwowych w Krośnie, ul. Bieszczadzka 2,
pokój 53, w godz. 7.00 – 14.00.

Do projektów, w terminie wywołania, mogą być wnoszone uwagi lub wnioski:

1. W formie pisemnej, na adres Regionalna Dyrekcja Lasów Państwowych w Krośnie,
ul. Bieszczadzka 2, 38-400 Krośno.
2. Usłnie do protokołu.
3. Za pomocą środków komunikacji elektronicznej bez konieczności opatrywania ich
bezpiecznym podpisem elektronicznym, o którym mowa w ustawie z dnia 18 września 2001 r.
o podpisie elektronicznym.

Uwagi lub wnioski złożone po upływie terminu pozostaną bez rozpatrzenia.

Organem właściwym do rozpatrzenia uwag lub wniosków jest Dyrektor Regionalnej Dyrekcji
Lasów Państwowych w Krośnie.

W przypadku zgłoszenia uwag lub wniosków zostaną zwołane komisje projektów planów
(KPP), a posiedzenia będą miały charakter debat publicznych. Terminy i miejsca posiedzeń
zostaną podane do publicznej wiadomości w BIP Regionalnej Dyrekcji Lasów Państwowych
w Krośnie oraz w prasie lokalnej. W razie niezgłoszenia w wyznaczonym terminie uwag lub
wniosków, KPP nie będą zwoływane.

Uwagi i wnioski złożone w trakcie posiedzeń narad techniczno-gospodarczych (NTG), jak
również zgłoszone pisemnie po NTG zostały przeanalizowane, a uznane za zasadne zostały
uwzględnione w upublicznianych opracowaniach przez sporządzającego projekt PUL.

STOMATOLOGIA

AMI-MED nowoczesna protetyka,
stomatologia. Rzeszów, Dabrowskiego
18, tel. 17 854-45-58

PRZYCHODNIE, KLINIKI

LEKARZE: dermatolog, proktolog
(hemoroidy), laryngolog, pulmonolog,
internista, chirurg, urolog, seksuolog,
psychiatra. Tel. 883753888, www.
krukierek-nzoz.pl.

REHABILITACJA - lekarz, zabiegi,
ortopeda, reumatolog, fala
uderzeniowa. Bóle kregosłupa,
stawów, neuralgie, po urazach. Tel.
883753888, www.krukierek-nzoz.pl

Usługi

BUDOWLANO-REMONTOWE

!!!! DOMY drewniane, magazynki
cyklowania, tarasy itp. 13/435-39-94

OGRODLINOWANIA - 601-297-992 bez
pyłu

REKLAMA 008140451

Opiekunka Seniorów

- Praca w Niemczech.
Dobra pensja, ubezpieczenie i składki ZUS,
całodobowe wsparcie, organizacja wyjazdu
i szkolenia językowe.
Promedica24: 506 289 651

- Praca w Anglii.
Atrakcyjne zarobki, legalna praca,
prywatne ubezpieczenie
i całodobowe wsparcie.
Promedica24: 505 338 888



**PODKARPACKI
PAŃSTWOWY WOJEWÓDZKI
INSPEKTOR SANITARNY**

ul. Wierzbowa 16
35- 959 Rzeszów

*ZU
15.03.2018r.*

SNZ. 9020.3.6.2018.RD

Sekretariat Dyrektora RDI P. Krosno	
Wpłynęło dnia	15.03.18
L.dz.	1488

*15.03.2018r.
P. Jan Bednarek*

Rzeszów, dnia 8.03.2018 r.

OPINIA SANITARNA

Na podstawie:

- art. 3 ustawy z dnia 14 marca 1985 r. o Państwowej Inspekcji Sanitarnej (Dz. U z 2017 r., poz. 1261),
- art. 54 ust.1, art. 58 ust.1 pkt 2 ustawy z dnia 3 października 2008 r. o udostępnianiu informacji o środowisku i jego ochronie, udziale społeczeństwa w ochronie środowiska oraz o ocenach oddziaływania na środowisko (Dz. U. z 2017 r., poz.1405 z późn.zm.),

Podkarpacki Państwowy Wojewódzki Inspektor Sanitarny po rozpatrzeniu wniosku z dnia 23.03.2018 r., znak : ZS.6004.7.2015 Regionalnej Dyrekcji Lasów Państwowych w Krośnie w sprawie opinii o dokumencie pn. „Projekt planu urządzenia lasu wraz z programem ochrony przyrody na lata 2017-2026 dla Nadleśnictwa Kołaczyce”

opiniuje pozytywnie

w zakresie sanitarno-higienicznym dokument pn. „Projekt planu urządzenia lasu wraz z programem ochrony przyrody na lata 2018 – 2027 dla Nadleśnictwa Kołaczyce”.

UZASADNIENIE

Powierzchnia ogólna Nadleśnictwa Kołaczyce wynosi 10700,98 ha, w tym obrębów leśnych odpowiednio: Kołaczyce – 6004,77 ha, Krosno - 4696,21 ha.

Projekt planu urządzenia lasu wraz z programem ochrony przyrody opracowany na lata 2018-2027 dla Nadleśnictwa Kołaczyce obejmuje: opis ogólny w/w lasów zawierający wyniki inwentaryzacji stanu lasu, program ochrony przyrody zawierający opis środowiska przyrodniczego, opis taksacyjny lasu zawierający szczegółową inwentaryzację, projektowane zabiegi gospodarcze i ochronne (pielęgnacja, czyszczenie, trzebież, odnowienie zrębów, melioracja agrotechniczna), materiały kartograficzne. Głównym celem planu jest zachowanie ekosystemu leśnego przy możliwie jak największym zróżnicowaniu biologicznym oraz zapewnienie równowagi między wszystkimi spełnianymi przez nich funkcjami lasu.

Projekt został poddany analizie oddziaływania na środowisko w prognozie opracowanej przez mgr inż. Damiana Kazaneckiego z której wynika, że zaprojektowane w nim zabiegi i ich rozmiar nie wpłyną negatywnie na stan zachowania środowiska i walorów przyrodniczych w/w lasów. Charakter działań zawartych w w/w planie nie wskazuje na możliwość wystąpienia z tytułu ich realizacji zagrożeń dla zdrowia i życia ludzi.

W świetle powyższego Podkarpacki Państwowy Wojewódzki Inspektor Sanitarny orzekł jak w sentencji.

Otrzymują:

1. Regionalna Dyrekcja Lasów Państwowych w Krośnie
2. a/a

PODKARPACKI PAŃSTWOWY
WOJEWÓDZKI INSPEKTOR SANITARNY

dr inż. Adam Sidor

17.



Dyrektor Regionalnej Dyrekcji Lasów Państwowych w Krośnie

zawiadamia o zwołaniu w dniu 5 października 2018 roku dla Nadleśnictwa Kołaczyce, w dniu 8 października 2018 roku dla Nadleśnictwa Dukla oraz w dniu 9 października 2018 roku dla Nadleśnictwa Krasiczyn posiedzeń komisji projektów planów urządzenia lasu (KPP), sporządzonych na lata 2018-2027. Początek posiedzeń, godz. 9.00. Posiedzenia odbędą się w siedzibach wymienionych Nadleśnictw.

Obrady KPP, które będą miały charakter debat publicznych w sprawie projektów planów urządzenia lasu (PUL) oraz prognoz oddziaływania planów urządzenia lasu na środowisko i obszary Natura 2000, prowadzone będą wg następującego harmonogramu:

1. Powitanie uczestników debat oraz przedstawienie w sposób szczegółowy zasad ich przeprowadzenia.
2. Sprawozdanie Dyrektora RDLP w Krośnie z czynności, o których mowa w § 125 ust. 2 pkt 7 i 8 lit. d oraz lit. e Instrukcji urządzania lasu.
3. Przedstawienie przez Wykonawcę projektów PUL sposobu ujęcia w projekcie, tych jego składników, w stosunku do których podczas wyłożenia dokumentu do publicznego wglądu, które miało miejsce od 5 do 27 marca 2018 roku, zostały wniesione uwagi i wnioski wraz ze stanowiskiem Wykonawcy w tym zakresie.
4. Dyskusja dotycząca wniosków. W czasie dyskusji nad poszczególnymi wnioskami, uczestnicy debaty mogą odnieść się zarówno do treści tych wniosków jak również do stanowiska Wykonawcy i Zamawiającego.
5. Przewodniczący obradom KPP, Dyrektor RDLP w Krośnie dokona podsumowania kolejnych omawianych wniosków oraz dokona rozstrzygnięcia dotyczącego sposobu ujęcia omawianych zagadnień w projekcie planu urządzenia lasu.

Z obrad zostaną sporządzone protokoły ustaleń zawierające:

1. Wykazy uczestników debaty.
2. Zagadnienia omawiane podczas debaty oraz uzasadnienie, o którym mowa w art. 42 pkt 2 ustawy o udostępnianiu informacji o środowisku i jego ochronie, udziale społeczeństwa w ochronie środowiska oraz o ocenach oddziaływania na środowisko (jednolity tekst Dz. U. z 2017 roku, poz.1405 ze zm.).

Dyrektor
Regionalnej Dyrekcji Lasów
Państwowych w Krośnie

Krośnice, 29.08.2018 r.

Regionalna Dyrekcja Lasów Państwowych w Krośnie
Dyrekcja Generalna Lasów Państwowych
Nadleśnictwa i Zakłady regionalne
Prawo i organizacja
Dane teleadresowe
Plan urządzenia lasu
Wykaz dokumentów zawierających informacje środowisku
Zarządzenia i decyzje
Rozpatrywanie spraw
Finanse i majątek
Archiwa
Informacja o kontrolach
Wystąpienia, komunikaty i ogłoszenia
Zamówienia publiczne
Informacje nieopublikowane w BIP
Porównanie wykorzystanie informacji publicznej
Redakcja BIP
OBŚLUGA BIULETYNU
Instrukcja obsługi
Statystyki biuletynu
Wersja historyczna
Rejestr zmian treści
Logowanie

OGŁOSZENIE

Dyrektor Regionalnej Dyrekcji Lasów Państwowych w Krośnie zawiadamia o zwołaniu w dniu 5 października 2018 roku dla Nadleśnictwa Kołaczyce, w dniu 8 października 2018 roku dla Nadleśnictwa Dukla oraz w dniu 9 października 2018 roku dla Nadleśnictwa Krasiczyn posiedzeń komisji projektów planów urządzenia lasu (KPP), sporządzonych na lata 2018 - 2027. Początek posiedzeń, godz. 9⁰⁰. Posiedzenia odbędą się w siedzibach wymienionych Nadleśnictw.

Obrady KPP, które będą miały charakter debat publicznych w sprawie projektów planów urządzenia lasu (PUL) oraz prognoz oddziaływania planów urządzenia lasu na środowisko i obszary Natura 2000, prowadzone będą wg następującego harmonogramu:

1. Powitanie uczestników debat oraz przedstawienie w sposób szczegółowy zasad ich przeprowadzenia.
2. Sprawozdanie Dyrektora RDLP w Krośnie z czynności, o których mowa w § 125 ust. 2 pkt 7 i 8 lit. d oraz lit. e Instrukcji urządzania lasu.
3. Przedstawienie przez Wykonawcę projektów PUL sposobu ujęcia w projekcie, tych jego składników, w stosunku do których podczas wyłożenia dokumentu do publicznego wglądu, które miało miejsce od 5 do 27 marca 2018 roku, zostały wniesione uwagi i wnioski wraz ze stanowiskiem Wykonawcy w tym zakresie.
4. Dyskusja dotycząca wniosków. W czasie dyskusji nad poszczególnymi wnioskami, uczestnicy debaty mogą odnieść się zarówno do treści tych wniosków jak również do stanowiska Wykonawcy i Zamawiającego.
5. Przewodniczący obradom KPP, Dyrektor RDLP w Krośnie dokona podsumowania kolejnych omawianych wniosków oraz dokona rozstrzygnięcia dotyczącego sposobu ujęcia omawianych zagadnień w projekcie planu urządzenia lasu.

Z obrad zostaną sporządzone protokoły ustaleń zawierające:

1. Wykaz uczestników debaty,
2. Zagadnienia omawiane podczas debaty oraz uzasadnienie, o którym mowa art. 42 pkt 2 ustawy o udostępnianiu informacji o środowisku i jego ochronie, udziale społeczeństwa w ochronie środowiska oraz o ocenach oddziaływania na środowisko (jednolity tekst Dz. U z 2017 roku, poz. 1405 ze zm.).



Krosno, dnia 28 sierpnia 2018 r.

Zn. spr.: ZS.6004.7.2015

Otrzymują
wg rozdzielnika

Na podstawie § 19 pkt 8 Statutu Państwowego Gospodarstwa Leśnego Lasy Państwowe, nadanego zarządzeniem nr 50 Ministra Ochrony Środowiska, Zasobów Naturalnych i Leśnictwa z dnia 18 maja 1994 roku, zwołuję Komisję Projektu Planu (KPP) dla Nadleśnictwa Kołaczyce, na dzień 5 października 2018 roku.

Początek obrad ustaliam na godzinę 9⁰⁰ w siedzibie Nadleśnictwa Kołaczyce.

Obrady KPP, które będą miały charakter debaty publicznej w sprawie „Projektu planu urządzenia lasu” oraz „Prognozy oddziaływania planu urządzenia lasu na środowisko i obszary Natura 2000” dla Nadleśnictwa Kołaczyce, prowadzone będą wg następującego harmonogramu:

1. Powitanie uczestników debaty oraz przedstawienie w sposób szczegółowy zasad jej przeprowadzenia.
2. Sprawozdanie Dyrektora RDLP w Krośnie z czynności, o których mowa w § 125 ust. 2 pkt 7 i 8 lit. d oraz lit. e Instrukcji urządzania lasu.
3. Przedstawienie przez Wykonawcę projektu planu urządzenia lasu sposobu ujęcia w projekcie, tych jego składników, w stosunku do których zostały wniesione, w trakcie wyłożenia do publicznego wglądu, które miało miejsce w dniach 5 marca do 27 marca 2018 roku, uwagi i wnioski, wraz ze stanowiskiem Wykonawcy w tym zakresie.
4. Dyskusja dotycząca wniosków. W czasie dyskusji nad poszczególnymi wnioskami, uczestnicy debaty mogą odnieść się zarówno do treści tych wniosków jak również do stanowiska Wykonawcy i Zamawiającego.
5. Przewodniczący obradom KPP, Dyrektor RDLP w Krośnie dokona podsumowania kolejnych omawianych wniosków oraz dokona rozstrzygnięcia dotyczącego sposobu ujęcia omawianych zagadnień w projekcie planu urządzenia lasu.

Z obrad zostanie sporządzony protokół ustaleń zawierający:

1. Wykaz uczestników debaty.
2. Zagadnienia omawiane podczas debaty oraz uzasadnienie, o którym mowa w art. 42 pkt 2 ustawy o udostępnianiu informacji o środowisku i jego ochronie, udziale społeczeństwa w ochronie środowiska oraz o ocenach oddziaływania na środowisko (jednolity tekst Dz. U. z 2017 roku, poz.1405 ze zm.).

Protokół ustaleń KPP stanowić będzie załącznik do ogólnego opisu lasów Nadleśnictwa Kołaczyce.

8.08.2018

Rozku

62.08.2018 r.

DYREKTOR

Grażyna Zagrobelna



Regionalna Dyrekcja Lasów Państwowych w Krośnie

Rozdzielnik do pisma ZS.6004.7.2015

1. Ministerstwo Środowiska, Departament Leśnictwa i Ochrony Przyrody, ul. Wawelska 52/54, 00-922 Warszawa,
2. Dyrekcja Generalna Lasów Państwowych, ul. Grójecka 127, 02-124 Warszawa,
 - Wydział Urządzania Lasu,
 - Biuro Marketingu,
3. Zespół Ochrony Lasu, al. Słowackiego 17A, 31-159 Kraków,
4. Biuro Urządzania Lasu i Geodezji Leśnej Oddział w Przemyślu, ul. Wysockiego 46A, 37-700 Przemyśl,
5. Biuro Urządzania Lasu i Geodezji Leśnej w Sękocinie Starym, ul. Leśników 21, 05-090 Raszyn,
6. Regionalna Dyrekcja Ochrony Środowiska, al. Józefa Piłsudskiego 38, 35-001 Rzeszów,
7. Podkarpacki Państwowy Wojewódzki Inspektor Sanitarny, ul. Wierzbowa 16, 35-959 Rzeszów,
8. Generalna Dyrekcja Dróg Krajowych i Autostrad Oddział w Rzeszowie, ul. Legionów 20, 35-959 Rzeszów,
9. Magurski Park Narodowy, Krempna 59, 38-232 Krempna,
10. Zespół Karpackich Parków Krajobrazowych w Krośnie, ul. Trakt Węgierski 8a, 38-450 Dukla,
11. Starostwo Powiatowe w Jaśle, 38-200 Jasło, ul. Rynek 18,
12. Starostwo Powiatowe w Krośnie, 38-400 Krosno, ul. Bieszczadzka 1,
13. Starostwo Powiatowe w Strzyżowie, ul. Przeclawczyka 15, 38-100 Strzyżów,
14. Starostwo Powiatowe w Brzozowie, ul. Armii Krajowej 1, 36-200 Brzozów,
15. Starostwo Powiatowe w Gorlicach, ul. Biecka 3, 38-300 Gorlice,
16. Starostwo powiatowe w Tarnowie, ul. Narutowicza 38, 33-100 Tarnów
17. Urząd Gminy w Brzyskiej, 38-212 Brzyska,
18. Urząd Gminy w Dębowcu, 38-220 Dębowiec,
19. Urząd Gminy w Jaśle, 38-200 Jasło, ul. Słowackiego 4,
20. Urząd Gminy w Kołaczycach, 38-213 Kołaczyce,
21. Urząd Gminy w Nowym Żmigrodzie, 38-230 Nowy Żmigród,
22. Urząd Gminy w Osieku Jasielskim, 38-223 Osiek Jasielski,
23. Urząd Gminy w Skołyszynie, 38-242 Skołyszyn,
24. Urząd Gminy w Tarnowcu, 38-204 Tarnowiec,
25. Urząd Gminy w Chorkówce, 38-458 Chorkówka,
26. Urząd Gminy w Jedliczu, 38-460 Jedlicze, ul. Rynek 6,
27. Urząd Gminy w Korczyni, 38-420 Korczyna,
28. Urząd Gminy w Wojaszówce, 38-471 Wojaszówka,
29. Urząd Gminy we Fryszaku, 38-130 Fryszak,
30. Urząd Gminy w Niebylcu, 38-114 Niebylec,
31. Urząd Gminy w Strzyżowie, 38-100 Strzyżów, ul. Przeclawczyka 5,
32. Urząd Gminy w Domaradzu, 36-230 Domaradz,
33. Urząd Gminy w Haczowie, 36-213 Haczów,
34. Urząd Gminy w Jasienicy Rosielnej, 36-220 Jasienica Rosielna,
35. Urząd Miejski w Bieczu, ul. Rynek 1, 38-340 Biecz,
36. Urząd Gminy w Lipinkach, 38-405 Lipinki,
37. Urząd Gminy w Sękowej, 38-307 Sękowa,
38. Urząd Gminy w Szerzynie, Szerzyny 521, 38-246 Szerzyny
39. Polskie Towarzystwo Leśne Oddział w Krośnie, ul Bieszczadzka 2, 38-400 Krosno, (tylko elektronicznie)
40. Stowarzyszenie Inżynierów i Techników Leśnictwa i Drzewnictwa Oddział w Krośnie, ul Bieszczadzka 2, 38-400 Krosno, (tylko elektronicznie)
41. Nadleśnictwo Kołaczyce,
42. Naczelnicy Wydziałów RDLP w Krośnie: DK, ED, ZG, ZO (tylko elektronicznie)
43. A/a.

28.08.2018

Rosler

28.08.2018a

K

DYREKTOR
Grażyna Zagrobelna
Grażyna Zagrobelna

Lista uczestników Komisji Projektu Planu dla Nadleśnictwa Kołaczyce.

Kołaczyce, dnia 5 października 2018 r.

Lp	Imię i Nazwisko	Stanowisko	Instytucja	Zgoda na upublicznienie danych osobowych TAK/NIE	Podpis
1.	Narek Marecki	Z-ca Dyrektora	RDLP Krosno	TAK	
2.	Irzeniez Kimla	Naczelnik ZU	RDLP w Krosnie	TAK	
3.	Marcin Polowczyk	st. specjalista ds. ochrony l.	DGLP	TAK	
4.	Justyna Wojcik-Seni	Naczelnik	Stowarzyszenie K. Brozowie	TAK	
5.	Bogumir Dybil	Z-ca Dyrektora	BULIG Pnemyśl	TAK	
6.	Dariusz Krolek	cełownik	Państwowe Stowarzyszenie Tokarskowskiego Lesnych	TAK	
7.	Ryszard Kozarand	st. inspektor nadzoru	BULIG Wąpół	TAK	
8.	Leszek Reizer	Kier. Pracowni KSOA	BULIG Pnemyśl	TAK	
9.	Stanisław Bazen	dyrektor	BULIG Pnemyśl	TAK	
10.	Paweł Rostek	st. referent ZU	RDLP Krosno	TAK	Rostek
11.	Renata Kowc	insp. ds. ochrony środow.	Urząd Miejski w Kołaczycach	TAK	
12.	Przemysław Tęczy	spec. SL	Miejski Urząd Wodny	TAK	
13.	Wiesław Szyszczak	Specj. SL	Nadleśnictwo Kołaczyce	TAK	
14.	Ryszard Borkowski	Z-ca n. zepo	Nadleśnictwo Kołaczyce	TAK	
15.	Wojciech Cyran	st. inspektor	RDOS Rzeszów	TAK	
16.	Agata Kucielka	z-ca kierownika WPN	RDOS Rzeszów	TAK	
17.	Zbigniew Kulobaj	specjalista ZOL w Krosnie	ZOL Krosno	TAK	
18.	Pauline Goch	specjalista ds. ochrony środowiska	ZMPK w Krosnie	TAK	
19.	Piotr Szczygiel	st. specj. z.	RDLP w Krosnie	TAK	
20.	Maciek Stankiewicz	Naczelnik ZG	RDLP w Krosnie	TAK	
21.	Piotr Gromadzki	Naczelnik ZO	RDLP w Krosnie	TAK	
22.	Radosław Ciepior	Specjalista SL	RDLP w Krosnie	TAK	
23.	Damian Nowak	kierownik zespołu ochrony przyrody	Magurski Park Narodowy	TAK	
24.	Artur Paczowski	NADLEŚNICZY	NAOL. KOŁACZYCE	TAK	
25.					